КАРТА СОВРЕМЕННОГО ИСПОЛЬЗОВАНИЯ И КОМПЛЕКСНОЙ ОЦЕНКИ ТЕРРИТОРИИ С.АСКАТ МУНИЦИПАЛЬНОГО ОБРАЗОВАНИЯ УЗНЕЗИНСКОЕ СЕЛЬСКОЕ ПОСЕЛЕНИЕ ЧЕМАЛЬСКОГО РАЙОНА РЕСПУБЛИКИ АЛТАЙ
МАСШТАБ 1 : 5 000

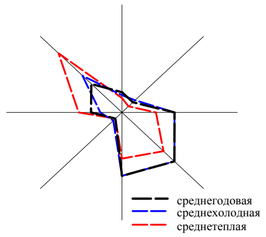

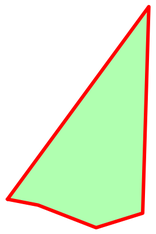

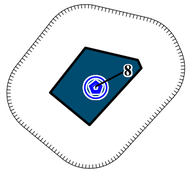

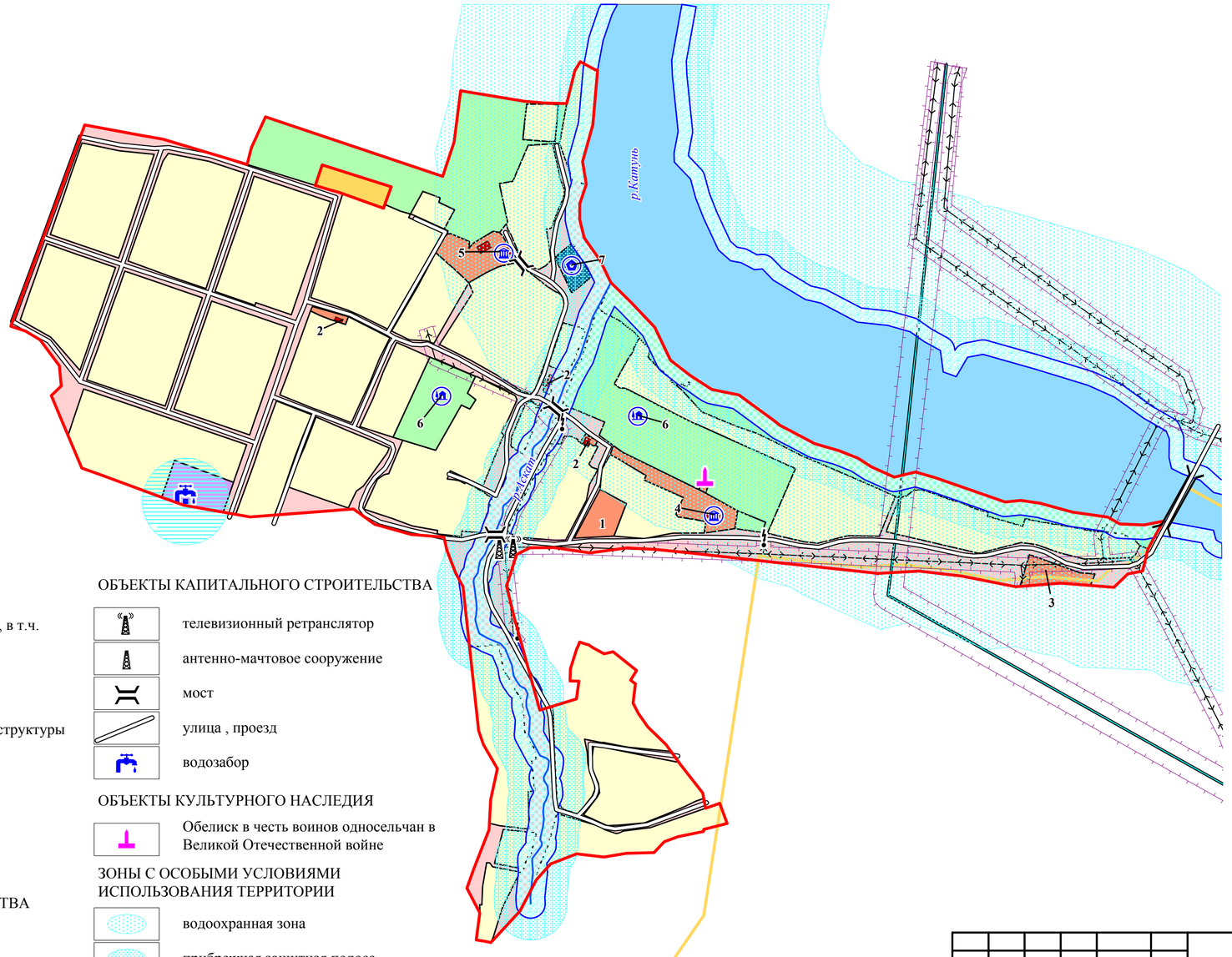

ЭКСПЛИКАЦИЯ ОБЪЕКТОВ

№п/п	Наименование объекта
1	Детская площадка
2	Магазин
3	Культурно-оздоровительный центр
4	Сельский дом культуры
5	Буддистский центр
6	Лагерь "Солнечный"

ЭКСПЛИКАЦИЯ ОБЪЕКТОВ СПЕЦИАЛЬНОГО НАЗНАЧЕНИЯ

7	Закрытое кладбище
8	Кладбище

УСЛОВНЫЕ ОБОЗНАЧЕНИЯ:

ПРИРОДНЫЕ ОБЪЕКТЫ

- реки, ручьи

ГРАНИЦЫ

- сельского поселения
- населенного пункта

ФУНКЦИОНАЛЬНЫЕ ЗОНЫ

- Зона градостроительного использования, в т.ч.
- жилая зона
- общественно-деловая зона
- зона инженерной и транспортной инфраструктуры
- зона рекреационного назначения
- зона специального назначения
- Зона сельскохозяйственного назначения
- Зона специального назначения

ОБЪЕКТЫ КАПИТАЛЬНОГО СТРОИТЕЛЬСТВА

- ОКС культурно-досугового назначения
- ОКС отдыха и туризма
- ОКС специального назначения
- ЛЭП 110 кВ
- ЛЭП 10 кВ
- трансформаторная подстанция

ОБЪЕКТЫ КАПИТАЛЬНОГО СТРОИТЕЛЬСТВА

- телевизионный ретранслятор
- антенно-мачтовое сооружение
- мост
- улица , проезд
- водозабор

ОБЪЕКТЫ КУЛЬТУРНОГО НАСЛЕДИЯ

- Обелиск в честь воинов односельчан в Великой Отечественной войне

ЗОНЫ С ОСОБЫМИ УСЛОВИЯМИ ИСПОЛЬЗОВАНИЯ ТЕРРИТОРИИ

- водоохранная зона
- прибрежная защитная полоса
- береговая полоса
- охранная зона ЛЭП
- санитарно-защитная зона
- зона санитарной охраны источников питьевого водоснабжения

Изм	Колич	Лист	№ док	Подпись	Дата	Генеральный план муниципального образования Узнезинское сельское поселение Чемальского района Республики Алтай			
Директор		Клюшников				с.Аскат	Стадия	Лист	Листов
Гл. арх-р		Бахуров					ГП	3	16
Нач.отдела		Сизова							
Архитектор						Карта современного использования и комплексной оценки территории М 1:5000	ООО "Алтайгипрозем" г.Барнаул		
Инженер									