

Утверждена
Распоряжением администрации муниципального образования
(наименование документа об утверждении, включая наименования органов государственной власти или
"Чемальский район"
органов местного самоуправления, принявших решение об утверждении схемы или
подписавших соглашение о перераспределении земельных участков)

от _____ № _____





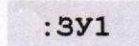


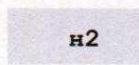
**Схема расположения земельного участка или земельных
участков на кадастровом плане территории**

Площадь земельного участка		1 188 м²	
<small>(указывается проектная площадь образуемого земельного участка, вычисленная с использованием технологических и программных средств, в том числе размещенных на официальном сайте федерального органа исполнительной власти, уполномоченного Правительством Российской Федерации на осуществление государственного кадастрового учета, государственной регистрации прав, ведение Единого государственного реестра недвижимости и предоставление сведений, содержащихся в Едином государственном реестре недвижимости, в информационно-телекоммуникационной сети "Интернет" (далее - официальный сайт), с округлением до 1 квадратного метра. Указанное значение площади земельного участка может быть уточнено при проведении кадастровых работ не более чем на десять процентов)</small>			
Обозначение характерных точек границ	Координаты, м		
	<small>(указываются в случае подготовки схемы расположения земельного участка с использованием технологических и программных средств, в том числе размещенных на официальном сайте. Значения координат, полученные с использованием указанных технологических и программных средств, указываются с округлением до 0,01 метра)</small>		
	X	Y	
1	2	3	
н1	592 545,46	1 336 837,30	
н2	592 518,93	1 336 839,23	
н3	592 518,78	1 336 883,17	
н4	592 545,89	1 336 881,97	
н1	592 545,46	1 336 837,30	



Масштаб 1:1 000

Условные обозначения:

-  - граница кадастрового квартала
-  - часть границы, сведения ЕГРН о которой позволяют однозначно определить ее положение на местности
-  - часть границы, местоположение которой определено при выполнении кадастровых работ
-  04:05:050102 - номер кадастрового квартала
-  :ЗУ1 - кадастровый номер или обозначение образуемого земельного участка
-  - характерная точка границы земельного участка, сведения ЕГРН о которой соответствуют требованиям, установленным в соответствии с частью 13 статьи 22 Федерального закона от 13 июля 2015 г. N 218-ФЗ "О государственной регистрации недвижимости"
-  - характерная точка границы земельного участка, сведения о которой отсутствуют в ЕГРН, местоположение которой определено при кадастровых работах (новая характерная точка)
-  н2 - номер характерной точки границы земельного участка, полученной при проведении кадастровых работ