

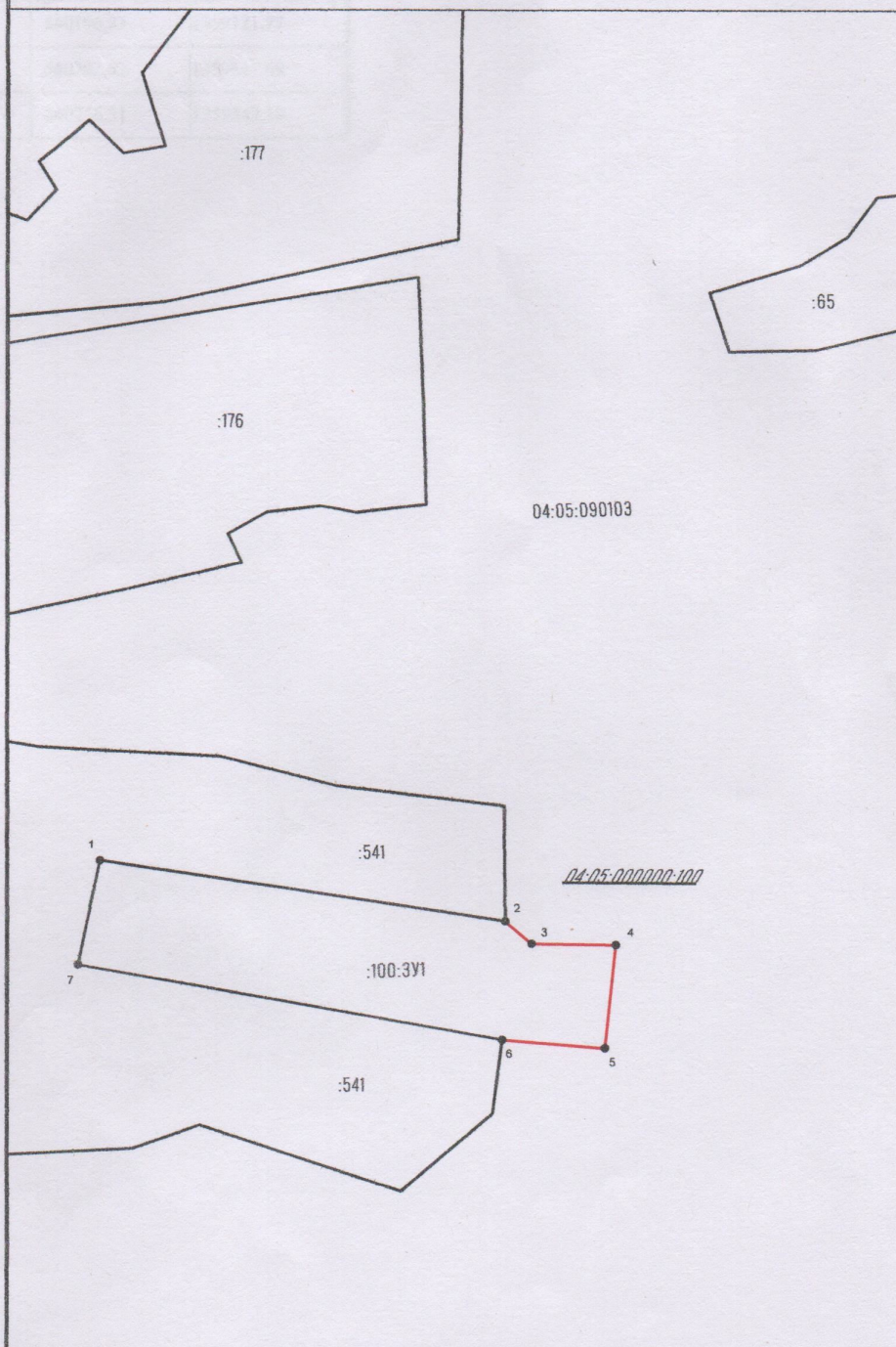
Схема расположения земельного участка

Условный номер земельного участка :100:3У1

Система координат





Площадь земельного участка 30000 м²

МСК-04, зона I



Масштаб 1:40000

Условные обозначения:

-  - вновь образованная часть границы, сведения о которой достаточны для определения ее местоположения
-  - существующая часть границы, имеющиеся в ГКН сведения о которой достаточны для определения ее местоположения
-  - граница квартала
-  1 - характерная точка границы, сведения о которой позволяют однозначно определить ее положение на местности
- 04:05:090103 - обозначение кадастрового квартала