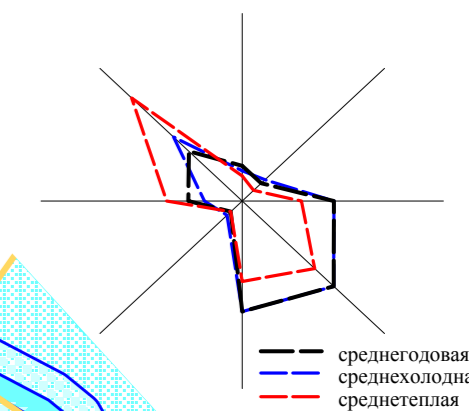
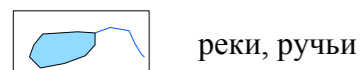


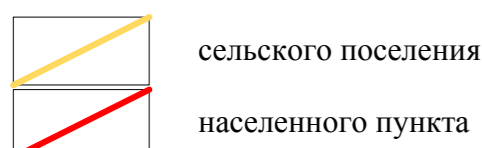
**КАРТА СОВРЕМЕННОГО ИСПОЛЬЗОВАНИЯ И КОМПЛЕКСНОЙ ОЦЕНКИ ТЕРРИТОРИИ
С.НИЖНИЙ КУЮМ МУНИЦИПАЛЬНОГО ОБРАЗОВАНИЯ УЗНЕЗИНСКОЕ СЕЛЬСКОЕ ПОСЕЛЕНИЕ
ЧЕМАЛЬСКОГО РАЙОНА РЕСПУБЛИКИ АЛТАЙ
МАСШТАБ 1 : 5 000**



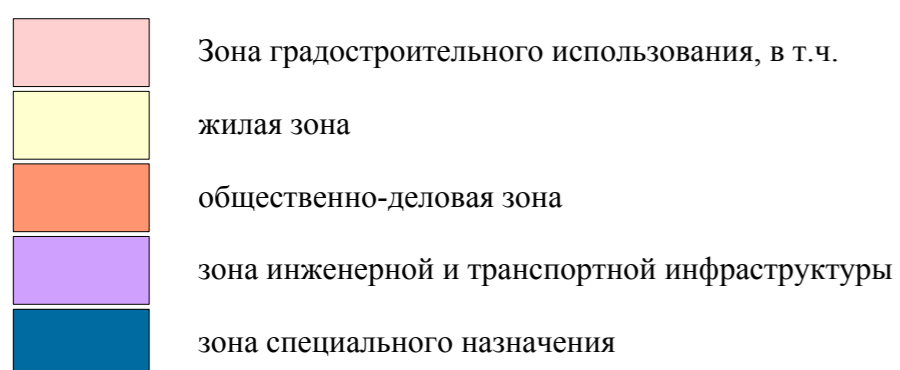
**УСЛОВНЫЕ ОБОЗНАЧЕНИЯ:
ПРИРОДНЫЕ ОБЪЕКТЫ**



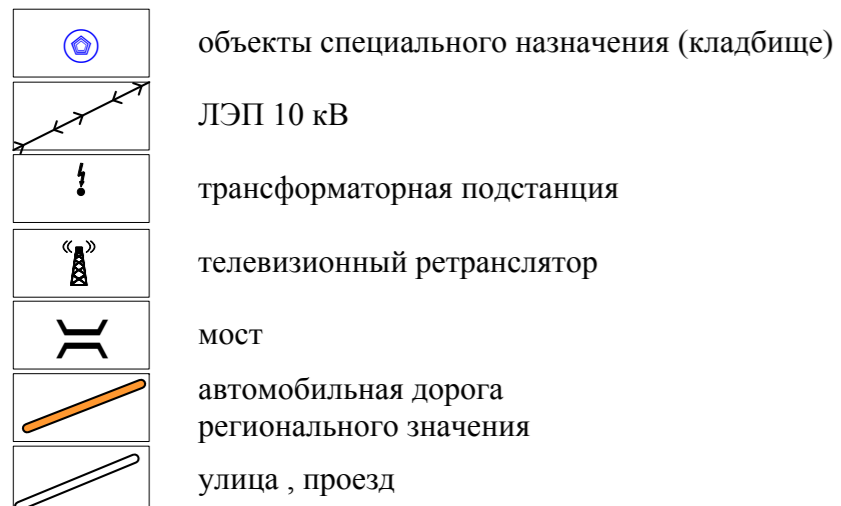
ГРАНИЦЫ



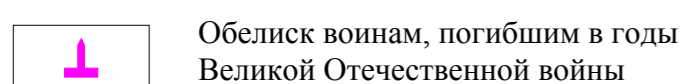
ФУНКЦИОНАЛЬНЫЕ ЗОНЫ



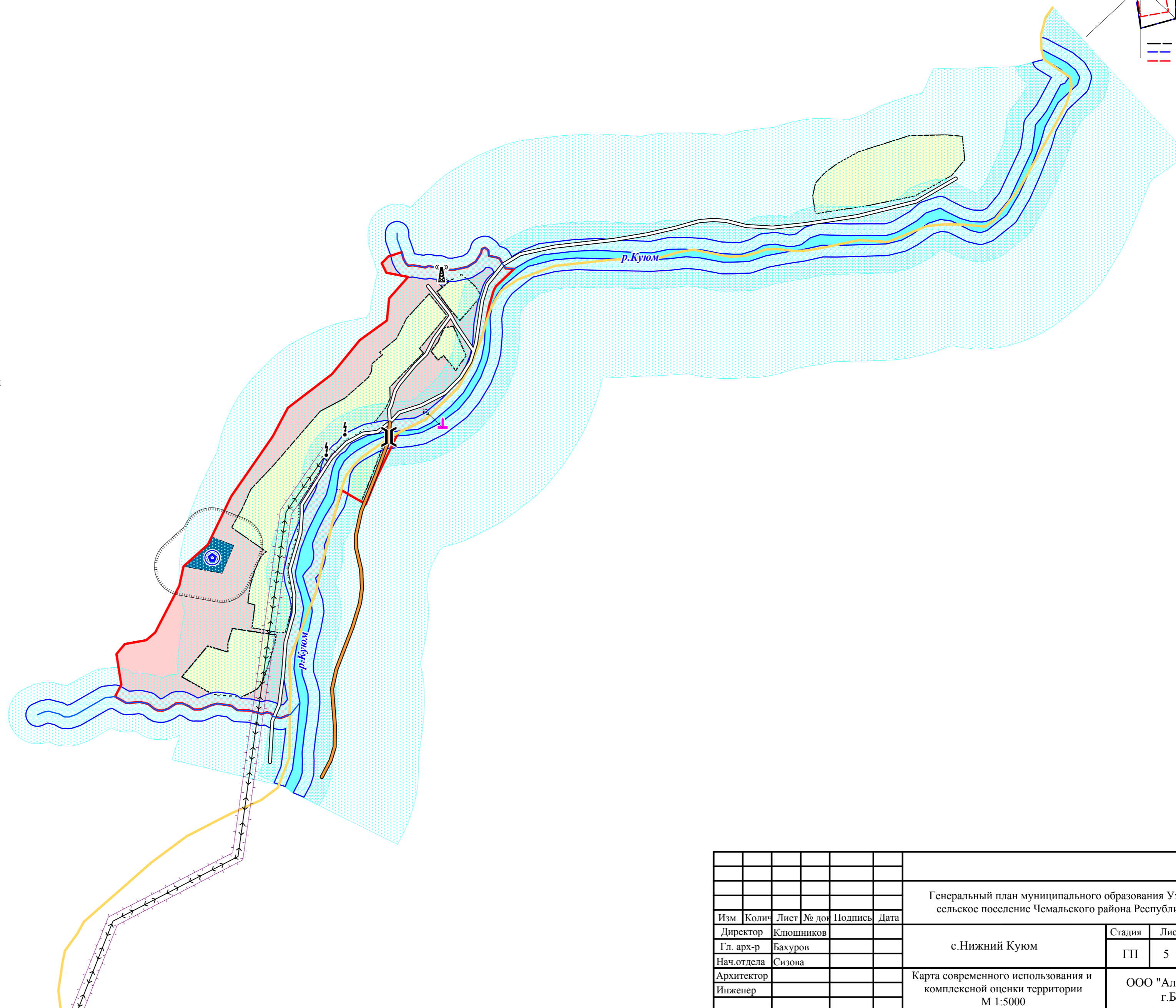
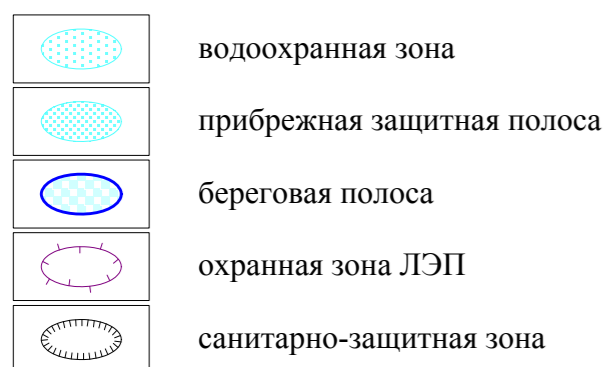
ОБЪЕКТЫ КАПИТАЛЬНОГО СТРОИТЕЛЬСТВА



ОБЪЕКТЫ КУЛЬТУРНОГО НАСЛЕДИЯ



**ЗОНЫ С ОСОБЫМИ УСЛОВИЯМИ
ИСПОЛЬЗОВАНИЯ ТЕРРИТОРИИ**



						Генеральный план муниципального образования Узнезинское сельское поселение Чемальского района Республики Алтай				
Изм	Кол	Лист	№ док	Подпись	Дата	с.Нижний Куюм		Стадия	Лист	Листов
								ГП	5	16
Директор		Клюшников				Карта современного использования и комплексной оценки территории		ООО "Алтайгипрозем" г.Барнаул		
Гл. арх-р		Бахуров				М 1:5000				
Нач.отдела		Сизова								
Архитектор										
Инженер										