



ПОСТАНОВЛЕНИЕ

ЈӖП

«31» мая 2018 г. № 84

с. Чемал

**Об утверждении схем предполагаемого размещения контейнерных площадок для накопления твердых коммунальных отходов на территории населенных пунктов Чемальского района**

В целях обеспечения охраны окружающей среды и здоровья человека на территории муниципального района, в соответствии с Федеральным законом от 06.10.2003 г. № 131-ФЗ «Об общих принципах организации местного самоуправления в Российской Федерации», Федеральным законом от 10.01.1998 г. № 89-ФЗ «Об отходах производства и потребления», Постановлением Правительства РФ от 12.11.2016 №1156 «Об обращении с твердыми коммунальными отходами и внесении изменения в постановление Правительства Российской Федерации от 25 августа 2008 г. №641», Санитарными правилами и нормами № 42-128-4690-88 «Санитарные правила содержания территорий населенных мест», Приказом Министерства регионального развития Республики Алтай от 30.10.2017 г. № 447-Д «Об утверждении Порядка сбора твердых коммунальных отходов (в том числе их раздельного сбора) на территории Республики Алтай», на основании сложившейся застройки территории населенных пунктов Чемальского района, Администрация Чемальского района

**ПОСТАНОВЛЯЕТ:**

1. Утвердить схемы предполагаемого размещения контейнерных площадок для накопления твердых коммунальных отходов на территории населенных пунктов Чемальского района (приложение 1).
2. Контроль за выполнением настоящего постановления возложить на первого заместителя главы администрации Путинцеву Т.А.
3. Опубликовать настоящее постановление в газете «Чемальский вестник» и на сайте администрации Чемальского района.

Глава администрации  
Чемальского района

Е.В. Ларин

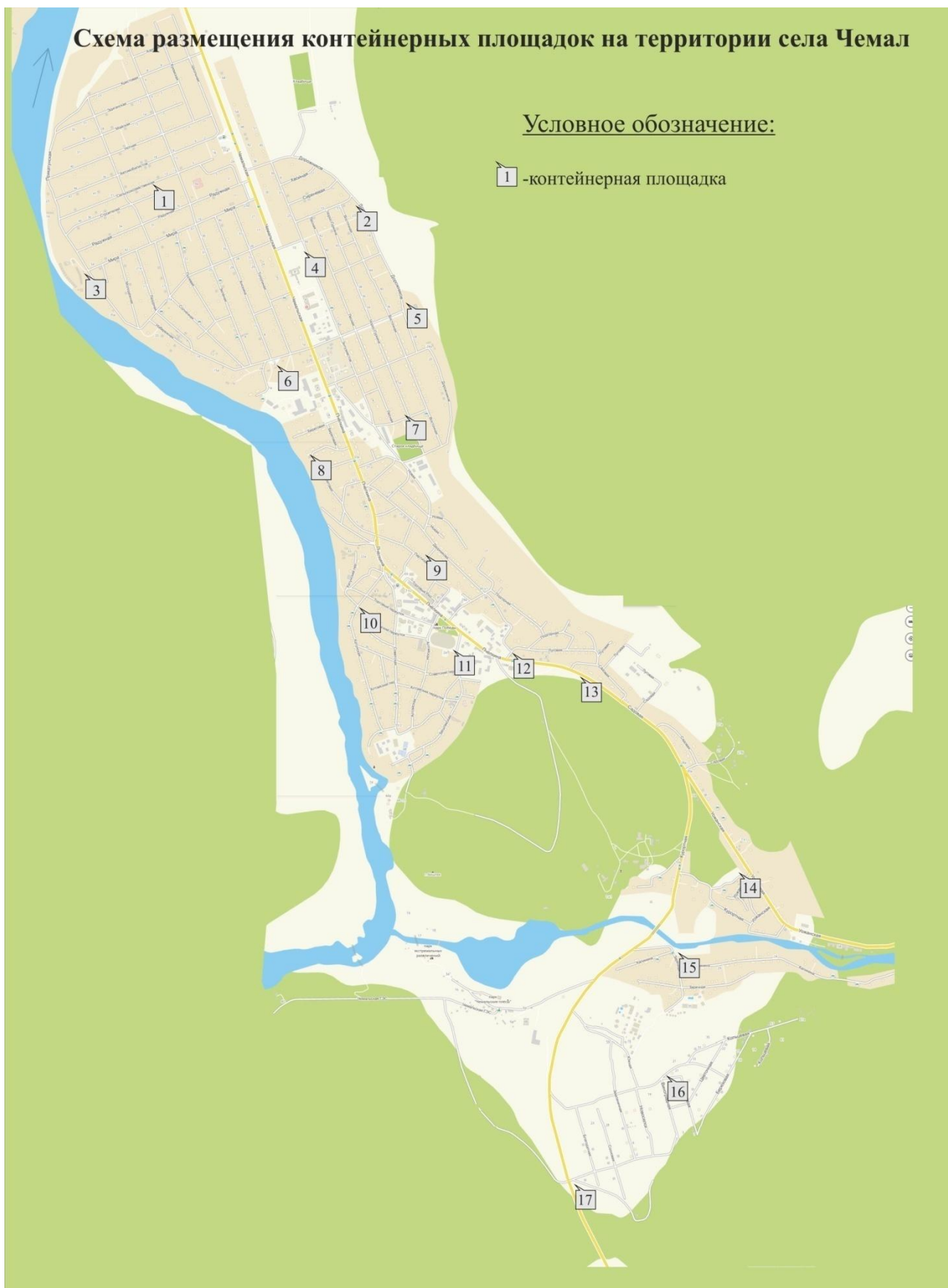
Приложение 1  
к Постановлению  
Администрации Чемальского района  
от «31» мая 2018 г. №84

**Схемы предполагаемого размещения контейнерных площадок для  
накопления твердых коммунальных отходов на территории населенных  
пунктов Чемальского района**

Номер площадки на схеме	Предполагаемый адрес расположения площадки
<b>Чемальское сельское поселение</b>	
с. Чемал (СХЕМА 1)	
1	с. Чемал, ул. Строителей, д. 9
2	с. Чемал, ул. Дорожников, д. 25
3	с. Чемал, ул. Прикатунская, д. 5
4	с. Чемал, ул. Энтузиастов, д. 28а
5	с. Чемал, ул. Дорожников, д. 1
6	с. Чемал, ул. Анохина, д. 2
7	с. Чемал, ул. Восточная, д. 12
8	с. Чемал, ул. Береговая, д. 25б
9	с. Чемал, ул. Дворникова, д. 20
10	с. Чемал, ул. Катунская, д. 5
11	с. Чемал, ул. Пчелкина, д. 68
12	с. Чемал, ул. Пчелкина, д. 101
13	с. Чемал, ул. Садовая, д. 4а
14	с. Чемал, ул. Уожанская, д. 12а
15	с. Чемал, ул. Калинина, д. 13
16	с. Чемал, ул. Южная, д. 22а
17	с. Чемал, ул. Придорожная, д. 5
с. Еланда (СХЕМА 2)	
1	с. Еланда, ул. Катунская, б/н
с. Уожан (СХЕМА 3)	
1	с. Уожан, ул. Центральная, д. 4
с. Толгоек (СХЕМА 4)	
1	с. Толгоек, ул. Энергетиков, б/н
<b>Куюсинское сельское поселение</b>	
с. Куюс (СХЕМА 5)	
1	с. Куюс, ул. Центральная
2	с. Куюс, ул. Стадионная
3	с. Куюс, ул. Верх-Кубинская
с. Эдиган (СХЕМА 6)	
1	с. Эдиган, ул. Аговая
2	с. Эдиган, ул. Подгорная

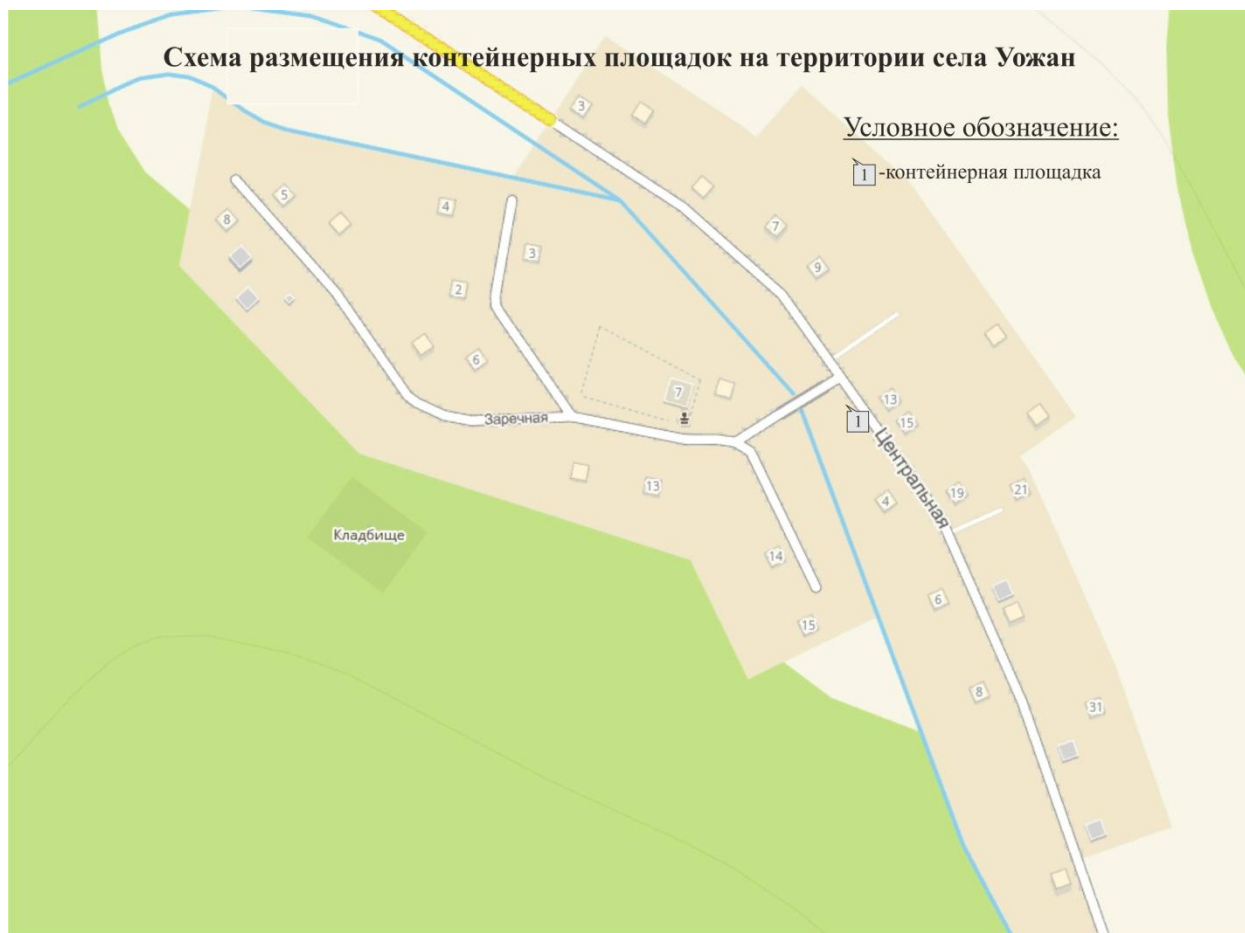
<b>Номер площадки на схеме</b>	<b>Предполагаемый адрес расположения площадки</b>
3	с. Эдиган, ул. Аговая
<b>с. Ороктой (СХЕМА 7)</b>	
1	с. Ороктой, ул. Новая
2	с. Ороктой, ул. Карасу
3	с. Ороктой, ул. Подгорная
<b>Бешпельтирское сельское поселение</b>	
<b>с. Бешпельтир (СХЕМА 8)</b>	
1	с. Бешпельтир, ул. Центральная, д. 23
2	с. Бешпельтир, ул. Центральная, д. 31
3	с. Бешпельтир, ул. Центральная, д. 47
4	с. Бешпельтир, ул. Калбажакская, д. 33
5	с. Бешпельтир, ул. Елендинская, д. 24
6	с. Бешпельтир, ул. Уйтушкенская, д. 24
7	с. Бешпельтир, ул. Чичкинская, д. 23
8	с. Бешпельтир, новое кладбище б/н
<b>Чепошское сельское поселение</b>	
<b>п. Усть-Сема (СХЕМА 9)</b>	
1	п. Усть-Сема, ул. Центральная
2	п. Усть-Сема, ул. Центральная
3	п. Усть-Сема, ул. Тракторная
4	п. Усть-Сема, ул. Тракторная
5	п. Усть-Сема, ул. Дорожников
6	п. Усть-Сема, ул. Зеленая
<b>с. Чепош (СХЕМА 10)</b>	
1	с. Чепош, пер. Спортивный
2	с. Чепош, пер. Спортивный
3	с. Чепош, ул. Кучияк
4	с. Чепош, ул. Родниковая
<b>Узнезинское сельское поселение</b>	
<b>с. Аскат (СХЕМА 11)</b>	
1	с. Аскат, ул. Озерная
2	с. Аскат, ул. Озерная
3	с. Аскат, ул. Озерная
4	с. Аскат, ул. Озерная
5	с. Аскат, ул. Озерная
6	с. Аскат, ул. Лесная
7	с. Аскат, ул. Сарона
8	с. Аскат, ул. К. Басаргина
9	с. Аскат, пер. Жемчужный
<b>с. Узнея (СХЕМА 12)</b>	
1	с. Узнея, ул. Центральная

<b>Номер площадки на схеме</b>	<b>Предполагаемый адрес расположения площадки</b>
2	с. Узнезя, ул. Центральная
3	с. Узнезя, ул. Центральная
4	с. Узнезя, ул. Катунская
5	с. Узнезя, ул. Береговая
6	с. Узнезя, ул. Мартакова
7	с. Узнезя, ул. Мартакова
8	с. Узнезя, ул. Новые Черемушки
9	с. Узнезя, ул. Новые Черемушки
10	с. Узнезя, ул. Новые Черемушки
11	с. Узнезя, ул. Звездная
12	с. Узнезя, ул. Звездная
13	с. Узнезя, ул. Лучегорская
14	с. Узнезя, ул. Лучегорская
<b>с. Нижний Куюм (СХЕМА 13)</b>	
1	с. Нижний Куюм, ул. П. Кучияк
2	с. Нижний Куюм, кладбище
<b>с. Турбаза Катунь (СХЕМА 14)</b>	
1	с. Турбаза Катунь, АЗС
2	с. Турбаза Катунь, ул. Сосновая
3	с. Турбаза Катунь, ул. Сосновая
4	с. Турбаза Катунь, ул. Романтиков
5	с. Турбаза Катунь, Новый микрорайон
6	с. Турбаза Катунь, Новый микрорайон
7	с. Турбаза Катунь, Новый микрорайон
<b>Элекмонарское сельское поселение</b>	
<b>с. Элекмонар (СХЕМА 15)</b>	
1	с. Элекмонар, ул. Советская
2	с. Элекмонар, ул. Новая
3	с. Элекмонар, ул. Советская
4	с. Элекмонар, ул. Советская
5	с. Элекмонар, ул. Подгорная
6	с. Элекмонар, ул. Алтайская
7	с. Элекмонар, ул. Родничная
8	с. Элекмонар, ул. Центральная
<b>Аносинское сельское поселение – площадки не предусмотрены</b>	



**Схема размещения контейнерных площадок на территории села Еланда**





**Схема размещения контейнерных площадок на территории села Толгоек**

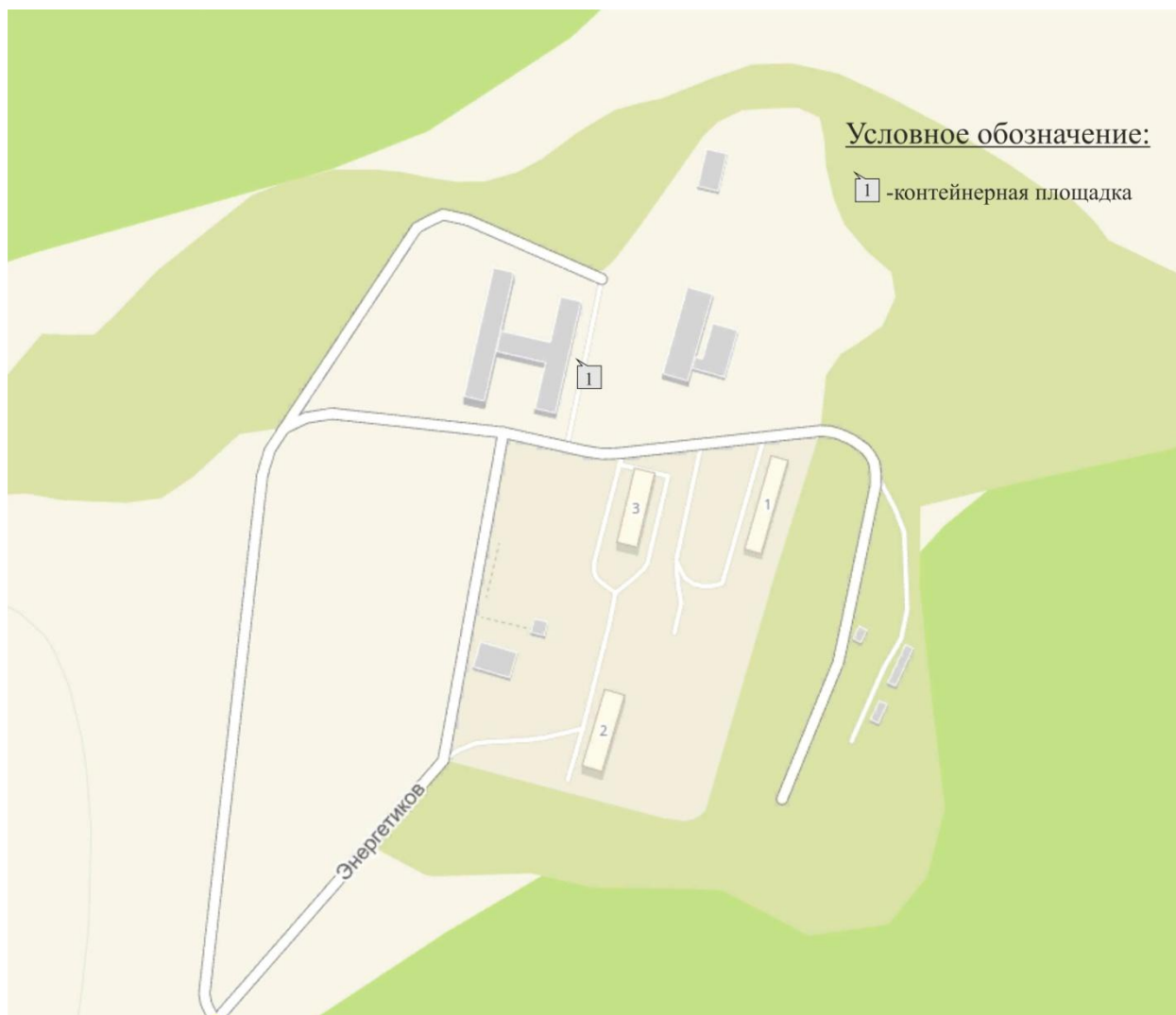




Схема размещения контейнерных площадок на территории села Куюс

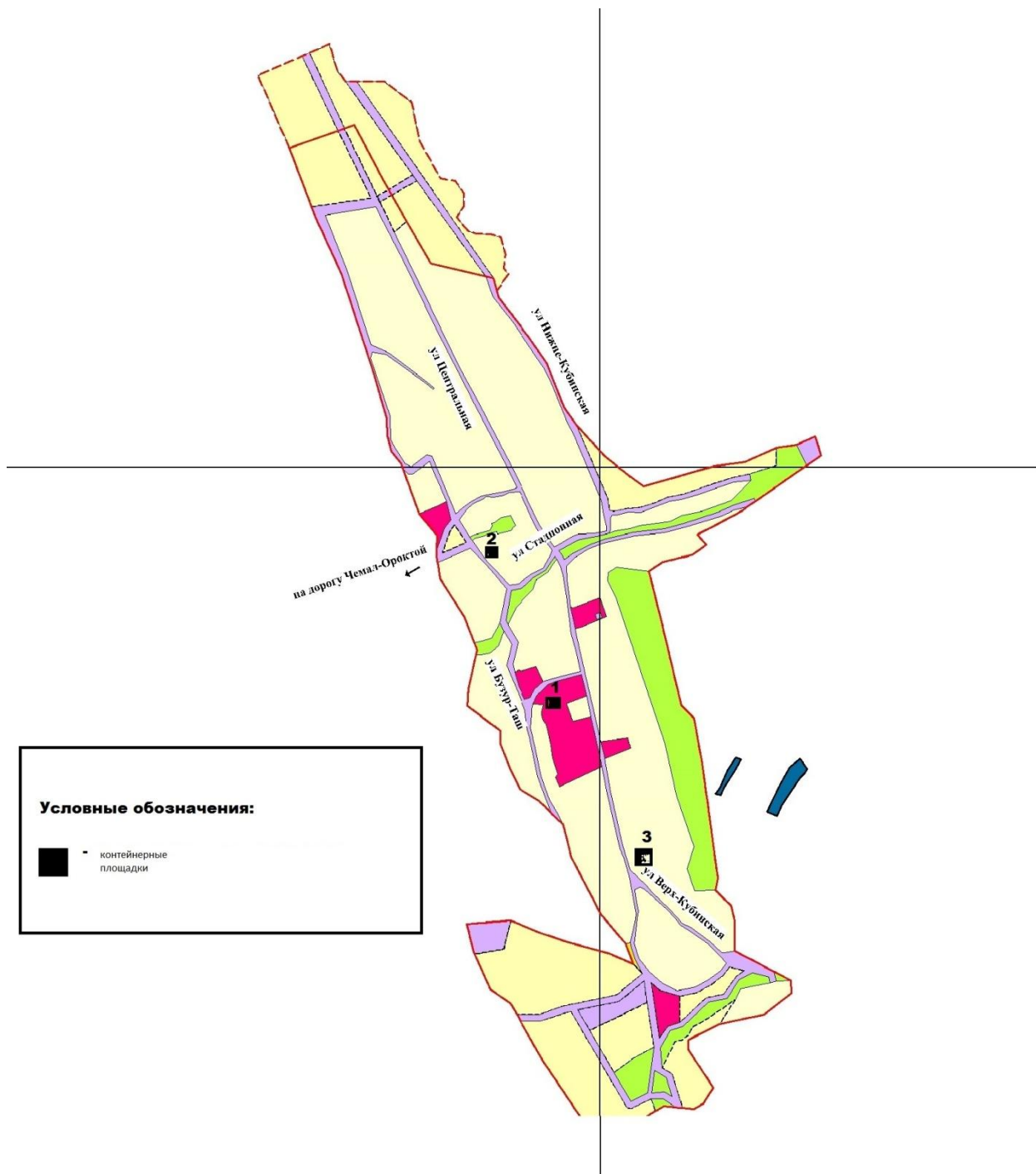


Схема размещения контейнерных площадок на территории села Эдиган

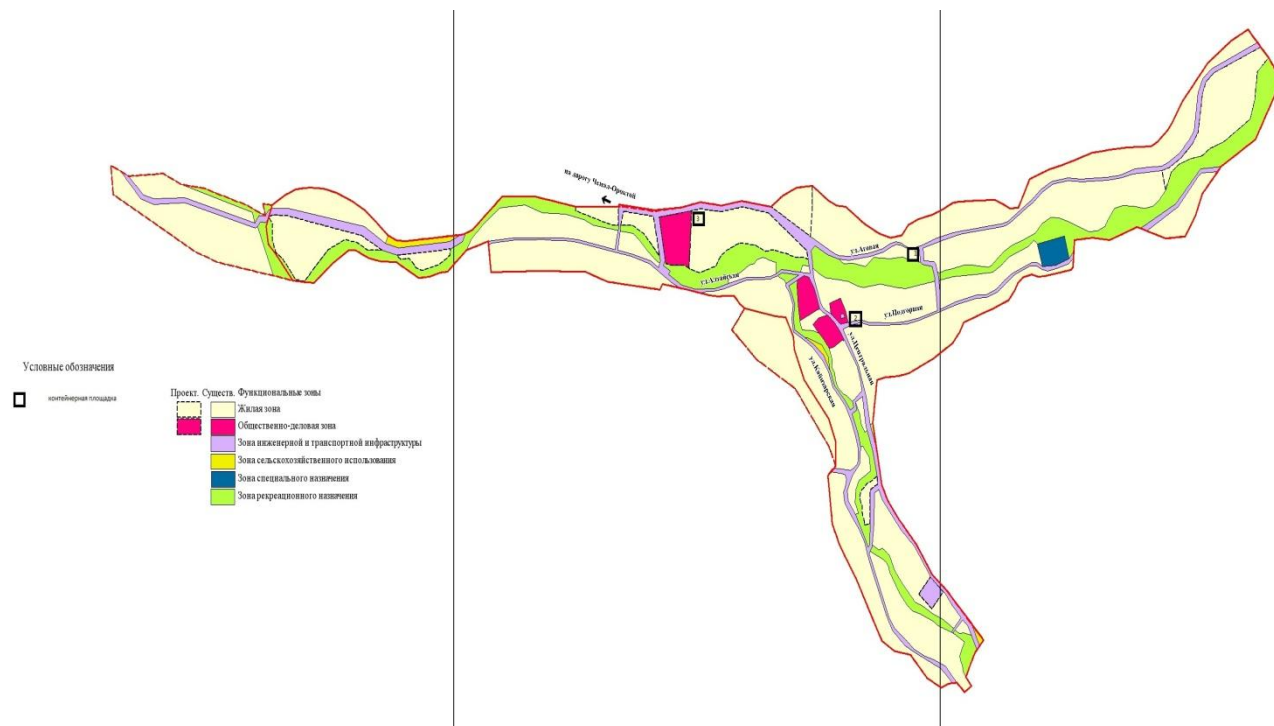
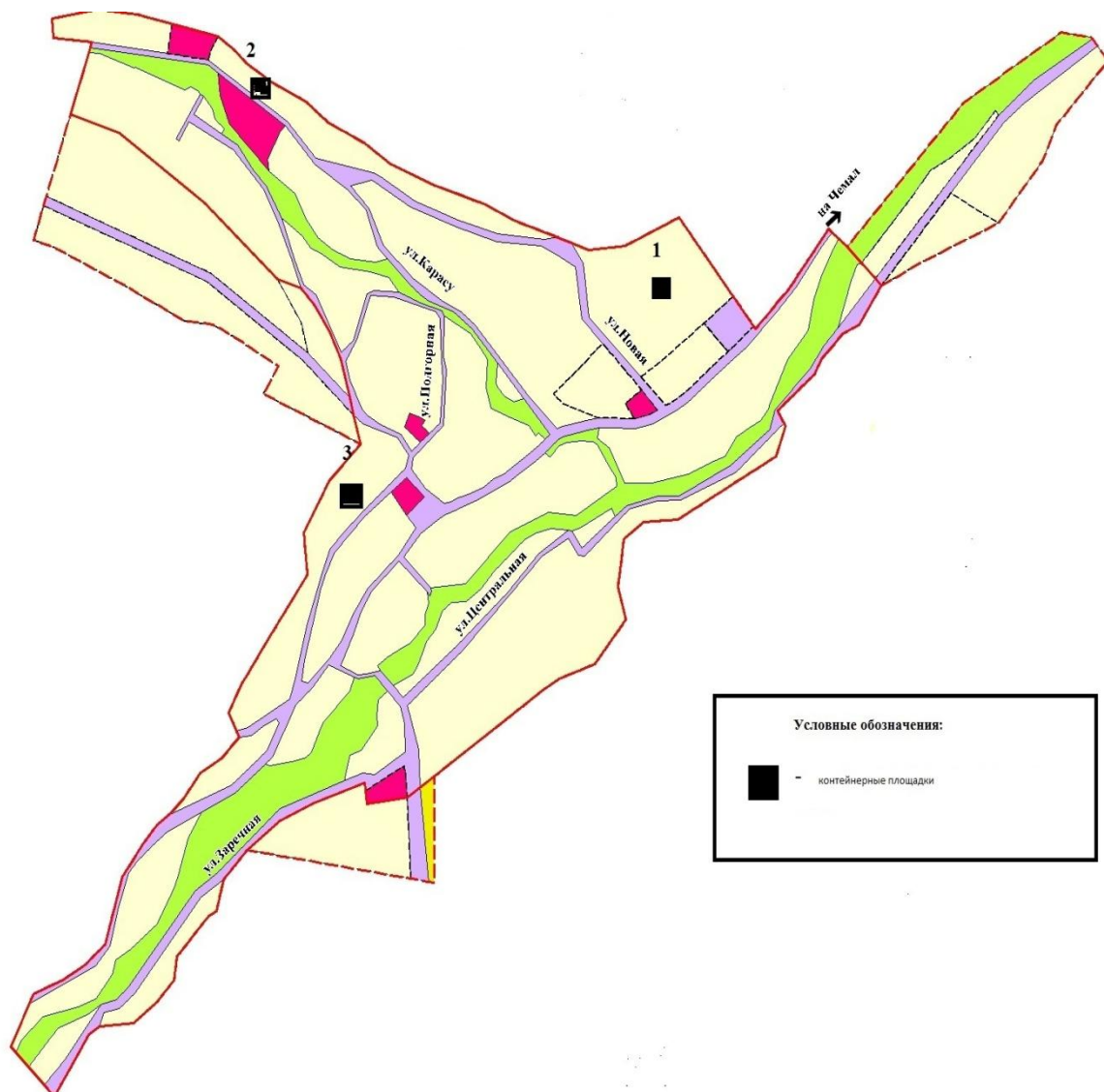


Схема размещения контейнерных площадок на территории села Ороктой



**Схема размещения контейнерных площадок на территории села  
Бешпельтир**

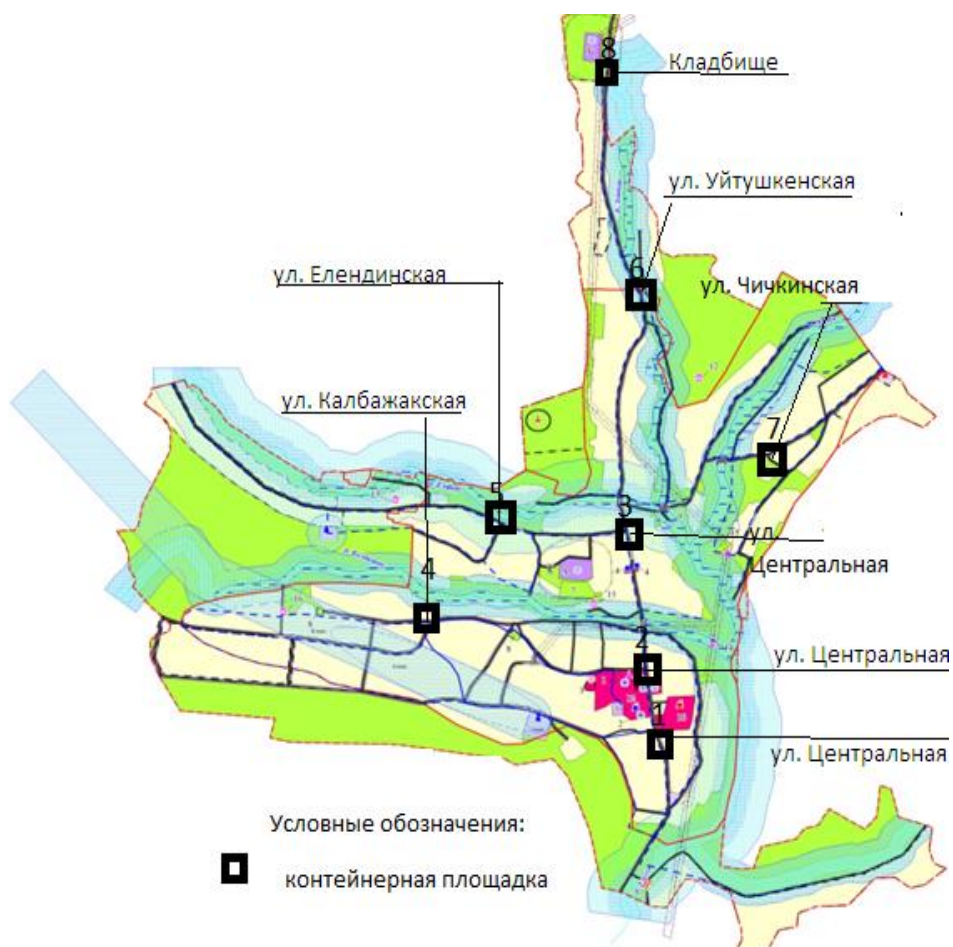


Схема размещения контейнерных площадок на территории п.Усть-Сема

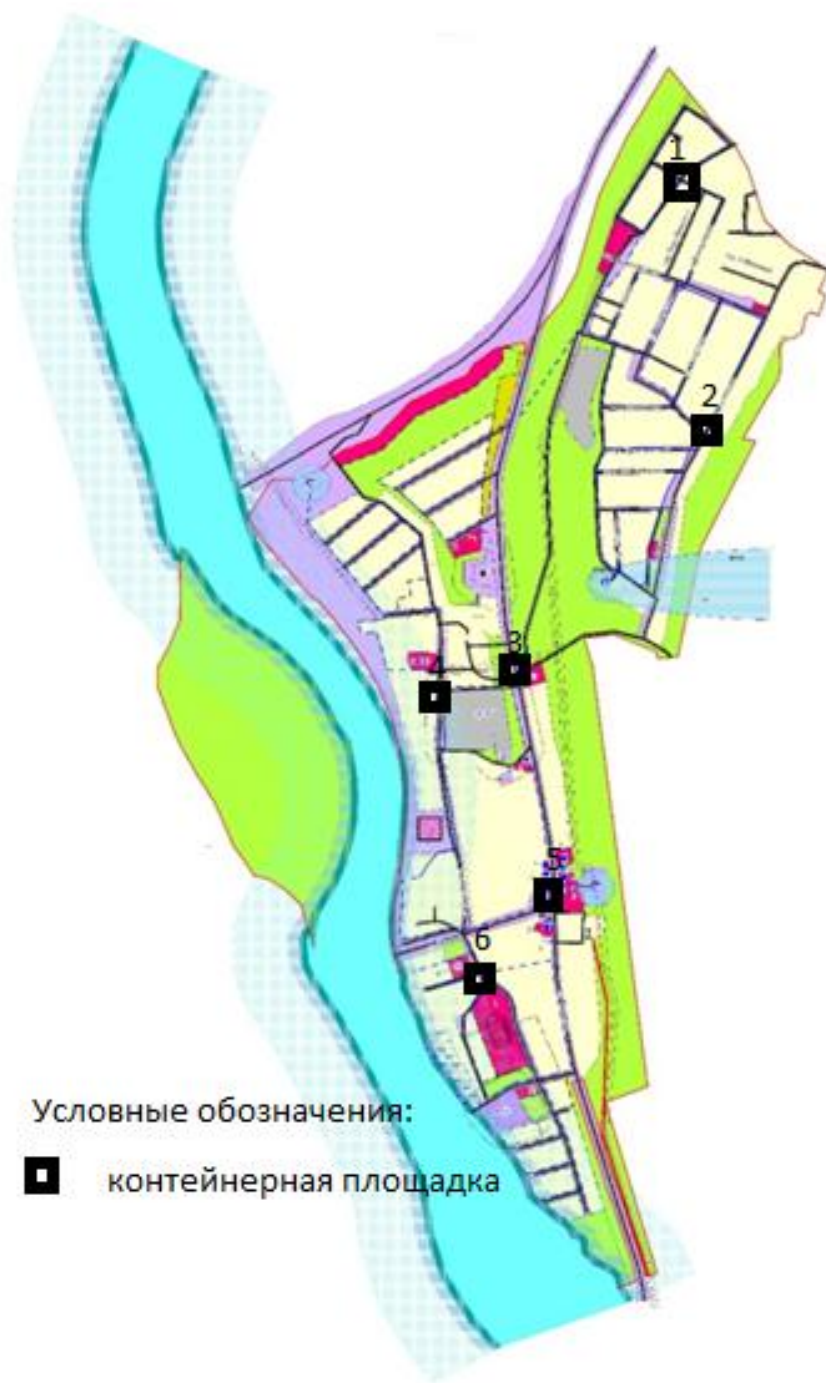


Схема размещения контейнерных площадок на территории села Чепош

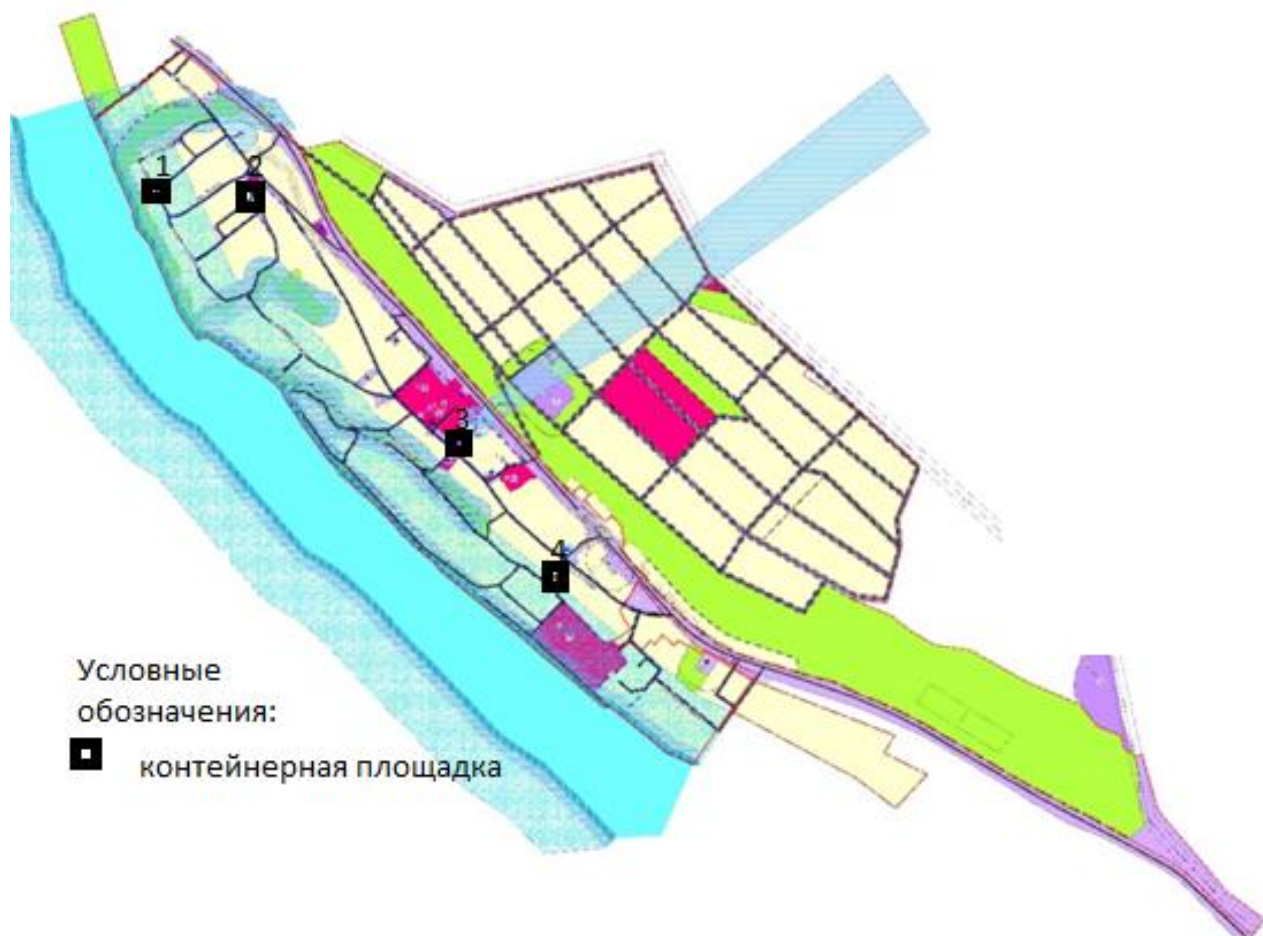
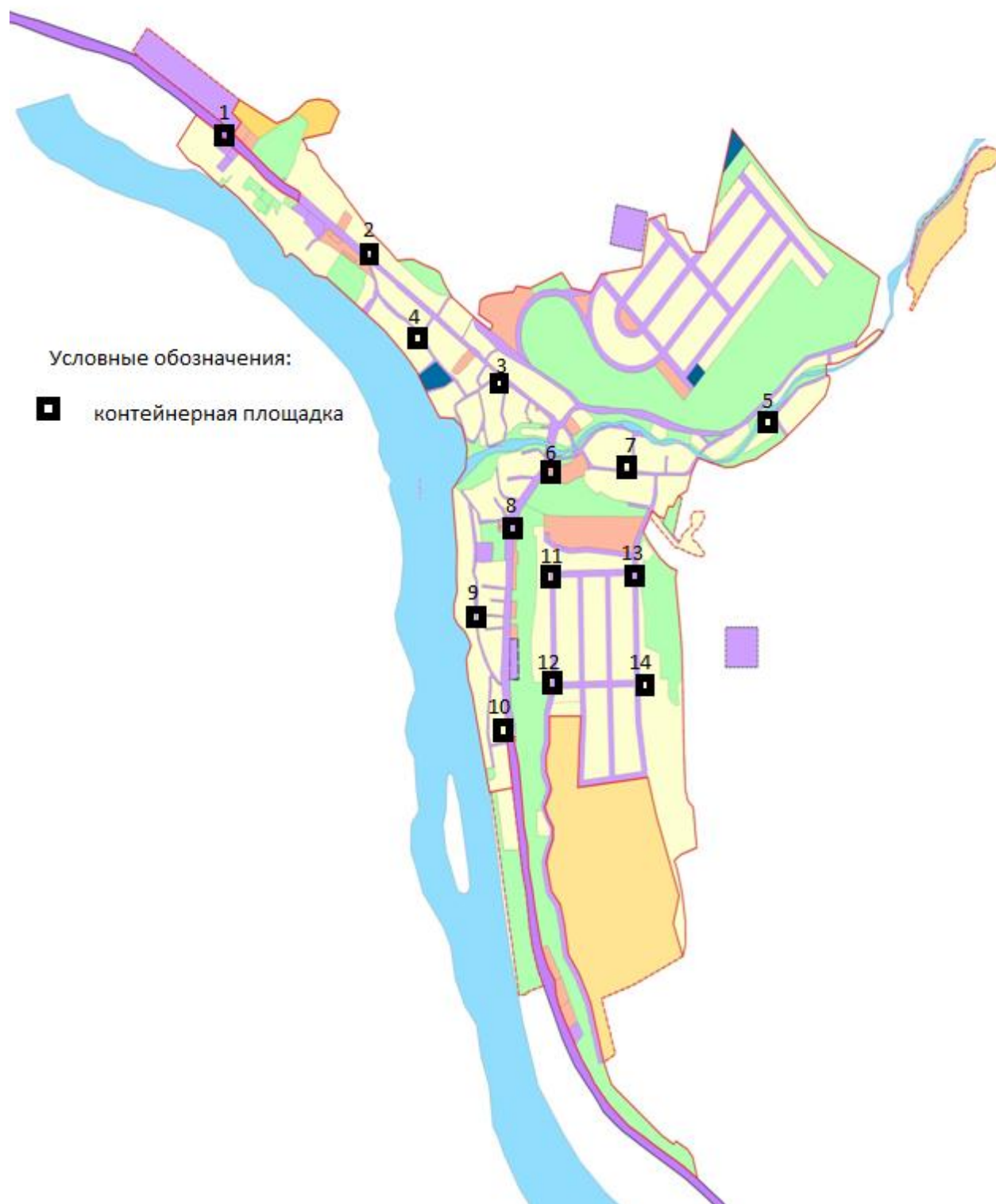




Схема размещения контейнерных площадок на территории села Аскат



Схема размещения контейнерных площадок на территории села Узнезя





**Схема размещения контейнерных площадок на территории села  
Нижний Куюм**



**Схема размещения контейнерных площадок на территории села  
Турбаза Катунь**

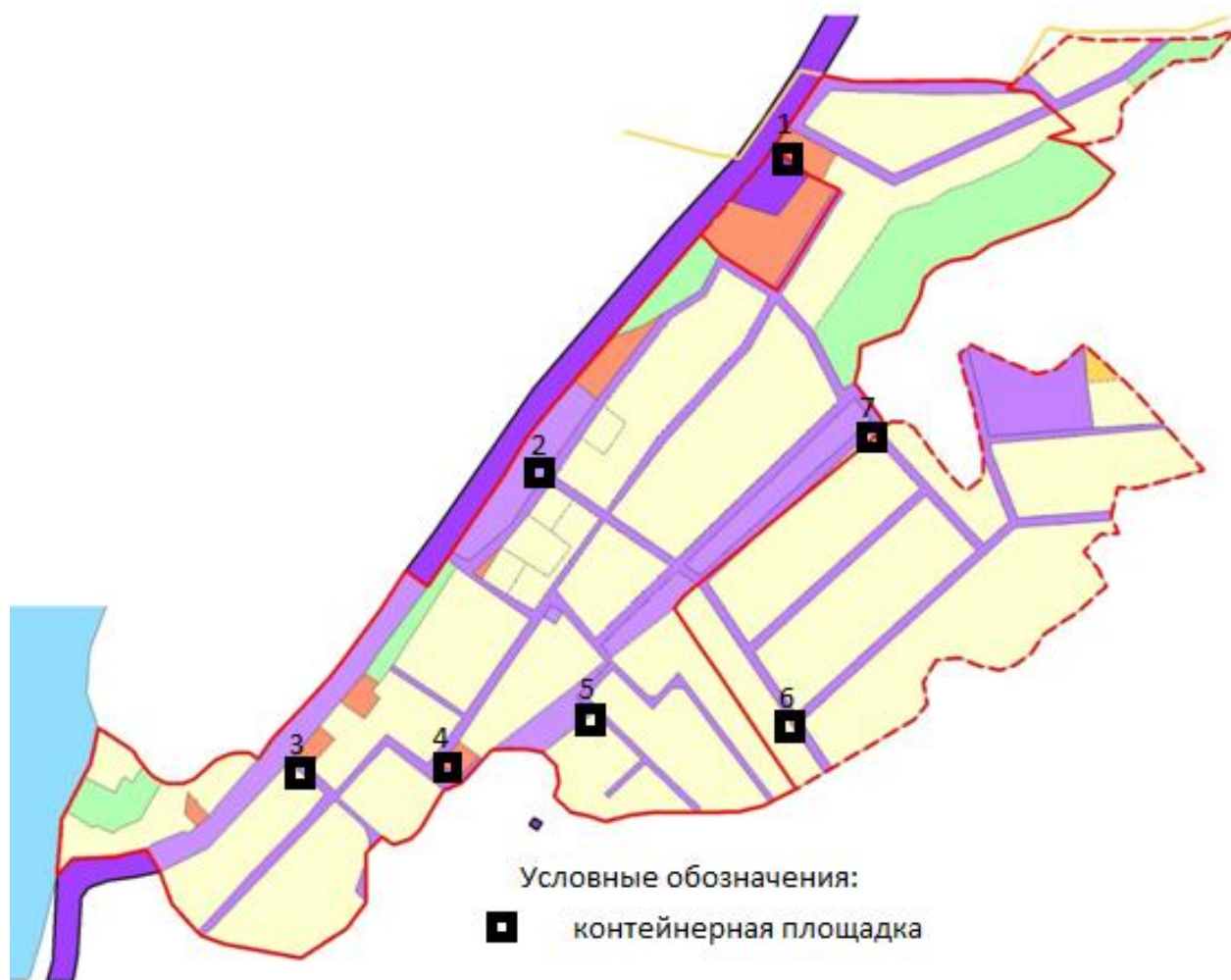


Схема размещения контейнерных площадок на территории села  
Элекмонар

