КАРТА-ПЛАН ТЕРРИТОРИИ

Пояснительная записка

1. Сведения о территории выполнения комплексных кадастровых работ: 04:05:070102

(наименование субъекта Российской Федерации, муниципального образования, населенного пункта, уникальные учетные номера кадастровых кварталов, иные сведения, позволяющие определить местоположение территории, на которой выполняются комплексные кадастровые работы, например, наименование садоводческого или огороднического некоммерческого товарищества, гаражного кооператива, элемента планировочной структуры)

2. Основания выполнения комплексных кадастровых работ:

Наименование, дата и номер документа, на основании которого выполняются комплексные кадастровые работы: Государственный контракт №1 от 19.06.2025 г.

3. Дата подготовки карты-плана территории: "02" 09 2025 г.

4. Сведения о заказчике(ах) комплексных кадастровых работ:

В отношении юридического лица, органа местного самоуправления муниципального района, муниципального округа или городского округа либо уполномоченного исполнительного органа государственной власти субъекта Российской Федерации:

полное или сокращенное (в случае, если имеется) наименование Министерство экономического развития Республики Алтай

основной государственный регистрационный номер 1140411003589

идентификационный номер налогоплательщика 0411170520

В отношении физического лица или представителя физических или юридических лиц:

фамилия, имя, отчество (последнее - при наличии) -

страховой номер индивидуального лицевого счета в системе обязательного пенсионного страхования Российской Федерации (СНИЛС) -

Наименование и реквизиты документа, подтверждающие полномочия представителя заказчика(ов) комплексных кадастровых работ: -

Адрес электронной почты (для направления уведомления о результатах внесения сведений в Единый государственный реестр недвижимости): mineco@altaigov.ru

5. Сведения об исполнителе комплексных кадастровых работ:

Полное или сокращенное (в случае, если имеется) наименование и адрес юридического лица, с которым заключен государственный или муниципальный контракт либо договор подряда на выполнение комплексных кадастровых работ: Филиал ППК "Роскадастр" по Республике Алтай, 649000 г. Горно-Алтайск, Коммунистический проспект д. 83/2

Фамилия, имя, отчество кадастрового инженера (последнее - при наличии) Черепанова Оксана Александровна и основной государственный регистрационный номер кадастрового инженера индивидуального предпринимателя (ОГРНИП): -

Страховой номер индивидуального лицевого счета в системе обязательного пенсионного страхования Российской Федерации (СНИЛС) кадастрового инженера06162850855

Уникальный реестровый номер кадастрового инженера в реестре саморегулируемой организации кадастровых инженеров и дата внесения сведений о физическом лице в такой реестрА-0127, 19.04.2016

Полное или (в случае, если имеется) сокращенное наименование саморегулируемой организации кадастровых инженеров, членом которой является кадастровый инженерАссоциация "Союз кадастровых инженеров"

Контактный телефон:83882220131
Почтовый адрес и адрес электронной почты, по которым осуществляется связь с кадастровым инженером:649000 г. Горно-Алтайск, Коммунистический проспект д. 83/2, otdel_kkr@04.kadastr.ru

6. Перечень документов, использованных при подготовке карты-плана территории:

N п/п	Реквизиты документа				
	Вид	Дата	Номер	Наименование	Иные сведения
1	2	3	4	5	6
1	Государственный контракт	19.06.2025 г.	1	Государственный контракт	-
2	Правила землепользования и застройки	13.06.2019	6-3	Правила землепользования и застройки МО «Чемальское сельское поселения», утвержденным решением сельского совета депутатов	-
3	Выписка	17.08.2017	б/н	Выписка о пунктах государственной геодезической сети, государственной нивелирной сети и государственной гравиметрической сети	-
4	Кадастровый план территории	11.07.2025	КУВИ-001/2025-137979195	Кадастровый план территории кадастрового квартала 04:05:070102	-
5	Кадастровый план территории	14.07.2025	КУВИ-001/2025-138750310	Кадастровый план территории кадастрового квартала 04:05:070102	-

7. Пояснения к карте-плану территории

1.
Карта-план территории подготовлен в результате выполнения комплексных кадастровых работ на территории кадастрового квартала 04:05:070102 в соответствии с Государственным контрактом №1 от 19.06.2025 г., заключенным между Министерством экономического развития по Республике Алтай и филиалом ППК «Роскадастр» по Республике Алтай.
Кадастровый квартал 04:05:070102 расположен в границах Республики Алтай, Чемальского района, с. Чемала.
Карта-план территории подготовлен в соответствии с требованиями Федерального закона №221 от 24.07.2007 «О кадастровой деятельности» (далее – Закон о кадастровой деятельности), Приказа Федеральной службы государственной регистрации, кадастра и картографии №П/0337 от 04.08.2021 «Об установлении формы карты-плана территории, формы акта согласования местоположения границ земельных участков при выполнении комплексных кадастровых работ и требований к их подготовке» (далее - Приказ №П/0337), а также на основании сведений, содержащихся в Едином государственном реестре недвижимости (далее – ЕГРН); материалов землеустроительной документации, содержащихся в государственном фонде данных, полученных в результате проведения землеустройства; ситуационных и поэтажных планов, содержащихся в технических паспортах, расположенных на земельных участках объектов недвижимости, которые находятся в архивах организаций по государственному техническому учету и (или) технической инвентаризации; планово-картографических материалов, имеющихся в органах местного самоуправления муниципального района; документов о правах на землю и иных содержащихся сведениях о местоположении границ земельных участков.

Уточнение местоположения границ земельных участков при выполнении комплексных кадастровых работ осуществлялось по правилам, предусмотренным частью 1.1 статьи 43 Федерального закона от 13 июля 2015 года №218-ФЗ «О государственной регистрации недвижимости» (далее – Закон №218-ФЗ) и в соответствии с частью 1 статьи 42.8 Закона о кадастровой деятельности.
Местоположение границ земельных участков определено (уточнено) в соответствии с их фактическим использованием и с учетом объектов искусственного происхождения, которыми закреплены на местности границы земельных участков, существующие пятнадцать лет и более.
При проведении инструментальных замеров земельных участков, использовалось высокоточное геодезическое оборудование: аппаратура геодезическая спутниковая, PrinCe I30.
Для определения координат характерных точек границ объектов недвижимости, при выполнении комплексных кадастровых работ применялся метод спутниковых геодезических измерений.
При выполнении комплексных кадастровых работ площади уточняемых/исправляемых земельных участков определялись в соответствии с требованиями части 3 статьи 42. 8 Закона о кадастровой деятельности».
При уточнении местоположения границ земельных участков, указанных в пункте 1 части 1 статьи 42.1 Закона о кадастровой деятельности, их площадь, определенная с учетом установленных Законом №218-ФЗ требований, не должна быть: 1) меньше площади земельного участка, сведения о которой относительно этого земельного участка содержатся в ЕГРН, более чем на десять процентов; 2) больше площади земельного участка, сведения о которой относительно этого земельного участка содержатся в ЕГРН, более чем на величину предельного минимального размера земельного участка, установленного в соответствии с земельным законодательством; 3) больше площади земельного участка, сведения о которой относительно этого земельного участка содержатся в ЕГРН, более чем на десять процентов, если предельный минимальный размер земельного участка не установлен.
Правилами землепользования и застройки МО «Чемальское сельское поселения», утвержденными Решением сельского совета депутатов от 13.06.2019 года №6-3 (с посл. изм.), установлены предельные (минимальные и максимальные) размеры земельных участков.
– для ведения личного подсобного хозяйства:
минимальный размер – 750 м2
максимальный размер – 1200 м2
– для индивидуального жилищного строительства:
минимальный размер – 750 м2
максимальный размер – 1200 м2.
В результате выполнения комплексных кадастровых работ уточнено местоположение границ 207 земельных участков, а также исправлено местоположение границ 25 земельных участков.
Основными причинами исправления/устранения реестровых ошибок являлись:
- несоответствие данных о местоположении границ земельных участков, содержащихся в ЕГНР, их фактическому местоположению на местности, с учетом объектов искусственного происхождения существующих пятнадцать лет и более;
- топологическая некорректность границ земельных участков (наличие в ЕГРН нескольких значений одной и той же характерной точки границы; несовпадение координат характерной точки границ земельного участка с характерной точкой границ смежного земельного участка; самопересечения, наложения полигонов);
- пересечение границ с границами смежных земельных участков.
При этом в соответствии с положениями ч. 1.1 статьи 43 Закона №218-ФЗ изменение площади указанных земельных участков соответствует условиям, указанным в пунктах 32 и 32.1 части 1 статьи 26 настоящего Федерального закона.

Также проведены работы по установлению местоположения 329 зданий и объектов незавершенного строительства на земельных участках, в границах которых они расположены, путем определения координат контура такого здания, образованного проекцией внешних границ здания на горизонтальную плоскость, проходящую на уровне примыкания такого здания к поверхности земли.Карта-план территории подготовлен в результате выполнения комплексных кадастровых работ на территории кадастрового квартала 04:05:070102 в соответствии с Государственным контрактом №1 от 19.06.2025 г., заключенным между Министерством экономического развития по Республике Алтай и филиалом ППК «Роскадастр» по Республике Алтай.
Кадастровый квартал 04:05:070102 расположен в границах Республики Алтай, Чемальского района, с. Чемала.
Карта-план территории подготовлен в соответствии с требованиями Федерального закона №221 от 24.07.2007 «О кадастровой деятельности» (далее – Закон о кадастровой деятельности), Приказа Федеральной службы государственной регистрации, кадастра и картографии №П/0337

от 04.08.2021 «Об установлении формы карты-плана территории, формы акта согласования местоположения границ земельных участков при выполнении комплексных кадастровых работ и требований к их подготовке» (далее - Приказ №П/0337), а также на основании сведений, содержащихся в Едином государственном реестре недвижимости (далее – ЕГРН); материалов землеустроительной документации, содержащихся в государственном фонде данных, полученных в результате проведения землеустройства; ситуационных и поэтажных планов, содержащихся в технических паспортах, расположенных на земельных участках объектов недвижимости, которые находятся в архивах организаций по государственному техническому учету и (или) технической инвентаризации; планово-картографических материалов, имеющихся в органах местного самоуправления муниципального района; документов о правах на землю и иных содержащихся сведениях о местоположении границ земельных участков.
Уточнение местоположения границ земельных участков при выполнении комплексных кадастровых работ осуществлялось по правилам, предусмотренным частью 1.1 статьи 43 Федерального закона от 13 июля 2015 года №218-ФЗ «О государственной регистрации недвижимости» (далее – Закон №218-ФЗ) и в соответствии с частью 1 статьи 42.8 Закона о кадастровой деятельности.
Местоположение границ земельных участков определено (уточнено) в соответствии с их фактическим использованием и с учетом объектов искусственного происхождения, которыми закреплены на местности границы земельных участков, существующие пятнадцать лет и более.
При проведении инструментальных замеров земельных участков, использовалось высокоточное геодезическое оборудование: аппаратура геодезическая спутниковая, PrinCe I30.
Для определения координат характерных точек границ объектов недвижимости, при выполнении комплексных кадастровых работ применялся метод спутниковых геодезических измерений.
При выполнении комплексных кадастровых работ площади уточняемых/исправляемых земельных участков определялись в соответствии с требованиями части 3 статьи 42. 8 Закона о кадастровой деятельности».
При уточнении местоположения границ земельных участков, указанных в пункте 1 части 1 статьи 42.1 Закона о кадастровой деятельности, их площадь, определенная с учетом установленных Законом №218-ФЗ требований, не должна быть: 1) меньше площади земельного участка, сведения о которой относительно этого земельного участка содержатся в ЕГРН, более чем на десять процентов; 2) больше площади земельного участка, сведения о которой относительно этого земельного участка содержатся в ЕГРН, более чем на величину предельного минимального размера земельного участка, установленного в соответствии с земельным законодательством; 3) больше площади земельного участка, сведения о которой относительно этого земельного участка содержатся в ЕГРН, более чем на десять процентов, если предельный минимальный размер земельного участка не установлен.
Правилами землепользования и застройки МО «Чемальское сельское поселения», утвержденными Решением сельского совета депутатов от 13.06.2019 года №6-3 (с посл. изм.), установлены предельные (минимальные и максимальные) размеры земельных участков.
– для ведения личного подсобного хозяйства:
минимальный размер – 750 м2
максимальный размер – 1200 м2
– для индивидуального жилищного строительства:
минимальный размер – 750 м2
максимальный размер – 1200 м2.
В результате выполнения комплексных кадастровых работ уточнено местоположение границ 207 земельных участков, а также исправлено местоположение границ 25 земельных участков.
Основными причинами исправления/устранения реестровых ошибок являлись:
- несоответствие данных о местоположении границ земельных участков, содержащихся в ЕГНР, их фактическому местоположению на местности, с учетом объектов искусственного происхождения существующих пятнадцать лет и более;
- топологическая некорректность границ земельных участков (наличие в ЕГРН нескольких значений одной и той же характерной точки границы; несовпадение координат характерной точки границ земельного участка с характерной точкой границ смежного земельного участка; самопересечения, наложения полигонов);
- пересечение границ с границами смежных земельных участков.
При этом в соответствии с положениями ч. 1.1 статьи 43 Закона №218-ФЗ изменение площади указанных земельных участков соответствует условиям, указанным в пунктах 32 и 32.1 части 1 статьи 26 настоящего Федерального закона.

Также проведены работы по установлению местоположения 329 зданий и объектов незавершенного строительства на земельных участках, в границах которых они расположены, путем определения координат контура такого здания, образованного проекцией внешних границ

здания на горизонтальную плоскость, проходящую на уровне примыкания такого здания к поверхности земли.

Сведения о пунктах геодезической сети и средствах измерений

1. Сведения о пунктах геодезической сети:

N п/п	Вид геодезической сети	Название пункта геодезической сети и тип знака	Система координат пункта геодезической сети	Координаты пункта, м		Дата обследования "23" 06 2025 г.		
				X	Y	Сведения о состоянии		
						наружного знака пункта	центра пункта	марки центра пункта
1	2	3	4	5	6	7	8	9
1	ГГС	Анос пир.	МСК-04, зона 1	593 683.15	1 327 313.73	Сохранился	Сохранился	Сохранился
2	ГГС	Чемал пир.	МСК-04, зона 1	579 012.19	1 341 622.91	Сохранился	Сохранился	Сохранился
3	ГГС	Толгоек пир.	МСК-04, зона 1	581 659.56	1 332 546.46	Сохранился	Сохранился	Сохранился

2. Сведения об использованных средствах измерений:

N п/п	Наименование и обозначение типа средства измерений - прибора (инструмента, аппаратуры)	Заводской или серийный номер средства измерений	Реквизиты свидетельства о поверке прибора (инструмента, аппаратуры) и (или) срок действия поверки
1	2	3	4
1	Аппаратура геодезическая спутниковая, PrinCe i30	3485703	https://fgis.gost.ru/fundmetrology/cm/results/1-372244770 Срок действия 29.03.2026

Сведения об уточняемых земельных участках

1. Сведения о характерных точках границ уточняемого земельного участка с кадастровым номером 04:05:070102:18 :

Система координат МСК-04, зона 1 **Зона N** 1

Обозначение характерных точек границ	Координаты, м				Метод определения координат	Формулы, примененные для расчета средней квадратической погрешности определения координат характерных точек (M_t), с подставленными в такие формулы значениями и итоговые (вычисленные) значения Mt, м	Описание закрепления точки
	содержатся в Едином государственном реестре недвижимости		определены в результате выполнения комплексных кадастровых работ				
	X	Y	X	Y			
1	2	3	4	5	6	7	8

внешний контур							
н1443у	-	-	586270.28	1337171.82	Метод спутниковых геодезических измерений (определений)	0.1	Закрепление отсутствует
н1444у	-	-	586280.46	1337198.23	Метод спутниковых геодезических измерений (определений)	0.1	Закрепление отсутствует
н1445у	-	-	586272.45	1337201.47	Метод спутниковых геодезических измерений (определений)	0.1	Закрепление отсутствует
н1446у	-	-	586238.45	1337220.79	Метод спутниковых геодезических измерений (определений)	0.1	Закрепление отсутствует
н1447у	-	-	586236.63	1337216.06	Метод спутниковых геодезических измерений (определений)	0.1	Закрепление отсутствует
н1448у	-	-	586229.81	1337199.95	Метод спутниковых геодезических измерений (определений)	0.1	Закрепление отсутствует
н1449у	-	-	586225.29	1337189.21	Метод спутниковых геодезических	0.1	Закрепление отсутствует

					измерений (определений)		
н1450у	-	-	586260.58	1337173.84	Метод спутниковых геодезических измерений (определений)	0.1	Закрепление отсутствует
н1451у	-	-	586262.10	1337174.70	Метод спутниковых геодезических измерений (определений)	0.1	Закрепление отсутствует
н1443у	-	-	586270.28	1337171.82	Метод спутниковых геодезических измерений (определений)	0.1	Закрепление отсутствует

2. Сведения о частях границ уточняемого земельного участка с кадастровым номером 04:05:070102:18:

Обозначение части границ		Горизонтальное проложение (S), м	Описание прохождения части границ	Сведения о согласовании местоположения границ (согласовано/спорное)
от т.	до т.			
1	2	3	4	5
н1443у	н1444у	28.30	-	Согласовано
н1444у	н1445у	8.64	-	Согласовано
н1445у	н1446у	39.11	-	Согласовано
н1446у	н1447у	5.07	-	Согласовано
н1447у	н1448у	17.49	-	Согласовано
н1448у	н1449у	11.65	-	Согласовано
н1449у	н1450у	38.49	-	Согласовано
н1450у	н1451у	1.75	-	Согласовано
н1451у	н1443у	8.67	-	Согласовано

3. Сведения о характеристиках уточняемого земельного участка с кадастровым номером 04:05:070102:18 :

N п/п	Наименование характеристики земельного участка	Значение характеристики
1	2	3
1.	Адрес земельного участка	
1.1.	Сведения о местоположении земельного участка (при отсутствии адреса) в структурированном в соответствии с федеральной информационной адресной системой виде	Респ. Алтай, р-н Чемальский, с. Чемал, ул. Дорожников, дом 13
1.2.	Дополнительные сведения о местоположении земельного участка	-
2.	Площадь земельного участка ± величина погрешности определения (вычисления) площади (Р ± ∆Р), $м^2$	1503 ± 14 кв.м
3.	Формула, примененная для вычисления предельной погрешности определения площади земельного участка, с подставленными значениями и итоговые (вычисленные) значения (∆Р), $м^2$	ΔР = 3,5 * 0.10000 * √1503 = 14
4.	Площадь земельного участка согласно сведениям Единого государственного реестра недвижимости (Ркад), $м^2$	1380
5.	Оценка расхождения Р и Ркад (Р - Ркад), $м^2$	123
6.	Предельные минимальный и максимальный размеры земельного участка (Рмин и Рмакс), $м^2$	750 1200
7.	Вид (виды) разрешенного использования	-
7.1.	Дополнительные сведения об использовании земельного участка	Для ведения личного подсобного хозяйства
8.	Кадастровый или иной государственный учетный номер (инвентарный) здания, сооружения, объекта незавершенного строительства, расположенного на земельном участке	-
9.	Сведения о земельных участках (землях общего пользования, территории общего пользования), посредством которых обеспечивается доступ	Земли общего пользования
10.	Иные сведения	-

4. Пояснения к сведениям об уточняемом земельном участке с кадастровым номером 04:05:070102:18:

1.	

1. Сведения о характерных точках границ уточняемого земельного участка с кадастровым номером 04:05:070102:20 :

Система координат МСК-04, зона 1 **Зона N** 1

Обозначение характерных точек границ	Координаты, м				Метод определения координат	Формулы, примененные для расчета средней квадратической погрешности определения координат характерных точек (M_t), с	Описание закрепления точки
	содержатся в Едином государственном реестре недвижимости		определены в результате выполнения комплексных кадастровых работ				
	X	Y	X	Y			

						подставленными в такие формулы значениями и итоговые (вычисленные) значения Mt, м	
1	2	3	4	5	6	7	8
внешний контур							
н1878у	-	-	585431.98	1337394.93	Метод спутниковых геодезических измерений (определений)	0.1	Закрепление отсутствует
н1879у	-	-	585438.37	1337410.94	Метод спутниковых геодезических измерений (определений)	0.1	Закрепление отсутствует
н1880у	-	-	585439.39	1337414.26	Метод спутниковых геодезических измерений (определений)	0.1	Закрепление отсутствует
н1881у	-	-	585442.87	1337422.54	Метод спутниковых геодезических измерений (определений)	0.1	Закрепление отсутствует
н1882у	-	-	585396.01	1337442.31	Метод спутниковых геодезических измерений (определений)	0.1	Закрепление отсутствует
н1883у	-	-	585381.47	1337404.83	Метод спутниковых геодезических	0.1	Закрепление отсутствует

					измерений (определений)		
н1884у	-	-	585427.81	1337385.56	Метод спутниковых геодезических измерений (определений)	0.1	Закрепление отсутствует
н1878у	-	-	585431.98	1337394.93	Метод спутниковых геодезических измерений (определений)	0.1	Закрепление отсутствует

2. Сведения о частях границ уточняемого земельного участка с кадастровым номером 04:05:070102:20:

Обозначение части границ		Горизонтальное проложение (S), м	Описание прохождения части границ	Сведения о согласовании местоположения границ (согласовано/спорное)
от т.	до т.			
1	2	3	4	5
н1878у	н1879у	17.24	-	Согласовано
н1879у	н1880у	3.47	-	Согласовано
н1880у	н1881у	8.98	-	Согласовано
н1881у	н1882у	50.86	-	Согласовано
н1882у	н1883у	40.20	-	Согласовано
н1883у	н1884у	50.19	-	Согласовано
н1884у	н1878у	10.26	-	Согласовано

3. Сведения о характеристиках уточняемого земельного участка с кадастровым номером 04:05:070102:20 :

N п/п	Наименование характеристики земельного участка	Значение характеристики
1	2	3
1.	Адрес земельного участка	
1.1.	Сведения о местоположении земельного участка (при отсутствии адреса) в структурированном в соответствии с федеральной информационной адресной системой виде	Российская Федерация, Республика Алтай, Чемальский район, с. Чемал, ул. Чорос-Гуркина, 4

1.2.	Дополнительные сведения о местоположении земельного участка	-
2.	Площадь земельного участка ± величина погрешности определения (вычисления) площади (Р ± ∆Р), $м^2$	2030 ± 16 кв.м
3.	Формула, примененная для вычисления предельной погрешности определения площади земельного участка, с подставленными значениями и итоговые (вычисленные) значения (∆Р), $м^2$	ΔР = 3,5 * 0.10000 * √2030 = 16
4.	Площадь земельного участка согласно сведениям Единого государственного реестра недвижимости (Ркад), $м^2$	1862
5.	Оценка расхождения Р и Ркад (Р - Ркад), $м^2$	168
6.	Предельные минимальный и максимальный размеры земельного участка (Рмин и Рмакс), $м^2$	750 1200
7.	Вид (виды) разрешенного использования	-
7.1.	Дополнительные сведения об использовании земельного участка	Для ведения личного подсобного хозяйства
8.	Кадастровый или иной государственный учетный номер (инвентарный) здания, сооружения, объекта незавершенного строительства, расположенного на земельном участке	-
9.	Сведения о земельных участках (землях общего пользования, территории общего пользования), посредством которых обеспечивается доступ	Земли общего пользования
10.	Иные сведения	-

4. Пояснения к сведениям об уточняемом земельном участке с кадастровым номером 04:05:070102:20:

1.	

1. Сведения о характерных точках границ уточняемого земельного участка с кадастровым номером 04:05:070102:45 :

Система координат МСК-04, зона 1 **Зона N** 1

Обозначение характерных точек границ	Координаты, м				Метод определения координат	Формулы, примененные для расчета средней квадратической погрешности определения координат характерных точек (M_t), с подставленными в такие формулы значениями и итоговые (вычисленные) значения Mt, м	Описание закрепления точки
	содержатся в Едином государственном реестре недвижимости		определены в результате выполнения комплексных кадастровых работ				
	X	Y	X	Y			
1	2	3	4	5	6	7	8
внешний контур							

н1396у	-	-	583130.72	1339097.18	Метод спутниковых геодезических измерений (определений)	0.1	Закрепление отсутствует
н1397у	-	-	583140.26	1339113.78	Метод спутниковых геодезических измерений (определений)	0.1	Закрепление отсутствует
н1398у	-	-	583102.40	1339135.43	Метод спутниковых геодезических измерений (определений)	0.1	Закрепление отсутствует
н1399у	-	-	583080.33	1339097.60	Метод спутниковых геодезических измерений (определений)	0.1	Закрепление отсутствует
н1400у	-	-	583092.52	1339089.81	Метод спутниковых геодезических измерений (определений)	0.1	Закрепление отсутствует
н1401у	-	-	583106.58	1339110.22	Метод спутниковых геодезических измерений (определений)	0.1	Закрепление отсутствует
н1396у	-	-	583130.72	1339097.18	Метод спутниковых геодезических измерений (определе	0.1	Закрепление отсутствует

					ний)		

2. Сведения о частях границ уточняемого земельного участка с кадастровым номером 04:05:070102:45:

Обозначение части границ		Горизонтальное проложение (S), м	Описание прохождения части границ	Сведения о согласовании местоположения границ (согласовано/спорное)
от т.	до т.			
1	2	3	4	5
н1396у	н1397у	19.15	-	Согласовано
н1397у	н1398у	43.61	-	Согласовано
н1398у	н1399у	43.80	-	Согласовано
н1399у	н1400у	14.47	-	Согласовано
н1400у	н1401у	24.78	-	Согласовано
н1401у	н1396у	27.44	-	Согласовано

3. Сведения о характеристиках уточняемого земельного участка с кадастровым номером 04:05:070102:45 :

N п/п	Наименование характеристики земельного участка	Значение характеристики
1	2	3
1.	Адрес земельного участка	
1.1.	Сведения о местоположении земельного участка (при отсутствии адреса) в структурированном в соответствии с федеральной информационной адресной системой виде	Российская Федерация, Республика Алтай, Чемальский район, с. Чемал, ул. Уожанская, д. 36
1.2.	Дополнительные сведения о местоположении земельного участка	-
2.	Площадь земельного участка ± величина погрешности определения (вычисления) площади (Р ± ΔР), $м^2$	1231 ± 12 кв.м
3.	Формула, примененная для вычисления предельной погрешности определения площади земельного участка, с подставленными значениями и итоговые (вычисленные) значения (ΔР), $м^2$	ΔР = 3,5 * 0.10000 * √1231 = 12
4.	Площадь земельного участка согласно сведениям Единого государственного реестра недвижимости (Ркад), $м^2$	1004
5.	Оценка расхождения Р и Ркад (Р - Ркад), $м^2$	227
6.	Предельные минимальный и максимальный размеры земельного участка (Рмин и Рмакс), $м^2$	- -
7.	Вид (виды) разрешенного использования	-
7.1.	Дополнительные сведения об использовании земельного участка	Для обслуживания здания жилого дома и ведения подсобного

		хозяйства
8.	Кадастровый или иной государственный учетный номер (инвентарный) здания, сооружения, объекта незавершенного строительства, расположенного на земельном участке	-
9.	Сведения о земельных участках (землях общего пользования, территории общего пользования), посредством которых обеспечивается доступ	Земли общего пользования
10.	Иные сведения	-

4. Пояснения к сведениям об уточняемом земельном участке с кадастровым номером 04:05:070102:45:

1.	

1. Сведения о характерных точках границ уточняемого земельного участка с кадастровым номером 04:05:070102:49 :

Система координат МСК-04, зона 1 **Зона N** 1

Обозначение характерных точек границ	Координаты, м				Метод определения координат	Формулы, примененные для расчета средней квадратической погрешности определения координат характерных точек (M_t), с подставленными в такие формулы значениями и итоговые (вычисленные) значения Mt, м	Описание закрепления точки
	содержатся в Едином государственном реестре недвижимости		определены в результате выполнения комплексных кадастровых работ				
	X	Y	X	Y			
1	2	3	4	5	6	7	8
внешний контур							
н627у	-	-	585839.27	1336939.28	Метод спутниковых геодезических измерений (определений)	0.1	Закрепление отсутствует
н628у	-	-	585847.44	1336965.47	Метод спутниковых геодезических измерений (определений)	0.1	Закрепление отсутствует
н629у	-	-	585844.89	1336972.57	Метод спутников	0.1	Закрепление отсутствует

					ых геодезических измерений (определений)		
н630у	-	-	585847.82	1336979.66	Метод спутниковых геодезических измерений (определений)	0.1	Закрепление отсутствует
н631у	-	-	585829.49	1336984.65	Метод спутниковых геодезических измерений (определений)	0.1	Закрепление отсутствует
н632у	-	-	585803.93	1336992.04	Метод спутниковых геодезических измерений (определений)	0.1	Закрепление отсутствует
н633у	-	-	585798.39	1336993.49	Метод спутниковых геодезических измерений (определений)	0.1	Закрепление отсутствует
н634у	-	-	585784.65	1336996.56	Метод спутниковых геодезических измерений (определений)	0.1	Закрепление отсутствует
н635у	-	-	585779.73	1336983.10	Метод спутниковых геодезических измерений (определений)	0.1	Закрепление отсутствует

н636у	-	-	585773.92	1336985.91	Метод спутниковых геодезических измерений (определений)	0.1	Закрепление отсутствует
н637у	-	-	585772.45	1336983.03	Метод спутниковых геодезических измерений (определений)	0.1	Закрепление отсутствует
н638у	-	-	585769.17	1336972.01	Метод спутниковых геодезических измерений (определений)	0.1	Закрепление отсутствует
н639у	-	-	585767.76	1336964.09	Метод спутниковых геодезических измерений (определений)	0.1	Закрепление отсутствует
н640у	-	-	585765.54	1336956.43	Метод спутниковых геодезических измерений (определений)	0.1	Закрепление отсутствует
н641у	-	-	585785.79	1336949.48	Метод спутниковых геодезических измерений (определений)	0.1	Закрепление отсутствует
н642у	-	-	585784.66	1336945.66	Метод спутниковых геодезических измерений (определе	0.1	Закрепление отсутствует

					ний)		
н643у	-	-	585814.48	1336934.26	Метод спутниковых геодезических измерений (определений)	0.1	Закрепление отсутствует
н644у	-	-	585819.01	1336946.57	Метод спутниковых геодезических измерений (определений)	0.1	Закрепление отсутствует
н627у	-	-	585839.27	1336939.28	Метод спутниковых геодезических измерений (определений)	0.1	Закрепление отсутствует

2. Сведения о частях границ уточняемого земельного участка с кадастровым номером 04:05:070102:49:

Обозначение части границ		Горизонтальное проложение (S), м	Описание прохождения части границ	Сведения о согласовании местоположения границ (согласовано/спорное)
от т.	до т.			
1	2	3	4	5
н627у	н628у	27.43	-	Согласовано
н628у	н629у	7.54	-	Согласовано
н629у	н630у	7.67	-	Согласовано
н630у	н631у	19.00	-	Согласовано
н631у	н632у	26.61	-	Согласовано
н632у	н633у	5.73	-	Согласовано
н633у	н634у	14.08	-	Согласовано
н634у	н635у	14.33	-	Согласовано
н635у	н636у	6.45	-	Согласовано
н636у	н637у	3.23	-	Согласовано
н637у	н638у	11.50	-	Согласовано
н638у	н639у	8.04	-	Согласовано

н639у	н640у	7.98	-	Согласовано
н640у	н641у	21.41	-	Согласовано
н641у	н642у	3.98	-	Согласовано
н642у	н643у	31.92	-	Согласовано
н643у	н644у	13.12	-	Согласовано
н644у	н627у	21.53	-	Согласовано

3. Сведения о характеристиках уточняемого земельного участка с кадастровым номером 04:05:070102:49 :

N п/п	Наименование характеристики земельного участка	Значение характеристики
1	2	3
1.	Адрес земельного участка	
1.1.	Сведения о местоположении земельного участка (при отсутствии адреса) в структурированном в соответствии с федеральной информационной адресной системой виде	Республика Алтай, Чемальский район, с. Чемал, ул. Пчелкина, 1
1.2.	Дополнительные сведения о местоположении земельного участка	-
2.	Площадь земельного участка ± величина погрешности определения (вычисления) площади (Р ± ∆Р), $м^2$	3387 ± 20 кв.м
3.	Формула, примененная для вычисления предельной погрешности определения площади земельного участка, с подставленными значениями и итоговые (вычисленные) значения (∆Р), $м^2$	ΔР = 3,5 * 0.10000 * √3387 = 20
4.	Площадь земельного участка согласно сведениям Единого государственного реестра недвижимости (Ркад), $м^2$	3926
5.	Оценка расхождения Р и Ркад (Р - Ркад), $м^2$	-539
6.	Предельные минимальный и максимальный размеры земельного участка (Рмин и Рмакс), $м^2$	- -
7.	Вид (виды) разрешенного использования	-
7.1.	Дополнительные сведения об использовании земельного участка	Дошкольное, начальное и среднее общее образование
8.	Кадастровый или иной государственный учетный номер (инвентарный) здания, сооружения, объекта незавершенного строительства, расположенного на земельном участке	-
9.	Сведения о земельных участках (землях общего пользования, территории общего пользования), посредством которых обеспечивается доступ	Земли общего пользования
10.	Иные сведения	-

4. Пояснения к сведениям об уточняемом земельном участке с кадастровым номером 04:05:070102:49:

1.	

1. Сведения о характерных точках границ уточняемого земельного участка с кадастровым номером 04:05:070102:58 :

Система координат МСК-04, зона 1 **Зона N** 1

Обозначение характерных точек границ	Координаты, м				Метод определения координат	Формулы, примененные для расчета средней квадратической погрешности определения координат характерных точек (M_t), с подставленными в такие формулы значениями и итоговые (вычисленные) значения Mt, м	Описание закрепления точки
	содержатся в Едином государственном реестре недвижимости		определены в результате выполнения комплексных кадастровых работ				
	X	Y	X	Y			
1	2	3	4	5	6	7	8
внешний контур							
н698у	-	-	586245.55	1336874.02	Метод спутниковых геодезических измерений (определений)	0.1	Закрепление отсутствует
н699у	-	-	586259.21	1336909.50	Метод спутниковых геодезических измерений (определений)	0.1	Закрепление отсутствует
н700у	-	-	586224.90	1336923.54	Метод спутниковых геодезических измерений (определений)	0.1	Закрепление отсутствует
н701у	-	-	586222.00	1336919.00	Метод спутниковых геодезических измерений (определений)	0.1	Закрепление отсутствует

н702у	-	-	586210.42	1336887.97	Метод спутниковых геодезических измерений (определений)	0.1	Закрепление отсутствует
н703у	-	-	586237.17	1336877.27	Метод спутниковых геодезических измерений (определений)	0.1	Закрепление отсутствует
н698у	-	-	586245.55	1336874.02	Метод спутниковых геодезических измерений (определений)	0.1	Закрепление отсутствует

2. Сведения о частях границ уточняемого земельного участка с кадастровым номером 04:05:070102:58:

Обозначение части границ		Горизонтальное проложение (S), м	Описание прохождения части границ	Сведения о согласовании местоположения границ (согласовано/спорное)
от т.	до т.			
1	2	3	4	5
н698у	н699у	38.02	-	Согласовано
н699у	н700у	37.07	-	Согласовано
н700у	н701у	5.39	-	Согласовано
н701у	н702у	33.12	-	Согласовано
н702у	н703у	28.81	-	Согласовано
н703у	н698у	8.99	-	Согласовано

3. Сведения о характеристиках уточняемого земельного участка с кадастровым номером 04:05:070102:58 :

N п/п	Наименование характеристики земельного участка	Значение характеристики
1	2	3
1.	Адрес земельного участка	
1.1.	Сведения о местоположении земельного участка (при отсутствии адреса) в структурированном в соответствии с федеральной	Российская Федерация, Республика Алтай,

	информационной адресной системой виде	Чемальский район, с. Чемал, ул. Энтузиастов, д.30
1.2.	Дополнительные сведения о местоположении земельного участка	-
2.	Площадь земельного участка ± величина погрешности определения (вычисления) площади (Р ± ∆Р), $м^2$	1450 ± 13 кв.м
3.	Формула, примененная для вычисления предельной погрешности определения площади земельного участка, с подставленными значениями и итоговые (вычисленные) значения (∆Р), $м^2$	ΔР = 3,5 * 0.10000 * √1450 = 13
4.	Площадь земельного участка согласно сведениям Единого государственного реестра недвижимости (Ркад), $м^2$	1450
5.	Оценка расхождения Р и Ркад (Р - Ркад), $м^2$	0
6.	Предельные минимальный и максимальный размеры земельного участка (Рмин и Рмакс), $м^2$	- -
7.	Вид (виды) разрешенного использования	-
7.1.	Дополнительные сведения об использовании земельного участка	Для обслуживания здания жилого дома и ведения подсобного хозяйства
8.	Кадастровый или иной государственный учетный номер (инвентарный) здания, сооружения, объекта незавершенного строительства, расположенного на земельном участке	-
9.	Сведения о земельных участках (землях общего пользования, территории общего пользования), посредством которых обеспечивается доступ	Земли общего пользования
10.	Иные сведения	-

4. Пояснения к сведениям об уточняемом земельном участке с кадастровым номером 04:05:070102:58:

1.	

1. Сведения о характерных точках границ уточняемого земельного участка с кадастровым номером 04:05:070102:60 :

Система координат МСК-04, зона 1 **Зона N** 1

Обозначение характерных точек границ	Координаты, м				Метод определения координат	Формулы, примененные для расчета средней квадратической погрешности определения координат характерных точек (M_t), с подставленными в такие формулы значениями и итоговые (вычисленные)	Описание закрепления точки
	содержатся в Едином государственном реестре недвижимости		определены в результате выполнения комплексных кадастровых работ				
	X	Y	X	Y			

						значения Mt, м	
1	2	3	4	5	6	7	8
внешний контур							
н1533у	-	-	583797.62	1338726.02	Метод спутниковых геодезических измерений (определений)	0.1	Закрепление отсутствует
н1534у	-	-	583805.27	1338736.73	Метод спутниковых геодезических измерений (определений)	0.1	Закрепление отсутствует
н1535у	-	-	583812.98	1338749.78	Метод спутниковых геодезических измерений (определений)	0.1	Закрепление отсутствует
н1536у	-	-	583818.63	1338763.52	Метод спутниковых геодезических измерений (определений)	0.1	Закрепление отсутствует
н1537у	-	-	583802.55	1338772.36	Метод спутниковых геодезических измерений (определений)	0.1	Закрепление отсутствует
н1538у	-	-	583799.18	1338766.15	Метод спутниковых геодезических измерений (определений)	0.1	Закрепление отсутствует
н1539у	-	-	583799.	133876	Метод	0.1	Закрепление

			59	5.83	спутниковых геодезических измерений (определений)		отсутствует
н1540у	-	-	583791.13	1338752.03	Метод спутниковых геодезических измерений (определений)	0.1	Закрепление отсутствует
н1541у	-	-	583786.50	1338744.03	Метод спутниковых геодезических измерений (определений)	0.1	Закрепление отсутствует
н1542у	-	-	583775.86	1338723.39	Метод спутниковых геодезических измерений (определений)	0.1	Закрепление отсутствует
н1543у	-	-	583789.41	1338714.64	Метод спутниковых геодезических измерений (определений)	0.1	Закрепление отсутствует
н1533у	-	-	583797.62	1338726.02	Метод спутниковых геодезических измерений (определений)	0.1	Закрепление отсутствует

2. Сведения о частях границ уточняемого земельного участка с кадастровым номером 04:05:070102:60:

Обозначение части границ		Горизонтальное проложение (S), м	Описание прохождения части границ	Сведения о согласовании местоположения границ (согласовано/спорное)
от т.	до т.			

1	2	3	4	5
н1533у	н1534у	13.16	-	Согласовано
н1534у	н1535у	15.16	-	Согласовано
н1535у	н1536у	14.86	-	Согласовано
н1536у	н1537у	18.35	-	Согласовано
н1537у	н1538у	7.07	-	Согласовано
н1538у	н1539у	0.52	-	Согласовано
н1539у	н1540у	16.19	-	Согласовано
н1540у	н1541у	9.24	-	Согласовано
н1541у	н1542у	23.22	-	Согласовано
н1542у	н1543у	16.13	-	Согласовано
н1543у	н1533у	14.03	-	Согласовано

3. Сведения о характеристиках уточняемого земельного участка с кадастровым номером 04:05:070102:60 :

N п/п	Наименование характеристики земельного участка	Значение характеристики
1	2	3
1.	Адрес земельного участка	
1.1.	Сведения о местоположении земельного участка (при отсутствии адреса) в структурированном в соответствии с федеральной информационной адресной системой виде	Республика Алтай, Чемальский район, с. Чемал, ул. Садовая, д. 28, кв. 1
1.2.	Дополнительные сведения о местоположении земельного участка	-
2.	Площадь земельного участка ± величина погрешности определения (вычисления) площади (Р ± ∆Р), $м^2$	1060 ± 11 кв.м
3.	Формула, примененная для вычисления предельной погрешности определения площади земельного участка, с подставленными значениями и итоговые (вычисленные) значения (∆Р), $м^2$	ΔР = 3,5 * 0.10000 * √1060 = 11
4.	Площадь земельного участка согласно сведениям Единого государственного реестра недвижимости (Ркад), $м^2$	928
5.	Оценка расхождения Р и Ркад (Р - Ркад), $м^2$	132
6.	Предельные минимальный и максимальный размеры земельного участка (Рмин и Рмакс), $м^2$	- -
7.	Вид (виды) разрешенного использования	-
7.1.	Дополнительные сведения об использовании земельного участка	Для обслуживания жилой квартиры и ведения подсобного хозяйства

8.	Кадастровый или иной государственный учетный номер (инвентарный) здания, сооружения, объекта незавершенного строительства, расположенного на земельном участке	-
9.	Сведения о земельных участках (землях общего пользования, территории общего пользования), посредством которых обеспечивается доступ	Земли общего пользования
10.	Иные сведения	-

4. Пояснения к сведениям об уточняемом земельном участке с кадастровым номером 04:05:070102:60:

1.	

1. Сведения о характерных точках границ уточняемого земельного участка с кадастровым номером 04:05:070102:68 :

Система координат МСК-04, зона 1 **Зона N** 1

Обозначение характерных точек границ	Координаты, м				Метод определения координат	Формулы, примененные для расчета средней квадратической погрешности определения координат характерных точек (M_t), с подставленными в такие формулы значениями и итоговые (вычисленные) значения Mt, м	Описание закрепления точки
	содержатся в Едином государственном реестре недвижимости		определены в результате выполнения комплексных кадастровых работ				
	X	Y	X	Y			
1	2	3	4	5	6	7	8
внешний контур							
н885у	-	-	583080.33	1339097.60	Метод спутниковых геодезических измерений (определений)	0.1	Закрепление отсутствует
н886у	-	-	583102.40	1339135.43	Метод спутниковых геодезических измерений (определений)	0.1	Закрепление отсутствует
н887у	-	-	583071.95	1339152.16	Метод спутниковых геодезиче	0.1	Закрепление отсутствует

					ских измерений (определений)		
н888у	-	-	583047.37	1339115.07	Метод спутниковых геодезических измерений (определений)	0.1	Закрепление отсутствует
н889у	-	-	583073.20	1339100.51	Метод спутниковых геодезических измерений (определений)	0.1	Закрепление отсутствует
н885у	-	-	583080.33	1339097.60	Метод спутниковых геодезических измерений (определений)	0.1	Закрепление отсутствует

2. Сведения о частях границ уточняемого земельного участка с кадастровым номером 04:05:070102:68:

Обозначение части границ		Горизонтальное проложение (S), м	Описание прохождения части границ	Сведения о согласовании местоположения границ (согласовано/спорное)
от т.	до т.			
1	2	3	4	5
н885у	н886у	43.80	-	Согласовано
н886у	н887у	34.74	-	Согласовано
н887у	н888у	44.50	-	Согласовано
н888у	н889у	29.65	-	Согласовано
н889у	н885у	7.70	-	Согласовано

3. Сведения о характеристиках уточняемого земельного участка с кадастровым номером 04:05:070102:68 :

N п/п	Наименование характеристики земельного участка	Значение характеристики
1	2	3
1.	Адрес земельного участка	

1.1.	Сведения о местоположении земельного участка (при отсутствии адреса) в структурированном в соответствии с федеральной информационной адресной системой виде	Республика Алтай, Чемальский район, с. Чемал, ул. Уожанская, д. 38
1.2.	Дополнительные сведения о местоположении земельного участка	-
2.	Площадь земельного участка ± величина погрешности определения (вычисления) площади (Р ± ∆Р), $м^2$	1601 ± 14 кв.м
3.	Формула, примененная для вычисления предельной погрешности определения площади земельного участка, с подставленными значениями и итоговые (вычисленные) значения (∆Р), $м^2$	ΔР = 3,5 * 0.10000 * √1601 = 14
4.	Площадь земельного участка согласно сведениям Единого государственного реестра недвижимости (Ркад), $м^2$	1650
5.	Оценка расхождения Р и Ркад (Р - Ркад), $м^2$	-49
6.	Предельные минимальный и максимальный размеры земельного участка (Рмин и Рмакс), $м^2$	- -
7.	Вид (виды) разрешенного использования	-
7.1.	Дополнительные сведения об использовании земельного участка	Для размещения и обслуживания жилого дома и ведения личного подсобного хозяйства
8.	Кадастровый или иной государственный учетный номер (инвентарный) здания, сооружения, объекта незавершенного строительства, расположенного на земельном участке	-
9.	Сведения о земельных участках (землях общего пользования, территории общего пользования), посредством которых обеспечивается доступ	Земли общего пользования
10.	Иные сведения	-

4. Пояснения к сведениям об уточняемом земельном участке с кадастровым номером 04:05:070102:68:

1.	

1. Сведения о характерных точках границ уточняемого земельного участка с кадастровым номером 04:05:070102:73 :

Система координат МСК-04, зона 1 **Зона N** 1

Обозначение характерных точек границ	Координаты, м				Метод определения координат	Формулы, примененные для расчета средней квадратической погрешности определения координат характерных точек (M_t), с подставленными в такие формулы значениями и	Описание закрепления точки
	содержатся в Едином государственном реестре недвижимости		определены в результате выполнения комплексных кадастровых работ				
	X	Y	X	Y			

						итоговые (вычисленные) значения Mt, м	
1	2	3	4	5	6	7	8
внешний контур							
н378у	-	-	584808.31	1337508.28	Метод спутниковых геодезических измерений (определений)	0.1	Закрепление отсутствует
н379у	-	-	584814.68	1337512.95	Метод спутниковых геодезических измерений (определений)	0.1	Закрепление отсутствует
н380у	-	-	584805.28	1337524.94	Метод спутниковых геодезических измерений (определений)	0.1	Закрепление отсутствует
н381у	-	-	584803.00	1337523.80	Метод спутниковых геодезических измерений (определений)	0.1	Закрепление отсутствует
н382у	-	-	584795.27	1337518.06	Метод спутниковых геодезических измерений (определений)	0.1	Закрепление отсутствует
н383у	-	-	584791.95	1337516.13	Метод спутниковых геодезических измерений (определений)	0.1	Закрепление отсутствует

н384у	-	-	584788.48	1337513.53	Метод спутниковых геодезических измерений (определений)	0.1	Закрепление отсутствует
н385у	-	-	584785.61	1337511.95	Метод спутниковых геодезических измерений (определений)	0.1	Закрепление отсутствует
н386у	-	-	584775.25	1337505.25	Метод спутниковых геодезических измерений (определений)	0.1	Закрепление отсутствует
н387у	-	-	584775.23	1337503.72	Метод спутниковых геодезических измерений (определений)	0.1	Закрепление отсутствует
н388у	-	-	584774.70	1337503.21	Метод спутниковых геодезических измерений (определений)	0.1	Закрепление отсутствует
н389у	-	-	584783.51	1337492.09	Метод спутниковых геодезических измерений (определений)	0.1	Закрепление отсутствует
н390у	-	-	584783.77	1337492.27	Метод спутниковых геодезических измерений (определе	0.1	Закрепление отсутствует

					ний)		
н391у	-	-	584790.70	1337496.97	Метод спутниковых геодезических измерений (определений)	0.1	Закрепление отсутствует
н392у	-	-	584798.70	1337501.66	Метод спутниковых геодезических измерений (определений)	0.1	Закрепление отсутствует
н378у	-	-	584808.31	1337508.28	Метод спутниковых геодезических измерений (определений)	0.1	Закрепление отсутствует

2. Сведения о частях границ уточняемого земельного участка с кадастровым номером 04:05:070102:73:

Обозначение части границ		Горизонтальное проложение (S), м	Описание прохождения части границ	Сведения о согласовании местоположения границ (согласовано/спорное)
от т.	до т.			
1	2	3	4	5
н378у	н379у	7.90	-	Согласовано
н379у	н380у	15.24	-	Согласовано
н380у	н381у	2.55	-	Согласовано
н381у	н382у	9.63	-	Согласовано
н382у	н383у	3.84	-	Согласовано
н383у	н384у	4.34	-	Согласовано
н384у	н385у	3.28	-	Согласовано
н385у	н386у	12.34	-	Согласовано
н386у	н387у	1.53	-	Согласовано
н387у	н388у	0.74	-	Согласовано
н388у	н389у	14.19	-	Согласовано
н389у	н390у	0.32	-	Согласовано

н390у	н391у	8.37	-	Согласовано
н391у	н392у	9.27	-	Согласовано
н392у	н378у	11.67	-	Согласовано

3. Сведения о характеристиках уточняемого земельного участка с кадастровым номером 04:05:070102:73 :

N п/п	Наименование характеристики земельного участка	Значение характеристики
1	2	3
1.	Адрес земельного участка	
1.1.	Сведения о местоположении земельного участка (при отсутствии адреса) в структурированном в соответствии с федеральной информационной адресной системой виде	Республика Алтай, Чемальский район, с. Чемал, ул. Дворникова, д. 22, кв. 2
1.2.	Дополнительные сведения о местоположении земельного участка	-
2.	Площадь земельного участка ± величина погрешности определения (вычисления) площади (Р ± ∆Р), $м^2$	581 ± 8 кв.м
3.	Формула, примененная для вычисления предельной погрешности определения площади земельного участка, с подставленными значениями и итоговые (вычисленные) значения (∆Р), $м^2$	∆Р = 3,5 * 0.10000 * √581 = 8
4.	Площадь земельного участка согласно сведениям Единого государственного реестра недвижимости (Ркад), $м^2$	592
5.	Оценка расхождения Р и Ркад (Р - Ркад), $м^2$	-11
6.	Предельные минимальный и максимальный размеры земельного участка (Рмин и Рмакс), $м^2$	- -
7.	Вид (виды) разрешенного использования	-
7.1.	Дополнительные сведения об использовании земельного участка	Размещение и обслуживание жилого дома и ведение личного подсобного хозяйства
8.	Кадастровый или иной государственный учетный номер (инвентарный) здания, сооружения, объекта незавершенного строительства, расположенного на земельном участке	-
9.	Сведения о земельных участках (землях общего пользования, территории общего пользования), посредством которых обеспечивается доступ	Земли общего пользования
10.	Иные сведения	-

4. Пояснения к сведениям об уточняемом земельном участке с кадастровым номером 04:05:070102:73:

1.	

1. Сведения о характерных точках границ уточняемого земельного участка с кадастровым номером 04:05:070102:91 :

Система координат <u>МСК-04, зона 1</u>							**Зона N <u>1</u>**
Обозначение характерных точек границ	Координаты, м				Метод определения координат	Формулы, примененные для расчета средней квадратической погрешности определения координат характерных точек (M_t), с подставленными в такие формулы значениями и итоговые (вычисленные) значения Mt, м	Описание закрепления точки
	содержатся в Едином государственном реестре недвижимости		определены в результате выполнения комплексных кадастровых работ				
	X	Y	X	Y			
1	2	3	4	5	6	7	8
внешний контур							
н1019у	-	-	584926.80	1337551.66	Метод спутниковых геодезических измерений (определений)	0.1	Закрепление отсутствует
н1020у	-	-	584940.94	1337567.38	Метод спутниковых геодезических измерений (определений)	0.1	Закрепление отсутствует
н1021у	-	-	584909.61	1337589.74	Метод спутниковых геодезических измерений (определений)	0.1	Закрепление отсутствует
н1022у	-	-	584898.17	1337577.45	Метод спутниковых геодезических измерений (определений)	0.1	Закрепление отсутствует
н1023у	-	-	584903.40	1337572.36	Метод спутников	0.1	Закрепление отсутствует

					ых геодезических измерений (определений)		
н1024у	-	-	584914.02	1337562.05	Метод спутниковых геодезических измерений (определений)	0.1	Закрепление отсутствует
н1019у	-	-	584926.80	1337551.66	Метод спутниковых геодезических измерений (определений)	0.1	Закрепление отсутствует

2. Сведения о частях границ уточняемого земельного участка с кадастровым номером 04:05:070102:91:

Обозначение части границ		Горизонтальное проложение (S), м	Описание прохождения части границ	Сведения о согласовании местоположения границ (согласовано/спорное)
от т.	до т.			
1	2	3	4	5
н1019у	н1020у	21.14	-	Согласовано
н1020у	н1021у	38.49	-	Согласовано
н1021у	н1022у	16.79	-	Согласовано
н1022у	н1023у	7.30	-	Согласовано
н1023у	н1024у	14.80	-	Согласовано
н1024у	н1019у	16.47	-	Согласовано

3. Сведения о характеристиках уточняемого земельного участка с кадастровым номером 04:05:070102:91 :

N п/п	Наименование характеристики земельного участка	Значение характеристики
1	2	3
1.	Адрес земельного участка	
1.1.	Сведения о местоположении земельного участка (при отсутствии адреса) в структурированном в соответствии с федеральной информационной адресной системой виде	Респ. Алтай, р-н Чемальский, с. Чемал, ул. Новая, дом 10

1.2.	Дополнительные сведения о местоположении земельного участка	-
2.	Площадь земельного участка ± величина погрешности определения (вычисления) площади (Р ± ∆Р), $м^2$	744 ± 10 кв.м
3.	Формула, примененная для вычисления предельной погрешности определения площади земельного участка, с подставленными значениями и итоговые (вычисленные) значения (∆Р), $м^2$	ΔР = 3,5 * 0.10000 * √744 = 10
4.	Площадь земельного участка согласно сведениям Единого государственного реестра недвижимости (Ркад), $м^2$	684
5.	Оценка расхождения Р и Ркад (Р - Ркад), $м^2$	60
6.	Предельные минимальный и максимальный размеры земельного участка (Рмин и Рмакс), $м^2$	- -
7.	Вид (виды) разрешенного использования	-
7.1.	Дополнительные сведения об использовании земельного участка	Для обслуживания жилого дома и ведения личного подсобного хозяйства
8.	Кадастровый или иной государственный учетный номер (инвентарный) здания, сооружения, объекта незавершенного строительства, расположенного на земельном участке	-
9.	Сведения о земельных участках (землях общего пользования, территории общего пользования), посредством которых обеспечивается доступ	Земли общего пользования
10.	Иные сведения	-

4. Пояснения к сведениям об уточняемом земельном участке с кадастровым номером 04:05:070102:91:

1.	

1. Сведения о характерных точках границ уточняемого земельного участка с кадастровым номером 04:05:070102:96 :

Система координат МСК-04, зона 1 **Зона N** 1

Обозначение характерных точек границ	Координаты, м				Метод определения координат	Формулы, примененные для расчета средней квадратической погрешности определения координат характерных точек (M_t), с подставленными в такие формулы значениями и итоговые (вычисленные) значения Mt, м	Описание закрепления точки
	содержатся в Едином государственном реестре недвижимости		определены в результате выполнения комплексных кадастровых работ				
	X	Y	X	Y			
1	2	3	4	5	6	7	8

внешний контур							
н1815у	-	-	585756.03	1337083.16	Метод спутниковых геодезических измерений (определений)	0.1	Закрепление отсутствует
н1816у	-	-	585757.30	1337088.51	Метод спутниковых геодезических измерений (определений)	0.1	Закрепление отсутствует
н1817у	-	-	585762.65	1337101.49	Метод спутниковых геодезических измерений (определений)	0.1	Закрепление отсутствует
н1818у	-	-	585739.82	1337112.58	Метод спутниковых геодезических измерений (определений)	0.1	Закрепление отсутствует
н1819у	-	-	585733.74	1337096.43	Метод спутниковых геодезических измерений (определений)	0.1	Закрепление отсутствует
н1820у	-	-	585738.46	1337095.79	Метод спутниковых геодезических измерений (определений)	0.1	Закрепление отсутствует
н1821у	-	-	585746.18	1337091.75	Метод спутниковых геодезических	0.1	Закрепление отсутствует

					измерений (определений)		
н1822у	-	-	585744.44	1337088.14	Метод спутниковых геодезических измерений (определений)	0.1	Закрепление отсутствует
н1815у	-	-	585756.03	1337083.16	Метод спутниковых геодезических измерений (определений)	0.1	Закрепление отсутствует

2. Сведения о частях границ уточняемого земельного участка с кадастровым номером 04:05:070102:96:

Обозначение части границ		Горизонтальное проложение (S), м	Описание прохождения части границ	Сведения о согласовании местоположения границ (согласовано/спорное)
от т.	до т.			
1	2	3	4	5
н1815у	н1816у	5.50	-	Согласовано
н1816у	н1817у	14.04	-	Согласовано
н1817у	н1818у	25.38	-	Согласовано
н1818у	н1819у	17.26	-	Согласовано
н1819у	н1820у	4.76	-	Согласовано
н1820у	н1821у	8.71	-	Согласовано
н1821у	н1822у	4.01	-	Согласовано
н1822у	н1815у	12.61	-	Согласовано

3. Сведения о характеристиках уточняемого земельного участка с кадастровым номером 04:05:070102:96 :

N п/п	Наименование характеристики земельного участка	Значение характеристики
1	2	3
1.	Адрес земельного участка	
1.1.	Сведения о местоположении земельного участка (при отсутствии адреса) в структурированном в соответствии с федеральной информационной адресной системой виде	Республика Алтай, Чемальский район, с. Чемал, ул. Энтузиастов, д. 10, кв.

		2
1.2.	Дополнительные сведения о местоположении земельного участка	-
2.	Площадь земельного участка ± величина погрешности определения (вычисления) площади (Р ± ΔР), $м^2$	448 ± 7 кв.м
3.	Формула, примененная для вычисления предельной погрешности определения площади земельного участка, с подставленными значениями и итоговые (вычисленные) значения (ΔР), $м^2$	ΔР = 3,5 * 0.10000 * √448 = 7
4.	Площадь земельного участка согласно сведениям Единого государственного реестра недвижимости (Ркад), $м^2$	425
5.	Оценка расхождения Р и Ркад (Р - Ркад), $м^2$	23
6.	Предельные минимальный и максимальный размеры земельного участка (Рмин и Рмакс), $м^2$	750 1200
7.	Вид (виды) разрешенного использования	-
7.1.	Дополнительные сведения об использовании земельного участка	Для ведения личного подсобного хозяйства
8.	Кадастровый или иной государственный учетный номер (инвентарный) здания, сооружения, объекта незавершенного строительства, расположенного на земельном участке	-
9.	Сведения о земельных участках (землях общего пользования, территории общего пользования), посредством которых обеспечивается доступ	Земли общего пользования
10.	Иные сведения	-

4. Пояснения к сведениям об уточняемом земельном участке с кадастровым номером 04:05:070102:96:

1.	

1. Сведения о характерных точках границ уточняемого земельного участка с кадастровым номером 04:05:070102:102 :

Система координат МСК-04, зона 1 **Зона N** 1

Обозначение характерных точек границ	Координаты, м				Метод определения координат	Формулы, примененные для расчета средней квадратической погрешности определения координат характерных точек (M_t), с подставленными в такие формулы значениями и итоговые (вычисленные) значения Mt, м	Описание закрепления точки
	содержатся в Едином государственном реестре недвижимости		определены в результате выполнения комплексных кадастровых работ				
	X	Y	X	Y			
1	2	3	4	5	6	7	8

внешний контур							
н1099у	-	-	584650.06	1337508.97	Метод спутниковых геодезических измерений (определений)	0.1	Закрепление отсутствует
н1100у	-	-	584652.71	1337510.53	Метод спутниковых геодезических измерений (определений)	0.1	Закрепление отсутствует
н1101у	-	-	584650.25	1337513.30	Метод спутниковых геодезических измерений (определений)	0.1	Закрепление отсутствует
н1102у	-	-	584649.00	1337515.71	Метод спутниковых геодезических измерений (определений)	0.1	Закрепление отсутствует
н1103у	-	-	584649.58	1337516.28	Метод спутниковых геодезических измерений (определений)	0.1	Закрепление отсутствует
н1104у	-	-	584626.64	1337550.35	Метод спутниковых геодезических измерений (определений)	0.1	Закрепление отсутствует
н1105у	-	-	584603.64	1337533.76	Метод спутниковых геодезических	0.1	Закрепление отсутствует

					измерений (определений)		
н1106у	-	-	584606.66	1337529.58	Метод спутниковых геодезических измерений (определений)	0.1	Закрепление отсутствует
н1107у	-	-	584616.40	1337514.11	Метод спутниковых геодезических измерений (определений)	0.1	Закрепление отсутствует
н1108у	-	-	584620.90	1337506.52	Метод спутниковых геодезических измерений (определений)	0.1	Закрепление отсутствует
н1109у	-	-	584621.95	1337503.38	Метод спутниковых геодезических измерений (определений)	0.1	Закрепление отсутствует
н1110у	-	-	584622.56	1337500.61	Метод спутниковых геодезических измерений (определений)	0.1	Закрепление отсутствует
н1111у	-	-	584624.60	1337497.40	Метод спутниковых геодезических измерений (определений)	0.1	Закрепление отсутствует
н1112у	-	-	584632.89	1337502.09	Метод спутниковых	0.1	Закрепление отсутствует

					геодезических измерений (определений)		
н1113у	-	-	584641.93	1337506.78	Метод спутниковых геодезических измерений (определений)	0.1	Закрепление отсутствует
н1114у	-	-	584642.47	1337505.47	Метод спутниковых геодезических измерений (определений)	0.1	Закрепление отсутствует
н1099у	-	-	584650.06	1337508.97	Метод спутниковых геодезических измерений (определений)	0.1	Закрепление отсутствует

2. Сведения о частях границ уточняемого земельного участка с кадастровым номером 04:05:070102:102:

Обозначение части границ		Горизонтальное проложение (S), м	Описание прохождения части границ	Сведения о согласовании местоположения границ (согласовано/спорное)
от т.	до т.			
1	2	3	4	5
н1099у	н1100у	3.08	-	Согласовано
н1100у	н1101у	3.70	-	Согласовано
н1101у	н1102у	2.71	-	Согласовано
н1102у	н1103у	0.81	-	Согласовано
н1103у	н1104у	41.07	-	Согласовано
н1104у	н1105у	28.36	-	Согласовано
н1105у	н1106у	5.16	-	Согласовано
н1106у	н1107у	18.28	-	Согласовано
н1107у	н1108у	8.82	-	Согласовано

н1108у	н1109у	3.31	-	Согласовано
н1109у	н1110у	2.84	-	Согласовано
н1110у	н1111у	3.80	-	Согласовано
н1111у	н1112у	9.52	-	Согласовано
н1112у	н1113у	10.18	-	Согласовано
н1113у	н1114у	1.42	-	Согласовано
н1114у	н1099у	8.36	-	Согласовано

3. Сведения о характеристиках уточняемого земельного участка с кадастровым номером 04:05:070102:102 :

N п/п	Наименование характеристики земельного участка	Значение характеристики
1	2	3
1.	Адрес земельного участка	
1.1.	Сведения о местоположении земельного участка (при отсутствии адреса) в структурированном в соответствии с федеральной информационной адресной системой виде	Респ. Алтай, р-н Чемальский, с. Чемал, ул. Партизанская, дом 20, квартира 2
1.2.	Дополнительные сведения о местоположении земельного участка	-
2.	Площадь земельного участка ± величина погрешности определения (вычисления) площади (Р ± ∆Р), $м^2$	1289 ± 13 кв.м
3.	Формула, примененная для вычисления предельной погрешности определения площади земельного участка, с подставленными значениями и итоговые (вычисленные) значения (∆Р), $м^2$	ΔР = 3,5 * 0.10000 * √1289 = 13
4.	Площадь земельного участка согласно сведениям Единого государственного реестра недвижимости (Ркад), $м^2$	1325
5.	Оценка расхождения Р и Ркад (Р - Ркад), $м^2$	-37
6.	Предельные минимальный и максимальный размеры земельного участка (Рмин и Рмакс), $м^2$	- -
7.	Вид (виды) разрешенного использования	-
7.1.	Дополнительные сведения об использовании земельного участка	Для обслуживания жилой квартиры и ведения личного подсобного хозяйства
8.	Кадастровый или иной государственный учетный номер (инвентарный) здания, сооружения, объекта незавершенного строительства, расположенного на земельном участке	-
9.	Сведения о земельных участках (землях общего пользования, территории общего пользования), посредством которых обеспечивается доступ	Земли общего пользования
10.	Иные сведения	-

4. Пояснения к сведениям об уточняемом земельном участке с кадастровым номером 04:05:070102:102:

1.	

1. Сведения о характерных точках границ уточняемого земельного участка с кадастровым номером 04:05:070102:105 :

Система координат МСК-04, зона 1 **Зона N** 1

Обозначение характерных точек границ	Координаты, м				Метод определения координат	Формулы, примененные для расчета средней квадратической погрешности определения координат характерных точек (M_t), с подставленными в такие формулы значениями и итоговые (вычисленные) значения Mt, м	Описание закрепления точки
	содержатся в Едином государственном реестре недвижимости		определены в результате выполнения комплексных кадастровых работ				
	X	Y	X	Y			
1	2	3	4	5	6	7	8
внешний контур							
н1429у	-	-	586234.19	1337092.60	Метод спутниковых геодезических измерений (определений)	0.1	Закрепление отсутствует
н1430у	-	-	586245.53	1337121.10	Метод спутниковых геодезических измерений (определений)	0.1	Закрепление отсутствует
н1431у	-	-	586202.30	1337139.46	Метод спутниковых геодезических измерений (определений)	0.1	Закрепление отсутствует
н1432у	-	-	586192.56	1337112.66	Метод спутниковых геодезиче	0.1	Закрепление отсутствует

					ских измерений (определений)		
н1433у	-	-	586192.63	1337110.54	Метод спутниковых геодезических измерений (определений)	0.1	Закрепление отсутствует
н1434у	-	-	586192.14	1337108.81	Метод спутниковых геодезических измерений (определений)	0.1	Закрепление отсутствует
н1435у	-	-	586194.61	1337107.30	Метод спутниковых геодезических измерений (определений)	0.1	Закрепление отсутствует
н1436у	-	-	586195.23	1337108.55	Метод спутниковых геодезических измерений (определений)	0.1	Закрепление отсутствует
н1429у	-	-	586234.19	1337092.60	Метод спутниковых геодезических измерений (определений)	0.1	Закрепление отсутствует

2. Сведения о частях границ уточняемого земельного участка с кадастровым номером 04:05:070102:105:

Обозначение части границ		Горизонтальное проложение (S), м	Описание прохождения части границ	Сведения о согласовании местоположения границ (согласовано/спорное)
от т.	до т.			
1	2	3	4	5

н1429у	н1430у	30.67	-	Согласовано
н1430у	н1431у	46.97	-	Согласовано
н1431у	н1432у	28.52	-	Согласовано
н1432у	н1433у	2.12	-	Согласовано
н1433у	н1434у	1.80	-	Согласовано
н1434у	н1435у	2.89	-	Согласовано
н1435у	н1436у	1.40	-	Согласовано
н1436у	н1429у	42.10	-	Согласовано

3. Сведения о характеристиках уточняемого земельного участка с кадастровым номером 04:05:070102:105 :

N п/п	Наименование характеристики земельного участка	Значение характеристики
1	2	3
1.	Адрес земельного участка	
1.1.	Сведения о местоположении земельного участка (при отсутствии адреса) в структурированном в соответствии с федеральной информационной адресной системой виде	Респ. Алтай, р-н Чемальский, с. Чемал, ул. Восточная, дом 39
1.2.	Дополнительные сведения о местоположении земельного участка	-
2.	Площадь земельного участка ± величина погрешности определения (вычисления) площади (Р ± ∆Р), $м^2$	1442 ± 13 кв.м
3.	Формула, примененная для вычисления предельной погрешности определения площади земельного участка, с подставленными значениями и итоговые (вычисленные) значения (∆Р), $м^2$	ΔР = 3,5 * 0.10000 * √1442 = 13
4.	Площадь земельного участка согласно сведениям Единого государственного реестра недвижимости (Ркад), $м^2$	1380
5.	Оценка расхождения Р и Ркад (Р - Ркад), $м^2$	62
6.	Предельные минимальный и максимальный размеры земельного участка (Рмин и Рмакс), $м^2$	750 1200
7.	Вид (виды) разрешенного использования	-
7.1.	Дополнительные сведения об использовании земельного участка	Для ведения личного подсобного хозяйства
8.	Кадастровый или иной государственный учетный номер (инвентарный) здания, сооружения, объекта незавершенного строительства, расположенного на земельном участке	-
9.	Сведения о земельных участках (землях общего пользования, территории общего пользования), посредством которых обеспечивается доступ	Земли общего пользования
10.	Иные сведения	-

4. Пояснения к сведениям об уточняемом земельном участке с кадастровым

номером 04:05:070102:105:							
1.							
1. Сведения о характерных точках границ уточняемого земельного участка с кадастровым номером 04:05:070102:114 : **Система координат 04.1** **Зона N** 1							
Обозначение характерных точек границ	Координаты, м				Метод определения координат	Формулы, примененные для расчета средней квадратической погрешности определения координат характерных точек (M_t), с подставленными в такие формулы значениями и итоговые (вычисленные) значения Mt, м	Описание закрепления точки
	содержатся в Едином государственном реестре недвижимости		определены в результате выполнения комплексных кадастровых работ				
	X	Y	X	Y			
1	2	3	4	5	6	7	8
внешний контур 1							
н1734у	-	-	585500.33	1337254.18	Метод спутниковых геодезических измерений (определений)	0.1	Закрепление отсутствует
н1735у	-	-	585516.62	1337297.61	Метод спутниковых геодезических измерений (определений)	0.1	Закрепление отсутствует
н1736у	-	-	585466.87	1337316.84	Метод спутниковых геодезических измерений (определений)	0.1	Закрепление отсутствует
н1737у	-	-	585451.72	1337276.99	Метод спутниковых геодезических	0.1	Закрепление отсутствует

					измерений (определений)		
н1734у	-	-	585500.33	1337254.18	Метод спутниковых геодезических измерений (определений)	0.1	Закрепление отсутствует

2. Сведения о частях границ уточняемого земельного участка с кадастровым номером 04:05:070102:114:

Обозначение части границ		Горизонтальное проложение (S), м	Описание прохождения части границ	Сведения о согласовании местоположения границ (согласовано/спорное)
от т.	до т.			
1	2	3	4	5
н1734у	н1735у	46.38	-	Согласовано
н1735у	н1736у	53.34	-	Согласовано
н1736у	н1737у	42.63	-	Согласовано
н1737у	н1734у	53.70	-	Согласовано

3. Сведения о характеристиках уточняемого земельного участка с кадастровым номером 04:05:070102:114 :

N п/п	Наименование характеристики земельного участка	Значение характеристики
1	2	3
1.	Адрес земельного участка	
1.1.	Сведения о местоположении земельного участка (при отсутствии адреса) в структурированном в соответствии с федеральной информационной адресной системой виде	Республика Алтай, Чемальский район, с Чемал, ул Лесная, д 2
1.2.	Дополнительные сведения о местоположении земельного участка	-
2.	Площадь земельного участка ± величина погрешности определения (вычисления) площади (Р ± ΔР), $м^2$	2378 ± 17 кв.м
3.	Формула, примененная для вычисления предельной погрешности определения площади земельного участка, с подставленными значениями и итоговые (вычисленные) значения (ΔР), $м^2$	ΔР = 3,5 * 0.10000 * √2378 = 17
4.	Площадь земельного участка согласно сведениям Единого государственного реестра недвижимости (Ркад), $м^2$	2203
5.	Оценка расхождения Р и Ркад (Р - Ркад), $м^2$	175
6.	Предельные минимальный и максимальный размеры земельного участка (Рмин и Рмакс), $м^2$	- -

7.	Вид (виды) разрешенного использования	-
7.1.	Дополнительные сведения об использовании земельного участка	Для размещения и эксплуатации жилого дома
8.	Кадастровый или иной государственный учетный номер (инвентарный) здания, сооружения, объекта незавершенного строительства, расположенного на земельном участке	-
9.	Сведения о земельных участках (землях общего пользования, территории общего пользования), посредством которых обеспечивается доступ	Земли общего пользования
10.	Иные сведения	-

4. Пояснения к сведениям об уточняемом земельном участке с кадастровым номером 04:05:070102:114:

1.	

1. Сведения о характерных точках границ уточняемого земельного участка с кадастровым номером 04:05:070102:120 :

Система координат 04.1 **Зона N** 1

Обозначение характерных точек границ	Координаты, м				Метод определения координат	Формулы, примененные для расчета средней квадратической погрешности определения координат характерных точек (M_t), с подставленными в такие формулы значениями и итоговые (вычисленные) значения Mt, м	Описание закрепления точки
	содержатся в Едином государственном реестре недвижимости		определены в результате выполнения комплексных кадастровых работ				
	X	Y	X	Y			
1	2	3	4	5	6	7	8
внешний контур 1							
н1407у	-	-	585858.15	1337326.64	Метод спутниковых геодезических измерений (определений)	0.1	Закрепление отсутствует
н1408у	-	-	585873.59	1337355.28	Метод спутниковых геодезических измерений (определе	0.1	Закрепление отсутствует

					ний)		
н1409у	-	-	585845.52	1337364.43	Метод спутниковых геодезических измерений (определений)	0.1	Закрепление отсутствует
н1410у	-	-	585827.45	1337322.61	Метод спутниковых геодезических измерений (определений)	0.1	Закрепление отсутствует
н1411у	-	-	585831.37	1337320.79	Метод спутниковых геодезических измерений (определений)	0.1	Закрепление отсутствует
н1412у	-	-	585830.24	1337318.65	Метод спутниковых геодезических измерений (определений)	0.1	Закрепление отсутствует
н1413у	-	-	585850.87	1337310.33	Метод спутниковых геодезических измерений (определений)	0.1	Закрепление отсутствует
н1407у	-	-	585858.15	1337326.64	Метод спутниковых геодезических измерений (определений)	0.1	Закрепление отсутствует
внутренний контур 1							
н1414у	-	-	585854.14	1337351.01	Метод спутниковых	0.1	Закрепление отсутствует

					геодезических измерений (определений)		
н1415у	-	-	585852.62	1337352.61	Метод спутниковых геодезических измерений (определений)	0.1	Закрепление отсутствует
н1416у	-	-	585854.23	1337354.13	Метод спутниковых геодезических измерений (определений)	0.1	Закрепление отсутствует
н1417у	-	-	585855.73	1337352.54	Метод спутниковых геодезических измерений (определений)	0.1	Закрепление отсутствует
н1414у	-	-	585854.14	1337351.01	Метод спутниковых геодезических измерений (определений)	0.1	Закрепление отсутствует

2. Сведения о частях границ уточняемого земельного участка с кадастровым номером 04:05:070102:120:

Обозначение части границ		Горизонтальное проложение (S), м	Описание прохождения части границ	Сведения о согласовании местоположения границ (согласовано/спорное)
от т.	до т.			
1	2	3	4	5
внешний контур 1				
н1407у	н1408у	32.54	-	Согласовано
н1408у	н1409у	29.52	-	Согласовано
н1409у	н1410у	45.56	-	Согласовано
н1410у	н1411у	4.32	-	Согласовано

н1411у	н1412у	2.42	-	Согласовано
н1412у	н1413у	22.24	-	Согласовано
н1413у	н1407у	17.86	-	Согласовано
внутренний контур 1				
н1414у	н1415у	2.21	-	Согласовано
н1415у	н1416у	2.21	-	Согласовано
н1416у	н1417у	2.19	-	Согласовано
н1417у	н1414у	2.21	-	Согласовано

3. Сведения о характеристиках уточняемого земельного участка с кадастровым номером 04:05:070102:120 :

N п/п	Наименование характеристики земельного участка	Значение характеристики
1	2	3
1.	Адрес земельного участка	
1.1.	Сведения о местоположении земельного участка (при отсутствии адреса) в структурированном в соответствии с федеральной информационной адресной системой виде	Респ. Алтай, р-н Чемальский, с. Чемал, ул. Восточная, дом 30, квартира 1
1.2.	Дополнительные сведения о местоположении земельного участка	-
2.	Площадь земельного участка ± величина погрешности определения (вычисления) площади (Р ± ∆Р), $м^2$	1333 ± 13 кв.м
3.	Формула, примененная для вычисления предельной погрешности определения площади земельного участка, с подставленными значениями и итоговые (вычисленные) значения (∆Р), $м^2$	ΔР = 3,5 * 0.10000 * √1333 = 13
4.	Площадь земельного участка согласно сведениям Единого государственного реестра недвижимости (Ркад), $м^2$	1266
5.	Оценка расхождения Р и Ркад (Р - Ркад), $м^2$	66
6.	Предельные минимальный и максимальный размеры земельного участка (Рмин и Рмакс), $м^2$	- -
7.	Вид (виды) разрешенного использования	-
7.1.	Дополнительные сведения об использовании земельного участка	Для размещения и эксплуатации жилой квартиры
8.	Кадастровый или иной государственный учетный номер (инвентарный) здания, сооружения, объекта незавершенного строительства, расположенного на земельном участке	-
9.	Сведения о земельных участках (землях общего пользования, территории общего пользования), посредством которых обеспечивается доступ	Земли общего пользования
10.	Иные сведения	-

4. Пояснения к сведениям об уточняемом земельном участке с кадастровым номером 04:05:070102:120:

1.	

1. Сведения о характерных точках границ уточняемого земельного участка с кадастровым номером 04:05:070102:128 :

Система координат МСК-04, зона 1 **Зона N** 1

Обозначение характерных точек границ	Координаты, м				Метод определения координат	Формулы, примененные для расчета средней квадратической погрешности определения координат характерных точек (M_t), с подставленными в такие формулы значениями и итоговые (вычисленные) значения Mt, м	Описание закрепления точки
	содержатся в Едином государственном реестре недвижимости		определены в результате выполнения комплексных кадастровых работ				
	X	Y	X	Y			
1	2	3	4	5	6	7	8
внешний контур							
н952у	-	-	585180.88	1337278.34	Метод спутниковых геодезических измерений (определений)	0.1	Закрепление отсутствует
н953у	-	-	585186.39	1337285.09	Метод спутниковых геодезических измерений (определений)	0.1	Закрепление отсутствует
н954у	-	-	585169.44	1337299.39	Метод спутниковых геодезических измерений (определений)	0.1	Закрепление отсутствует
н955у	-	-	585165.74	1337302.63	Метод спутниковых геодезиче	0.1	Закрепление отсутствует

					ских измерений (определений)		
н956у	-	-	585159.45	1337309.59	Метод спутниковых геодезических измерений (определений)	0.1	Закрепление отсутствует
н957у	-	-	585153.75	1337314.48	Метод спутниковых геодезических измерений (определений)	0.1	Закрепление отсутствует
н958у	-	-	585148.66	1337319.41	Метод спутниковых геодезических измерений (определений)	0.1	Закрепление отсутствует
н959у	-	-	585131.39	1337300.17	Метод спутниковых геодезических измерений (определений)	0.1	Закрепление отсутствует
н960у	-	-	585161.51	1337270.96	Метод спутниковых геодезических измерений (определений)	0.1	Закрепление отсутствует
н961у	-	-	585162.32	1337272.21	Метод спутниковых геодезических измерений (определений)	0.1	Закрепление отсутствует
н962у	-	-	585169.39	1337264.83	Метод спутников	0.1	Закрепление отсутствует

					ых геодезических измерений (определений)		
н963у	-	-	585172.09	1337268.08	Метод спутниковых геодезических измерений (определений)	0.1	Закрепление отсутствует
н952у	-	-	585180.88	1337278.34	Метод спутниковых геодезических измерений (определений)	0.1	Закрепление отсутствует

2. Сведения о частях границ уточняемого земельного участка с кадастровым номером 04:05:070102:128:

Обозначение части границ		Горизонтальное проложение (S), м	Описание прохождения части границ	Сведения о согласовании местоположения границ (согласовано/спорное)
от т.	до т.			
1	2	3	4	5
н952у	н953у	8.71	-	Согласовано
н953у	н954у	22.18	-	Согласовано
н954у	н955у	4.92	-	Согласовано
н955у	н956у	9.38	-	Согласовано
н956у	н957у	7.51	-	Согласовано
н957у	н958у	7.09	-	Согласовано
н958у	н959у	25.85	-	Согласовано
н959у	н960у	41.96	-	Согласовано
н960у	н961у	1.49	-	Согласовано
н961у	н962у	10.22	-	Согласовано
н962у	н963у	4.23	-	Согласовано
н963у	н952у	13.51	-	Согласовано

3. Сведения о характеристиках уточняемого земельного участка с кадастровым номером 04:05:070102:128 :

N п/п	Наименование характеристики земельного участка	Значение характеристики
1	2	3
1.	Адрес земельного участка	
1.1.	Сведения о местоположении земельного участка (при отсутствии адреса) в структурированном в соответствии с федеральной информационной адресной системой виде	Республика Алтай, Чемальский район, с. Чемал, ул. Новая, д. 19, кв. 2
1.2.	Дополнительные сведения о местоположении земельного участка	-
2.	Площадь земельного участка ± величина погрешности определения (вычисления) площади (Р ± ∆Р), $м^2$	1342 ± 13 кв.м
3.	Формула, примененная для вычисления предельной погрешности определения площади земельного участка, с подставленными значениями и итоговые (вычисленные) значения (∆Р), $м^2$	ΔР = 3,5 * 0.10000 * √1342 = 13
4.	Площадь земельного участка согласно сведениям Единого государственного реестра недвижимости (Ркад), $м^2$	1281
5.	Оценка расхождения Р и Ркад (Р - Ркад), $м^2$	61
6.	Предельные минимальный и максимальный размеры земельного участка (Рмин и Рмакс), $м^2$	- -
7.	Вид (виды) разрешенного использования	-
7.1.	Дополнительные сведения об использовании земельного участка	Для размещения и эксплуатации жилого дома
8.	Кадастровый или иной государственный учетный номер (инвентарный) здания, сооружения, объекта незавершенного строительства, расположенного на земельном участке	-
9.	Сведения о земельных участках (землях общего пользования, территории общего пользования), посредством которых обеспечивается доступ	Земли общего пользования
10.	Иные сведения	-

4. Пояснения к сведениям об уточняемом земельном участке с кадастровым номером 04:05:070102:128:

1.	

1. Сведения о характерных точках границ уточняемого земельного участка с кадастровым номером 04:05:070102:129 :

Система координат МСК-04, зона 1 **Зона N** 1

Обозначение характерных точек границ	Координаты, м		Метод определения координат	Формулы, примененные для расчета средней квадратической погрешности определения координат	Описание закрепления точки
	содержатся в Едином государственном реестре недвижимости	определены в результате выполнения комплексных кадастровых работ			

	X	Y	X	Y		характерных точек (M_t), с подставленными в такие формулы значениями и итоговые (вычисленные) значения Mt, м	
1	2	3	4	5	6	7	8
внешний контур							
н732у	-	-	586034.32	1337132.81	Метод спутниковых геодезических измерений (определений)	0.1	Закрепление отсутствует
н733у	-	-	586047.82	1337165.20	Метод спутниковых геодезических измерений (определений)	0.1	Закрепление отсутствует
н734у	-	-	586003.46	1337184.42	Метод спутниковых геодезических измерений (определений)	0.1	Закрепление отсутствует
н735у	-	-	586003.38	1337184.22	Метод спутниковых геодезических измерений (определений)	0.1	Закрепление отсутствует
н736у	-	-	585989.72	1337151.13	Метод спутниковых геодезических измерений (определений)	0.1	Закрепление отсутствует
н732у	-	-	586034.32	1337132.81	Метод спутниковых	0.1	Закрепление отсутствует

					геодезических измерений (определений)		

2. Сведения о частях границ уточняемого земельного участка с кадастровым номером 04:05:070102:129:

Обозначение части границ		Горизонтальное проложение (S), м	Описание прохождения части границ	Сведения о согласовании местоположения границ (согласовано/спорное)
от т.	до т.			
1	2	3	4	5
н732у	н733у	35.09	-	Согласовано
н733у	н734у	48.34	-	Согласовано
н734у	н735у	0.22	-	Согласовано
н735у	н736у	35.80	-	Согласовано
н736у	н732у	48.22	-	Согласовано

3. Сведения о характеристиках уточняемого земельного участка с кадастровым номером 04:05:070102:129 :

N п/п	Наименование характеристики земельного участка	Значение характеристики
1	2	3
1.	Адрес земельного участка	
1.1.	Сведения о местоположении земельного участка (при отсутствии адреса) в структурированном в соответствии с федеральной информационной адресной системой виде	Респ. Алтай, р-н Чемальский, с. Чемал, ул. Чорос-Гуркина, 34
1.2.	Дополнительные сведения о местоположении земельного участка	-
2.	Площадь земельного участка ± величина погрешности определения (вычисления) площади (Р ± ∆Р), $м^2$	1716 ± 15 кв.м
3.	Формула, примененная для вычисления предельной погрешности определения площади земельного участка, с подставленными значениями и итоговые (вычисленные) значения (∆Р), $м^2$	ΔР = 3,5 * 0.10000 * √1716 = 15
4.	Площадь земельного участка согласно сведениям Единого государственного реестра недвижимости (Ркад), $м^2$	1814
5.	Оценка расхождения Р и Ркад (Р - Ркад), $м^2$	-98
6.	Предельные минимальный и максимальный размеры земельного участка (Рмин и Рмакс), $м^2$	750 1200
7.	Вид (виды) разрешенного использования	-
7.1.	Дополнительные сведения об использовании земельного участка	Для строительства жилого дома

8.	Кадастровый или иной государственный учетный номер (инвентарный) здания, сооружения, объекта незавершенного строительства, расположенного на земельном участке	-
9.	Сведения о земельных участках (землях общего пользования, территории общего пользования), посредством которых обеспечивается доступ	Земли общего пользования
10.	Иные сведения	-

4. Пояснения к сведениям об уточняемом земельном участке с кадастровым номером 04:05:070102:129:

1.	

1. Сведения о характерных точках границ уточняемого земельного участка с кадастровым номером 04:05:070102:134 :

Система координат МСК-04, зона 1 **Зона N** 1

Обозначение характерных точек границ	Координаты, м				Метод определения координат	Формулы, примененные для расчета средней квадратической погрешности определения координат характерных точек (M_t), с подставленными в такие формулы значениями и итоговые (вычисленные) значения Mt, м	Описание закрепления точки
	содержатся в Едином государственном реестре недвижимости		определены в результате выполнения комплексных кадастровых работ				
	X	Y	X	Y			
1	2	3	4	5	6	7	8
внешний контур							
н541у	-	-	585576.08	1337273.13	Метод спутниковых геодезических измерений (определений)	0.1	Закрепление отсутствует
н542у	-	-	585576.16	1337275.02	Метод спутниковых геодезических измерений (определений)	0.1	Закрепление отсутствует
н543у	-	-	585589.12	1337306.62	Метод спутниковых геодезиче	0.1	Закрепление отсутствует

					ских измерений (определений)		
н544у	-	-	585561.25	1337318.53	Метод спутниковых геодезических измерений (определений)	0.1	Закрепление отсутствует
н545у	-	-	585547.06	1337285.21	Метод спутниковых геодезических измерений (определений)	0.1	Закрепление отсутствует
н541у	-	-	585576.08	1337273.13	Метод спутниковых геодезических измерений (определений)	0.1	Закрепление отсутствует

2. Сведения о частях границ уточняемого земельного участка с кадастровым номером 04:05:070102:134:

Обозначение части границ		Горизонтальное проложение (S), м	Описание прохождения части границ	Сведения о согласовании местоположения границ (согласовано/спорное)
от т.	до т.			
1	2	3	4	5
н541у	н542у	1.89	-	Согласовано
н542у	н543у	34.15	-	Согласовано
н543у	н544у	30.31	-	Согласовано
н544у	н545у	36.22	-	Согласовано
н545у	н541у	31.43	-	Согласовано

3. Сведения о характеристиках уточняемого земельного участка с кадастровым номером 04:05:070102:134 :

N п/п	Наименование характеристики земельного участка	Значение характеристики
1	2	3
1.	Адрес земельного участка	

1.1.	Сведения о местоположении земельного участка (при отсутствии адреса) в структурированном в соответствии с федеральной информационной адресной системой виде	Респ. Алтай, р-н Чемальский, с. Чемал, ул. Чорос-Гуркина, дом 9
1.2.	Дополнительные сведения о местоположении земельного участка	-
2.	Площадь земельного участка ± величина погрешности определения (вычисления) площади (Р ± ∆Р), $м^2$	1103 ± 12 кв.м
3.	Формула, примененная для вычисления предельной погрешности определения площади земельного участка, с подставленными значениями и итоговые (вычисленные) значения (∆Р), $м^2$	ΔР = 3,5 * 0.10000 * √1103 = 12
4.	Площадь земельного участка согласно сведениям Единого государственного реестра недвижимости (Ркад), $м^2$	1050
5.	Оценка расхождения Р и Ркад (Р - Ркад), $м^2$	53
6.	Предельные минимальный и максимальный размеры земельного участка (Рмин и Рмакс), $м^2$	750 1200
7.	Вид (виды) разрешенного использования	-
7.1.	Дополнительные сведения об использовании земельного участка	Для ведения личного подсобного хозяйства
8.	Кадастровый или иной государственный учетный номер (инвентарный) здания, сооружения, объекта незавершенного строительства, расположенного на земельном участке	-
9.	Сведения о земельных участках (землях общего пользования, территории общего пользования), посредством которых обеспечивается доступ	Земли общего пользования
10.	Иные сведения	-

4. Пояснения к сведениям об уточняемом земельном участке с кадастровым номером 04:05:070102:134:

1.	

1. Сведения о характерных точках границ уточняемого земельного участка с кадастровым номером 04:05:070102:145 :

Система координат 04.1 **Зона N 1**

Обозначение характерных точек границ	Координаты, м				Метод определения координат	Формулы, примененные для расчета средней квадратической погрешности определения координат характерных точек (M_t), с подставленными в такие формулы значениями и итоговые (вычисленные) значения Mt, м	Описание закрепления точки
	содержатся в Едином государственном реестре недвижимости		определены в результате выполнения комплексных кадастровых работ				
	X	Y	X	Y			

1	2	3	4	5	6	7	8
внешний контур 1							
н147у	-	-	584627.32	1337814.69	Метод спутниковых геодезических измерений (определений)	0.1	Закрепление отсутствует
н148у	-	-	584631.20	1337817.34	Метод спутниковых геодезических измерений (определений)	0.1	Закрепление отсутствует
н149у	-	-	584626.59	1337824.10	Метод спутниковых геодезических измерений (определений)	0.1	Закрепление отсутствует
н150у	-	-	584627.48	1337824.66	Метод спутниковых геодезических измерений (определений)	0.1	Закрепление отсутствует
н151у	-	-	584622.31	1337832.24	Метод спутниковых геодезических измерений (определений)	0.1	Закрепление отсутствует
н152у	-	-	584616.87	1337838.94	Метод спутниковых геодезических измерений (определений)	0.1	Закрепление отсутствует
н153у	-	-	584614.40	1337841.21	Метод спутниковых	0.1	Закрепление отсутствует

					геодезических измерений (определений)		
н154у	-	-	584621.03	1337845.71	Метод спутниковых геодезических измерений (определений)	0.1	Закрепление отсутствует
н155у	-	-	584609.28	1337859.93	Метод спутниковых геодезических измерений (определений)	0.1	Закрепление отсутствует
н156у	-	-	584603.02	1337868.01	Метод спутниковых геодезических измерений (определений)	0.1	Закрепление отсутствует
н157у	-	-	584600.37	1337870.31	Метод спутниковых геодезических измерений (определений)	0.1	Закрепление отсутствует
н158у	-	-	584591.47	1337864.27	Метод спутниковых геодезических измерений (определений)	0.1	Закрепление отсутствует
н159у	-	-	584586.77	1337859.03	Метод спутниковых геодезических измерений (определений)	0.1	Закрепление отсутствует
н160у	-	-	584576.	133785	Метод	0.1	Закрепление

			99	1.39	спутниковых геодезических измерений (определений)		отсутствует
н161у	-	-	584575.06	1337849.97	Метод спутниковых геодезических измерений (определений)	0.1	Закрепление отсутствует
н162у	-	-	584610.32	1337800.34	Метод спутниковых геодезических измерений (определений)	0.1	Закрепление отсутствует
н147у	-	-	584627.32	1337814.69	Метод спутниковых геодезических измерений (определений)	0.1	Закрепление отсутствует

2. Сведения о частях границ уточняемого земельного участка с кадастровым номером 04:05:070102:145:

Обозначение части границ		Горизонтальное проложение (S), м	Описание прохождения части границ	Сведения о согласовании местоположения границ (согласовано/спорное)
от т.	до т.			
1	2	3	4	5
н147у	н148у	4.70	-	Согласовано
н148у	н149у	8.18	-	Согласовано
н149у	н150у	1.05	-	Согласовано
н150у	н151у	9.18	-	Согласовано
н151у	н152у	8.63	-	Согласовано
н152у	н153у	3.35	-	Согласовано
н153у	н154у	8.01	-	Согласовано
н154у	н155у	18.45	-	Согласовано

н155у	н156у	10.22	-	Согласовано
н156у	н157у	3.51	-	Согласовано
н157у	н158у	10.76	-	Согласовано
н158у	н159у	7.04	-	Согласовано
н159у	н160у	12.41	-	Согласовано
н160у	н161у	2.40	-	Согласовано
н161у	н162у	60.88	-	Согласовано
н162у	н147у	22.25	-	Согласовано

3. Сведения о характеристиках уточняемого земельного участка с кадастровым номером 04:05:070102:145 :

N п/п	Наименование характеристики земельного участка	Значение характеристики
1	2	3
1.	Адрес земельного участка	
1.1.	Сведения о местоположении земельного участка (при отсутствии адреса) в структурированном в соответствии с федеральной информационной адресной системой виде	Республика Алтай, р-н Чемальский, с Чемал, ул Подгорная, д 17
1.2.	Дополнительные сведения о местоположении земельного участка	-
2.	Площадь земельного участка ± величина погрешности определения (вычисления) площади (Р ± ∆Р), $м^2$	1879 ± 15 кв.м
3.	Формула, примененная для вычисления предельной погрешности определения площади земельного участка, с подставленными значениями и итоговые (вычисленные) значения (∆Р), $м^2$	ΔР = 3,5 * 0.10000 * √1879 = 15
4.	Площадь земельного участка согласно сведениям Единого государственного реестра недвижимости (Ркад), $м^2$	1843
5.	Оценка расхождения Р и Ркад (Р - Ркад), $м^2$	36
6.	Предельные минимальный и максимальный размеры земельного участка (Рмин и Рмакс), $м^2$	750 1200
7.	Вид (виды) разрешенного использования	-
7.1.	Дополнительные сведения об использовании земельного участка	Для ведения личного подсобного хозяйства
8.	Кадастровый или иной государственный учетный номер (инвентарный) здания, сооружения, объекта незавершенного строительства, расположенного на земельном участке	-
9.	Сведения о земельных участках (землях общего пользования, территории общего пользования), посредством которых обеспечивается доступ	Земли общего пользования
10.	Иные сведения	-

4. Пояснения к сведениям об уточняемом земельном участке с кадастровым

номером 04:05:070102:145:							
1.							
1. Сведения о характерных точках границ уточняемого земельного участка с кадастровым номером 04:05:070102:148 : **Система координат 04.1** **Зона N** 1							
Обозначение характерных точек границ	Координаты, м				Метод определения координат	Формулы, примененные для расчета средней квадратической погрешности определения координат характерных точек (M_t), с подставленными в такие формулы значениями и итоговые (вычисленные) значения Mt, м	Описание закрепления точки
	содержатся в Едином государственном реестре недвижимости		определены в результате выполнения комплексных кадастровых работ				
	X	Y	X	Y			
1	2	3	4	5	6	7	8
внешний контур 1							
н1710у	-	-	585547.00	1337383.84	Метод спутниковых геодезических измерений (определений)	0.1	Закрепление отсутствует
н1711у	-	-	585562.20	1337419.09	Метод спутниковых геодезических измерений (определений)	0.1	Закрепление отсутствует
н1712у	-	-	585516.33	1337438.17	Метод спутниковых геодезических измерений (определений)	0.1	Закрепление отсутствует
н1713у	-	-	585502.32	1337403.55	Метод спутниковых геодезических	0.1	Закрепление отсутствует

					измерений (определений)		
н1710у	-	-	585547.00	1337383.84	Метод спутниковых геодезических измерений (определений)	0.1	Закрепление отсутствует

2. Сведения о частях границ уточняемого земельного участка с кадастровым номером 04:05:070102:148:

Обозначение части границ		Горизонтальное проложение (S), м	Описание прохождения части границ	Сведения о согласовании местоположения границ (согласовано/спорное)
от т.	до т.			
1	2	3	4	5
н1710у	н1711у	38.39	-	Согласовано
н1711у	н1712у	49.68	-	Согласовано
н1712у	н1713у	37.35	-	Согласовано
н1713у	н1710у	48.83	-	Согласовано

3. Сведения о характеристиках уточняемого земельного участка с кадастровым номером 04:05:070102:148 :

N п/п	Наименование характеристики земельного участка	Значение характеристики
1	2	3
1.	Адрес земельного участка	
1.1.	Сведения о местоположении земельного участка (при отсутствии адреса) в структурированном в соответствии с федеральной информационной адресной системой виде	Республика Алтай, Чемальский район, с. Чемал, ул. Восточная, 7
1.2.	Дополнительные сведения о местоположении земельного участка	-
2.	Площадь земельного участка ± величина погрешности определения (вычисления) площади (Р ± ∆Р), $м^2$	1865 ± 15 кв.м
3.	Формула, примененная для вычисления предельной погрешности определения площади земельного участка, с подставленными значениями и итоговые (вычисленные) значения (∆Р), $м^2$	ΔР = 3,5 * 0.10000 * √1865 = 15
4.	Площадь земельного участка согласно сведениям Единого государственного реестра недвижимости (Ркад), $м^2$	1847
5.	Оценка расхождения Р и Ркад (Р - Ркад), $м^2$	18
6.	Предельные минимальный и максимальный размеры земельного участка (Рмин и Рмакс), $м^2$	- -

7.	Вид (виды) разрешенного использования	-
7.1.	Дополнительные сведения об использовании земельного участка	Для размещения и эксплуатации жилого дома
8.	Кадастровый или иной государственный учетный номер (инвентарный) здания, сооружения, объекта незавершенного строительства, расположенного на земельном участке	-
9.	Сведения о земельных участках (землях общего пользования, территории общего пользования), посредством которых обеспечивается доступ	Земли общего пользования
10.	Иные сведения	-

4. Пояснения к сведениям об уточняемом земельном участке с кадастровым номером 04:05:070102:148:

1.	

1. Сведения о характерных точках границ уточняемого земельного участка с кадастровым номером 04:05:070102:160 :

Система координат МСК-04, зона 1 **Зона N** 1

Обозначение характерных точек границ	Координаты, м				Метод определения координат	Формулы, примененные для расчета средней квадратической погрешности определения координат характерных точек (M_t), с подставленными в такие формулы значениями и итоговые (вычисленные) значения Mt, м	Описание закрепления точки
	содержатся в Едином государственном реестре недвижимости		определены в результате выполнения комплексных кадастровых работ				
	X	Y	X	Y			
1	2	3	4	5	6	7	8
внешний контур 1							
н1611у	-	-	584191.56	1338329.77	Метод спутниковых геодезических измерений (определений)	0.1	Закрепление отсутствует
н1612у	-	-	584202.56	1338342.12	Метод спутниковых геодезических измерений (определе	0.1	Закрепление отсутствует

					ний)		
н1613у	-	-	584184.02	1338360.68	Метод спутниковых геодезических измерений (определений)	0.1	Закрепление отсутствует
н1614у	-	-	584179.75	1338363.71	Метод спутниковых геодезических измерений (определений)	0.1	Закрепление отсутствует
н1615у	-	-	584148.76	1338341.17	Метод спутниковых геодезических измерений (определений)	0.1	Закрепление отсутствует
н1616у	-	-	584168.56	1338312.31	Метод спутниковых геодезических измерений (определений)	0.1	Закрепление отсутствует
н1617у	-	-	584183.71	1338322.02	Метод спутниковых геодезических измерений (определений)	0.1	Закрепление отсутствует
н1611у	-	-	584191.56	1338329.77	Метод спутниковых геодезических измерений (определений)	0.1	Закрепление отсутствует

2. Сведения о частях границ уточняемого земельного участка с кадастровым номером 04:05:070102:160:

Обозначение части границ	Горизонтальное проложение (S), м	Описание прохождения части границ	Сведения о согласовании

от т.	до т.			местоположения границ (согласовано/спорное)
1	2	3	4	5
н1611у	н1612у	16.54	-	Согласовано
н1612у	н1613у	26.23	-	Согласовано
н1613у	н1614у	5.24	-	Согласовано
н1614у	н1615у	38.32	-	Согласовано
н1615у	н1616у	35.00	-	Согласовано
н1616у	н1617у	17.99	-	Согласовано
н1617у	н1611у	11.03	-	Согласовано

3. Сведения о характеристиках уточняемого земельного участка с кадастровым номером 04:05:070102:160 :

N п/п	Наименование характеристики земельного участка	Значение характеристики
1	2	3
1.	Адрес земельного участка	
1.1.	Сведения о местоположении земельного участка (при отсутствии адреса) в структурированном в соответствии с федеральной информационной адресной системой виде	Респ. Алтай, р-н Чемальский, с. Чемал, ул. Садовая, 8 а
1.2.	Дополнительные сведения о местоположении земельного участка	-
2.	Площадь земельного участка ± величина погрешности определения (вычисления) площади (Р ± ∆Р), $м^2$	1455 ± 13 кв.м
3.	Формула, примененная для вычисления предельной погрешности определения площади земельного участка, с подставленными значениями и итоговые (вычисленные) значения (∆Р), $м^2$	ΔР = 3,5 * 0.10000 * √1455 = 13
4.	Площадь земельного участка согласно сведениям Единого государственного реестра недвижимости (Ркад), $м^2$	1512
5.	Оценка расхождения Р и Ркад (Р - Ркад), $м^2$	-57
6.	Предельные минимальный и максимальный размеры земельного участка (Рмин и Рмакс), $м^2$	750 1200
7.	Вид (виды) разрешенного использования	-
7.1.	Дополнительные сведения об использовании земельного участка	Для ведения личного подсобного хозяйства
8.	Кадастровый или иной государственный учетный номер (инвентарный) здания, сооружения, объекта незавершенного строительства, расположенного на земельном участке	-
9.	Сведения о земельных участках (землях общего пользования, территории общего пользования), посредством которых обеспечивается доступ	Земли общего пользования

10.	Иные сведения	-

4. Пояснения к сведениям об уточняемом земельном участке с кадастровым номером 04:05:070102:160:

1.	

1. Сведения о характерных точках границ уточняемого земельного участка с кадастровым номером 04:05:070102:162 :

Система координат МСК-04, зона 1 **Зона N** 1

Обозначение характерных точек границ	Координаты, м				Метод определения координат	Формулы, примененные для расчета средней квадратической погрешности определения координат характерных точек (M_t), с подставленными в такие формулы значениями и итоговые (вычисленные) значения Mt, м	Описание закрепления точки
	содержатся в Едином государственном реестре недвижимости		определены в результате выполнения комплексных кадастровых работ				
	X	Y	X	Y			
1	2	3	4	5	6	7	8
внешний контур							
н1618у	-	-	584179.75	1338363.71	Метод спутниковых геодезических измерений (определений)	0.1	Закрепление отсутствует
н1619у	-	-	584158.10	1338387.84	Метод спутниковых геодезических измерений (определений)	0.1	Закрепление отсутствует
н1620у	-	-	584131.05	1338366.21	Метод спутниковых геодезических измерений (определений)	0.1	Закрепление отсутствует
н1621у	-	-	584148.76	1338341.17	Метод спутниковых	0.1	Закрепление отсутствует

					геодезических измерений (определений)		
н1618у	-	-	584179.75	1338363.71	Метод спутниковых геодезических измерений (определений)	0.1	Закрепление отсутствует

2. Сведения о частях границ уточняемого земельного участка с кадастровым номером 04:05:070102:162:

Обозначение части границ		Горизонтальное проложение (S), м	Описание прохождения части границ	Сведения о согласовании местоположения границ (согласовано/спорное)
от т.	до т.			
1	2	3	4	5
н1618у	н1619у	32.42	-	Согласовано
н1619у	н1620у	34.63	-	Согласовано
н1620у	н1621у	30.67	-	Согласовано
н1621у	н1618у	38.32	-	Согласовано

3. Сведения о характеристиках уточняемого земельного участка с кадастровым номером 04:05:070102:162 :

N п/п	Наименование характеристики земельного участка	Значение характеристики
1	2	3
1.	Адрес земельного участка	
1.1.	Сведения о местоположении земельного участка (при отсутствии адреса) в структурированном в соответствии с федеральной информационной адресной системой виде	Респ. Алтай, р-н Чемальский, с. Чемал, ул. Садовая, дом 8, кв. 2
1.2.	Дополнительные сведения о местоположении земельного участка	-
2.	Площадь земельного участка ± величина погрешности определения (вычисления) площади (Р ± ∆Р), $м^2$	1148 ± 12 кв.м
3.	Формула, примененная для вычисления предельной погрешности определения площади земельного участка, с подставленными значениями и итоговые (вычисленные) значения (∆Р), $м^2$	ΔР = 3,5 * 0.10000 * √1148 = 12
4.	Площадь земельного участка согласно сведениям Единого государственного реестра недвижимости (Ркад), $м^2$	1049
5.	Оценка расхождения Р и Ркад (Р - Ркад), $м^2$	99

6.	Предельные минимальный и максимальный размеры земельного участка (Рмин и Рмакс), $м^2$	750 1200
7.	Вид (виды) разрешенного использования	-
7.1.	Дополнительные сведения об использовании земельного участка	Для ведения личного подсобного хозяйства
8.	Кадастровый или иной государственный учетный номер (инвентарный) здания, сооружения, объекта незавершенного строительства, расположенного на земельном участке	-
9.	Сведения о земельных участках (землях общего пользования, территории общего пользования), посредством которых обеспечивается доступ	Земли общего пользования
10.	Иные сведения	-

4. Пояснения к сведениям об уточняемом земельном участке с кадастровым номером 04:05:070102:162:

1.	

1. Сведения о характерных точках границ уточняемого земельного участка с кадастровым номером 04:05:070102:173 :

Система координат МСК-04, зона 1 **Зона N** 1

Обозначение характерных точек границ	Координаты, м				Метод определения координат	Формулы, примененные для расчета средней квадратической погрешности определения координат характерных точек (M_t), с подставленными в такие формулы значениями и итоговые (вычисленные) значения Mt, м	Описание закрепления точки
	содержатся в Едином государственном реестре недвижимости		определены в результате выполнения комплексных кадастровых работ				
	X	Y	X	Y			
1	2	3	4	5	6	7	8
внешний контур							
н1437у	-	-	586192.56	1337112.66	Метод спутниковых геодезических измерений (определений)	0.1	Закрепление отсутствует
н1438у	-	-	586202.30	1337139.46	Метод спутниковых геодезических	0.1	Закрепление отсутствует

					измерений (определений)		
н1439у	-	-	586202.66	1337140.43	Метод спутниковых геодезических измерений (определений)	0.1	Закрепление отсутствует
н1440у	-	-	586166.81	1337156.64	Метод спутниковых геодезических измерений (определений)	0.1	Закрепление отсутствует
н1441у	-	-	586153.58	1337127.52	Метод спутниковых геодезических измерений (определений)	0.1	Закрепление отсутствует
н1442у	-	-	586189.86	1337111.91	Метод спутниковых геодезических измерений (определений)	0.1	Закрепление отсутствует
н1437у	-	-	586192.56	1337112.66	Метод спутниковых геодезических измерений (определений)	0.1	Закрепление отсутствует

2. Сведения о частях границ уточняемого земельного участка с кадастровым номером 04:05:070102:173:

Обозначение части границ		Горизонтальное проложение (S), м	Описание прохождения части границ	Сведения о согласовании местоположения границ (согласовано/спорное)
от т.	до т.			
1	2	3	4	5
н1437у	н1438у	28.52	-	Согласовано

н1438у	н1439у	1.03	-	Согласовано
н1439у	н1440у	39.34	-	Согласовано
н1440у	н1441у	31.98	-	Согласовано
н1441у	н1442у	39.50	-	Согласовано
н1442у	н1437у	2.80	-	Согласовано

3. Сведения о характеристиках уточняемого земельного участка с кадастровым номером 04:05:070102:173 :

N п/п	Наименование характеристики земельного участка	Значение характеристики
1	2	3
1.	Адрес земельного участка	
1.1.	Сведения о местоположении земельного участка (при отсутствии адреса) в структурированном в соответствии с федеральной информационной адресной системой виде	Респ. Алтай, р-н Чемальский, с. Чемал, ул. Восточная, дом 37
1.2.	Дополнительные сведения о местоположении земельного участка	-
2.	Площадь земельного участка ± величина погрешности определения (вычисления) площади (Р ± ∆Р), $м^2$	1280 ± 13 кв.м
3.	Формула, примененная для вычисления предельной погрешности определения площади земельного участка, с подставленными значениями и итоговые (вычисленные) значения (∆Р), $м^2$	∆Р = 3,5 * 0.10000 * √1280 = 13
4.	Площадь земельного участка согласно сведениям Единого государственного реестра недвижимости (Ркад), $м^2$	1200
5.	Оценка расхождения Р и Ркад (Р - Ркад), $м^2$	80
6.	Предельные минимальный и максимальный размеры земельного участка (Рмин и Рмакс), $м^2$	- -
7.	Вид (виды) разрешенного использования	-
7.1.	Дополнительные сведения об использовании земельного участка	Для размещения и эксплуатации жилого дома
8.	Кадастровый или иной государственный учетный номер (инвентарный) здания, сооружения, объекта незавершенного строительства, расположенного на земельном участке	-
9.	Сведения о земельных участках (землях общего пользования, территории общего пользования), посредством которых обеспечивается доступ	Земли общего пользования
10.	Иные сведения	-

4. Пояснения к сведениям об уточняемом земельном участке с кадастровым номером 04:05:070102:173:

1.	

1. Сведения о характерных точках границ уточняемого земельного участка с кадастровым

номером 04:05:070102:174 : **Система координат 04.1**						**Зона N 1**	
Обозначение характерных точек границ	Координаты, м				Метод определения координат	Формулы, примененные для расчета средней квадратической погрешности определения координат характерных точек (M_t), с подставленными в такие формулы значениями и итоговые (вычисленные) значения Mt, м	Описание закрепления точки
	содержатся в Едином государственном реестре недвижимости		определены в результате выполнения комплексных кадастровых работ				
	X	Y	X	Y			
1	2	3	4	5	6	7	8
внешний контур 1							
н804у	-	-	583044.87	1339002.36	Метод спутниковых геодезических измерений (определений)	0.1	Закрепление отсутствует
н805у	-	-	583048.76	1339006.23	Метод спутниковых геодезических измерений (определений)	0.1	Закрепление отсутствует
н806у	-	-	583024.78	1339039.81	Метод спутниковых геодезических измерений (определений)	0.1	Закрепление отсутствует
н807у	-	-	583013.13	1339030.74	Метод спутниковых геодезических измерений (определений)	0.1	Закрепление отсутствует
н808у	-	-	583032.	133899	Метод	0.1	Закрепление

			16	4.72	спутниковых геодезических измерений (определений)		отсутствует
н809у	-	-	583033.06	1338995.26	Метод спутниковых геодезических измерений (определений)	0.1	Закрепление отсутствует
н804у	-	-	583044.87	1339002.36	Метод спутниковых геодезических измерений (определений)	0.1	Закрепление отсутствует

2. Сведения о частях границ уточняемого земельного участка с кадастровым номером 04:05:070102:174:

Обозначение части границ		Горизонтальное проложение (S), м	Описание прохождения части границ	Сведения о согласовании местоположения границ (согласовано/спорное)
от т.	до т.			
1	2	3	4	5
н804у	н805у	5.49	-	Согласовано
н805у	н806у	41.26	-	Согласовано
н806у	н807у	14.76	-	Согласовано
н807у	н808у	40.74	-	Согласовано
н808у	н809у	1.05	-	Согласовано
н809у	н804у	13.78	-	Согласовано

3. Сведения о характеристиках уточняемого земельного участка с кадастровым номером 04:05:070102:174 :

N п/п	Наименование характеристики земельного участка	Значение характеристики
1	2	3
1.	Адрес земельного участка	
1.1.	Сведения о местоположении земельного участка (при отсутствии адреса) в структурированном в соответствии с федеральной информационной адресной системой виде	Респ. Алтай, р-н Чемальский, с. Чемал, ул. Курортная, дом 17

1.2.	Дополнительные сведения о местоположении земельного участка	-
2.	Площадь земельного участка ± величина погрешности определения (вычисления) площади (Р ± ∆Р), $м^2$	723 ± 9 кв.м
3.	Формула, примененная для вычисления предельной погрешности определения площади земельного участка, с подставленными значениями и итоговые (вычисленные) значения (∆Р), $м^2$	ΔР = 3,5 * 0.10000 * √723 = 9
4.	Площадь земельного участка согласно сведениям Единого государственного реестра недвижимости (Ркад), $м^2$	748
5.	Оценка расхождения Р и Ркад (Р - Ркад), $м^2$	-25
6.	Предельные минимальный и максимальный размеры земельного участка (Рмин и Рмакс), $м^2$	- -
7.	Вид (виды) разрешенного использования	-
7.1.	Дополнительные сведения об использовании земельного участка	для размещения и эксплуатации жилого дома
8.	Кадастровый или иной государственный учетный номер (инвентарный) здания, сооружения, объекта незавершенного строительства, расположенного на земельном участке	-
9.	Сведения о земельных участках (землях общего пользования, территории общего пользования), посредством которых обеспечивается доступ	Земли общего пользования
10.	Иные сведения	-

4. Пояснения к сведениям об уточняемом земельном участке с кадастровым номером 04:05:070102:174:

1.	

1. Сведения о характерных точках границ уточняемого земельного участка с кадастровым номером 04:05:070102:175 :

Система координат 04.1 **Зона N 1**

Обозначение характерных точек границ	Координаты, м				Метод определения координат	Формулы, примененные для расчета средней квадратической погрешности определения координат характерных точек (M_t), с подставленными в такие формулы значениями и итоговые (вычисленные) значения Mt, м	Описание закрепления точки
	содержатся в Едином государственном реестре недвижимости		определены в результате выполнения комплексных кадастровых работ				
	X	Y	X	Y			
1	2	3	4	5	6	7	8
внешний контур 1							

н1572у	-	-	583952.48	1338622.40	Метод спутниковых геодезических измерений (определений)	0.1	Закрепление отсутствует
н1573у	-	-	583965.43	1338633.54	Метод спутниковых геодезических измерений (определений)	0.1	Закрепление отсутствует
н1574у	-	-	583963.57	1338635.84	Метод спутниковых геодезических измерений (определений)	0.1	Закрепление отсутствует
н1575у	-	-	583965.34	1338637.31	Метод спутниковых геодезических измерений (определений)	0.1	Закрепление отсутствует
н1576у	-	-	583964.11	1338639.02	Метод спутниковых геодезических измерений (определений)	0.1	Закрепление отсутствует
н1577у	-	-	583966.57	1338641.08	Метод спутниковых геодезических измерений (определений)	0.1	Закрепление отсутствует
н1578у	-	-	583961.78	1338647.01	Метод спутниковых геодезических измерений (определе	0.1	Закрепление отсутствует

					ний)		
н1579у	-	-	583964.08	1338648.96	Метод спутниковых геодезических измерений (определений)	0.1	Закрепление отсутствует
н1580у	-	-	583959.10	1338655.54	Метод спутниковых геодезических измерений (определений)	0.1	Закрепление отсутствует
н1581у	-	-	583938.94	1338636.25	Метод спутниковых геодезических измерений (определений)	0.1	Закрепление отсутствует
н1582у	-	-	583926.90	1338625.59	Метод спутниковых геодезических измерений (определений)	0.1	Закрепление отсутствует
н1583у	-	-	583937.33	1338615.49	Метод спутниковых геодезических измерений (определений)	0.1	Закрепление отсутствует
н1584у	-	-	583940.55	1338611.77	Метод спутниковых геодезических измерений (определений)	0.1	Закрепление отсутствует
н1572у	-	-	583952.48	1338622.40	Метод спутниковых геодезических	0.1	Закрепление отсутствует

					измерений (определе ний)		

2. Сведения о частях границ уточняемого земельного участка с кадастровым номером 04:05:070102:175:

Обозначение части границ		Горизонтальное проложение (S), м	Описание прохождения части границ	Сведения о согласовании местоположения границ (согласовано/спорное)
от т.	до т.			
1	2	3	4	5
н1572у	н1573у	17.08	-	Согласовано
н1573у	н1574у	2.96	-	Согласовано
н1574у	н1575у	2.30	-	Согласовано
н1575у	н1576у	2.11	-	Согласовано
н1576у	н1577у	3.21	-	Согласовано
н1577у	н1578у	7.62	-	Согласовано
н1578у	н1579у	3.02	-	Согласовано
н1579у	н1580у	8.25	-	Согласовано
н1580у	н1581у	27.90	-	Согласовано
н1581у	н1582у	16.08	-	Согласовано
н1582у	н1583у	14.52	-	Согласовано
н1583у	н1584у	4.92	-	Согласовано
н1584у	н1572у	15.98	-	Согласовано

3. Сведения о характеристиках уточняемого земельного участка с кадастровым номером 04:05:070102:175 :

N п/п	Наименование характеристики земельного участка	Значение характеристики
1	2	3
1.	Адрес земельного участка	
1.1.	Сведения о местоположении земельного участка (при отсутствии адреса) в структурированном в соответствии с федеральной информационной адресной системой виде	Респ. Алтай, р-н Чемальский, с. Чемал, ул. Садовая, дом 16, квартира 2
1.2.	Дополнительные сведения о местоположении земельного участка	-
2.	Площадь земельного участка ± величина погрешности определения (вычисления) площади (Р ± ∆Р), $м^2$	782 ± 10 кв.м
3.	Формула, примененная для вычисления предельной погрешности определения площади земельного участка, с подставленными	∆Р = 3,5 * 0.10000 * √782 = 10

	значениями и итоговые (вычисленные) значения (ΔР), м^2	
4.	Площадь земельного участка согласно сведениям Единого государственного реестра недвижимости (Ркад), м^2	617
5.	Оценка расхождения Р и Ркад (Р - Ркад), м^2	165
6.	Предельные минимальный и максимальный размеры земельного участка (Рмин и Рмакс), м^2	750 1200
7.	Вид (виды) разрешенного использования	-
7.1.	Дополнительные сведения об использовании земельного участка	Для ведения личного подсобного хозяйства
8.	Кадастровый или иной государственный учетный номер (инвентарный) здания, сооружения, объекта незавершенного строительства, расположенного на земельном участке	-
9.	Сведения о земельных участках (землях общего пользования, территории общего пользования), посредством которых обеспечивается доступ	Земли общего пользования
10.	Иные сведения	-

4. Пояснения к сведениям об уточняемом земельном участке с кадастровым номером 04:05:070102:175:

1.	

1. Сведения о характерных точках границ уточняемого земельного участка с кадастровым номером 04:05:070102:176 :

Система координат МСК-04, зона 1 **Зона N** 1

Обозначение характерных точек границ	Координаты, м				Метод определения координат	Формулы, примененные для расчета средней квадратической погрешности определения координат характерных точек (M_t), с подставленными в такие формулы значениями и итоговые (вычисленные) значения Mt, м	Описание закрепления точки
	содержатся в Едином государственном реестре недвижимости		определены в результате выполнения комплексных кадастровых работ				
	X	Y	X	Y			
1	2	3	4	5	6	7	8
внешний контур							
н1593у	-	-	583938.94	1338636.25	Метод спутниковых геодезических измерений (определе	0.1	Закрепление отсутствует

					ний)		
н1594у	-	-	583959.10	1338655.54	Метод спутниковых геодезических измерений (определений)	0.1	Закрепление отсутствует
н1595у	-	-	583946.65	1338671.42	Метод спутниковых геодезических измерений (определений)	0.1	Закрепление отсутствует
н1596у	-	-	583939.47	1338679.15	Метод спутниковых геодезических измерений (определений)	0.1	Закрепление отсутствует
н1597у	-	-	583932.47	1338671.87	Метод спутниковых геодезических измерений (определений)	0.1	Закрепление отсутствует
н1598у	-	-	583916.28	1338657.03	Метод спутниковых геодезических измерений (определений)	0.1	Закрепление отсутствует
н1599у	-	-	583908.06	1338648.88	Метод спутниковых геодезических измерений (определений)	0.1	Закрепление отсутствует
н1600у	-	-	583903.40	1338644.27	Метод спутниковых геодезических	0.1	Закрепление отсутствует

					измерений (определений)		
н1601у	-	-	583926.90	1338625.59	Метод спутниковых геодезических измерений (определений)	0.1	Закрепление отсутствует
н1593у	-	-	583938.94	1338636.25	Метод спутниковых геодезических измерений (определений)	0.1	Закрепление отсутствует

2. Сведения о частях границ уточняемого земельного участка с кадастровым номером 04:05:070102:176:

Обозначение части границ		Горизонтальное проложение (S), м	Описание прохождения части границ	Сведения о согласовании местоположения границ (согласовано/спорное)
от т.	до т.			
1	2	3	4	5
н1593у	н1594у	27.90	-	Согласовано
н1594у	н1595у	20.18	-	Согласовано
н1595у	н1596у	10.55	-	Согласовано
н1596у	н1597у	10.10	-	Согласовано
н1597у	н1598у	21.96	-	Согласовано
н1598у	н1599у	11.58	-	Согласовано
н1599у	н1600у	6.55	-	Согласовано
н1600у	н1601у	30.02	-	Согласовано
н1601у	н1593у	16.08	-	Согласовано

3. Сведения о характеристиках уточняемого земельного участка с кадастровым номером 04:05:070102:176 :

N п/п	Наименование характеристики земельного участка	Значение характеристики
1	2	3
1.	Адрес земельного участка	
1.1.	Сведения о местоположении земельного участка (при отсутствии адреса) в структурированном в соответствии с федеральной	Респ. Алтай, р-н Чемальский, с. Чемал,

	информационной адресной системой виде	ул. Садовая, дом 18
1.2.	Дополнительные сведения о местоположении земельного участка	-
2.	Площадь земельного участка ± величина погрешности определения (вычисления) площади (Р ± ∆Р), $м^2$	1437 ± 13 кв.м
3.	Формула, примененная для вычисления предельной погрешности определения площади земельного участка, с подставленными значениями и итоговые (вычисленные) значения (∆Р), $м^2$	ΔР = 3,5 * 0.10000 * √1437 = 13
4.	Площадь земельного участка согласно сведениям Единого государственного реестра недвижимости (Ркад), $м^2$	1076
5.	Оценка расхождения Р и Ркад (Р - Ркад), $м^2$	361
6.	Предельные минимальный и максимальный размеры земельного участка (Рмин и Рмакс), $м^2$	750 1200
7.	Вид (виды) разрешенного использования	-
7.1.	Дополнительные сведения об использовании земельного участка	Для ведения личного подсобного хозяйства
8.	Кадастровый или иной государственный учетный номер (инвентарный) здания, сооружения, объекта незавершенного строительства, расположенного на земельном участке	-
9.	Сведения о земельных участках (землях общего пользования, территории общего пользования), посредством которых обеспечивается доступ	Земли общего пользования
10.	Иные сведения	-

4. Пояснения к сведениям об уточняемом земельном участке с кадастровым номером 04:05:070102:176:

1.	

1. Сведения о характерных точках границ уточняемого земельного участка с кадастровым номером 04:05:070102:178 :

Система координат 04.1 **Зона N 1**

Обозначение характерных точек границ	Координаты, м				Метод определения координат	Формулы, примененные для расчета средней квадратической погрешности определения координат характерных точек (M_t), с подставленными в такие формулы значениями и итоговые (вычисленные) значения Mt, м	Описание закрепления точки
	содержатся в Едином государственном реестре недвижимости		определены в результате выполнения комплексных кадастровых работ				
	X	Y	X	Y			
1	2	3	4	5	6	7	8

внешний контур 1							
н810у	-	-	583114.52	1338953.06	Метод спутниковых геодезических измерений (определений)	0.1	Закрепление отсутствует
н811у	-	-	583108.73	1338981.59	Метод спутниковых геодезических измерений (определений)	0.1	Закрепление отсутствует
н812у	-	-	583076.88	1338967.91	Метод спутниковых геодезических измерений (определений)	0.1	Закрепление отсутствует
н813у	-	-	583078.75	1338963.95	Метод спутниковых геодезических измерений (определений)	0.1	Закрепление отсутствует
н814у	-	-	583055.84	1338951.30	Метод спутниковых геодезических измерений (определений)	0.1	Закрепление отсутствует
н815у	-	-	583061.59	1338938.56	Метод спутниковых геодезических измерений (определений)	0.1	Закрепление отсутствует
н816у	-	-	583086.30	1338949.40	Метод спутниковых геодезических	0.1	Закрепление отсутствует

					измерений (определений)		
н817у	-	-	583096.27	1338952.21	Метод спутниковых геодезических измерений (определений)	0.1	Закрепление отсутствует
н818у	-	-	583097.51	1338948.66	Метод спутниковых геодезических измерений (определений)	0.1	Закрепление отсутствует
н810у	-	-	583114.52	1338953.06	Метод спутниковых геодезических измерений (определений)	0.1	Закрепление отсутствует

2. Сведения о частях границ уточняемого земельного участка с кадастровым номером 04:05:070102:178:

Обозначение части границ		Горизонтальное проложение (S), м	Описание прохождения части границ	Сведения о согласовании местоположения границ (согласовано/спорное)
от т.	до т.			
1	2	3	4	5
н810у	н811у	29.11	-	Согласовано
н811у	н812у	34.66	-	Согласовано
н812у	н813у	4.38	-	Согласовано
н813у	н814у	26.17	-	Согласовано
н814у	н815у	13.98	-	Согласовано
н815у	н816у	26.98	-	Согласовано
н816у	н817у	10.36	-	Согласовано
н817у	н818у	3.76	-	Согласовано
н818у	н810у	17.57	-	Согласовано

3. Сведения о характеристиках уточняемого земельного участка с кадастровым номером 04:05:070102:178 :

N п/п	Наименование характеристики земельного участка	Значение характеристики
1	2	3
1.	Адрес земельного участка	
1.1.	Сведения о местоположении земельного участка (при отсутствии адреса) в структурированном в соответствии с федеральной информационной адресной системой виде	Респ. Алтай, р-н Чемальский, с. Чемал, ул. Уожанская, дом 18
1.2.	Дополнительные сведения о местоположении земельного участка	-
2.	Площадь земельного участка ± величина погрешности определения (вычисления) площади (Р ± ∆Р), $м^2$	1188 ± 12 кв.м
3.	Формула, примененная для вычисления предельной погрешности определения площади земельного участка, с подставленными значениями и итоговые (вычисленные) значения (∆Р), $м^2$	ΔР = 3,5 * 0.10000 * √1188 = 12
4.	Площадь земельного участка согласно сведениям Единого государственного реестра недвижимости (Ркад), $м^2$	1050
5.	Оценка расхождения Р и Ркад (Р - Ркад), $м^2$	138
6.	Предельные минимальный и максимальный размеры земельного участка (Рмин и Рмакс), $м^2$	750 1200
7.	Вид (виды) разрешенного использования	-
7.1.	Дополнительные сведения об использовании земельного участка	Для ведения личного подсобного хозяйства
8.	Кадастровый или иной государственный учетный номер (инвентарный) здания, сооружения, объекта незавершенного строительства, расположенного на земельном участке	-
9.	Сведения о земельных участках (землях общего пользования, территории общего пользования), посредством которых обеспечивается доступ	Земли общего пользования
10.	Иные сведения	-

4. Пояснения к сведениям об уточняемом земельном участке с кадастровым номером 04:05:070102:178:

1.	

1. Сведения о характерных точках границ уточняемого земельного участка с кадастровым номером 04:05:070102:183 :

Система координат МСК-04, зона 1 **Зона N** 1

Обозначение характерных точек границ	Координаты, м				Метод определения координат	Формулы, примененные для расчета средней квадратической погрешности определения координат характерных точек (M_t), с	Описание закрепления точки
	содержатся в Едином государственном реестре недвижимости		определены в результате выполнения комплексных кадастровых работ				
	X	Y	X	Y			

						подставленными в такие формулы значениями и итоговые (вычисленные) значения Mt, м	
1	2	3	4	5	6	7	8
внешний контур							
н1650у	-	-	584321.07	1338298.58	Метод спутниковых геодезических измерений (определений)	0.1	Закрепление отсутствует
н1651у	-	-	584308.09	1338317.89	Метод спутниковых геодезических измерений (определений)	0.1	Закрепление отсутствует
н1652у	-	-	584321.89	1338329.73	Метод спутниковых геодезических измерений (определений)	0.1	Закрепление отсутствует
н1653у	-	-	584318.40	1338333.67	Метод спутниковых геодезических измерений (определений)	0.1	Закрепление отсутствует
н1654у	-	-	584334.36	1338348.51	Метод спутниковых геодезических измерений (определений)	0.1	Закрепление отсутствует
н1655у	-	-	584322.75	1338363.08	Метод спутниковых геодезических	0.1	Закрепление отсутствует

					измерений (определений)		
н1656у	-	-	584308.98	1338353.52	Метод спутниковых геодезических измерений (определений)	0.1	Закрепление отсутствует
н1657у	-	-	584306.66	1338350.22	Метод спутниковых геодезических измерений (определений)	0.1	Закрепление отсутствует
н1658у	-	-	584278.38	1338327.06	Метод спутниковых геодезических измерений (определений)	0.1	Закрепление отсутствует
н1659у	-	-	584275.21	1338323.27	Метод спутниковых геодезических измерений (определений)	0.1	Закрепление отсутствует
н1660у	-	-	584261.63	1338308.03	Метод спутниковых геодезических измерений (определений)	0.1	Закрепление отсутствует
н1661у	-	-	584271.91	1338287.02	Метод спутниковых геодезических измерений (определений)	0.1	Закрепление отсутствует
н1662у	-	-	584305.31	1338290.11	Метод спутниковых	0.1	Закрепление отсутствует

					геодезических измерений (определений)		
н1650у	-	-	584321.07	1338298.58	Метод спутниковых геодезических измерений (определений)	0.1	Закрепление отсутствует

2. Сведения о частях границ уточняемого земельного участка с кадастровым номером 04:05:070102:183:

Обозначение части границ		Горизонтальное проложение (S), м	Описание прохождения части границ	Сведения о согласовании местоположения границ (согласовано/спорное)
от т.	до т.			
1	2	3	4	5
н1650у	н1651у	23.27	-	Согласовано
н1651у	н1652у	18.18	-	Согласовано
н1652у	н1653у	5.26	-	Согласовано
н1653у	н1654у	21.79	-	Согласовано
н1654у	н1655у	18.63	-	Согласовано
н1655у	н1656у	16.76	-	Согласовано
н1656у	н1657у	4.03	-	Согласовано
н1657у	н1658у	36.55	-	Согласовано
н1658у	н1659у	4.94	-	Согласовано
н1659у	н1660у	20.41	-	Согласовано
н1660у	н1661у	23.39	-	Согласовано
н1661у	н1662у	33.54	-	Согласовано
н1662у	н1650у	17.89	-	Согласовано

3. Сведения о характеристиках уточняемого земельного участка с кадастровым номером 04:05:070102:183 :

N п/п	Наименование характеристики земельного участка	Значение характеристики
1	2	3
1.	Адрес земельного участка	
1.1.	Сведения о местоположении земельного участка (при отсутствии	Респ. Алтай, р-н

	адреса) в структурированном в соответствии с федеральной информационной адресной системой виде	Чемальский, с. Чемал, ул. Садовая, дом 3
1.2.	Дополнительные сведения о местоположении земельного участка	-
2.	Площадь земельного участка ± величина погрешности определения (вычисления) площади (Р ± ∆Р), $м^2$	2686 ± 18 кв.м
3.	Формула, примененная для вычисления предельной погрешности определения площади земельного участка, с подставленными значениями и итоговые (вычисленные) значения (∆Р), $м^2$	ΔР = 3,5 * 0.10000 * √2686 = 18
4.	Площадь земельного участка согласно сведениям Единого государственного реестра недвижимости (Ркад), $м^2$	2200
5.	Оценка расхождения Р и Ркад (Р - Ркад), $м^2$	486
6.	Предельные минимальный и максимальный размеры земельного участка (Рмин и Рмакс), $м^2$	750 1200
7.	Вид (виды) разрешенного использования	-
7.1.	Дополнительные сведения об использовании земельного участка	Для ведения личного подсобного хозяйства
8.	Кадастровый или иной государственный учетный номер (инвентарный) здания, сооружения, объекта незавершенного строительства, расположенного на земельном участке	-
9.	Сведения о земельных участках (землях общего пользования, территории общего пользования), посредством которых обеспечивается доступ	Земли общего пользования
10.	Иные сведения	-

4. Пояснения к сведениям об уточняемом земельном участке с кадастровым номером 04:05:070102:183:

1.	

1. Сведения о характерных точках границ уточняемого земельного участка с кадастровым номером 04:05:070102:184 :

Система координат МСК-04, зона 1 **Зона N** 1

Обозначение характерных точек границ	Координаты, м				Метод определения координат	Формулы, примененные для расчета средней квадратической погрешности определения координат характерных точек (M_t), с подставленными в такие формулы значениями и итоговые (вычисленные) значения Mt, м	Описание закрепления точки
	содержатся в Едином государственном реестре недвижимости		определены в результате выполнения комплексных кадастровых работ				
	X	Y	X	Y			
1	2	3	4	5	6	7	8

внешний контур							
н1585у	-	-	583983.28	1338610.92	Метод спутниковых геодезических измерений (определений)	0.1	Закрепление отсутствует
н1586у	-	-	583981.31	1338616.04	Метод спутниковых геодезических измерений (определений)	0.1	Закрепление отсутствует
н1587у	-	-	583977.26	1338622.28	Метод спутниковых геодезических измерений (определений)	0.1	Закрепление отсутствует
н1588у	-	-	583969.39	1338630.99	Метод спутниковых геодезических измерений (определений)	0.1	Закрепление отсутствует
н1589у	-	-	583965.43	1338633.54	Метод спутниковых геодезических измерений (определений)	0.1	Закрепление отсутствует
н1590у	-	-	583952.48	1338622.40	Метод спутниковых геодезических измерений (определений)	0.1	Закрепление отсутствует
н1591у	-	-	583940.55	1338611.77	Метод спутниковых геодезических	0.1	Закрепление отсутствует

					измерений (определений)		
н1592у	-	-	583959.73	1338589.51	Метод спутниковых геодезических измерений (определений)	0.1	Закрепление отсутствует
н1585у	-	-	583983.28	1338610.92	Метод спутниковых геодезических измерений (определений)	0.1	Закрепление отсутствует

2. Сведения о частях границ уточняемого земельного участка с кадастровым номером 04:05:070102:184:

Обозначение части границ		Горизонтальное проложение (S), м	Описание прохождения части границ	Сведения о согласовании местоположения границ (согласовано/спорное)
от т.	до т.			
1	2	3	4	5
н1585у	н1586у	5.49	-	Согласовано
н1586у	н1587у	7.44	-	Согласовано
н1587у	н1588у	11.74	-	Согласовано
н1588у	н1589у	4.71	-	Согласовано
н1589у	н1590у	17.08	-	Согласовано
н1590у	н1591у	15.98	-	Согласовано
н1591у	н1592у	29.38	-	Согласовано
н1592у	н1585у	31.83	-	Согласовано

3. Сведения о характеристиках уточняемого земельного участка с кадастровым номером 04:05:070102:184 :

N п/п	Наименование характеристики земельного участка	Значение характеристики
1	2	3
1.	Адрес земельного участка	
1.1.	Сведения о местоположении земельного участка (при отсутствии адреса) в структурированном в соответствии с федеральной информационной адресной системой виде	Респ. Алтай, р-н Чемальский, с. Чемал, ул. Садовая, дом 16, квартира 1

1.2.	Дополнительные сведения о местоположении земельного участка	-
2.	Площадь земельного участка ± величина погрешности определения (вычисления) площади (Р ± ∆Р), $м^2$	990 ± 11 кв.м
3.	Формула, примененная для вычисления предельной погрешности определения площади земельного участка, с подставленными значениями и итоговые (вычисленные) значения (∆Р), $м^2$	ΔР = 3,5 * 0.10000 * √990 = 11
4.	Площадь земельного участка согласно сведениям Единого государственного реестра недвижимости (Ркад), $м^2$	1100
5.	Оценка расхождения Р и Ркад (Р - Ркад), $м^2$	-110
6.	Предельные минимальный и максимальный размеры земельного участка (Рмин и Рмакс), $м^2$	750 1200
7.	Вид (виды) разрешенного использования	-
7.1.	Дополнительные сведения об использовании земельного участка	Для ведения личного подсобного хозяйства
8.	Кадастровый или иной государственный учетный номер (инвентарный) здания, сооружения, объекта незавершенного строительства, расположенного на земельном участке	-
9.	Сведения о земельных участках (землях общего пользования, территории общего пользования), посредством которых обеспечивается доступ	Земли общего пользования
10.	Иные сведения	-

4. Пояснения к сведениям об уточняемом земельном участке с кадастровым номером 04:05:070102:184:

1.	

1. Сведения о характерных точках границ уточняемого земельного участка с кадастровым номером 04:05:070102:186 :

Система координат 04.1 **Зона N** 1

Обозначение характерных точек границ	Координаты, м				Метод определения координат	Формулы, примененные для расчета средней квадратической погрешности определения координат характерных точек (M_t), с подставленными в такие формулы значениями и итоговые (вычисленные) значения Mt, м	Описание закрепления точки
	содержатся в Едином государственном реестре недвижимости		определены в результате выполнения комплексных кадастровых работ				
	X	Y	X	Y			
1	2	3	4	5	6	7	8
внешний контур 1							

н1602у	-	-	584158.10	1338387.84	Метод спутниковых геодезических измерений (определений)	0.1	Закрепление отсутствует
н1603у	-	-	584150.91	1338396.18	Метод спутниковых геодезических измерений (определений)	0.1	Закрепление отсутствует
н1604у	-	-	584139.61	1338406.98	Метод спутниковых геодезических измерений (определений)	0.1	Закрепление отсутствует
н1605у	-	-	584127.48	1338421.07	Метод спутниковых геодезических измерений (определений)	0.1	Закрепление отсутствует
н1606у	-	-	584125.05	1338422.03	Метод спутниковых геодезических измерений (определений)	0.1	Закрепление отсутствует
н1607у	-	-	584113.08	1338415.02	Метод спутниковых геодезических измерений (определений)	0.1	Закрепление отсутствует
н1608у	-	-	584103.19	1338408.36	Метод спутниковых геодезических измерений (определе	0.1	Закрепление отсутствует

					ний)		
н1609у	-	-	584102.95	1338405.81	Метод спутниковых геодезических измерений (определений)	0.1	Закрепление отсутствует
н1610у	-	-	584131.05	1338366.21	Метод спутниковых геодезических измерений (определений)	0.1	Закрепление отсутствует
н1602у	-	-	584158.10	1338387.84	Метод спутниковых геодезических измерений (определений)	0.1	Закрепление отсутствует

2. Сведения о частях границ уточняемого земельного участка с кадастровым номером 04:05:070102:186:

Обозначение части границ		Горизонтальное проложение (S), м	Описание прохождения части границ	Сведения о согласовании местоположения границ (согласовано/спорное)
от т.	до т.			
1	2	3	4	5
н1602у	н1603у	11.01	-	Согласовано
н1603у	н1604у	15.63	-	Согласовано
н1604у	н1605у	18.59	-	Согласовано
н1605у	н1606у	2.61	-	Согласовано
н1606у	н1607у	13.87	-	Согласовано
н1607у	н1608у	11.92	-	Согласовано
н1608у	н1609у	2.56	-	Согласовано
н1609у	н1610у	48.56	-	Согласовано
н1610у	н1602у	34.63	-	Согласовано

3. Сведения о характеристиках уточняемого земельного участка с кадастровым номером 04:05:070102:186 :

N	Наименование характеристики земельного участка	Значение

п/п		характеристики
1	2	3
1.	Адрес земельного участка	
1.1.	Сведения о местоположении земельного участка (при отсутствии адреса) в структурированном в соответствии с федеральной информационной адресной системой виде	Респ. Алтай, р-н Чемальский, с. Чемал, ул. Садовая, дом 10
1.2.	Дополнительные сведения о местоположении земельного участка	-
2.	Площадь земельного участка ± величина погрешности определения (вычисления) площади (Р ± ∆Р), $м^2$	1537 ± 14 кв.м
3.	Формула, примененная для вычисления предельной погрешности определения площади земельного участка, с подставленными значениями и итоговые (вычисленные) значения (∆Р), $м^2$	ΔР = 3,5 * 0.10000 * √1537 = 14
4.	Площадь земельного участка согласно сведениям Единого государственного реестра недвижимости (Ркад), $м^2$	1348
5.	Оценка расхождения Р и Ркад (Р - Ркад), $м^2$	189
6.	Предельные минимальный и максимальный размеры земельного участка (Рмин и Рмакс), $м^2$	750 1200
7.	Вид (виды) разрешенного использования	-
7.1.	Дополнительные сведения об использовании земельного участка	Для ведения личного подсобного хозяйства
8.	Кадастровый или иной государственный учетный номер (инвентарный) здания, сооружения, объекта незавершенного строительства, расположенного на земельном участке	-
9.	Сведения о земельных участках (землях общего пользования, территории общего пользования), посредством которых обеспечивается доступ	Земли общего пользования
10.	Иные сведения	-

4. Пояснения к сведениям об уточняемом земельном участке с кадастровым номером 04:05:070102:186:

1.	

1. Сведения о характерных точках границ уточняемого земельного участка с кадастровым номером 04:05:070102:190 :

Система координат МСК-04, зона 1 **Зона N** 1

Обозначение характерных точек границ	Координаты, м				Метод определения координат	Формулы, примененные для расчета средней квадратической погрешности определения координат характерных точек (M_t), с подставленными в	Описание закрепления точки
	содержатся в Едином государственном реестре недвижимости		определены в результате выполнения комплексных кадастровых работ				
	X	Y	X	Y			

						такие формулы значениями и итоговые (вычисленные) значения Mt, м	
1	2	3	4	5	6	7	8
внешний контур							
н737у	-	-	585106.00	1337160.56	Метод спутниковых геодезических измерений (определений)	0.1	Закрепление отсутствует
н738у	-	-	585116.85	1337184.73	Метод спутниковых геодезических измерений (определений)	0.1	Закрепление отсутствует
н739у	-	-	585115.97	1337188.03	Метод спутниковых геодезических измерений (определений)	0.1	Закрепление отсутствует
н740у	-	-	585101.85	1337210.04	Метод спутниковых геодезических измерений (определений)	0.1	Закрепление отсутствует
н741у	-	-	585088.79	1337197.03	Метод спутниковых геодезических измерений (определений)	0.1	Закрепление отсутствует
н742у	-	-	585067.92	1337204.91	Метод спутниковых геодезических измерений	0.1	Закрепление отсутствует

					(определений)		
н743у	-	-	585058.53	1337185.12	Метод спутниковых геодезических измерений (определений)	0.1	Закрепление отсутствует
н744у	-	-	585062.54	1337183.88	Метод спутниковых геодезических измерений (определений)	0.1	Закрепление отсутствует
н745у	-	-	585059.34	1337174.83	Метод спутниковых геодезических измерений (определений)	0.1	Закрепление отсутствует
н737у	-	-	585106.00	1337160.56	Метод спутниковых геодезических измерений (определений)	0.1	Закрепление отсутствует

2. Сведения о частях границ уточняемого земельного участка с кадастровым номером 04:05:070102:190:

Обозначение части границ		Горизонтальное проложение (S), м	Описание прохождения части границ	Сведения о согласовании местоположения границ (согласовано/спорное)
от т.	до т.			
1	2	3	4	5
н737у	н738у	26.49	-	Согласовано
н738у	н739у	3.42	-	Согласовано
н739у	н740у	26.15	-	Согласовано
н740у	н741у	18.43	-	Согласовано
н741у	н742у	22.31	-	Согласовано
н742у	н743у	21.90	-	Согласовано

н743у	н744у	4.20	-	Согласовано
н744у	н745у	9.60	-	Согласовано
н745у	н737у	48.79	-	Согласовано

3. Сведения о характеристиках уточняемого земельного участка с кадастровым номером 04:05:070102:190 :

N п/п	Наименование характеристики земельного участка	Значение характеристики
1	2	3
1.	Адрес земельного участка	
1.1.	Сведения о местоположении земельного участка (при отсутствии адреса) в структурированном в соответствии с федеральной информационной адресной системой виде	Респ. Алтай, р-н Чемальский, с. Чемал, ул. Пчелкина, дом 43
1.2.	Дополнительные сведения о местоположении земельного участка	-
2.	Площадь земельного участка ± величина погрешности определения (вычисления) площади (Р ± ∆Р), $м^2$	1794 ± 15 кв.м
3.	Формула, примененная для вычисления предельной погрешности определения площади земельного участка, с подставленными значениями и итоговые (вычисленные) значения (∆Р), $м^2$	ΔР = 3,5 * 0.10000 * √1794 = 15
4.	Площадь земельного участка согласно сведениям Единого государственного реестра недвижимости (Ркад), $м^2$	1666
5.	Оценка расхождения Р и Ркад (Р - Ркад), $м^2$	128
6.	Предельные минимальный и максимальный размеры земельного участка (Рмин и Рмакс), $м^2$	750 1200
7.	Вид (виды) разрешенного использования	-
7.1.	Дополнительные сведения об использовании земельного участка	Для ведения личного подсобного хозяйства
8.	Кадастровый или иной государственный учетный номер (инвентарный) здания, сооружения, объекта незавершенного строительства, расположенного на земельном участке	-
9.	Сведения о земельных участках (землях общего пользования, территории общего пользования), посредством которых обеспечивается доступ	Земли общего пользования
10.	Иные сведения	-

4. Пояснения к сведениям об уточняемом земельном участке с кадастровым номером 04:05:070102:190:

1.	

1. Сведения о характерных точках границ уточняемого земельного участка с кадастровым номером 04:05:070102:196 :

Система координат МСК-04, зона 1 **Зона N** 1

Обозначен	Координаты, м	Метод	Формулы,	Описание зак

ие характерных точек границ	содержатся в Едином государственном реестре недвижимости		определены в результате выполнения комплексных кадастровых работ		определения координат	примененные для расчета средней квадратической погрешности определения координат характерных точек (M_t), с подставленными в такие формулы значениями и итоговые (вычисленные) значения Mt, м	реп ления точки
	X	Y	X	Y			
1	2	3	4	5	6	7	8
внешний контур							
н1164у	-	-	584412.11	1338121.96	Метод спутниковых геодезических измерений (определений)	0.1	Закрепление отсутствует
н1165у	-	-	584420.68	1338126.68	Метод спутниковых геодезических измерений (определений)	0.1	Закрепление отсутствует
н1166у	-	-	584414.84	1338139.54	Метод спутниковых геодезических измерений (определений)	0.1	Закрепление отсутствует
н1167у	-	-	584411.31	1338137.57	Метод спутниковых геодезических измерений (определений)	0.1	Закрепление отсутствует
н1168у	-	-	584410.05	1338139.86	Метод спутниковых геодезических измерений	0.1	Закрепление отсутствует

					(определений)		
н1169у	-	-	584402.58	1338135.74	Метод спутниковых геодезических измерений (определений)	0.1	Закрепление отсутствует
н1170у	-	-	584354.93	1338113.05	Метод спутниковых геодезических измерений (определений)	0.1	Закрепление отсутствует
н1171у	-	-	584360.18	1338101.70	Метод спутниковых геодезических измерений (определений)	0.1	Закрепление отсутствует
н1172у	-	-	584372.55	1338107.27	Метод спутниковых геодезических измерений (определений)	0.1	Закрепление отсутствует
н1173у	-	-	584382.15	1338111.21	Метод спутниковых геодезических измерений (определений)	0.1	Закрепление отсутствует
н1174у	-	-	584406.43	1338121.64	Метод спутниковых геодезических измерений (определений)	0.1	Закрепление отсутствует
н1175у	-	-	584407.42	1338119.80	Метод спутниковых геодезиче	0.1	Закрепление отсутствует

					ских измерений (определений)		
н1164у	-	-	584412.11	1338121.96	Метод спутниковых геодезических измерений (определений)	0.1	Закрепление отсутствует

2. Сведения о частях границ уточняемого земельного участка с кадастровым номером 04:05:070102:196:

Обозначение части границ		Горизонтальное проложение (S), м	Описание прохождения части границ	Сведения о согласовании местоположения границ (согласовано/спорное)
от т.	до т.			
1	2	3	4	5
н1164у	н1165у	9.78	-	Согласовано
н1165у	н1166у	14.12	-	Согласовано
н1166у	н1167у	4.04	-	Согласовано
н1167у	н1168у	2.61	-	Согласовано
н1168у	н1169у	8.53	-	Согласовано
н1169у	н1170у	52.78	-	Согласовано
н1170у	н1171у	12.51	-	Согласовано
н1171у	н1172у	13.57	-	Согласовано
н1172у	н1173у	10.38	-	Согласовано
н1173у	н1174у	26.43	-	Согласовано
н1174у	н1175у	2.09	-	Согласовано
н1175у	н1164у	5.16	-	Согласовано

3. Сведения о характеристиках уточняемого земельного участка с кадастровым номером 04:05:070102:196 :

N п/п	Наименование характеристики земельного участка	Значение характеристики
1	2	3
1.	Адрес земельного участка	
1.1.	Сведения о местоположении земельного участка (при отсутствии адреса) в структурированном в соответствии с федеральной информационной адресной системой виде	Респ. Алтай, р-н Чемальский, с. Чемал, ул. Подгорная, дом 30, кв.1

1.2.	Дополнительные сведения о местоположении земельного участка	-
2.	Площадь земельного участка ± величина погрешности определения (вычисления) площади (Р ± ∆Р), $м^2$	914 ± 11 кв.м
3.	Формула, примененная для вычисления предельной погрешности определения площади земельного участка, с подставленными значениями и итоговые (вычисленные) значения (∆Р), $м^2$	ΔР = 3,5 * 0.10000 * √914 = 11
4.	Площадь земельного участка согласно сведениям Единого государственного реестра недвижимости (Ркад), $м^2$	840
5.	Оценка расхождения Р и Ркад (Р - Ркад), $м^2$	74
6.	Предельные минимальный и максимальный размеры земельного участка (Рмин и Рмакс), $м^2$	750 1200
7.	Вид (виды) разрешенного использования	-
7.1.	Дополнительные сведения об использовании земельного участка	Для ведения личного подсобного хозяйства
8.	Кадастровый или иной государственный учетный номер (инвентарный) здания, сооружения, объекта незавершенного строительства, расположенного на земельном участке	-
9.	Сведения о земельных участках (землях общего пользования, территории общего пользования), посредством которых обеспечивается доступ	Земли общего пользования
10.	Иные сведения	-

4. Пояснения к сведениям об уточняемом земельном участке с кадастровым номером 04:05:070102:196:

1.	

1. Сведения о характерных точках границ уточняемого земельного участка с кадастровым номером 04:05:070102:201 :

Система координат МСК-04, зона 1 **Зона N** 1

Обозначение характерных точек границ	Координаты, м				Метод определения координат	Формулы, примененные для расчета средней квадратической погрешности определения координат характерных точек (M_t), с подставленными в такие формулы значениями и итоговые (вычисленные) значения Mt, м	Описание закрепления точки
	содержатся в Едином государственном реестре недвижимости		определены в результате выполнения комплексных кадастровых работ				
	X	Y	X	Y			
1	2	3	4	5	6	7	8
внешний контур							

н1176у	-	-	584437.84	1337986.06	Метод спутниковых геодезических измерений (определений)	0.1	Закрепление отсутствует
н1177у	-	-	584443.92	1337992.61	Метод спутниковых геодезических измерений (определений)	0.1	Закрепление отсутствует
н1178у	-	-	584448.90	1337996.55	Метод спутниковых геодезических измерений (определений)	0.1	Закрепление отсутствует
н1179у	-	-	584439.71	1338008.42	Метод спутниковых геодезических измерений (определений)	0.1	Закрепление отсутствует
н1180у	-	-	584395.26	1337973.60	Метод спутниковых геодезических измерений (определений)	0.1	Закрепление отсутствует
н1181у	-	-	584403.38	1337964.18	Метод спутниковых геодезических измерений (определений)	0.1	Закрепление отсутствует
н1182у	-	-	584404.39	1337965.64	Метод спутниковых геодезических измерений (определе	0.1	Закрепление отсутствует

					ний)		
н1183у	-	-	584407.22	1337963.57	Метод спутниковых геодезических измерений (определений)	0.1	Закрепление отсутствует
н1184у	-	-	584409.54	1337961.42	Метод спутниковых геодезических измерений (определений)	0.1	Закрепление отсутствует
н1176у	-	-	584437.84	1337986.06	Метод спутниковых геодезических измерений (определений)	0.1	Закрепление отсутствует

2. Сведения о частях границ уточняемого земельного участка с кадастровым номером 04:05:070102:201:

Обозначение части границ		Горизонтальное проложение (S), м	Описание прохождения части границ	Сведения о согласовании местоположения границ (согласовано/спорное)
от т.	до т.			
1	2	3	4	5
н1176у	н1177у	8.94	-	Согласовано
н1177у	н1178у	6.35	-	Согласовано
н1178у	н1179у	15.01	-	Согласовано
н1179у	н1180у	56.46	-	Согласовано
н1180у	н1181у	12.44	-	Согласовано
н1181у	н1182у	1.78	-	Согласовано
н1182у	н1183у	3.51	-	Согласовано
н1183у	н1184у	3.16	-	Согласовано
н1184у	н1176у	37.52	-	Согласовано

3. Сведения о характеристиках уточняемого земельного участка с кадастровым номером 04:05:070102:201 :

N	Наименование характеристики земельного участка	Значение

п/п		характеристики
1	2	3
1.	Адрес земельного участка	
1.1.	Сведения о местоположении земельного участка (при отсутствии адреса) в структурированном в соответствии с федеральной информационной адресной системой виде	Российская Федерация, Республика Алтай, Чемальский район, с. Чемал, ул. Подгорная, д. 22, кв. 2
1.2.	Дополнительные сведения о местоположении земельного участка	-
2.	Площадь земельного участка ± величина погрешности определения (вычисления) площади (Р ± ∆Р), $м^2$	933 ± 11 кв.м
3.	Формула, примененная для вычисления предельной погрешности определения площади земельного участка, с подставленными значениями и итоговые (вычисленные) значения (∆Р), $м^2$	ΔР = 3,5 * 0.10000 * √933 = 11
4.	Площадь земельного участка согласно сведениям Единого государственного реестра недвижимости (Ркад), $м^2$	820
5.	Оценка расхождения Р и Ркад (Р - Ркад), $м^2$	113
6.	Предельные минимальный и максимальный размеры земельного участка (Рмин и Рмакс), $м^2$	750 1200
7.	Вид (виды) разрешенного использования	-
7.1.	Дополнительные сведения об использовании земельного участка	Для ведения личного подсобного хозяйства
8.	Кадастровый или иной государственный учетный номер (инвентарный) здания, сооружения, объекта незавершенного строительства, расположенного на земельном участке	-
9.	Сведения о земельных участках (землях общего пользования, территории общего пользования), посредством которых обеспечивается доступ	Земли общего пользования
10.	Иные сведения	-

4. Пояснения к сведениям об уточняемом земельном участке с кадастровым номером 04:05:070102:201:

1.	

1. Сведения о характерных точках границ уточняемого земельного участка с кадастровым номером 04:05:070102:203 :

Система координат МСК-04, зона 1 **Зона N** 1

Обозначение характерных точек границ	Координаты, м		Метод определения координат	Формулы, примененные для расчета средней квадратической погрешности определения координат	Описание закрепления точки
	содержатся в Едином государственном реестре недвижимости	определены в результате выполнения комплексных кадастровых работ			

	X	Y	X	Y		характерных точек (M_t), с подставленными в такие формулы значениями и итоговые (вычисленные) значения Mt, м	
1	2	3	4	5	6	7	8
внешний контур							
н1265у	-	-	584413.20	1338085.45	Метод спутниковых геодезических измерений (определений)	0.1	Закрепление отсутствует
н1266у	-	-	584417.43	1338110.61	Метод спутниковых геодезических измерений (определений)	0.1	Закрепление отсутствует
н1267у	-	-	584412.11	1338121.96	Метод спутниковых геодезических измерений (определений)	0.1	Закрепление отсутствует
н1268у	-	-	584407.42	1338119.80	Метод спутниковых геодезических измерений (определений)	0.1	Закрепление отсутствует
н1269у	-	-	584406.43	1338121.64	Метод спутниковых геодезических измерений (определений)	0.1	Закрепление отсутствует
н1270у	-	-	584382.15	1338111.21	Метод спутниковых	0.1	Закрепление отсутствует

					геодезических измерений (определений)		
н1271у	-	-	584393.16	1338087.99	Метод спутниковых геодезических измерений (определений)	0.1	Закрепление отсутствует
н1272у	-	-	584398.39	1338087.28	Метод спутниковых геодезических измерений (определений)	0.1	Закрепление отсутствует
н1273у	-	-	584399.37	1338085.20	Метод спутниковых геодезических измерений (определений)	0.1	Закрепление отсутствует
н1274у	-	-	584405.01	1338080.08	Метод спутниковых геодезических измерений (определений)	0.1	Закрепление отсутствует
н1265у	-	-	584413.20	1338085.45	Метод спутниковых геодезических измерений (определений)	0.1	Закрепление отсутствует

2. Сведения о частях границ уточняемого земельного участка с кадастровым номером 04:05:070102:203:

Обозначение части границ		Горизонтальное проложение (S), м	Описание прохождения части границ	Сведения о согласовании местоположения границ (согласовано/спорное)
от т.	до т.			
1	2	3	4	5

н1265у	н1266у	25.51	-	Согласовано
н1266у	н1267у	12.53	-	Согласовано
н1267у	н1268у	5.16	-	Согласовано
н1268у	н1269у	2.09	-	Согласовано
н1269у	н1270у	26.43	-	Согласовано
н1270у	н1271у	25.70	-	Согласовано
н1271у	н1272у	5.28	-	Согласовано
н1272у	н1273у	2.30	-	Согласовано
н1273у	н1274у	7.62	-	Согласовано
н1274у	н1265у	9.79	-	Согласовано

3. Сведения о характеристиках уточняемого земельного участка с кадастровым номером 04:05:070102:203 :

N п/п	Наименование характеристики земельного участка	Значение характеристики
1	2	3
1.	Адрес земельного участка	
1.1.	Сведения о местоположении земельного участка (при отсутствии адреса) в структурированном в соответствии с федеральной информационной адресной системой виде	Респ. Алтай, р-н Чемальский, с. Чемал, ул. Подгорная, дом 28
1.2.	Дополнительные сведения о местоположении земельного участка	-
2.	Площадь земельного участка ± величина погрешности определения (вычисления) площади (Р ± ∆Р), $м^2$	934 ± 11 кв.м
3.	Формула, примененная для вычисления предельной погрешности определения площади земельного участка, с подставленными значениями и итоговые (вычисленные) значения (∆Р), $м^2$	∆Р = 3,5 * 0.10000 * √934 = 11
4.	Площадь земельного участка согласно сведениям Единого государственного реестра недвижимости (Ркад), $м^2$	878
5.	Оценка расхождения Р и Ркад (Р - Ркад), $м^2$	56
6.	Предельные минимальный и максимальный размеры земельного участка (Рмин и Рмакс), $м^2$	750 1200
7.	Вид (виды) разрешенного использования	-
7.1.	Дополнительные сведения об использовании земельного участка	Для ведения личного подсобного хозяйства
8.	Кадастровый или иной государственный учетный номер (инвентарный) здания, сооружения, объекта незавершенного строительства, расположенного на земельном участке	-
9.	Сведения о земельных участках (землях общего пользования, территории общего пользования), посредством которых обеспечивается доступ	Земли общего пользования

10.	Иные сведения	-

4. Пояснения к сведениям об уточняемом земельном участке с кадастровым номером 04:05:070102:203:

1.	

1. Сведения о характерных точках границ уточняемого земельного участка с кадастровым номером 04:05:070102:211 :

Система координат МСК-04, зона 1 **Зона N** 1

Обозначение характерных точек границ	Координаты, м				Метод определения координат	Формулы, примененные для расчета средней квадратической погрешности определения координат характерных точек (M_t), с подставленными в такие формулы значениями и итоговые (вычисленные) значения Mt, м	Описание закрепления точки
	содержатся в Едином государственном реестре недвижимости		определены в результате выполнения комплексных кадастровых работ				
	X	Y	X	Y			
1	2	3	4	5	6	7	8
внешний контур 1							
н550у	-	-	585460.38	1337325.85	Метод спутниковых геодезических измерений (определений)	0.1	Закрепление отсутствует
н551у	-	-	585471.81	1337354.91	Метод спутниковых геодезических измерений (определений)	0.1	Закрепление отсутствует
н552у	-	-	585406.98	1337381.90	Метод спутниковых геодезических измерений (определений)	0.1	Закрепление отсутствует
н553у	-	-	585401.96	1337368.94	Метод спутниковых	0.1	Закрепление отсутствует

					геодезических измерений (определений)		
н554у	-	-	585394.83	1337348.23	Метод спутниковых геодезических измерений (определений)	0.1	Закрепление отсутствует
н555у	-	-	585400.57	1337345.80	Метод спутниковых геодезических измерений (определений)	0.1	Закрепление отсутствует
н556у	-	-	585418.82	1337338.32	Метод спутниковых геодезических измерений (определений)	0.1	Закрепление отсутствует
н557у	-	-	585458.15	1337322.77	Метод спутниковых геодезических измерений (определений)	0.1	Закрепление отсутствует
н558у	-	-	585459.50	1337326.22	Метод спутниковых геодезических измерений (определений)	0.1	Закрепление отсутствует
н550у	-	-	585460.38	1337325.85	Метод спутниковых геодезических измерений (определений)	0.1	Закрепление отсутствует
2. Сведения о частях границ уточняемого земельного участка с кадастровым номером							

04:05:070102:211:				
Обозначение части границ		Горизонтальное проложение (S), м	Описание прохождения части границ	Сведения о согласовании местоположения границ (согласовано/спорное)
от т.	до т.			
1	2	3	4	5
н550у	н551у	31.23	-	Согласовано
н551у	н552у	70.22	-	Согласовано
н552у	н553у	13.90	-	Согласовано
н553у	н554у	21.90	-	Согласовано
н554у	н555у	6.23	-	Согласовано
н555у	н556у	19.72	-	Согласовано
н556у	н557у	42.29	-	Согласовано
н557у	н558у	3.70	-	Согласовано
н558у	н550у	0.95	-	Согласовано

3. Сведения о характеристиках уточняемого земельного участка с кадастровым номером 04:05:070102:211 :

N п/п	Наименование характеристики земельного участка	Значение характеристики
1	2	3
1.	Адрес земельного участка	
1.1.	Сведения о местоположении земельного участка (при отсутствии адреса) в структурированном в соответствии с федеральной информационной адресной системой виде	Респ. Алтай, р-н Чемальский, с. Чемал, ул. Чорос-Гуркина, дом 3
1.2.	Дополнительные сведения о местоположении земельного участка	-
2.	Площадь земельного участка ± величина погрешности определения (вычисления) площади (Р ± ∆Р), $м^2$	2475 ± 17 кв.м
3.	Формула, примененная для вычисления предельной погрешности определения площади земельного участка, с подставленными значениями и итоговые (вычисленные) значения (∆Р), $м^2$	ΔР = 3,5 * 0.10000 * √2475 = 17
4.	Площадь земельного участка согласно сведениям Единого государственного реестра недвижимости (Ркад), $м^2$	2503
5.	Оценка расхождения Р и Ркад (Р - Ркад), $м^2$	-28
6.	Предельные минимальный и максимальный размеры земельного участка (Рмин и Рмакс), $м^2$	750 1200
7.	Вид (виды) разрешенного использования	-
7.1.	Дополнительные сведения об использовании земельного участка	Для ведения личного

		подсобного хозяйства
8.	Кадастровый или иной государственный учетный номер (инвентарный) здания, сооружения, объекта незавершенного строительства, расположенного на земельном участке	-
9.	Сведения о земельных участках (землях общего пользования, территории общего пользования), посредством которых обеспечивается доступ	Земли общего пользования
10.	Иные сведения	-

4. Пояснения к сведениям об уточняемом земельном участке с кадастровым номером 04:05:070102:211:

1.	

1. Сведения о характерных точках границ уточняемого земельного участка с кадастровым номером 04:05:070102:216 :

Система координат МСК-04, зона 1 **Зона N** 1

Обозначение характерных точек границ	Координаты, м				Метод определения координат	Формулы, примененные для расчета средней квадратической погрешности определения координат характерных точек (M_t), с подставленными в такие формулы значениями и итоговые (вычисленные) значения Mt, м	Описание закрепления точки
	содержатся в Едином государственном реестре недвижимости		определены в результате выполнения комплексных кадастровых работ				
	X	Y	X	Y			
1	2	3	4	5	6	7	8
внешний контур							
н787у	-	-	585001.76	1337236.16	Метод спутниковых геодезических измерений (определений)	0.1	Закрепление отсутствует
н788у	-	-	585005.67	1337247.62	Метод спутниковых геодезических измерений (определений)	0.1	Закрепление отсутствует
н789у	-	-	585007.56	1337255.66	Метод спутников	0.1	Закрепление отсутствует

					ых геодезических измерений (определений)		
н790у	-	-	585012.23	1337257.33	Метод спутниковых геодезических измерений (определений)	0.1	Закрепление отсутствует
н791у	-	-	585016.18	1337264.47	Метод спутниковых геодезических измерений (определений)	0.1	Закрепление отсутствует
н792у	-	-	585010.01	1337267.26	Метод спутниковых геодезических измерений (определений)	0.1	Закрепление отсутствует
н793у	-	-	585000.51	1337266.97	Метод спутниковых геодезических измерений (определений)	0.1	Закрепление отсутствует
н794у	-	-	584974.60	1337274.71	Метод спутниковых геодезических измерений (определений)	0.1	Закрепление отсутствует
н795у	-	-	584970.02	1337275.15	Метод спутниковых геодезических измерений (определений)	0.1	Закрепление отсутствует

н796у	-	-	584952.10	1337274.12	Метод спутниковых геодезических измерений (определений)	0.1	Закрепление отсутствует
н797у	-	-	584949.56	1337287.49	Метод спутниковых геодезических измерений (определений)	0.1	Закрепление отсутствует
н798у	-	-	584940.43	1337288.40	Метод спутниковых геодезических измерений (определений)	0.1	Закрепление отсутствует
н799у	-	-	584940.10	1337275.00	Метод спутниковых геодезических измерений (определений)	0.1	Закрепление отсутствует
н800у	-	-	584968.12	1337252.82	Метод спутниковых геодезических измерений (определений)	0.1	Закрепление отсутствует
н801у	-	-	584965.10	1337236.79	Метод спутниковых геодезических измерений (определений)	0.1	Закрепление отсутствует
н802у	-	-	584990.57	1337236.51	Метод спутниковых геодезических измерений (определе	0.1	Закрепление отсутствует

					ний)		
н803у	-	-	584996.49	1337235.81	Метод спутниковых геодезических измерений (определений)	0.1	Закрепление отсутствует
н787у	-	-	585001.76	1337236.16	Метод спутниковых геодезических измерений (определений)	0.1	Закрепление отсутствует

2. Сведения о частях границ уточняемого земельного участка с кадастровым номером 04:05:070102:216:

Обозначение части границ		Горизонтальное проложение (S), м	Описание прохождения части границ	Сведения о согласовании местоположения границ (согласовано/спорное)
от т.	до т.			
1	2	3	4	5
н787у	н788у	12.11	-	Согласовано
н788у	н789у	8.26	-	Согласовано
н789у	н790у	4.96	-	Согласовано
н790у	н791у	8.16	-	Согласовано
н791у	н792у	6.77	-	Согласовано
н792у	н793у	9.50	-	Согласовано
н793у	н794у	27.04	-	Согласовано
н794у	н795у	4.60	-	Согласовано
н795у	н796у	17.95	-	Согласовано
н796у	н797у	13.61	-	Согласовано
н797у	н798у	9.18	-	Согласовано
н798у	н799у	13.40	-	Согласовано
н799у	н800у	35.74	-	Согласовано
н800у	н801у	16.31	-	Согласовано
н801у	н802у	25.47	-	Согласовано
н802у	н803у	5.96	-	Согласовано

н803у	н787у	5.28	-	Согласовано

3. Сведения о характеристиках уточняемого земельного участка с кадастровым номером 04:05:070102:216 :

N п/п	Наименование характеристики земельного участка	Значение характеристики
1	2	3
1.	Адрес земельного участка	
1.1.	Сведения о местоположении земельного участка (при отсутствии адреса) в структурированном в соответствии с федеральной информационной адресной системой виде	Респ. Алтай, р-н Чемальский, с. Чемал, ул. Пчелкина, дом 51
1.2.	Дополнительные сведения о местоположении земельного участка	-
2.	Площадь земельного участка ± величина погрешности определения (вычисления) площади (Р ± ∆Р), $м^2$	1837 ± 15 кв.м
3.	Формула, примененная для вычисления предельной погрешности определения площади земельного участка, с подставленными значениями и итоговые (вычисленные) значения (∆Р), $м^2$	ΔР = 3,5 * 0.10000 * √1837 = 15
4.	Площадь земельного участка согласно сведениям Единого государственного реестра недвижимости (Ркад), $м^2$	1420
5.	Оценка расхождения Р и Ркад (Р - Ркад), $м^2$	417
6.	Предельные минимальный и максимальный размеры земельного участка (Рмин и Рмакс), $м^2$	750 1200
7.	Вид (виды) разрешенного использования	-
7.1.	Дополнительные сведения об использовании земельного участка	Для ведения личного подсобного хозяйства
8.	Кадастровый или иной государственный учетный номер (инвентарный) здания, сооружения, объекта незавершенного строительства, расположенного на земельном участке	-
9.	Сведения о земельных участках (землях общего пользования, территории общего пользования), посредством которых обеспечивается доступ	Земли общего пользования
10.	Иные сведения	-

4. Пояснения к сведениям об уточняемом земельном участке с кадастровым номером 04:05:070102:216:

1.	

1. Сведения о характерных точках границ уточняемого земельного участка с кадастровым номером 04:05:070102:220 :

Система координат МСК-04, зона 1 **Зона N** 1

Обозначение характерных точек	Координаты, м		Метод определения координат	Формулы, примененные для расчета средней квадратической	Описание закрепления точки
	содержатся в Едином государственном	определены в результате выполнения			

границ	реестре недвижимости		комплексных кадастровых работ			погрешности определения координат характерных точек (M_t), с подставленными в такие формулы значениями и итоговые (вычисленные) значения Mt, м	
	X	Y	X	Y			
1	2	3	4	5	6	7	8
внешний контур							
н121у	-	-	584377.96	1337957.26	Метод спутниковых геодезических измерений (определений)	0.1	Закрепление отсутствует
н122у	-	-	584382.04	1337961.27	Метод спутниковых геодезических измерений (определений)	0.1	Закрепление отсутствует
н123у	-	-	584380.77	1337962.62	Метод спутниковых геодезических измерений (определений)	0.1	Закрепление отсутствует
н124у	-	-	584384.83	1337966.16	Метод спутниковых геодезических измерений (определений)	0.1	Закрепление отсутствует
н125у	-	-	584386.22	1337966.42	Метод спутниковых геодезических измерений (определений)	0.1	Закрепление отсутствует

н126у	-	-	584394.71	1337974.13	Метод спутниковых геодезических измерений (определений)	0.1	Закрепление отсутствует
н127у	-	-	584379.62	1337993.04	Метод спутниковых геодезических измерений (определений)	0.1	Закрепление отсутствует
н128у	-	-	584355.48	1337963.63	Метод спутниковых геодезических измерений (определений)	0.1	Закрепление отсутствует
н129у	-	-	584346.32	1337950.49	Метод спутниковых геодезических измерений (определений)	0.1	Закрепление отсутствует
н130у	-	-	584347.53	1337941.27	Метод спутниковых геодезических измерений (определений)	0.1	Закрепление отсутствует
н131у	-	-	584365.13	1337947.77	Метод спутниковых геодезических измерений (определений)	0.1	Закрепление отсутствует
н121у	-	-	584377.96	1337957.26	Метод спутниковых геодезических измерений (определе	0.1	Закрепление отсутствует

					ний)		

2. Сведения о частях границ уточняемого земельного участка с кадастровым номером 04:05:070102:220:

Обозначение части границ		Горизонтальное проложение (S), м	Описание прохождения части границ	Сведения о согласовании местоположения границ (согласовано/спорное)
от т.	до т.			
1	2	3	4	5
н121у	н122у	5.72	-	Согласовано
н122у	н123у	1.85	-	Согласовано
н123у	н124у	5.39	-	Согласовано
н124у	н125у	1.41	-	Согласовано
н125у	н126у	11.47	-	Согласовано
н126у	н127у	24.19	-	Согласовано
н127у	н128у	38.05	-	Согласовано
н128у	н129у	16.02	-	Согласовано
н129у	н130у	9.30	-	Согласовано
н130у	н131у	18.76	-	Согласовано
н131у	н121у	15.96	-	Согласовано

3. Сведения о характеристиках уточняемого земельного участка с кадастровым номером 04:05:070102:220 :

N п/п	Наименование характеристики земельного участка	Значение характеристики
1	2	3
1.	Адрес земельного участка	
1.1.	Сведения о местоположении земельного участка (при отсутствии адреса) в структурированном в соответствии с федеральной информационной адресной системой виде	Респ. Алтай, р-н Чемальский, с. Чемал, ул. Луговая, дом 5, кв. 2
1.2.	Дополнительные сведения о местоположении земельного участка	-
2.	Площадь земельного участка ± величина погрешности определения (вычисления) площади (Р ± ∆Р), $м^2$	1049 ± 11 кв.м
3.	Формула, примененная для вычисления предельной погрешности определения площади земельного участка, с подставленными значениями и итоговые (вычисленные) значения (∆Р), $м^2$	ΔР = 3,5 * 0.10000 * √1049 = 11
4.	Площадь земельного участка согласно сведениям Единого государственного реестра недвижимости (Ркад), $м^2$	1090
5.	Оценка расхождения Р и Ркад (Р - Ркад), $м^2$	-41

6.	Предельные минимальный и максимальный размеры земельного участка (Рмин и Рмакс), $м^2$	750 1200
7.	Вид (виды) разрешенного использования	-
7.1.	Дополнительные сведения об использовании земельного участка	Для ведения личного подсобного хозяйства
8.	Кадастровый или иной государственный учетный номер (инвентарный) здания, сооружения, объекта незавершенного строительства, расположенного на земельном участке	-
9.	Сведения о земельных участках (землях общего пользования, территории общего пользования), посредством которых обеспечивается доступ	Земли общего пользования
10.	Иные сведения	-

4. Пояснения к сведениям об уточняемом земельном участке с кадастровым номером 04:05:070102:220:

1.	

1. Сведения о характерных точках границ уточняемого земельного участка с кадастровым номером 04:05:070102:228 :

Система координат МСК-04, зона 1 **Зона N** 1

Обозначение характерных точек границ	Координаты, м				Метод определения координат	Формулы, примененные для расчета средней квадратической погрешности определения координат характерных точек (M_t), с подставленными в такие формулы значениями и итоговые (вычисленные) значения Mt, м	Описание закрепления точки
	содержатся в Едином государственном реестре недвижимости		определены в результате выполнения комплексных кадастровых работ				
	X	Y	X	Y			
1	2	3	4	5	6	7	8
внешний контур							
н1025у	-	-	585156.96	1337336.89	Метод спутниковых геодезических измерений (определений)	0.1	Закрепление отсутствует
н1026у	-	-	585161.66	1337343.11	Метод спутниковых геодезических	0.1	Закрепление отсутствует

					измерений (определений)		
н1027у	-	-	585139.10	1337363.60	Метод спутниковых геодезических измерений (определений)	0.1	Закрепление отсутствует
н1028у	-	-	585123.33	1337346.48	Метод спутниковых геодезических измерений (определений)	0.1	Закрепление отсутствует
н1029у	-	-	585107.15	1337330.05	Метод спутниковых геодезических измерений (определений)	0.1	Закрепление отсутствует
н1030у	-	-	585125.00	1337311.60	Метод спутниковых геодезических измерений (определений)	0.1	Закрепление отсутствует
н1031у	-	-	585128.62	1337309.46	Метод спутниковых геодезических измерений (определений)	0.1	Закрепление отсутствует
н1032у	-	-	585133.34	1337310.38	Метод спутниковых геодезических измерений (определений)	0.1	Закрепление отсутствует
н1025у	-	-	585156.96	1337336.89	Метод спутниковых	0.1	Закрепление отсутствует

					геодезических измерений (определений)		

2. Сведения о частях границ уточняемого земельного участка с кадастровым номером 04:05:070102:228:

Обозначение части границ		Горизонтальное проложение (S), м	Описание прохождения части границ	Сведения о согласовании местоположения границ (согласовано/спорное)
от т.	до т.			
1	2	3	4	5
н1025у	н1026у	7.80	-	Согласовано
н1026у	н1027у	30.48	-	Согласовано
н1027у	н1028у	23.28	-	Согласовано
н1028у	н1029у	23.06	-	Согласовано
н1029у	н1030у	25.67	-	Согласовано
н1030у	н1031у	4.21	-	Согласовано
н1031у	н1032у	4.81	-	Согласовано
н1032у	н1025у	35.51	-	Согласовано

3. Сведения о характеристиках уточняемого земельного участка с кадастровым номером 04:05:070102:228 :

N п/п	Наименование характеристики земельного участка	Значение характеристики
1	2	3
1.	Адрес земельного участка	
1.1.	Сведения о местоположении земельного участка (при отсутствии адреса) в структурированном в соответствии с федеральной информационной адресной системой виде	Республика Алтай, Чемальский район, с. Чемал, ул. Новая, д. 15
1.2.	Дополнительные сведения о местоположении земельного участка	-
2.	Площадь земельного участка ± величина погрешности определения (вычисления) площади (Р ± ∆Р), $м^2$	1488 ± 14 кв.м
3.	Формула, примененная для вычисления предельной погрешности определения площади земельного участка, с подставленными значениями и итоговые (вычисленные) значения (∆Р), $м^2$	ΔР = 3,5 * 0.10000 * √1488 = 14
4.	Площадь земельного участка согласно сведениям Единого государственного реестра недвижимости (Ркад), $м^2$	1517
5.	Оценка расхождения Р и Ркад (Р - Ркад), $м^2$	-29
6.	Предельные минимальный и максимальный размеры земельного участка (Рмин и Рмакс), $м^2$	750 1200

7.	Вид (виды) разрешенного использования	-
7.1.	Дополнительные сведения об использовании земельного участка	Для ведения личного подсобного хозяйства
8.	Кадастровый или иной государственный учетный номер (инвентарный) здания, сооружения, объекта незавершенного строительства, расположенного на земельном участке	-
9.	Сведения о земельных участках (землях общего пользования, территории общего пользования), посредством которых обеспечивается доступ	Земли общего пользования
10.	Иные сведения	-

4. Пояснения к сведениям об уточняемом земельном участке с кадастровым номером 04:05:070102:228:

1.	

1. Сведения о характерных точках границ уточняемого земельного участка с кадастровым номером 04:05:070102:229 :

Система координат 04.1 **Зона N** 1

Обозначение характерных точек границ	Координаты, м				Метод определения координат	Формулы, примененные для расчета средней квадратической погрешности определения координат характерных точек (M_t), с подставленными в такие формулы значениями и итоговые (вычисленные) значения Mt, м	Описание закрепления точки
	содержатся в Едином государственном реестре недвижимости		определены в результате выполнения комплексных кадастровых работ				
	X	Y	X	Y			
1	2	3	4	5	6	7	8
внешний контур 1							
н1507у	-	-	585813.87	1337225.42	Метод спутниковых геодезических измерений (определений)	0.1	Закрепление отсутствует
н1508у	-	-	585827.01	1337258.52	Метод спутниковых геодезических измерений (определений)	0.1	Закрепление отсутствует

н1509у	-	-	585822.37	1337260.43	Метод спутниковых геодезических измерений (определений)	0.1	Закрепление отсутствует
н1510у	-	-	585822.32	1337261.23	Метод спутниковых геодезических измерений (определений)	0.1	Закрепление отсутствует
н1511у	-	-	585792.58	1337273.23	Метод спутниковых геодезических измерений (определений)	0.1	Закрепление отсутствует
н1512у	-	-	585792.07	1337272.11	Метод спутниковых геодезических измерений (определений)	0.1	Закрепление отсутствует
н1513у	-	-	585777.85	1337241.27	Метод спутниковых геодезических измерений (определений)	0.1	Закрепление отсутствует
н1507у	-	-	585813.87	1337225.42	Метод спутниковых геодезических измерений (определений)	0.1	Закрепление отсутствует

2. Сведения о частях границ уточняемого земельного участка с кадастровым номером 04:05:070102:229:

Обозначение части границ		Горизонтальное проложение (S), м	Описание прохождения части границ	Сведения о согласовании местоположения границ
от т.	до т.			

				(согласовано/спорное)
1	2	3	4	5
н1507у	н1508у	35.61	-	Согласовано
н1508у	н1509у	5.02	-	Согласовано
н1509у	н1510у	0.80	-	Согласовано
н1510у	н1511у	32.07	-	Согласовано
н1511у	н1512у	1.23	-	Согласовано
н1512у	н1513у	33.96	-	Согласовано
н1513у	н1507у	39.35	-	Согласовано

3. Сведения о характеристиках уточняемого земельного участка с кадастровым номером 04:05:070102:229 :

N п/п	Наименование характеристики земельного участка	Значение характеристики
1	2	3
1.	Адрес земельного участка	
1.1.	Сведения о местоположении земельного участка (при отсутствии адреса) в структурированном в соответствии с федеральной информационной адресной системой виде	Респ. Алтай, р-н Чемальский, с. Чемал, ул. Чорос-Гуркина, дом 24
1.2.	Дополнительные сведения о местоположении земельного участка	-
2.	Площадь земельного участка ± величина погрешности определения (вычисления) площади (Р ± ∆Р), $м^2$	1369 ± 13 кв.м
3.	Формула, примененная для вычисления предельной погрешности определения площади земельного участка, с подставленными значениями и итоговые (вычисленные) значения (∆Р), $м^2$	ΔР = 3,5 * 0.10000 * √1369 = 13
4.	Площадь земельного участка согласно сведениям Единого государственного реестра недвижимости (Ркад), $м^2$	1323
5.	Оценка расхождения Р и Ркад (Р - Ркад), $м^2$	46
6.	Предельные минимальный и максимальный размеры земельного участка (Рмин и Рмакс), $м^2$	750 1200
7.	Вид (виды) разрешенного использования	-
7.1.	Дополнительные сведения об использовании земельного участка	Для ведения личного подсобного хозяйства
8.	Кадастровый или иной государственный учетный номер (инвентарный) здания, сооружения, объекта незавершенного строительства, расположенного на земельном участке	-
9.	Сведения о земельных участках (землях общего пользования, территории общего пользования), посредством которых обеспечивается доступ	Земли общего пользования

10.	Иные сведения	-

4. Пояснения к сведениям об уточняемом земельном участке с кадастровым номером 04:05:070102:229:

1.	

1. Сведения о характерных точках границ уточняемого земельного участка с кадастровым номером 04:05:070102:230 :

Система координат МСК-04, зона 1 **Зона N** 1

Обозначение характерных точек границ	Координаты, м				Метод определения координат	Формулы, примененные для расчета средней квадратической погрешности определения координат характерных точек (M_t), с подставленными в такие формулы значениями и итоговые (вычисленные) значения Mt, м	Описание закрепления точки
	содержатся в Едином государственном реестре недвижимости		определены в результате выполнения комплексных кадастровых работ				
	X	Y	X	Y			
1	2	3	4	5	6	7	8
внешний контур							
н439у	-	-	584654.77	1337726.18	Метод спутниковых геодезических измерений (определений)	0.1	Закрепление отсутствует
н440у	-	-	584650.33	1337730.14	Метод спутниковых геодезических измерений (определений)	0.1	Закрепление отсутствует
н441у	-	-	584645.61	1337736.15	Метод спутниковых геодезических измерений (определений)	0.1	Закрепление отсутствует
н442у	-	-	584643.54	1337739.05	Метод спутниковых	0.1	Закрепление отсутствует

					геодезических измерений (определений)		
н443у	-	-	584625.89	1337724.35	Метод спутниковых геодезических измерений (определений)	0.1	Закрепление отсутствует
н444у	-	-	584636.47	1337712.79	Метод спутниковых геодезических измерений (определений)	0.1	Закрепление отсутствует
н439у	-	-	584654.77	1337726.18	Метод спутниковых геодезических измерений (определений)	0.1	Закрепление отсутствует

2. Сведения о частях границ уточняемого земельного участка с кадастровым номером 04:05:070102:230:

Обозначение части границ		Горизонтальное проложение (S), м	Описание прохождения части границ	Сведения о согласовании местоположения границ (согласовано/спорное)
от т.	до т.			
1	2	3	4	5
н439у	н440у	5.95	-	Согласовано
н440у	н441у	7.64	-	Согласовано
н441у	н442у	3.56	-	Согласовано
н442у	н443у	22.97	-	Согласовано
н443у	н444у	15.67	-	Согласовано
н444у	н439у	22.68	-	Согласовано

3. Сведения о характеристиках уточняемого земельного участка с кадастровым номером 04:05:070102:230 :

N п/п	Наименование характеристики земельного участка	Значение характеристики

1	2	3
1.	Адрес земельного участка	
1.1.	Сведения о местоположении земельного участка (при отсутствии адреса) в структурированном в соответствии с федеральной информационной адресной системой виде	Республика Алтай, Чемальский район, с Чемал, ул Дворникова, д 45, кв 1
1.2.	Дополнительные сведения о местоположении земельного участка	-
2.	Площадь земельного участка ± величина погрешности определения (вычисления) площади (Р ± ΔР), $м^2$	366 ± 7 кв.м
3.	Формула, примененная для вычисления предельной погрешности определения площади земельного участка, с подставленными значениями и итоговые (вычисленные) значения (ΔР), $м^2$	ΔР = 3,5 * 0.10000 * √366 = 7
4.	Площадь земельного участка согласно сведениям Единого государственного реестра недвижимости (Ркад), $м^2$	382
5.	Оценка расхождения Р и Ркад (Р - Ркад), $м^2$	-16
6.	Предельные минимальный и максимальный размеры земельного участка (Рмин и Рмакс), $м^2$	- -
7.	Вид (виды) разрешенного использования	-
7.1.	Дополнительные сведения об использовании земельного участка	Для общественно - деловых целей
8.	Кадастровый или иной государственный учетный номер (инвентарный) здания, сооружения, объекта незавершенного строительства, расположенного на земельном участке	-
9.	Сведения о земельных участках (землях общего пользования, территории общего пользования), посредством которых обеспечивается доступ	Земли общего пользования
10.	Иные сведения	-

4. Пояснения к сведениям об уточняемом земельном участке с кадастровым номером 04:05:070102:230:

1.	

1. Сведения о характерных точках границ уточняемого земельного участка с кадастровым номером 04:05:070102:236 :

Система координат 04.1 **Зона N 1**

Обозначение характерных точек границ	Координаты, м				Метод определения координат	Формулы, примененные для расчета средней квадратической погрешности определения координат характерных точек (M_t), с подставленными в такие формулы	Описание закрепления точки
	содержатся в Едином государственном реестре недвижимости		определены в результате выполнения комплексных кадастровых работ				
	X	Y	X	Y			

						значениями и итоговые (вычисленные) значения Mt, м	
1	2	3	4	5	6	7	8
внешний контур 1							
н248у	-	-	584763.21	1337416.32	Метод спутниковых геодезических измерений (определений)	0.1	Закрепление отсутствует
н249у	-	-	584770.10	1337418.64	Метод спутниковых геодезических измерений (определений)	0.1	Закрепление отсутствует
н250у	-	-	584757.74	1337440.30	Метод спутниковых геодезических измерений (определений)	0.1	Закрепление отсутствует
н251у	-	-	584752.20	1337445.93	Метод спутниковых геодезических измерений (определений)	0.1	Закрепление отсутствует
н252у	-	-	584741.34	1337457.69	Метод спутниковых геодезических измерений (определений)	0.1	Закрепление отсутствует
н253у	-	-	584737.42	1337454.10	Метод спутниковых геодезических измерений (определе	0.1	Закрепление отсутствует

					ний)		
н254у	-	-	584737.15	1337453.86	Метод спутниковых геодезических измерений (определений)	0.1	Закрепление отсутствует
н255у	-	-	584736.37	1337454.60	Метод спутниковых геодезических измерений (определений)	0.1	Закрепление отсутствует
н256у	-	-	584706.88	1337431.71	Метод спутниковых геодезических измерений (определений)	0.1	Закрепление отсутствует
н257у	-	-	584717.10	1337409.68	Метод спутниковых геодезических измерений (определений)	0.1	Закрепление отсутствует
н258у	-	-	584722.80	1337402.07	Метод спутниковых геодезических измерений (определений)	0.1	Закрепление отсутствует
н259у	-	-	584734.84	1337407.99	Метод спутниковых геодезических измерений (определений)	0.1	Закрепление отсутствует
н260у	-	-	584747.51	1337415.45	Метод спутниковых геодезических	0.1	Закрепление отсутствует

					измерений (определений)		
н261у	-	-	584751.60	1337408.67	Метод спутниковых геодезических измерений (определений)	0.1	Закрепление отсутствует
н248у	-	-	584763.21	1337416.32	Метод спутниковых геодезических измерений (определений)	0.1	Закрепление отсутствует

2. Сведения о частях границ уточняемого земельного участка с кадастровым номером 04:05:070102:236:

Обозначение части границ		Горизонтальное проложение (S), м	Описание прохождения части границ	Сведения о согласовании местоположения границ (согласовано/спорное)
от т.	до т.			
1	2	3	4	5
н248у	н249у	7.27	-	Согласовано
н249у	н250у	24.94	-	Согласовано
н250у	н251у	7.90	-	Согласовано
н251у	н252у	16.01	-	Согласовано
н252у	н253у	5.32	-	Согласовано
н253у	н254у	0.36	-	Согласовано
н254у	н255у	1.08	-	Согласовано
н255у	н256у	37.33	-	Согласовано
н256у	н257у	24.29	-	Согласовано
н257у	н258у	9.51	-	Согласовано
н258у	н259у	13.42	-	Согласовано
н259у	н260у	14.70	-	Согласовано
н260у	н261у	7.92	-	Согласовано
н261у	н248у	13.90	-	Согласовано

3. Сведения о характеристиках уточняемого земельного участка с кадастровым номером 04:05:070102:236 :

N п/п	Наименование характеристики земельного участка	Значение характеристики
1	2	3
1.	Адрес земельного участка	
1.1.	Сведения о местоположении земельного участка (при отсутствии адреса) в структурированном в соответствии с федеральной информационной адресной системой виде	Республика Алтай, Чемальский район, с Чемал, ул Партизанская, д 16
1.2.	Дополнительные сведения о местоположении земельного участка	-
2.	Площадь земельного участка ± величина погрешности определения (вычисления) площади (Р ± ∆Р), $м^2$	1946 ± 15 кв.м
3.	Формула, примененная для вычисления предельной погрешности определения площади земельного участка, с подставленными значениями и итоговые (вычисленные) значения (∆Р), $м^2$	ΔР = 3,5 * 0.10000 * √1946 = 15
4.	Площадь земельного участка согласно сведениям Единого государственного реестра недвижимости (Ркад), $м^2$	1670
5.	Оценка расхождения Р и Ркад (Р - Ркад), $м^2$	276
6.	Предельные минимальный и максимальный размеры земельного участка (Рмин и Рмакс), $м^2$	750 1200
7.	Вид (виды) разрешенного использования	-
7.1.	Дополнительные сведения об использовании земельного участка	Для ведения личного подсобного хозяйства
8.	Кадастровый или иной государственный учетный номер (инвентарный) здания, сооружения, объекта незавершенного строительства, расположенного на земельном участке	-
9.	Сведения о земельных участках (землях общего пользования, территории общего пользования), посредством которых обеспечивается доступ	Земли общего пользования
10.	Иные сведения	-

4. Пояснения к сведениям об уточняемом земельном участке с кадастровым номером 04:05:070102:236:

1.	

1. Сведения о характерных точках границ уточняемого земельного участка с кадастровым номером 04:05:070102:239 :

Система координат МСК-04, зона 1 **Зона N** 1

Обозначение характерных точек границ	Координаты, м		Метод определения координат	Формулы, примененные для расчета средней квадратической погрешности определения координат	Описание закрепления точки
	содержатся в Едином государственном реестре недвижимости	определены в результате выполнения комплексных кадастровых работ			

	X	Y	X	Y		характерных точек (M_t), с подставленными в такие формулы значениями и итоговые (вычисленные) значения Mt, м	
1	2	3	4	5	6	7	8
внешний контур							
н1778у	-	-	585835.29	1337080.74	Метод спутниковых геодезических измерений (определений)	0.1	Закрепление отсутствует
н1779у	-	-	585846.91	1337108.38	Метод спутниковых геодезических измерений (определений)	0.1	Закрепление отсутствует
н1780у	-	-	585823.48	1337117.61	Метод спутниковых геодезических измерений (определений)	0.1	Закрепление отсутствует
н1781у	-	-	585810.13	1337087.12	Метод спутниковых геодезических измерений (определений)	0.1	Закрепление отсутствует
н1782у	-	-	585816.56	1337084.43	Метод спутниковых геодезических измерений (определений)	0.1	Закрепление отсутствует
н1783у	-	-	585818.95	1337087.83	Метод спутниковых	0.1	Закрепление отсутствует

					геодезических измерений (определений)		
н1778у	-	-	585835.29	1337080.74	Метод спутниковых геодезических измерений (определений)	0.1	Закрепление отсутствует

2. Сведения о частях границ уточняемого земельного участка с кадастровым номером 04:05:070102:239:

Обозначение части границ		Горизонтальное проложение (S), м	Описание прохождения части границ	Сведения о согласовании местоположения границ (согласовано/спорное)
от т.	до т.			
1	2	3	4	5
н1778у	н1779у	29.98	-	Согласовано
н1779у	н1780у	25.18	-	Согласовано
н1780у	н1781у	33.28	-	Согласовано
н1781у	н1782у	6.97	-	Согласовано
н1782у	н1783у	4.16	-	Согласовано
н1783у	н1778у	17.81	-	Согласовано

3. Сведения о характеристиках уточняемого земельного участка с кадастровым номером 04:05:070102:239 :

N п/п	Наименование характеристики земельного участка	Значение характеристики
1	2	3
1.	Адрес земельного участка	
1.1.	Сведения о местоположении земельного участка (при отсутствии адреса) в структурированном в соответствии с федеральной информационной адресной системой виде	Респ. Алтай, р-н Чемальский, с. Чемал, ул. Лесная, дом 7, квартира 2
1.2.	Дополнительные сведения о местоположении земельного участка	-
2.	Площадь земельного участка ± величина погрешности определения (вычисления) площади (Р ± ∆Р), $м^2$	781 ± 10 кв.м
3.	Формула, примененная для вычисления предельной погрешности определения площади земельного участка, с подставленными значениями и итоговые (вычисленные) значения (∆Р), $м^2$	∆Р = 3,5 * 0.10000 * √781 = 10
4.	Площадь земельного участка согласно сведениям Единого	840

	государственного реестра недвижимости (Ркад), $м^2$	
5.	Оценка расхождения Р и Ркад (Р - Ркад), $м^2$	-59
6.	Предельные минимальный и максимальный размеры земельного участка (Рмин и Рмакс), $м^2$	750 1200
7.	Вид (виды) разрешенного использования	-
7.1.	Дополнительные сведения об использовании земельного участка	Для ведения личного подсобного хозяйства
8.	Кадастровый или иной государственный учетный номер (инвентарный) здания, сооружения, объекта незавершенного строительства, расположенного на земельном участке	-
9.	Сведения о земельных участках (землях общего пользования, территории общего пользования), посредством которых обеспечивается доступ	Земли общего пользования
10.	Иные сведения	-

4. Пояснения к сведениям об уточняемом земельном участке с кадастровым номером 04:05:070102:239:

1.	

1. Сведения о характерных точках границ уточняемого земельного участка с кадастровым номером 04:05:070102:242 :

Система координат МСК-04, зона 1 **Зона N** 1

Обозначение характерных точек границ	Координаты, м				Метод определения координат	Формулы, примененные для расчета средней квадратической погрешности определения координат характерных точек (M_t), с подставленными в такие формулы значениями и итоговые (вычисленные) значения Mt, м	Описание закрепления точки
	содержатся в Едином государственном реестре недвижимости		определены в результате выполнения комплексных кадастровых работ				
	X	Y	X	Y			
1	2	3	4	5	6	7	8
внешний контур							
н211у	-	-	585885.46	1337145.10	Метод спутниковых геодезических измерений (определений)	0.1	Закрепление отсутствует
н212у	-	-	585888.	133715	Метод	0.1	Закрепление

			04	0.90	спутниковых геодезических измерений (определений)		отсутствует
н213у	-	-	585892.70	1337163.05	Метод спутниковых геодезических измерений (определений)	0.1	Закрепление отсутствует
н214у	-	-	585896.58	1337172.85	Метод спутниковых геодезических измерений (определений)	0.1	Закрепление отсутствует
н215у	-	-	585898.13	1337176.56	Метод спутниковых геодезических измерений (определений)	0.1	Закрепление отсутствует
н216у	-	-	585878.22	1337183.97	Метод спутниковых геодезических измерений (определений)	0.1	Закрепление отсутствует
н217у	-	-	585863.55	1337152.49	Метод спутниковых геодезических измерений (определений)	0.1	Закрепление отсутствует
н218у	-	-	585863.16	1337151.62	Метод спутниковых геодезических измерений (определений)	0.1	Закрепление отсутствует

н219у	-	-	585883.89	1337142.04	Метод спутниковых геодезических измерений (определений)	0.1	Закрепление отсутствует
н211у	-	-	585885.46	1337145.10	Метод спутниковых геодезических измерений (определений)	0.1	Закрепление отсутствует

2. Сведения о частях границ уточняемого земельного участка с кадастровым номером 04:05:070102:242:

Обозначение части границ		Горизонтальное проложение (S), м	Описание прохождения части границ	Сведения о согласовании местоположения границ (согласовано/спорное)
от т.	до т.			
1	2	3	4	5
н211у	н212у	6.35	-	Согласовано
н212у	н213у	13.01	-	Согласовано
н213у	н214у	10.54	-	Согласовано
н214у	н215у	4.02	-	Согласовано
н215у	н216у	21.24	-	Согласовано
н216у	н217у	34.73	-	Согласовано
н217у	н218у	0.95	-	Согласовано
н218у	н219у	22.84	-	Согласовано
н219у	н211у	3.44	-	Согласовано

3. Сведения о характеристиках уточняемого земельного участка с кадастровым номером 04:05:070102:242 :

N п/п	Наименование характеристики земельного участка	Значение характеристики
1	2	3
1.	Адрес земельного участка	
1.1.	Сведения о местоположении земельного участка (при отсутствии адреса) в структурированном в соответствии с федеральной информационной адресной системой виде	Республика Алтай, Чемальский район, с. Чемал, ул. Чорос-Гуркина, дом 25, квартира 1

1.2.	Дополнительные сведения о местоположении земельного участка	-
2.	Площадь земельного участка ± величина погрешности определения (вычисления) площади (Р ± ∆Р), $м^2$	811 ± 10 кв.м
3.	Формула, примененная для вычисления предельной погрешности определения площади земельного участка, с подставленными значениями и итоговые (вычисленные) значения (∆Р), $м^2$	∆Р = 3,5 * 0.10000 * √811 = 10
4.	Площадь земельного участка согласно сведениям Единого государственного реестра недвижимости (Ркад), $м^2$	830
5.	Оценка расхождения Р и Ркад (Р - Ркад), $м^2$	-19
6.	Предельные минимальный и максимальный размеры земельного участка (Рмин и Рмакс), $м^2$	750 1200
7.	Вид (виды) разрешенного использования	-
7.1.	Дополнительные сведения об использовании земельного участка	Для ведения личного подсобного хозяйства
8.	Кадастровый или иной государственный учетный номер (инвентарный) здания, сооружения, объекта незавершенного строительства, расположенного на земельном участке	-
9.	Сведения о земельных участках (землях общего пользования, территории общего пользования), посредством которых обеспечивается доступ	Земли общего пользования
10.	Иные сведения	-

4. Пояснения к сведениям об уточняемом земельном участке с кадастровым номером 04:05:070102:242:

1.	

1. Сведения о характерных точках границ уточняемого земельного участка с кадастровым номером 04:05:070102:243 :

Система координат МСК-04, зона 1 **Зона N** 1

Обозначение характерных точек границ	Координаты, м				Метод определения координат	Формулы, примененные для расчета средней квадратической погрешности определения координат характерных точек (M_t), с подставленными в такие формулы значениями и итоговые (вычисленные) значения Mt, м	Описание закрепления точки
	содержатся в Едином государственном реестре недвижимости		определены в результате выполнения комплексных кадастровых работ				
	X	Y	X	Y			
1	2	3	4	5	6	7	8
внешний контур							

н998у	-	-	585252.92	1337173.20	Метод спутниковых геодезических измерений (определений)	0.1	Закрепление отсутствует
н999у	-	-	585261.78	1337195.76	Метод спутниковых геодезических измерений (определений)	0.1	Закрепление отсутствует
н1000у	-	-	585261.13	1337196.11	Метод спутниковых геодезических измерений (определений)	0.1	Закрепление отсутствует
н1001у	-	-	585255.29	1337199.78	Метод спутниковых геодезических измерений (определений)	0.1	Закрепление отсутствует
н1002у	-	-	585258.39	1337205.20	Метод спутниковых геодезических измерений (определений)	0.1	Закрепление отсутствует
н1003у	-	-	585249.67	1337210.94	Метод спутниковых геодезических измерений (определений)	0.1	Закрепление отсутствует
н1004у	-	-	585257.42	1337221.42	Метод спутниковых геодезических измерений (определе	0.1	Закрепление отсутствует

					ний)		
н1005у	-	-	585253.56	1337224.67	Метод спутниковых геодезических измерений (определений)	0.1	Закрепление отсутствует
н1006у	-	-	585243.85	1337230.52	Метод спутниковых геодезических измерений (определений)	0.1	Закрепление отсутствует
н1007у	-	-	585229.73	1337212.31	Метод спутниковых геодезических измерений (определений)	0.1	Закрепление отсутствует
н1008у	-	-	585244.86	1337202.28	Метод спутниковых геодезических измерений (определений)	0.1	Закрепление отсутствует
н1009у	-	-	585234.59	1337177.47	Метод спутниковых геодезических измерений (определений)	0.1	Закрепление отсутствует
н1010у	-	-	585247.34	1337172.56	Метод спутниковых геодезических измерений (определений)	0.1	Закрепление отсутствует
н1011у	-	-	585250.55	1337171.31	Метод спутниковых геодезических	0.1	Закрепление отсутствует

					измерений (определений)		
н1012у	-	-	585251.28	1337170.88	Метод спутниковых геодезических измерений (определений)	0.1	Закрепление отсутствует
н998у	-	-	585252.92	1337173.20	Метод спутниковых геодезических измерений (определений)	0.1	Закрепление отсутствует

2. Сведения о частях границ уточняемого земельного участка с кадастровым номером 04:05:070102:243:

Обозначение части границ		Горизонтальное проложение (S), м	Описание прохождения части границ	Сведения о согласовании местоположения границ (согласовано/спорное)
от т.	до т.			
1	2	3	4	5
н998у	н999у	24.24	-	Согласовано
н999у	н1000у	0.74	-	Согласовано
н1000у	н1001у	6.90	-	Согласовано
н1001у	н1002у	6.24	-	Согласовано
н1002у	н1003у	10.44	-	Согласовано
н1003у	н1004у	13.03	-	Согласовано
н1004у	н1005у	5.05	-	Согласовано
н1005у	н1006у	11.34	-	Согласовано
н1006у	н1007у	23.04	-	Согласовано
н1007у	н1008у	18.15	-	Согласовано
н1008у	н1009у	26.85	-	Согласовано
н1009у	н1010у	13.66	-	Согласовано
н1010у	н1011у	3.44	-	Согласовано
н1011у	н1012у	0.85	-	Согласовано
н1012у	н998у	2.84	-	Согласовано

3. Сведения о характеристиках уточняемого земельного участка с кадастровым номером 04:05:070102:243 :

N п/п	Наименование характеристики земельного участка	Значение характеристики
1	2	3
1.	Адрес земельного участка	
1.1.	Сведения о местоположении земельного участка (при отсутствии адреса) в структурированном в соответствии с федеральной информационной адресной системой виде	Респ. Алтай, р-н Чемальский, с. Чемал, ул. Новая, дом 29
1.2.	Дополнительные сведения о местоположении земельного участка	-
2.	Площадь земельного участка ± величина погрешности определения (вычисления) площади (Р ± ΔР), $м^2$	981 ± 11 кв.м
3.	Формула, примененная для вычисления предельной погрешности определения площади земельного участка, с подставленными значениями и итоговые (вычисленные) значения (ΔР), $м^2$	ΔР = 3,5 * 0.10000 * √981 = 11
4.	Площадь земельного участка согласно сведениям Единого государственного реестра недвижимости (Ркад), $м^2$	990
5.	Оценка расхождения Р и Ркад (Р - Ркад), $м^2$	-9
6.	Предельные минимальный и максимальный размеры земельного участка (Рмин и Рмакс), $м^2$	750 1200
7.	Вид (виды) разрешенного использования	-
7.1.	Дополнительные сведения об использовании земельного участка	Для ведения личного подсобного хозяйства
8.	Кадастровый или иной государственный учетный номер (инвентарный) здания, сооружения, объекта незавершенного строительства, расположенного на земельном участке	-
9.	Сведения о земельных участках (землях общего пользования, территории общего пользования), посредством которых обеспечивается доступ	Земли общего пользования
10.	Иные сведения	-

4. Пояснения к сведениям об уточняемом земельном участке с кадастровым номером 04:05:070102:243:

1.	

1. Сведения о характерных точках границ уточняемого земельного участка с кадастровым номером 04:05:070102:244 :

Система координат МСК-04, зона 1 **Зона N** 1

Обозначение характерных точек границ	Координаты, м		Метод определения координат	Формулы, примененные для расчета средней квадратической погрешности определения	Описание закрепления точки
	содержатся в Едином государственном реестре недвижимости	определены в результате выполнения комплексных кадастровых			

			работ			координат характерных точек (M_t), с подставленными в такие формулы значениями и итоговые (вычисленные) значения Mt, м	
	X	Y	X	Y			
1	2	3	4	5	6	7	8
внешний контур							
н82у	-	-	584382.89	1338027.75	Метод спутниковых геодезических измерений (определений)	0.1	Закрепление отсутствует
н83у	-	-	584383.93	1338030.53	Метод спутниковых геодезических измерений (определений)	0.1	Закрепление отсутствует
н84у	-	-	584384.06	1338032.33	Метод спутниковых геодезических измерений (определений)	0.1	Закрепление отсутствует
н85у	-	-	584383.81	1338034.35	Метод спутниковых геодезических измерений (определений)	0.1	Закрепление отсутствует
н86у	-	-	584383.15	1338036.27	Метод спутниковых геодезических измерений (определений)	0.1	Закрепление отсутствует
н87у	-	-	584381.43	1338039.65	Метод спутников	0.1	Закрепление отсутствует

					ых геодезических измерений (определений)		
н88у	-	-	584381.77	1338040.28	Метод спутниковых геодезических измерений (определений)	0.1	Закрепление отсутствует
н89у	-	-	584376.72	1338052.54	Метод спутниковых геодезических измерений (определений)	0.1	Закрепление отсутствует
н90у	-	-	584376.46	1338055.16	Метод спутниковых геодезических измерений (определений)	0.1	Закрепление отсутствует
н91у	-	-	584377.84	1338057.45	Метод спутниковых геодезических измерений (определений)	0.1	Закрепление отсутствует
н92у	-	-	584378.23	1338060.66	Метод спутниковых геодезических измерений (определений)	0.1	Закрепление отсутствует
н93у	-	-	584370.85	1338074.08	Метод спутниковых геодезических измерений (определений)	0.1	Закрепление отсутствует

н94у	-	-	584362.74	1338071.27	Метод спутниковых геодезических измерений (определений)	0.1	Закрепление отсутствует
н95у	-	-	584358.92	1338069.38	Метод спутниковых геодезических измерений (определений)	0.1	Закрепление отсутствует
н96у	-	-	584355.12	1338068.34	Метод спутниковых геодезических измерений (определений)	0.1	Закрепление отсутствует
н97у	-	-	584333.31	1338060.53	Метод спутниковых геодезических измерений (определений)	0.1	Закрепление отсутствует
н98у	-	-	584334.39	1338036.89	Метод спутниковых геодезических измерений (определений)	0.1	Закрепление отсутствует
н99у	-	-	584344.09	1338037.87	Метод спутниковых геодезических измерений (определений)	0.1	Закрепление отсутствует
н100у	-	-	584354.35	1338041.91	Метод спутниковых геодезических измерений (определе	0.1	Закрепление отсутствует

					ний)		
н101у	-	-	584372.02	1338046.59	Метод спутниковых геодезических измерений (определений)	0.1	Закрепление отсутствует
н102у	-	-	584380.34	1338032.74	Метод спутниковых геодезических измерений (определений)	0.1	Закрепление отсутствует
н103у	-	-	584378.51	1338029.86	Метод спутниковых геодезических измерений (определений)	0.1	Закрепление отсутствует
н82у	-	-	584382.89	1338027.75	Метод спутниковых геодезических измерений (определений)	0.1	Закрепление отсутствует

2. Сведения о частях границ уточняемого земельного участка с кадастровым номером 04:05:070102:244:

Обозначение части границ		Горизонтальное проложение (S), м	Описание прохождения части границ	Сведения о согласовании местоположения границ (согласовано/спорное)
от т.	до т.			
1	2	3	4	5
н82у	н83у	2.97	-	Согласовано
н83у	н84у	1.80	-	Согласовано
н84у	н85у	2.04	-	Согласовано
н85у	н86у	2.03	-	Согласовано
н86у	н87у	3.79	-	Согласовано
н87у	н88у	0.72	-	Согласовано
н88у	н89у	13.26	-	Согласовано

н89у	н90у	2.63	-	Согласовано
н90у	н91у	2.67	-	Согласовано
н91у	н92у	3.23	-	Согласовано
н92у	н93у	15.32	-	Согласовано
н93у	н94у	8.58	-	Согласовано
н94у	н95у	4.26	-	Согласовано
н95у	н96у	3.94	-	Согласовано
н96у	н97у	23.17	-	Согласовано
н97у	н98у	23.66	-	Согласовано
н98у	н99у	9.75	-	Согласовано
н99у	н100у	11.03	-	Согласовано
н100у	н101у	18.28	-	Согласовано
н101у	н102у	16.16	-	Согласовано
н102у	н103у	3.41	-	Согласовано
н103у	н82у	4.86	-	Согласовано

3. Сведения о характеристиках уточняемого земельного участка с кадастровым номером 04:05:070102:244 :

N п/п	Наименование характеристики земельного участка	Значение характеристики
1	2	3
1.	Адрес земельного участка	
1.1.	Сведения о местоположении земельного участка (при отсутствии адреса) в структурированном в соответствии с федеральной информационной адресной системой виде	Респ. Алтай, р-н Чемальский, с. Чемал, ул. Луговая, дом 11
1.2.	Дополнительные сведения о местоположении земельного участка	-
2.	Площадь земельного участка ± величина погрешности определения (вычисления) площади (Р ± ∆Р), $м^2$	1214 ± 12 кв.м
3.	Формула, примененная для вычисления предельной погрешности определения площади земельного участка, с подставленными значениями и итоговые (вычисленные) значения (∆Р), $м^2$	ΔР = 3,5 * 0.10000 * √1214 = 12
4.	Площадь земельного участка согласно сведениям Единого государственного реестра недвижимости (Ркад), $м^2$	1300
5.	Оценка расхождения Р и Ркад (Р - Ркад), $м^2$	-86
6.	Предельные минимальный и максимальный размеры земельного участка (Рмин и Рмакс), $м^2$	750 1200
7.	Вид (виды) разрешенного использования	-
7.1.	Дополнительные сведения об использовании земельного участка	Для ведения личного

		подсобного хозяйства
8.	Кадастровый или иной государственный учетный номер (инвентарный) здания, сооружения, объекта незавершенного строительства, расположенного на земельном участке	-
9.	Сведения о земельных участках (землях общего пользования, территории общего пользования), посредством которых обеспечивается доступ	Земли общего пользования
10.	Иные сведения	-

4. Пояснения к сведениям об уточняемом земельном участке с кадастровым номером 04:05:070102:244:

1.	

1. Сведения о характерных точках границ уточняемого земельного участка с кадастровым номером 04:05:070102:251 :

Система координат МСК-04, зона 1 **Зона N** 1

Обозначение характерных точек границ	Координаты, м				Метод определения координат	Формулы, примененные для расчета средней квадратической погрешности определения координат характерных точек (M_t), с подставленными в такие формулы значениями и итоговые (вычисленные) значения Mt, м	Описание закрепления точки
	содержатся в Едином государственном реестре недвижимости		определены в результате выполнения комплексных кадастровых работ				
	X	Y	X	Y			
1	2	3	4	5	6	7	8
внешний контур							
н587у	-	-	585839.99	1337031.21	Метод спутниковых геодезических измерений (определений)	0.1	Закрепление отсутствует
н588у	-	-	585847.75	1337050.89	Метод спутниковых геодезических измерений (определений)	0.1	Закрепление отсутствует
н589у	-	-	585842.15	1337053.15	Метод спутников	0.1	Закрепление отсутствует

					ых геодезических измерений (определений)		
н590у	-	-	585851.12	1337074.06	Метод спутниковых геодезических измерений (определений)	0.1	Закрепление отсутствует
н591у	-	-	585838.20	1337079.43	Метод спутниковых геодезических измерений (определений)	0.1	Закрепление отсутствует
н592у	-	-	585825.09	1337047.45	Метод спутниковых геодезических измерений (определений)	0.1	Закрепление отсутствует
н593у	-	-	585822.26	1337040.32	Метод спутниковых геодезических измерений (определений)	0.1	Закрепление отсутствует
н587у	-	-	585839.99	1337031.21	Метод спутниковых геодезических измерений (определений)	0.1	Закрепление отсутствует

2. Сведения о частях границ уточняемого земельного участка с кадастровым номером 04:05:070102:251:

Обозначение части границ		Горизонтальное проложение (S), м	Описание прохождения части границ	Сведения о согласовании местоположения границ (согласовано/спорное)
от т.	до т.			

1	2	3	4	5
н587у	н588у	21.15	-	Согласовано
н588у	н589у	6.04	-	Согласовано
н589у	н590у	22.75	-	Согласовано
н590у	н591у	13.99	-	Согласовано
н591у	н592у	34.56	-	Согласовано
н592у	н593у	7.67	-	Согласовано
н593у	н587у	19.93	-	Согласовано

3. Сведения о характеристиках уточняемого земельного участка с кадастровым номером 04:05:070102:251 :

N п/п	Наименование характеристики земельного участка	Значение характеристики
1	2	3
1.	Адрес земельного участка	
1.1.	Сведения о местоположении земельного участка (при отсутствии адреса) в структурированном в соответствии с федеральной информационной адресной системой виде	Респ. Алтай, р-н Чемальский, с. Чемал, ул. Энтузиастов, дом 14, квартира 1
1.2.	Дополнительные сведения о местоположении земельного участка	-
2.	Площадь земельного участка ± величина погрешности определения (вычисления) площади (Р ± ∆Р), $м^2$	716 ± 9 кв.м
3.	Формула, примененная для вычисления предельной погрешности определения площади земельного участка, с подставленными значениями и итоговые (вычисленные) значения (∆Р), $м^2$	ΔР = 3,5 * 0.10000 * √716 = 9
4.	Площадь земельного участка согласно сведениям Единого государственного реестра недвижимости (Ркад), $м^2$	682
5.	Оценка расхождения Р и Ркад (Р - Ркад), $м^2$	34
6.	Предельные минимальный и максимальный размеры земельного участка (Рмин и Рмакс), $м^2$	750 1200
7.	Вид (виды) разрешенного использования	-
7.1.	Дополнительные сведения об использовании земельного участка	Для ведения личного подсобного хозяйства
8.	Кадастровый или иной государственный учетный номер (инвентарный) здания, сооружения, объекта незавершенного строительства, расположенного на земельном участке	-
9.	Сведения о земельных участках (землях общего пользования, территории общего пользования), посредством которых обеспечивается доступ	Земли общего пользования
10.	Иные сведения	-

4. Пояснения к сведениям об уточняемом земельном участке с кадастровым номером 04:05:070102:251:

1.	

1. Сведения о характерных точках границ уточняемого земельного участка с кадастровым номером 04:05:070102:252 :

Система координат МСК-04, зона 1 **Зона N** 1

Обозначение характерных точек границ	Координаты, м				Метод определения координат	Формулы, примененные для расчета средней квадратической погрешности определения координат характерных точек (M_t), с подставленными в такие формулы значениями и итоговые (вычисленные) значения Mt, м	Описание закрепления точки
	содержатся в Едином государственном реестре недвижимости		определены в результате выполнения комплексных кадастровых работ				
	X	Y	X	Y			
1	2	3	4	5	6	7	8
внешний контур							
н1858у	-	-	585703.08	1337316.64	Метод спутниковых геодезических измерений (определений)	0.1	Закрепление отсутствует
н1859у	-	-	585720.10	1337356.34	Метод спутниковых геодезических измерений (определений)	0.1	Закрепление отсутствует
н1860у	-	-	585696.83	1337365.94	Метод спутниковых геодезических измерений (определений)	0.1	Закрепление отсутствует
н1861у	-	-	585689.77	1337349.11	Метод спутниковых геодезиче	0.1	Закрепление отсутствует

					ских измерений (определений)		
н1862у	-	-	585685.62	1337339.75	Метод спутниковых геодезических измерений (определений)	0.1	Закрепление отсутствует
н1863у	-	-	585679.86	1337326.29	Метод спутниковых геодезических измерений (определений)	0.1	Закрепление отсутствует
н1858у	-	-	585703.08	1337316.64	Метод спутниковых геодезических измерений (определений)	0.1	Закрепление отсутствует

2. Сведения о частях границ уточняемого земельного участка с кадастровым номером 04:05:070102:252:

Обозначение части границ		Горизонтальное проложение (S), м	Описание прохождения части границ	Сведения о согласовании местоположения границ (согласовано/спорное)
от т.	до т.			
1	2	3	4	5
н1858у	н1859у	43.19	-	Согласовано
н1859у	н1860у	25.17	-	Согласовано
н1860у	н1861у	18.25	-	Согласовано
н1861у	н1862у	10.24	-	Согласовано
н1862у	н1863у	14.64	-	Согласовано
н1863у	н1858у	25.15	-	Согласовано

3. Сведения о характеристиках уточняемого земельного участка с кадастровым номером 04:05:070102:252 :

N п/п	Наименование характеристики земельного участка	Значение характеристики
1	2	3

1.	Адрес земельного участка	
1.1.	Сведения о местоположении земельного участка (при отсутствии адреса) в структурированном в соответствии с федеральной информационной адресной системой виде	Республика Алтай, Чемальский район, с Чемал, ул Восточная, д 15, кв 2
1.2.	Дополнительные сведения о местоположении земельного участка	-
2.	Площадь земельного участка ± величина погрешности определения (вычисления) площади (Р ± ΔР), $м^2$	1084 ± 12 кв.м
3.	Формула, примененная для вычисления предельной погрешности определения площади земельного участка, с подставленными значениями и итоговые (вычисленные) значения (ΔР), $м^2$	ΔР = 3,5 * 0.10000 * √1084 = 12
4.	Площадь земельного участка согласно сведениям Единого государственного реестра недвижимости (Ркад), $м^2$	1000
5.	Оценка расхождения Р и Ркад (Р - Ркад), $м^2$	84
6.	Предельные минимальный и максимальный размеры земельного участка (Рмин и Рмакс), $м^2$	750 1200
7.	Вид (виды) разрешенного использования	-
7.1.	Дополнительные сведения об использовании земельного участка	Для ведения личного подсобного хозяйства
8.	Кадастровый или иной государственный учетный номер (инвентарный) здания, сооружения, объекта незавершенного строительства, расположенного на земельном участке	-
9.	Сведения о земельных участках (землях общего пользования, территории общего пользования), посредством которых обеспечивается доступ	Земли общего пользования
10.	Иные сведения	-

4. Пояснения к сведениям об уточняемом земельном участке с кадастровым номером 04:05:070102:252:

1.	

1. Сведения о характерных точках границ уточняемого земельного участка с кадастровым номером 04:05:070102:254 :

Система координат МСК-04, зона 1 **Зона N** 1

Обозначение характерных точек границ	Координаты, м				Метод определения координат	Формулы, примененные для расчета средней квадратической погрешности определения координат характерных точек (M_t), с подставленными в такие формулы значениями и итоговые	Описание закрепления точки
	содержатся в Едином государственном реестре недвижимости		определены в результате выполнения комплексных кадастровых работ				
	X	Y	X	Y			

						(вычисленные) значения Mt, м	
1	2	3	4	5	6	7	8
внешний контур							
н756у	-	-	585059.34	1337174.83	Метод спутниковых геодезических измерений (определений)	0.1	Закрепление отсутствует
н757у	-	-	585062.54	1337183.88	Метод спутниковых геодезических измерений (определений)	0.1	Закрепление отсутствует
н758у	-	-	585058.53	1337185.12	Метод спутниковых геодезических измерений (определений)	0.1	Закрепление отсутствует
н759у	-	-	585067.92	1337204.91	Метод спутниковых геодезических измерений (определений)	0.1	Закрепление отсутствует
н760у	-	-	585058.18	1337208.55	Метод спутниковых геодезических измерений (определений)	0.1	Закрепление отсутствует
н761у	-	-	585055.24	1337217.78	Метод спутниковых геодезических измерений (определений)	0.1	Закрепление отсутствует

н762у	-	-	585053.23	1337220.19	Метод спутниковых геодезических измерений (определений)	0.1	Закрепление отсутствует
н763у	-	-	585046.77	1337224.52	Метод спутниковых геодезических измерений (определений)	0.1	Закрепление отсутствует
н764у	-	-	585043.12	1337222.91	Метод спутниковых геодезических измерений (определений)	0.1	Закрепление отсутствует
н765у	-	-	585041.09	1337219.51	Метод спутниковых геодезических измерений (определений)	0.1	Закрепление отсутствует
н766у	-	-	585033.20	1337201.75	Метод спутниковых геодезических измерений (определений)	0.1	Закрепление отсутствует
н767у	-	-	585021.77	1337206.72	Метод спутниковых геодезических измерений (определений)	0.1	Закрепление отсутствует
н768у	-	-	585015.05	1337192.51	Метод спутниковых геодезических измерений (определе	0.1	Закрепление отсутствует

					ний)		
н769у	-	-	585014.31	1337188.79	Метод спутниковых геодезических измерений (определений)	0.1	Закрепление отсутствует
н770у	-	-	585034.84	1337182.47	Метод спутниковых геодезических измерений (определений)	0.1	Закрепление отсутствует
н756у	-	-	585059.34	1337174.83	Метод спутниковых геодезических измерений (определений)	0.1	Закрепление отсутствует

2. Сведения о частях границ уточняемого земельного участка с кадастровым номером 04:05:070102:254:

Обозначение части границ		Горизонтальное проложение (S), м	Описание прохождения части границ	Сведения о согласовании местоположения границ (согласовано/спорное)
от т.	до т.			
1	2	3	4	5
н756у	н757у	9.60	-	Согласовано
н757у	н758у	4.20	-	Согласовано
н758у	н759у	21.90	-	Согласовано
н759у	н760у	10.40	-	Согласовано
н760у	н761у	9.69	-	Согласовано
н761у	н762у	3.14	-	Согласовано
н762у	н763у	7.78	-	Согласовано
н763у	н764у	3.99	-	Согласовано
н764у	н765у	3.96	-	Согласовано
н765у	н766у	19.43	-	Согласовано
н766у	н767у	12.46	-	Согласовано
н767у	н768у	15.72	-	Согласовано

н768у	н769у	3.79	-	Согласовано
н769у	н770у	21.48	-	Согласовано
н770у	н756у	25.66	-	Согласовано

3. Сведения о характеристиках уточняемого земельного участка с кадастровым номером 04:05:070102:254 :

N п/п	Наименование характеристики земельного участка	Значение характеристики
1	2	3
1.	Адрес земельного участка	
1.1.	Сведения о местоположении земельного участка (при отсутствии адреса) в структурированном в соответствии с федеральной информационной адресной системой виде	Респ. Алтай, р-н Чемальский, с. Чемал, ул. Пчелкина, дом 45
1.2.	Дополнительные сведения о местоположении земельного участка	-
2.	Площадь земельного участка ± величина погрешности определения (вычисления) площади (Р ± ∆Р), $м^2$	1408 ± 13 кв.м
3.	Формула, примененная для вычисления предельной погрешности определения площади земельного участка, с подставленными значениями и итоговые (вычисленные) значения (∆Р), $м^2$	ΔР = 3,5 * 0.10000 * √1408 = 13
4.	Площадь земельного участка согласно сведениям Единого государственного реестра недвижимости (Ркад), $м^2$	1058
5.	Оценка расхождения Р и Ркад (Р - Ркад), $м^2$	350
6.	Предельные минимальный и максимальный размеры земельного участка (Рмин и Рмакс), $м^2$	750 1200
7.	Вид (виды) разрешенного использования	-
7.1.	Дополнительные сведения об использовании земельного участка	Для ведения личного подсобного хозяйства
8.	Кадастровый или иной государственный учетный номер (инвентарный) здания, сооружения, объекта незавершенного строительства, расположенного на земельном участке	-
9.	Сведения о земельных участках (землях общего пользования, территории общего пользования), посредством которых обеспечивается доступ	Земли общего пользования
10.	Иные сведения	-

4. Пояснения к сведениям об уточняемом земельном участке с кадастровым номером 04:05:070102:254:

1.	

1. Сведения о характерных точках границ уточняемого земельного участка с кадастровым номером 04:05:070102:255 :

Система координат 04.1 **Зона N** 1

Обозначен	Координаты, м	Метод	Формулы,	Описание зак

ие характерных точек границ	содержатся в Едином государственном реестре недвижимости		определены в результате выполнения комплексных кадастровых работ		определения координат	примененные для расчета средней квадратической погрешности определения координат характерных точек (M_t), с подставленными в такие формулы значениями и итоговые (вычисленные) значения Mt, м	реп ления точки
	X	Y	X	Y			
1	2	3	4	5	6	7	8
внешний контур 1							
н262у	-	-	584768.47	1337357.22	Метод спутниковых геодезических измерений (определений)	0.1	Закрепление отсутствует
н263у	-	-	584767.91	1337358.62	Метод спутниковых геодезических измерений (определений)	0.1	Закрепление отсутствует
н264у	-	-	584781.92	1337367.29	Метод спутниковых геодезических измерений (определений)	0.1	Закрепление отсутствует
н265у	-	-	584780.52	1337388.82	Метод спутниковых геодезических измерений (определений)	0.1	Закрепление отсутствует
н266у	-	-	584776.62	1337397.90	Метод спутниковых геодезических измерений	0.1	Закрепление отсутствует

					(определений)		
н267у	-	-	584748.66	1337383.89	Метод спутниковых геодезических измерений (определений)	0.1	Закрепление отсутствует
н268у	-	-	584742.58	1337371.93	Метод спутниковых геодезических измерений (определений)	0.1	Закрепление отсутствует
н269у	-	-	584743.21	1337366.20	Метод спутниковых геодезических измерений (определений)	0.1	Закрепление отсутствует
н270у	-	-	584729.97	1337354.40	Метод спутниковых геодезических измерений (определений)	0.1	Закрепление отсутствует
н271у	-	-	584735.06	1337347.01	Метод спутниковых геодезических измерений (определений)	0.1	Закрепление отсутствует
н272у	-	-	584737.86	1337342.31	Метод спутниковых геодезических измерений (определений)	0.1	Закрепление отсутствует
н273у	-	-	584750.57	1337348.54	Метод спутниковых геодезиче	0.1	Закрепление отсутствует

					ских измерений (определений)		
н274у	-	-	584750.98	1337347.94	Метод спутниковых геодезических измерений (определений)	0.1	Закрепление отсутствует
н262у	-	-	584768.47	1337357.22	Метод спутниковых геодезических измерений (определений)	0.1	Закрепление отсутствует

2. Сведения о частях границ уточняемого земельного участка с кадастровым номером 04:05:070102:255:

Обозначение части границ		Горизонтальное проложение (S), м	Описание прохождения части границ	Сведения о согласовании местоположения границ (согласовано/спорное)
от т.	до т.			
1	2	3	4	5
н262у	н263у	1.51	-	Согласовано
н263у	н264у	16.48	-	Согласовано
н264у	н265у	21.58	-	Согласовано
н265у	н266у	9.88	-	Согласовано
н266у	н267у	31.27	-	Согласовано
н267у	н268у	13.42	-	Согласовано
н268у	н269у	5.76	-	Согласовано
н269у	н270у	17.74	-	Согласовано
н270у	н271у	8.97	-	Согласовано
н271у	н272у	5.47	-	Согласовано
н272у	н273у	14.15	-	Согласовано
н273у	н274у	0.73	-	Согласовано
н274у	н262у	19.80	-	Согласовано

3. Сведения о характеристиках уточняемого земельного участка с кадастровым номером 04:05:070102:255 :

N п/п	Наименование характеристики земельного участка	Значение характеристики
1	2	3
1.	Адрес земельного участка	
1.1.	Сведения о местоположении земельного участка (при отсутствии адреса) в структурированном в соответствии с федеральной информационной адресной системой виде	Респ. Алтай, р-н Чемальский, с. Чемал, ул. Партизанская, дом 12
1.2.	Дополнительные сведения о местоположении земельного участка	-
2.	Площадь земельного участка ± величина погрешности определения (вычисления) площади (Р ± ∆Р), $м^2$	1494 ± 14 кв.м
3.	Формула, примененная для вычисления предельной погрешности определения площади земельного участка, с подставленными значениями и итоговые (вычисленные) значения (∆Р), $м^2$	ΔР = 3,5 * 0.10000 * √1494 = 14
4.	Площадь земельного участка согласно сведениям Единого государственного реестра недвижимости (Ркад), $м^2$	1050
5.	Оценка расхождения Р и Ркад (Р - Ркад), $м^2$	444
6.	Предельные минимальный и максимальный размеры земельного участка (Рмин и Рмакс), $м^2$	750 1200
7.	Вид (виды) разрешенного использования	-
7.1.	Дополнительные сведения об использовании земельного участка	Для ведения личного подсобного хозяйства
8.	Кадастровый или иной государственный учетный номер (инвентарный) здания, сооружения, объекта незавершенного строительства, расположенного на земельном участке	-
9.	Сведения о земельных участках (землях общего пользования, территории общего пользования), посредством которых обеспечивается доступ	Земли общего пользования
10.	Иные сведения	-

4. Пояснения к сведениям об уточняемом земельном участке с кадастровым номером 04:05:070102:255:

1.	

1. Сведения о характерных точках границ уточняемого земельного участка с кадастровым номером 04:05:070102:260 :

Система координат МСК-04, зона 1 **Зона N** 1

Обозначение характерных точек границ	Координаты, м		Метод определения координат	Формулы, примененные для расчета средней квадратической погрешности определения координат	Описание закрепления точки
	содержатся в Едином государственном реестре недвижимости	определены в результате выполнения комплексных кадастровых работ			

	X	Y	X	Y		характерных точек (M_t), с подставленными в такие формулы значениями и итоговые (вычисленные) значения Mt, м	
1	2	3	4	5	6	7	8
внешний контур							
н1675у	-	-	584327.73	1338102.22	Метод спутниковых геодезических измерений (определений)	0.1	Закрепление отсутствует
н1676у	-	-	584330.04	1338134.85	Метод спутниковых геодезических измерений (определений)	0.1	Закрепление отсутствует
н1677у	-	-	584283.08	1338134.09	Метод спутниковых геодезических измерений (определений)	0.1	Закрепление отсутствует
н1678у	-	-	584282.08	1338132.87	Метод спутниковых геодезических измерений (определений)	0.1	Закрепление отсутствует
н1679у	-	-	584282.03	1338129.51	Метод спутниковых геодезических измерений (определений)	0.1	Закрепление отсутствует
н1680у	-	-	584269.36	1338127.01	Метод спутниковых	0.1	Закрепление отсутствует

					геодезических измерений (определений)		
н1681у	-	-	584275.57	1338098.26	Метод спутниковых геодезических измерений (определений)	0.1	Закрепление отсутствует
н1682у	-	-	584305.23	1338099.93	Метод спутниковых геодезических измерений (определений)	0.1	Закрепление отсутствует
н1683у	-	-	584320.92	1338102.09	Метод спутниковых геодезических измерений (определений)	0.1	Закрепление отсутствует
н1675у	-	-	584327.73	1338102.22	Метод спутниковых геодезических измерений (определений)	0.1	Закрепление отсутствует

2. Сведения о частях границ уточняемого земельного участка с кадастровым номером 04:05:070102:260:

Обозначение части границ		Горизонтальное проложение (S), м	Описание прохождения части границ	Сведения о согласовании местоположения границ (согласовано/спорное)
от т.	до т.			
1	2	3	4	5
н1675у	н1676у	32.71	-	Согласовано
н1676у	н1677у	46.97	-	Согласовано
н1677у	н1678у	1.58	-	Согласовано
н1678у	н1679у	3.36	-	Согласовано
н1679у	н1680у	12.91	-	Согласовано

н1680у	н1681у	29.41	-	Согласовано
н1681у	н1682у	29.71	-	Согласовано
н1682у	н1683у	15.84	-	Согласовано
н1683у	н1675у	6.81	-	Согласовано

3. Сведения о характеристиках уточняемого земельного участка с кадастровым номером 04:05:070102:260 :

N п/п	Наименование характеристики земельного участка	Значение характеристики
1	2	3
1.	Адрес земельного участка	
1.1.	Сведения о местоположении земельного участка (при отсутствии адреса) в структурированном в соответствии с федеральной информационной адресной системой виде	Респ. Алтай, р-н Чемальский, с. Чемал, ул. Луговая, дом 12
1.2.	Дополнительные сведения о местоположении земельного участка	-
2.	Площадь земельного участка ± величина погрешности определения (вычисления) площади (Р ± ∆Р), $м^2$	1887 ± 15 кв.м
3.	Формула, примененная для вычисления предельной погрешности определения площади земельного участка, с подставленными значениями и итоговые (вычисленные) значения (∆Р), $м^2$	∆Р = 3,5 * 0.10000 * √1887 = 15
4.	Площадь земельного участка согласно сведениям Единого государственного реестра недвижимости (Ркад), $м^2$	1500
5.	Оценка расхождения Р и Ркад (Р - Ркад), $м^2$	387
6.	Предельные минимальный и максимальный размеры земельного участка (Рмин и Рмакс), $м^2$	750 1200
7.	Вид (виды) разрешенного использования	-
7.1.	Дополнительные сведения об использовании земельного участка	Для ведения личного подсобного хозяйства
8.	Кадастровый или иной государственный учетный номер (инвентарный) здания, сооружения, объекта незавершенного строительства, расположенного на земельном участке	-
9.	Сведения о земельных участках (землях общего пользования, территории общего пользования), посредством которых обеспечивается доступ	Земли общего пользования
10.	Иные сведения	-

4. Пояснения к сведениям об уточняемом земельном участке с кадастровым номером 04:05:070102:260:

1.	

1. Сведения о характерных точках границ уточняемого земельного участка с кадастровым номером 04:05:070102:262 :

Система координат МСК-04, зона 1 **Зона N** 1

Обозначение характерных точек границ	Координаты, м				Метод определения координат	Формулы, примененные для расчета средней квадратической погрешности определения координат характерных точек (M_t), с подставленными в такие формулы значениями и итоговые (вычисленные) значения Mt, м	Описание закрепления точки
	содержатся в Едином государственном реестре недвижимости		определены в результате выполнения комплексных кадастровых работ				
	X	Y	X	Y			
1	2	3	4	5	6	7	8
внешний контур							
н476у	-	-	584570.86	1337949.36	Метод спутниковых геодезических измерений (определений)	0.1	Закрепление отсутствует
н477у	-	-	584579.85	1337954.51	Метод спутниковых геодезических измерений (определений)	0.1	Закрепление отсутствует
н478у	-	-	584573.86	1337962.52	Метод спутниковых геодезических измерений (определений)	0.1	Закрепление отсутствует
н479у	-	-	584572.91	1337961.83	Метод спутниковых геодезических измерений (определений)	0.1	Закрепление отсутствует
н480у	-	-	584563.74	1337976.17	Метод спутниковых геодезических	0.1	Закрепление отсутствует

					измерений (определений)		
н481у	-	-	584548.30	1337962.50	Метод спутниковых геодезических измерений (определений)	0.1	Закрепление отсутствует
н482у	-	-	584515.78	1337934.46	Метод спутниковых геодезических измерений (определений)	0.1	Закрепление отсутствует
н483у	-	-	584528.01	1337917.53	Метод спутниковых геодезических измерений (определений)	0.1	Закрепление отсутствует
н476у	-	-	584570.86	1337949.36	Метод спутниковых геодезических измерений (определений)	0.1	Закрепление отсутствует

2. Сведения о частях границ уточняемого земельного участка с кадастровым номером 04:05:070102:262:

Обозначение части границ		Горизонтальное проложение (S), м	Описание прохождения части границ	Сведения о согласовании местоположения границ (согласовано/спорное)
от т.	до т.			
1	2	3	4	5
н476у	н477у	10.36	-	Согласовано
н477у	н478у	10.00	-	Согласовано
н478у	н479у	1.17	-	Согласовано
н479у	н480у	17.02	-	Согласовано
н480у	н481у	20.62	-	Согласовано
н481у	н482у	42.94	-	Согласовано

н482у	н483у	20.89	-	Согласовано
н483у	н476у	53.38	-	Согласовано

3. Сведения о характеристиках уточняемого земельного участка с кадастровым номером 04:05:070102:262 :

N п/п	Наименование характеристики земельного участка	Значение характеристики
1	2	3
1.	Адрес земельного участка	
1.1.	Сведения о местоположении земельного участка (при отсутствии адреса) в структурированном в соответствии с федеральной информационной адресной системой виде	Российская Федерация, Республика Алтай, Чемальский район, с Чемал, ул. Подгорная, д. 23, кв. 2
1.2.	Дополнительные сведения о местоположении земельного участка	-
2.	Площадь земельного участка ± величина погрешности определения (вычисления) площади (Р ± ∆Р), $м^2$	1471 ± 13 кв.м
3.	Формула, примененная для вычисления предельной погрешности определения площади земельного участка, с подставленными значениями и итоговые (вычисленные) значения (∆Р), $м^2$	∆Р = 3,5 * 0.10000 * √1471 = 13
4.	Площадь земельного участка согласно сведениям Единого государственного реестра недвижимости (Ркад), $м^2$	1000
5.	Оценка расхождения Р и Ркад (Р - Ркад), $м^2$	471
6.	Предельные минимальный и максимальный размеры земельного участка (Рмин и Рмакс), $м^2$	750 1200
7.	Вид (виды) разрешенного использования	-
7.1.	Дополнительные сведения об использовании земельного участка	Для ведения личного подсобного хозяйства
8.	Кадастровый или иной государственный учетный номер (инвентарный) здания, сооружения, объекта незавершенного строительства, расположенного на земельном участке	-
9.	Сведения о земельных участках (землях общего пользования, территории общего пользования), посредством которых обеспечивается доступ	Земли общего пользования
10.	Иные сведения	-

4. Пояснения к сведениям об уточняемом земельном участке с кадастровым номером 04:05:070102:262:

1.	

1. Сведения о характерных точках границ уточняемого земельного участка с кадастровым номером 04:05:070102:267 :

Система координат МСК-04, зона 1 **Зона N** 1

Обозначен	Координаты, м	Метод	Формулы,	Описание зак

ие характерных точек границ	содержатся в Едином государственном реестре недвижимости		определены в результате выполнения комплексных кадастровых работ		определения координат	примененные для расчета средней квадратической погрешности определения координат характерных точек (M_t), с подставленными в такие формулы значениями и итоговые (вычисленные) значения Mt, м	реп ления точки
	X	Y	X	Y			
1	2	3	4	5	6	7	8
внешний контур							
н964у	-	-	585205.00	1337129.90	Метод спутниковых геодезических измерений (определений)	0.1	Закрепление отсутствует
н965у	-	-	585213.95	1337151.81	Метод спутниковых геодезических измерений (определений)	0.1	Закрепление отсутствует
н966у	-	-	585227.13	1337180.14	Метод спутниковых геодезических измерений (определений)	0.1	Закрепление отсутствует
н967у	-	-	585229.70	1337187.57	Метод спутниковых геодезических измерений (определений)	0.1	Закрепление отсутствует
н968у	-	-	585219.81	1337193.68	Метод спутниковых геодезических измерений	0.1	Закрепление отсутствует

					(определений)		
н969у	-	-	585207.61	1337201.83	Метод спутниковых геодезических измерений (определений)	0.1	Закрепление отсутствует
н970у	-	-	585207.03	1337200.53	Метод спутниковых геодезических измерений (определений)	0.1	Закрепление отсутствует
н971у	-	-	585204.18	1337191.26	Метод спутниковых геодезических измерений (определений)	0.1	Закрепление отсутствует
н972у	-	-	585198.42	1337193.02	Метод спутниковых геодезических измерений (определений)	0.1	Закрепление отсутствует
н973у	-	-	585195.48	1337184.16	Метод спутниковых геодезических измерений (определений)	0.1	Закрепление отсутствует
н974у	-	-	585188.87	1337160.39	Метод спутниковых геодезических измерений (определений)	0.1	Закрепление отсутствует
н975у	-	-	585186.61	1337153.27	Метод спутниковых геодезиче	0.1	Закрепление отсутствует

					ских измерений (определений)		
н976у	-	-	585181.07	1337138.94	Метод спутниковых геодезических измерений (определений)	0.1	Закрепление отсутствует
н964у	-	-	585205.00	1337129.90	Метод спутниковых геодезических измерений (определений)	0.1	Закрепление отсутствует

2. Сведения о частях границ уточняемого земельного участка с кадастровым номером 04:05:070102:267:

Обозначение части границ		Горизонтальное проложение (S), м	Описание прохождения части границ	Сведения о согласовании местоположения границ (согласовано/спорное)
от т.	до т.			
1	2	3	4	5
н964у	н965у	23.67	-	Согласовано
н965у	н966у	31.25	-	Согласовано
н966у	н967у	7.86	-	Согласовано
н967у	н968у	11.63	-	Согласовано
н968у	н969у	14.67	-	Согласовано
н969у	н970у	1.42	-	Согласовано
н970у	н971у	9.70	-	Согласовано
н971у	н972у	6.02	-	Согласовано
н972у	н973у	9.34	-	Согласовано
н973у	н974у	24.67	-	Согласовано
н974у	н975у	7.47	-	Согласовано
н975у	н976у	15.36	-	Согласовано
н976у	н964у	25.58	-	Согласовано

3. Сведения о характеристиках уточняемого земельного участка с кадастровым номером 04:05:070102:267 :

N п/п	Наименование характеристики земельного участка	Значение характеристики
1	2	3
1.	Адрес земельного участка	
1.1.	Сведения о местоположении земельного участка (при отсутствии адреса) в структурированном в соответствии с федеральной информационной адресной системой виде	Респ. Алтай, р-н Чемальский, с. Чемал, ул. Пчелкина, дом 39
1.2.	Дополнительные сведения о местоположении земельного участка	-
2.	Площадь земельного участка ± величина погрешности определения (вычисления) площади (Р ± ∆Р), $м^2$	1799 ± 15 кв.м
3.	Формула, примененная для вычисления предельной погрешности определения площади земельного участка, с подставленными значениями и итоговые (вычисленные) значения (∆Р), $м^2$	ΔР = 3,5 * 0.10000 * √1799 = 15
4.	Площадь земельного участка согласно сведениям Единого государственного реестра недвижимости (Ркад), $м^2$	1611
5.	Оценка расхождения Р и Ркад (Р - Ркад), $м^2$	188
6.	Предельные минимальный и максимальный размеры земельного участка (Рмин и Рмакс), $м^2$	750 1200
7.	Вид (виды) разрешенного использования	-
7.1.	Дополнительные сведения об использовании земельного участка	Для ведения личного подсобного хозяйства
8.	Кадастровый или иной государственный учетный номер (инвентарный) здания, сооружения, объекта незавершенного строительства, расположенного на земельном участке	-
9.	Сведения о земельных участках (землях общего пользования, территории общего пользования), посредством которых обеспечивается доступ	Земли общего пользования
10.	Иные сведения	-

4. Пояснения к сведениям об уточняемом земельном участке с кадастровым номером 04:05:070102:267:

1.	

1. Сведения о характерных точках границ уточняемого земельного участка с кадастровым номером 04:05:070102:271 :

Система координат МСК-04, зона 1 **Зона N** 1

Обозначение характерных точек границ	Координаты, м				Метод определения координат	Формулы, примененные для расчета средней квадратической погрешности определения координат характерных точек (M_t), с	Описание закрепления точки
	содержатся в Едином государственном реестре недвижимости		определены в результате выполнения комплексных кадастровых работ				
	X	Y	X	Y			

						подставленными в такие формулы значениями и итоговые (вычисленные) значения Mt, м	
1	2	3	4	5	6	7	8
внешний контур							
н460у	-	-	584456.70	1337938.85	Метод спутниковых геодезических измерений (определений)	0.1	Закрепление отсутствует
н461у	-	-	584478.82	1337954.34	Метод спутниковых геодезических измерений (определений)	0.1	Закрепление отсутствует
н462у	-	-	584481.56	1337956.24	Метод спутниковых геодезических измерений (определений)	0.1	Закрепление отсутствует
н463у	-	-	584470.33	1337971.32	Метод спутниковых геодезических измерений (определений)	0.1	Закрепление отсутствует
н464у	-	-	584464.62	1337966.12	Метод спутниковых геодезических измерений (определений)	0.1	Закрепление отсутствует
н465у	-	-	584458.82	1337961.14	Метод спутниковых геодезических	0.1	Закрепление отсутствует

					измерений (определений)		
н466у	-	-	584396.03	1337914.68	Метод спутниковых геодезических измерений (определений)	0.1	Закрепление отсутствует
н467у	-	-	584400.83	1337898.73	Метод спутниковых геодезических измерений (определений)	0.1	Закрепление отсутствует
н468у	-	-	584434.59	1337923.35	Метод спутниковых геодезических измерений (определений)	0.1	Закрепление отсутствует
н460у	-	-	584456.70	1337938.85	Метод спутниковых геодезических измерений (определений)	0.1	Закрепление отсутствует

2. Сведения о частях границ уточняемого земельного участка с кадастровым номером 04:05:070102:271:

Обозначение части границ		Горизонтальное проложение (S), м	Описание прохождения части границ	Сведения о согласовании местоположения границ (согласовано/спорное)
от т.	до т.			
1	2	3	4	5
н460у	н461у	27.00	-	Согласовано
н461у	н462у	3.33	-	Согласовано
н462у	н463у	18.80	-	Согласовано
н463у	н464у	7.72	-	Согласовано
н464у	н465у	7.64	-	Согласовано
н465у	н466у	78.11	-	Согласовано

н466у	н467у	16.66	-	Согласовано
н467у	н468у	41.78	-	Согласовано
н468у	н460у	27.00	-	Согласовано

3. Сведения о характеристиках уточняемого земельного участка с кадастровым номером 04:05:070102:271 :

N п/п	Наименование характеристики земельного участка	Значение характеристики
1	2	3
1.	Адрес земельного участка	
1.1.	Сведения о местоположении земельного участка (при отсутствии адреса) в структурированном в соответствии с федеральной информационной адресной системой виде	Республика Алтай, Чемальский район, с Чемал, ул Подгорная, д 20, кв 1
1.2.	Дополнительные сведения о местоположении земельного участка	-
2.	Площадь земельного участка ± величина погрешности определения (вычисления) площади (Р ± ∆Р), $м^2$	1583 ± 14 кв.м
3.	Формула, примененная для вычисления предельной погрешности определения площади земельного участка, с подставленными значениями и итоговые (вычисленные) значения (∆Р), $м^2$	∆Р = 3,5 * 0.10000 * √1583 = 14
4.	Площадь земельного участка согласно сведениям Единого государственного реестра недвижимости (Ркад), $м^2$	1579
5.	Оценка расхождения Р и Ркад (Р - Ркад), $м^2$	4
6.	Предельные минимальный и максимальный размеры земельного участка (Рмин и Рмакс), $м^2$	750 1200
7.	Вид (виды) разрешенного использования	-
7.1.	Дополнительные сведения об использовании земельного участка	Для ведения личного подсобного хозяйства
8.	Кадастровый или иной государственный учетный номер (инвентарный) здания, сооружения, объекта незавершенного строительства, расположенного на земельном участке	-
9.	Сведения о земельных участках (землях общего пользования, территории общего пользования), посредством которых обеспечивается доступ	Земли общего пользования
10.	Иные сведения	-

4. Пояснения к сведениям об уточняемом земельном участке с кадастровым номером 04:05:070102:271:

1.	

1. Сведения о характерных точках границ уточняемого земельного участка с кадастровым номером 04:05:070102:275 :

Система координат 04.1 **Зона N** 1

Обозначение характерных точек границ	Координаты, м				Метод определения координат	Формулы, примененные для расчета средней квадратической погрешности определения координат характерных точек (M_t), с подставленными в такие формулы значениями и итоговые (вычисленные) значения Mt, м	Описание закрепления точки
	содержатся в Едином государственном реестре недвижимости		определены в результате выполнения комплексных кадастровых работ				
	X	Y	X	Y			
1	2	3	4	5	6	7	8
внешний контур 1							
н1у	-	-	584332.35	1338204.71	Метод спутниковых геодезических измерений (определений)	0.1	Закрепление отсутствует
н2у	-	-	584334.32	1338217.38	Метод спутниковых геодезических измерений (определений)	0.1	Закрепление отсутствует
н3у	-	-	584336.50	1338235.63	Метод спутниковых геодезических измерений (определений)	0.1	Закрепление отсутствует
н4у	-	-	584334.21	1338239.04	Метод спутниковых геодезических измерений (определений)	0.1	Закрепление отсутствует
н5у	-	-	584322.19	1338230.92	Метод спутниковых геодезических	0.1	Закрепление отсутствует

					измерений (определений)		
н6у	-	-	584315.20	1338230.48	Метод спутниковых геодезических измерений (определений)	0.1	Закрепление отсутствует
н7у	-	-	584314.99	1338232.38	Метод спутниковых геодезических измерений (определений)	0.1	Закрепление отсутствует
н8у	-	-	584290.68	1338229.87	Метод спутниковых геодезических измерений (определений)	0.1	Закрепление отсутствует
н9у	-	-	584285.63	1338228.66	Метод спутниковых геодезических измерений (определений)	0.1	Закрепление отсутствует
н10у	-	-	584288.94	1338214.72	Метод спутниковых геодезических измерений (определений)	0.1	Закрепление отсутствует
н11у	-	-	584288.95	1338205.74	Метод спутниковых геодезических измерений (определений)	0.1	Закрепление отсутствует
н12у	-	-	584290.67	1338205.63	Метод спутниковых	0.1	Закрепление отсутствует

					геодезических измерений (определений)		
н13у	-	-	584302.54	1338205.61	Метод спутниковых геодезических измерений (определений)	0.1	Закрепление отсутствует
н14у	-	-	584326.25	1338205.08	Метод спутниковых геодезических измерений (определений)	0.1	Закрепление отсутствует
н15у	-	-	584326.25	1338204.78	Метод спутниковых геодезических измерений (определений)	0.1	Закрепление отсутствует
н1у	-	-	584332.35	1338204.71	Метод спутниковых геодезических измерений (определений)	0.1	Закрепление отсутствует

2. Сведения о частях границ уточняемого земельного участка с кадастровым номером 04:05:070102:275:

Обозначение части границ		Горизонтальное проложение (S), м	Описание прохождения части границ	Сведения о согласовании местоположения границ (согласовано/спорное)
от т.	до т.			
1	2	3	4	5
н1у	н2у	12.82	-	Согласовано
н2у	н3у	18.38	-	Согласовано
н3у	н4у	4.11	-	Согласовано
н4у	н5у	14.51	-	Согласовано
н5у	н6у	7.00	-	Согласовано

н6у	н7у	1.91	-	Согласовано
н7у	н8у	24.44	-	Согласовано
н8у	н9у	5.19	-	Согласовано
н9у	н10у	14.33	-	Согласовано
н10у	н11у	8.98	-	Согласовано
н11у	н12у	1.72	-	Согласовано
н12у	н13у	11.87	-	Согласовано
н13у	н14у	23.72	-	Согласовано
н14у	н15у	0.30	-	Согласовано
н15у	н1у	6.10	-	Согласовано

3. Сведения о характеристиках уточняемого земельного участка с кадастровым номером 04:05:070102:275 :

N п/п	Наименование характеристики земельного участка	Значение характеристики
1	2	3
1.	Адрес земельного участка	
1.1.	Сведения о местоположении земельного участка (при отсутствии адреса) в структурированном в соответствии с федеральной информационной адресной системой виде	Респ. Алтай, р-н Чемальский, с. Чемал, ул. Луговая, дом 18
1.2.	Дополнительные сведения о местоположении земельного участка	-
2.	Площадь земельного участка ± величина погрешности определения (вычисления) площади (Р ± ∆Р), $м^2$	1248 ± 12 кв.м
3.	Формула, примененная для вычисления предельной погрешности определения площади земельного участка, с подставленными значениями и итоговые (вычисленные) значения (∆Р), $м^2$	ΔР = 3,5 * 0.10000 * √1248 = 12
4.	Площадь земельного участка согласно сведениям Единого государственного реестра недвижимости (Ркад), $м^2$	1143
5.	Оценка расхождения Р и Ркад (Р - Ркад), $м^2$	105
6.	Предельные минимальный и максимальный размеры земельного участка (Рмин и Рмакс), $м^2$	750 1200
7.	Вид (виды) разрешенного использования	-
7.1.	Дополнительные сведения об использовании земельного участка	для ведения личного подсобного хозяйства
8.	Кадастровый или иной государственный учетный номер (инвентарный) здания, сооружения, объекта незавершенного строительства, расположенного на земельном участке	-
9.	Сведения о земельных участках (землях общего пользования, территории общего пользования), посредством которых обеспечивается доступ	Земли общего пользования

10.	Иные сведения	-

4. Пояснения к сведениям об уточняемом земельном участке с кадастровым номером 04:05:070102:275:

1.	

1. Сведения о характерных точках границ уточняемого земельного участка с кадастровым номером 04:05:070102:279 :

Система координат 04.1 **Зона N** 1

Обозначение характерных точек границ	Координаты, м				Метод определения координат	Формулы, примененные для расчета средней квадратической погрешности определения координат характерных точек (M_t), с подставленными в такие формулы значениями и итоговые (вычисленные) значения Mt, м	Описание закрепления точки
	содержатся в Едином государственном реестре недвижимости		определены в результате выполнения комплексных кадастровых работ				
	X	Y	X	Y			
1	2	3	4	5	6	7	8
внешний контур 1							
н16у	-	-	584372.40	1338341.31	Метод спутниковых геодезических измерений (определений)	0.1	Закрепление отсутствует
н17у	-	-	584375.40	1338344.09	Метод спутниковых геодезических измерений (определений)	0.1	Закрепление отсутствует
н18у	-	-	584377.06	1338347.07	Метод спутниковых геодезических измерений (определений)	0.1	Закрепление отсутствует
н19у	-	-	584377.89	1338353.71	Метод спутниковых	0.1	Закрепление отсутствует

					геодезических измерений (определений)		
н20у	-	-	584377.18	1338357.51	Метод спутниковых геодезических измерений (определений)	0.1	Закрепление отсутствует
н21у	-	-	584375.40	1338362.79	Метод спутниковых геодезических измерений (определений)	0.1	Закрепление отсутствует
н22у	-	-	584377.99	1338366.85	Метод спутниковых геодезических измерений (определений)	0.1	Закрепление отсутствует
н23у	-	-	584381.38	1338376.44	Метод спутниковых геодезических измерений (определений)	0.1	Закрепление отсутствует
н24у	-	-	584372.27	1338384.40	Метод спутниковых геодезических измерений (определений)	0.1	Закрепление отсутствует
н25у	-	-	584359.17	1338395.70	Метод спутниковых геодезических измерений (определений)	0.1	Закрепление отсутствует
н26у	-	-	584358.	133839	Метод	0.1	Закрепление

			98	5.77	спутниковых геодезических измерений (определений)		отсутствует
н27у	-	-	584331.88	1338371.67	Метод спутниковых геодезических измерений (определений)	0.1	Закрепление отсутствует
н28у	-	-	584326.30	1338366.42	Метод спутниковых геодезических измерений (определений)	0.1	Закрепление отсутствует
н29у	-	-	584342.19	1338347.45	Метод спутниковых геодезических измерений (определений)	0.1	Закрепление отсутствует
н30у	-	-	584356.38	1338329.68	Метод спутниковых геодезических измерений (определений)	0.1	Закрепление отсутствует
н16у	-	-	584372.40	1338341.31	Метод спутниковых геодезических измерений (определений)	0.1	Закрепление отсутствует

2. Сведения о частях границ уточняемого земельного участка с кадастровым номером 04:05:070102:279:

Обозначение части границ		Горизонтальное проложение (S), м	Описание прохождения части границ	Сведения о согласовании местоположения границ (согласовано/спорное)
от т.	до т.			

1	2	3	4	5
н16у	н17у	4.09	-	Согласовано
н17у	н18у	3.41	-	Согласовано
н18у	н19у	6.69	-	Согласовано
н19у	н20у	3.87	-	Согласовано
н20у	н21у	5.57	-	Согласовано
н21у	н22у	4.82	-	Согласовано
н22у	н23у	10.17	-	Согласовано
н23у	н24у	12.10	-	Согласовано
н24у	н25у	17.30	-	Согласовано
н25у	н26у	0.20	-	Согласовано
н26у	н27у	36.27	-	Согласовано
н27у	н28у	7.66	-	Согласовано
н28у	н29у	24.75	-	Согласовано
н29у	н30у	22.74	-	Согласовано
н30у	н16у	19.80	-	Согласовано

3. Сведения о характеристиках уточняемого земельного участка с кадастровым номером 04:05:070102:279 :

N п/п	Наименование характеристики земельного участка	Значение характеристики
1	2	3
1.	Адрес земельного участка	
1.1.	Сведения о местоположении земельного участка (при отсутствии адреса) в структурированном в соответствии с федеральной информационной адресной системой виде	Респ. Алтай, р-н Чемальский, с. Чемал, ул. Луговая, дом 21
1.2.	Дополнительные сведения о местоположении земельного участка	-
2.	Площадь земельного участка ± величина погрешности определения (вычисления) площади (Р ± ΔР), $м^2$	2054 ± 16 кв.м
3.	Формула, примененная для вычисления предельной погрешности определения площади земельного участка, с подставленными значениями и итоговые (вычисленные) значения (ΔР), $м^2$	ΔР = 3,5 * 0.10000 * √2054 = 16
4.	Площадь земельного участка согласно сведениям Единого государственного реестра недвижимости (Ркад), $м^2$	1622
5.	Оценка расхождения Р и Ркад (Р - Ркад), $м^2$	432
6.	Предельные минимальный и максимальный размеры земельного участка (Рмин и Рмакс), $м^2$	750 1200
7.	Вид (виды) разрешенного использования	-

7.1.	Дополнительные сведения об использовании земельного участка	Для ведения личного подсобного хозяйства
8.	Кадастровый или иной государственный учетный номер (инвентарный) здания, сооружения, объекта незавершенного строительства, расположенного на земельном участке	-
9.	Сведения о земельных участках (землях общего пользования, территории общего пользования), посредством которых обеспечивается доступ	Земли общего пользования
10.	Иные сведения	-

4. Пояснения к сведениям об уточняемом земельном участке с кадастровым номером 04:05:070102:279:

1.	

1. Сведения о характерных точках границ уточняемого земельного участка с кадастровым номером 04:05:070102:284 :

Система координат МСК-04, зона 1 **Зона N** 1

Обозначение характерных точек границ	Координаты, м				Метод определения координат	Формулы, примененные для расчета средней квадратической погрешности определения координат характерных точек (M_t), с подставленными в такие формулы значениями и итоговые (вычисленные) значения Mt, м	Описание закрепления точки
	содержатся в Едином государственном реестре недвижимости		определены в результате выполнения комплексных кадастровых работ				
	X	Y	X	Y			
1	2	3	4	5	6	7	8
внешний контур							
н1333у	-	-	584848.74	1337270.76	Метод спутниковых геодезических измерений (определений)	0.1	Закрепление отсутствует
н1334у	-	-	584862.19	1337278.19	Метод спутниковых геодезических измерений (определений)	0.1	Закрепление отсутствует
н1335у	-	-	584856.	133729	Метод	0.1	Закрепление

			52	3.56	спутниковых геодезических измерений (определений)		отсутствует
н1336у	-	-	584857.01	1337293.70	Метод спутниковых геодезических измерений (определений)	0.1	Закрепление отсутствует
н1337у	-	-	584849.76	1337311.61	Метод спутниковых геодезических измерений (определений)	0.1	Закрепление отсутствует
н1338у	-	-	584840.97	1337307.48	Метод спутниковых геодезических измерений (определений)	0.1	Закрепление отсутствует
н1339у	-	-	584839.68	1337310.28	Метод спутниковых геодезических измерений (определений)	0.1	Закрепление отсутствует
н1340у	-	-	584810.43	1337295.37	Метод спутниковых геодезических измерений (определений)	0.1	Закрепление отсутствует
н1341у	-	-	584821.22	1337273.72	Метод спутниковых геодезических измерений (определений)	0.1	Закрепление отсутствует

н1342у	-	-	584816.53	1337270.34	Метод спутниковых геодезических измерений (определений)	0.1	Закрепление отсутствует
н1343у	-	-	584818.38	1337253.45	Метод спутниковых геодезических измерений (определений)	0.1	Закрепление отсутствует
н1333у	-	-	584848.74	1337270.76	Метод спутниковых геодезических измерений (определений)	0.1	Закрепление отсутствует

2. Сведения о частях границ уточняемого земельного участка с кадастровым номером 04:05:070102:284:

Обозначение части границ		Горизонтальное проложение (S), м	Описание прохождения части границ	Сведения о согласовании местоположения границ (согласовано/спорное)
от т.	до т.			
1	2	3	4	5
н1333у	н1334у	15.37	-	Согласовано
н1334у	н1335у	16.38	-	Согласовано
н1335у	н1336у	0.51	-	Согласовано
н1336у	н1337у	19.32	-	Согласовано
н1337у	н1338у	9.71	-	Согласовано
н1338у	н1339у	3.08	-	Согласовано
н1339у	н1340у	32.83	-	Согласовано
н1340у	н1341у	24.19	-	Согласовано
н1341у	н1342у	5.78	-	Согласовано
н1342у	н1343у	16.99	-	Согласовано
н1343у	н1333у	34.95	-	Согласовано

3. Сведения о характеристиках уточняемого земельного участка с кадастровым номером 04:05:070102:284 :

N п/п	Наименование характеристики земельного участка	Значение характеристики
1	2	3
1.	Адрес земельного участка	
1.1.	Сведения о местоположении земельного участка (при отсутствии адреса) в структурированном в соответствии с федеральной информационной адресной системой виде	Республика Алтай, Чемальский район, с Чемал, ул Партизанская, д 6
1.2.	Дополнительные сведения о местоположении земельного участка	-
2.	Площадь земельного участка ± величина погрешности определения (вычисления) площади (Р ± ∆Р), $м^2$	1720 ± 15 кв.м
3.	Формула, примененная для вычисления предельной погрешности определения площади земельного участка, с подставленными значениями и итоговые (вычисленные) значения (∆Р), $м^2$	ΔР = 3,5 * 0.10000 * √1720 = 15
4.	Площадь земельного участка согласно сведениям Единого государственного реестра недвижимости (Ркад), $м^2$	1720
5.	Оценка расхождения Р и Ркад (Р - Ркад), $м^2$	0
6.	Предельные минимальный и максимальный размеры земельного участка (Рмин и Рмакс), $м^2$	750 1200
7.	Вид (виды) разрешенного использования	-
7.1.	Дополнительные сведения об использовании земельного участка	Для ведения личного подсобного хозяйства
8.	Кадастровый или иной государственный учетный номер (инвентарный) здания, сооружения, объекта незавершенного строительства, расположенного на земельном участке	-
9.	Сведения о земельных участках (землях общего пользования, территории общего пользования), посредством которых обеспечивается доступ	Земли общего пользования
10.	Иные сведения	-

4. Пояснения к сведениям об уточняемом земельном участке с кадастровым номером 04:05:070102:284:

1.	

1. Сведения о характерных точках границ уточняемого земельного участка с кадастровым номером 04:05:070102:285 :

Система координат МСК-04, зона 1 **Зона N** 1

Обозначение характерных точек границ	Координаты, м		Метод определения координат	Формулы, примененные для расчета средней квадратической погрешности определения координат	Описание закрепления точки
	содержатся в Едином государственном реестре недвижимости	определены в результате выполнения комплексных кадастровых работ			

	X	Y	X	Y		характерных точек (M_t), с подставленными в такие формулы значениями и итоговые (вычисленные) значения Mt, м	
1	2	3	4	5	6	7	8
внешний контур							
н163у	-	-	584600.37	1337870.31	Метод спутниковых геодезических измерений (определений)	0.1	Закрепление отсутствует
н164у	-	-	584601.40	1337873.13	Метод спутниковых геодезических измерений (определений)	0.1	Закрепление отсутствует
н165у	-	-	584619.21	1337887.15	Метод спутниковых геодезических измерений (определений)	0.1	Закрепление отсутствует
н166у	-	-	584619.72	1337886.84	Метод спутниковых геодезических измерений (определений)	0.1	Закрепление отсутствует
н167у	-	-	584627.01	1337891.44	Метод спутниковых геодезических измерений (определений)	0.1	Закрепление отсутствует
н168у	-	-	584622.85	1337897.04	Метод спутниковых	0.1	Закрепление отсутствует

					геодезических измерений (определений)		
н169у	-	-	584623.64	1337898.45	Метод спутниковых геодезических измерений (определений)	0.1	Закрепление отсутствует
н170у	-	-	584611.32	1337912.15	Метод спутниковых геодезических измерений (определений)	0.1	Закрепление отсутствует
н171у	-	-	584558.57	1337876.58	Метод спутниковых геодезических измерений (определений)	0.1	Закрепление отсутствует
н172у	-	-	584576.99	1337851.39	Метод спутниковых геодезических измерений (определений)	0.1	Закрепление отсутствует
н173у	-	-	584586.77	1337859.03	Метод спутниковых геодезических измерений (определений)	0.1	Закрепление отсутствует
н174у	-	-	584591.47	1337864.27	Метод спутниковых геодезических измерений (определений)	0.1	Закрепление отсутствует
н163у	-	-	584600.	133787	Метод	0.1	Закрепление

			37	0.31	спутниковых геодезических измерений (определений)		отсутствует

2. Сведения о частях границ уточняемого земельного участка с кадастровым номером 04:05:070102:285:

Обозначение части границ		Горизонтальное проложение (S), м	Описание прохождения части границ	Сведения о согласовании местоположения границ (согласовано/спорное)
от т.	до т.			
1	2	3	4	5
н163у	н164у	3.00	-	Согласовано
н164у	н165у	22.67	-	Согласовано
н165у	н166у	0.60	-	Согласовано
н166у	н167у	8.62	-	Согласовано
н167у	н168у	6.98	-	Согласовано
н168у	н169у	1.62	-	Согласовано
н169у	н170у	18.42	-	Согласовано
н170у	н171у	63.62	-	Согласовано
н171у	н172у	31.21	-	Согласовано
н172у	н173у	12.41	-	Согласовано
н173у	н174у	7.04	-	Согласовано
н174у	н163у	10.76	-	Согласовано

3. Сведения о характеристиках уточняемого земельного участка с кадастровым номером 04:05:070102:285 :

N п/п	Наименование характеристики земельного участка	Значение характеристики
1	2	3
1.	Адрес земельного участка	
1.1.	Сведения о местоположении земельного участка (при отсутствии адреса) в структурированном в соответствии с федеральной информационной адресной системой виде	Респ. Алтай, р-н Чемальский, с. Чемал, ул. Подгорная, дом 19
1.2.	Дополнительные сведения о местоположении земельного участка	-
2.	Площадь земельного участка ± величина погрешности определения (вычисления) площади (Р ± ∆Р), $м^2$	1787 ± 15 кв.м
3.	Формула, примененная для вычисления предельной погрешности	∆Р = 3,5 * 0.10000 *

	определения площади земельного участка, с подставленными значениями и итоговые (вычисленные) значения (ΔР), $м^2$	√1787 = 15
4.	Площадь земельного участка согласно сведениям Единого государственного реестра недвижимости (Ркад), $м^2$	1789
5.	Оценка расхождения Р и Ркад (Р - Ркад), $м^2$	-2
6.	Предельные минимальный и максимальный размеры земельного участка (Рмин и Рмакс), $м^2$	750 1200
7.	Вид (виды) разрешенного использования	-
7.1.	Дополнительные сведения об использовании земельного участка	Для ведения личного подсобного хозяйства
8.	Кадастровый или иной государственный учетный номер (инвентарный) здания, сооружения, объекта незавершенного строительства, расположенного на земельном участке	-
9.	Сведения о земельных участках (землях общего пользования, территории общего пользования), посредством которых обеспечивается доступ	Земли общего пользования
10.	Иные сведения	-

4. Пояснения к сведениям об уточняемом земельном участке с кадастровым номером 04:05:070102:285:

1.	

1. Сведения о характерных точках границ уточняемого земельного участка с кадастровым номером 04:05:070102:291 :

Система координат 04.1 **Зона N 1**

Обозначение характерных точек границ	Координаты, м				Метод определения координат	Формулы, примененные для расчета средней квадратической погрешности определения координат характерных точек (M_t), с подставленными в такие формулы значениями и итоговые (вычисленные) значения Mt, м	Описание закрепления точки
	содержатся в Едином государственном реестре недвижимости		определены в результате выполнения комплексных кадастровых работ				
	X	Y	X	Y			
1	2	3	4	5	6	7	8
внешний контур 1							
н275у	-	-	584762.38	1337563.27	Метод спутниковых геодезических измерений	0.1	Закрепление отсутствует

					(определений)		
н276у	-	-	584750.94	1337575.70	Метод спутниковых геодезических измерений (определений)	0.1	Закрепление отсутствует
н277у	-	-	584741.05	1337565.78	Метод спутниковых геодезических измерений (определений)	0.1	Закрепление отсутствует
н278у	-	-	584740.63	1337566.16	Метод спутниковых геодезических измерений (определений)	0.1	Закрепление отсутствует
н279у	-	-	584709.00	1337543.48	Метод спутниковых геодезических измерений (определений)	0.1	Закрепление отсутствует
н280у	-	-	584715.97	1337534.81	Метод спутниковых геодезических измерений (определений)	0.1	Закрепление отсутствует
н281у	-	-	584730.03	1337543.86	Метод спутниковых геодезических измерений (определений)	0.1	Закрепление отсутствует
н275у	-	-	584762.38	1337563.27	Метод спутниковых геодезиче	0.1	Закрепление отсутствует

					ских измерений (определе ний)		

2. Сведения о частях границ уточняемого земельного участка с кадастровым номером 04:05:070102:291:

Обозначение части границ		Горизонтальное проложение (S), м	Описание прохождения части границ	Сведения о согласовании местоположения границ (согласовано/спорное)
от т.	до т.			
1	2	3	4	5
н275у	н276у	16.89	-	Согласовано
н276у	н277у	14.01	-	Согласовано
н277у	н278у	0.57	-	Согласовано
н278у	н279у	38.92	-	Согласовано
н279у	н280у	11.12	-	Согласовано
н280у	н281у	16.72	-	Согласовано
н281у	н275у	37.73	-	Согласовано

3. Сведения о характеристиках уточняемого земельного участка с кадастровым номером 04:05:070102:291 :

N п/п	Наименование характеристики земельного участка	Значение характеристики
1	2	3
1.	Адрес земельного участка	
1.1.	Сведения о местоположении земельного участка (при отсутствии адреса) в структурированном в соответствии с федеральной информационной адресной системой виде	Респ. Алтай, р-н Чемальский, с. Чемал, ул. Дворникова, дом 28, квартира 1
1.2.	Дополнительные сведения о местоположении земельного участка	-
2.	Площадь земельного участка ± величина погрешности определения (вычисления) площади (Р ± ∆Р), $м^2$	697 ± 9 кв.м
3.	Формула, примененная для вычисления предельной погрешности определения площади земельного участка, с подставленными значениями и итоговые (вычисленные) значения (∆Р), $м^2$	ΔР = 3,5 * 0.10000 * √697 = 9
4.	Площадь земельного участка согласно сведениям Единого государственного реестра недвижимости (Ркад), $м^2$	692
5.	Оценка расхождения Р и Ркад (Р - Ркад), $м^2$	5
6.	Предельные минимальный и максимальный размеры земельного участка (Рмин и Рмакс), $м^2$	750 1200
7.	Вид (виды) разрешенного использования	-

7.1.	Дополнительные сведения об использовании земельного участка	Для ведения личного подсобного хозяйства
8.	Кадастровый или иной государственный учетный номер (инвентарный) здания, сооружения, объекта незавершенного строительства, расположенного на земельном участке	-
9.	Сведения о земельных участках (землях общего пользования, территории общего пользования), посредством которых обеспечивается доступ	Земли общего пользования
10.	Иные сведения	-

4. Пояснения к сведениям об уточняемом земельном участке с кадастровым номером 04:05:070102:291:

1.	

1. Сведения о характерных точках границ уточняемого земельного участка с кадастровым номером 04:05:070102:296 :

Система координат МСК-04, зона 1 **Зона N** 1

Обозначение характерных точек границ	Координаты, м				Метод определения координат	Формулы, примененные для расчета средней квадратической погрешности определения координат характерных точек (M_t), с подставленными в такие формулы значениями и итоговые (вычисленные) значения Mt, м	Описание закрепления точки
	содержатся в Едином государственном реестре недвижимости		определены в результате выполнения комплексных кадастровых работ				
	X	Y	X	Y			
1	2	3	4	5	6	7	8
внешний контур							
н563у	-	-	586118.72	1336922.70	Метод спутниковых геодезических измерений (определений)	0.1	Закрепление отсутствует
н564у	-	-	586126.87	1336943.19	Метод спутниковых геодезических измерений (определений)	0.1	Закрепление отсутствует
н565у	-	-	586132.	133695	Метод	0.1	Закрепление

			37	7.84	спутниковых геодезических измерений (определений)		отсутствует
н566у	-	-	586091.30	1336974.59	Метод спутниковых геодезических измерений (определений)	0.1	Закрепление отсутствует
н567у	-	-	586078.19	1336942.14	Метод спутниковых геодезических измерений (определений)	0.1	Закрепление отсутствует
н568у	-	-	586082.00	1336940.70	Метод спутниковых геодезических измерений (определений)	0.1	Закрепление отсутствует
н569у	-	-	586080.85	1336937.79	Метод спутниковых геодезических измерений (определений)	0.1	Закрепление отсутствует
н563у	-	-	586118.72	1336922.70	Метод спутниковых геодезических измерений (определений)	0.1	Закрепление отсутствует

2. Сведения о частях границ уточняемого земельного участка с кадастровым номером 04:05:070102:296:

Обозначение части границ		Горизонтальное проложение (S), м	Описание прохождения части границ	Сведения о согласовании местоположения границ (согласовано/спорное)
от т.	до т.			

1	2	3	4	5
н563у	н564у	22.05	-	Согласовано
н564у	н565у	15.65	-	Согласовано
н565у	н566у	44.35	-	Согласовано
н566у	н567у	35.00	-	Согласовано
н567у	н568у	4.07	-	Согласовано
н568у	н569у	3.13	-	Согласовано
н569у	н563у	40.77	-	Согласовано

3. Сведения о характеристиках уточняемого земельного участка с кадастровым номером 04:05:070102:296 :

N п/п	Наименование характеристики земельного участка	Значение характеристики
1	2	3
1.	Адрес земельного участка	
1.1.	Сведения о местоположении земельного участка (при отсутствии адреса) в структурированном в соответствии с федеральной информационной адресной системой виде	Респ. Алтай, р-н Чемальский, с. Чемал, ул. Энтузиастов, дом 24
1.2.	Дополнительные сведения о местоположении земельного участка	-
2.	Площадь земельного участка ± величина погрешности определения (вычисления) площади (Р ± ∆Р), $м^2$	1680 ± 14 кв.м
3.	Формула, примененная для вычисления предельной погрешности определения площади земельного участка, с подставленными значениями и итоговые (вычисленные) значения (∆Р), $м^2$	ΔР = 3,5 * 0.10000 * √1680 = 14
4.	Площадь земельного участка согласно сведениям Единого государственного реестра недвижимости (Ркад), $м^2$	1512
5.	Оценка расхождения Р и Ркад (Р - Ркад), $м^2$	168
6.	Предельные минимальный и максимальный размеры земельного участка (Рмин и Рмакс), $м^2$	750 1200
7.	Вид (виды) разрешенного использования	-
7.1.	Дополнительные сведения об использовании земельного участка	Для ведения личного подсобного хозяйства
8.	Кадастровый или иной государственный учетный номер (инвентарный) здания, сооружения, объекта незавершенного строительства, расположенного на земельном участке	-
9.	Сведения о земельных участках (землях общего пользования, территории общего пользования), посредством которых обеспечивается доступ	Земли общего пользования
10.	Иные сведения	-

4. Пояснения к сведениям об уточняемом земельном участке с кадастровым

номером 04:05:070102:296:							
1.							

1. Сведения о характерных точках границ уточняемого земельного участка с кадастровым номером 04:05:070102:297 :

Система координат МСК-04, зона 1 **Зона N** 1

Обозначение характерных точек границ	Координаты, м				Метод определения координат	Формулы, примененные для расчета средней квадратической погрешности определения координат характерных точек (M_t), с подставленными в такие формулы значениями и итоговые (вычисленные) значения Mt, м	Описание закрепления точки
	содержатся в Едином государственном реестре недвижимости		определены в результате выполнения комплексных кадастровых работ				
	X	Y	X	Y			
1	2	3	4	5	6	7	8
внешний контур							
н863у	-	-	583032.17	1339098.91	Метод спутниковых геодезических измерений (определений)	0.1	Закрепление отсутствует
н864у	-	-	583043.24	1339117.18	Метод спутниковых геодезических измерений (определений)	0.1	Закрепление отсутствует
н865у	-	-	583035.90	1339121.03	Метод спутниковых геодезических измерений (определений)	0.1	Закрепление отсутствует
н866у	-	-	583027.59	1339124.87	Метод спутниковых геодезических	0.1	Закрепление отсутствует

					измерений (определений)		
н867у	-	-	583024.53	1339126.28	Метод спутниковых геодезических измерений (определений)	0.1	Закрепление отсутствует
н868у	-	-	583021.98	1339127.46	Метод спутниковых геодезических измерений (определений)	0.1	Закрепление отсутствует
н869у	-	-	583011.77	1339109.99	Метод спутниковых геодезических измерений (определений)	0.1	Закрепление отсутствует
н863у	-	-	583032.17	1339098.91	Метод спутниковых геодезических измерений (определений)	0.1	Закрепление отсутствует

2. Сведения о частях границ уточняемого земельного участка с кадастровым номером 04:05:070102:297:

Обозначение части границ		Горизонтальное проложение (S), м	Описание прохождения части границ	Сведения о согласовании местоположения границ (согласовано/спорное)
от т.	до т.			
1	2	3	4	5
н863у	н864у	21.36	-	Согласовано
н864у	н865у	8.29	-	Согласовано
н865у	н866у	9.15	-	Согласовано
н866у	н867у	3.37	-	Согласовано
н867у	н868у	2.81	-	Согласовано
н868у	н869у	20.23	-	Согласовано

н869у	н863у	23.21	-	Согласовано

3. Сведения о характеристиках уточняемого земельного участка с кадастровым номером 04:05:070102:297 :

N п/п	Наименование характеристики земельного участка	Значение характеристики
1	2	3
1.	Адрес земельного участка	
1.1.	Сведения о местоположении земельного участка (при отсутствии адреса) в структурированном в соответствии с федеральной информационной адресной системой виде	Респ. Алтай, р-н Чемальский, с. Чемал, ул. Уожанская, дом 46
1.2.	Дополнительные сведения о местоположении земельного участка	-
2.	Площадь земельного участка ± величина погрешности определения (вычисления) площади (Р ± ∆Р), $м^2$	489 ± 8 кв.м
3.	Формула, примененная для вычисления предельной погрешности определения площади земельного участка, с подставленными значениями и итоговые (вычисленные) значения (∆Р), $м^2$	ΔР = 3,5 * 0.10000 * √489 = 8
4.	Площадь земельного участка согласно сведениям Единого государственного реестра недвижимости (Ркад), $м^2$	460
5.	Оценка расхождения Р и Ркад (Р - Ркад), $м^2$	29
6.	Предельные минимальный и максимальный размеры земельного участка (Рмин и Рмакс), $м^2$	750 1200
7.	Вид (виды) разрешенного использования	-
7.1.	Дополнительные сведения об использовании земельного участка	Для ведения личного подсобного хозяйства
8.	Кадастровый или иной государственный учетный номер (инвентарный) здания, сооружения, объекта незавершенного строительства, расположенного на земельном участке	-
9.	Сведения о земельных участках (землях общего пользования, территории общего пользования), посредством которых обеспечивается доступ	Земли общего пользования
10.	Иные сведения	-

4. Пояснения к сведениям об уточняемом земельном участке с кадастровым номером 04:05:070102:297:

1.	

1. Сведения о характерных точках границ уточняемого земельного участка с кадастровым номером 04:05:070102:304 :

Система координат МСК-04, зона 1 **Зона N** 1

Обозначение характерных точек	Координаты, м		Метод определения координат	Формулы, примененные для расчета средней квадратической	Описание закрепления точки
	содержатся в Едином государственном	определены в результате выполнения			

границ	реестре недвижимости		комплексных кадастровых работ			погрешности определения координат характерных точек (M_t), с подставленными в такие формулы значениями и итоговые (вычисленные) значения Mt, м	
	X	Y	X	Y			
1	2	3	4	5	6	7	8
внешний контур							
н1868у	-	-	585566.56	1337430.35	Метод спутниковых геодезических измерений (определений)	0.1	Закрепление отсутствует
н1869у	-	-	585588.91	1337485.18	Метод спутниковых геодезических измерений (определений)	0.1	Закрепление отсутствует
н1870у	-	-	585541.62	1337504.39	Метод спутниковых геодезических измерений (определений)	0.1	Закрепление отсутствует
н1871у	-	-	585521.39	1337448.18	Метод спутниковых геодезических измерений (определений)	0.1	Закрепление отсутствует
н1868у	-	-	585566.56	1337430.35	Метод спутниковых геодезических измерений (определений)	0.1	Закрепление отсутствует

2. Сведения о частях границ уточняемого земельного участка с кадастровым номером 04:05:070102:304:

Обозначение части границ		Горизонтальное проложение (S), м	Описание прохождения части границ	Сведения о согласовании местоположения границ (согласовано/спорное)
от т.	до т.			
1	2	3	4	5
н1868у	н1869у	59.21	-	Согласовано
н1869у	н1870у	51.04	-	Согласовано
н1870у	н1871у	59.74	-	Согласовано
н1871у	н1868у	48.56	-	Согласовано

3. Сведения о характеристиках уточняемого земельного участка с кадастровым номером 04:05:070102:304 :

N п/п	Наименование характеристики земельного участка	Значение характеристики
1	2	3
1.	Адрес земельного участка	
1.1.	Сведения о местоположении земельного участка (при отсутствии адреса) в структурированном в соответствии с федеральной информационной адресной системой виде	Республика Алтай, Чемальский район, с Чемал, ул Восточная, д 14
1.2.	Дополнительные сведения о местоположении земельного участка	-
2.	Площадь земельного участка ± величина погрешности определения (вычисления) площади (Р ± ∆Р), $м^2$	2961 ± 19 кв.м
3.	Формула, примененная для вычисления предельной погрешности определения площади земельного участка, с подставленными значениями и итоговые (вычисленные) значения (∆Р), $м^2$	ΔР = 3,5 * 0.10000 * √2961 = 19
4.	Площадь земельного участка согласно сведениям Единого государственного реестра недвижимости (Ркад), $м^2$	2791
5.	Оценка расхождения Р и Ркад (Р - Ркад), $м^2$	170
6.	Предельные минимальный и максимальный размеры земельного участка (Рмин и Рмакс), $м^2$	750 1200
7.	Вид (виды) разрешенного использования	-
7.1.	Дополнительные сведения об использовании земельного участка	Для ведения личного подсобного хозяйства
8.	Кадастровый или иной государственный учетный номер (инвентарный) здания, сооружения, объекта незавершенного строительства, расположенного на земельном участке	-
9.	Сведения о земельных участках (землях общего пользования, территории общего пользования), посредством которых обеспечивается доступ	Земли общего пользования

10.	Иные сведения	-

4. Пояснения к сведениям об уточняемом земельном участке с кадастровым номером 04:05:070102:304:

1.	

1. Сведения о характерных точках границ уточняемого земельного участка с кадастровым номером 04:05:070102:305 :

Система координат МСК-04, зона 1 **Зона N** 1

Обозначение характерных точек границ	Координаты, м				Метод определения координат	Формулы, примененные для расчета средней квадратической погрешности определения координат характерных точек (M_t), с подставленными в такие формулы значениями и итоговые (вычисленные) значения Mt, м	Описание закрепления точки
	содержатся в Едином государственном реестре недвижимости		определены в результате выполнения комплексных кадастровых работ				
	X	Y	X	Y			
1	2	3	4	5	6	7	8
внешний контур							
н1864у	-	-	585600.01	1337417.25	Метод спутниковых геодезических измерений (определений)	0.1	Закрепление отсутствует
н1865у	-	-	585620.17	1337471.61	Метод спутниковых геодезических измерений (определений)	0.1	Закрепление отсутствует
н1866у	-	-	585588.91	1337485.18	Метод спутниковых геодезических измерений (определений)	0.1	Закрепление отсутствует
н1867у	-	-	585566.56	1337430.35	Метод спутниковых	0.1	Закрепление отсутствует

					геодезических измерений (определений)		
н1864у	-	-	585600.01	1337417.25	Метод спутниковых геодезических измерений (определений)	0.1	Закрепление отсутствует

2. Сведения о частях границ уточняемого земельного участка с кадастровым номером 04:05:070102:305:

Обозначение части границ		Горизонтальное проложение (S), м	Описание прохождения части границ	Сведения о согласовании местоположения границ (согласовано/спорное)
от т.	до т.			
1	2	3	4	5
н1864у	н1865у	57.98	-	Согласовано
н1865у	н1866у	34.08	-	Согласовано
н1866у	н1867у	59.21	-	Согласовано
н1867у	н1864у	35.92	-	Согласовано

3. Сведения о характеристиках уточняемого земельного участка с кадастровым номером 04:05:070102:305 :

N п/п	Наименование характеристики земельного участка	Значение характеристики
1	2	3
1.	Адрес земельного участка	
1.1.	Сведения о местоположении земельного участка (при отсутствии адреса) в структурированном в соответствии с федеральной информационной адресной системой виде	Республика Алтай, Чемальский район, с Чемал, ул Восточная, д 16
1.2.	Дополнительные сведения о местоположении земельного участка	-
2.	Площадь земельного участка ± величина погрешности определения (вычисления) площади (Р ± ∆Р), $м^2$	2050 ± 16 кв.м
3.	Формула, примененная для вычисления предельной погрешности определения площади земельного участка, с подставленными значениями и итоговые (вычисленные) значения (∆Р), $м^2$	ΔР = 3,5 * 0.10000 * √2050 = 16
4.	Площадь земельного участка согласно сведениям Единого государственного реестра недвижимости (Ркад), $м^2$	1967
5.	Оценка расхождения Р и Ркад (Р - Ркад), $м^2$	83

6.	Предельные минимальный и максимальный размеры земельного участка (Рмин и Рмакс), м^2	750 1200
7.	Вид (виды) разрешенного использования	-
7.1.	Дополнительные сведения об использовании земельного участка	Для ведения личного подсобного хозяйства
8.	Кадастровый или иной государственный учетный номер (инвентарный) здания, сооружения, объекта незавершенного строительства, расположенного на земельном участке	-
9.	Сведения о земельных участках (землях общего пользования, территории общего пользования), посредством которых обеспечивается доступ	Земли общего пользования
10.	Иные сведения	-

4. Пояснения к сведениям об уточняемом земельном участке с кадастровым номером 04:05:070102:305:

1.	

1. Сведения о характерных точках границ уточняемого земельного участка с кадастровым номером 04:05:070102:306 :

Система координат МСК-04, зона 1 **Зона N** 1

Обозначение характерных точек границ	Координаты, м				Метод определения координат	Формулы, примененные для расчета средней квадратической погрешности определения координат характерных точек (M_t), с подставленными в такие формулы значениями и итоговые (вычисленные) значения Mt, м	Описание закрепления точки
	содержатся в Едином государственном реестре недвижимости		определены в результате выполнения комплексных кадастровых работ				
	X	Y	X	Y			
1	2	3	4	5	6	7	8
внешний контур							
н1422у	-	-	586100.02	1337149.60	Метод спутниковых геодезических измерений (определений)	0.1	Закрепление отсутствует
н1423у	-	-	586105.69	1337162.54	Метод спутниковых геодезических	0.1	Закрепление отсутствует

					измерений (определений)		
н1424у	-	-	586109.34	1337171.32	Метод спутниковых геодезических измерений (определений)	0.1	Закрепление отсутствует
н1425у	-	-	586115.00	1337186.04	Метод спутниковых геодезических измерений (определений)	0.1	Закрепление отсутствует
н1426у	-	-	586076.19	1337204.59	Метод спутниковых геодезических измерений (определений)	0.1	Закрепление отсутствует
н1427у	-	-	586070.27	1337204.39	Метод спутниковых геодезических измерений (определений)	0.1	Закрепление отсутствует
н1428у	-	-	586055.91	1337167.53	Метод спутниковых геодезических измерений (определений)	0.1	Закрепление отсутствует
н1422у	-	-	586100.02	1337149.60	Метод спутниковых геодезических измерений (определений)	0.1	Закрепление отсутствует
2. Сведения о частях границ уточняемого земельного участка с кадастровым номером 04:05:070102:306:							

Обозначение части границ		Горизонтальное проложение (S), м	Описание прохождения части границ	Сведения о согласовании местоположения границ (согласовано/спорное)
от т.	до т.			
1	2	3	4	5
н1422у	н1423у	14.13	-	Согласовано
н1423у	н1424у	9.51	-	Согласовано
н1424у	н1425у	15.77	-	Согласовано
н1425у	н1426у	43.02	-	Согласовано
н1426у	н1427у	5.92	-	Согласовано
н1427у	н1428у	39.56	-	Согласовано
н1428у	н1422у	47.61	-	Согласовано

3. Сведения о характеристиках уточняемого земельного участка с кадастровым номером 04:05:070102:306 :

N п/п	Наименование характеристики земельного участка	Значение характеристики
1	2	3
1.	Адрес земельного участка	
1.1.	Сведения о местоположении земельного участка (при отсутствии адреса) в структурированном в соответствии с федеральной информационной адресной системой виде	Республика Алтай, Чемальский район, с. Чемал, ул. Восточная, д. 33
1.2.	Дополнительные сведения о местоположении земельного участка	-
2.	Площадь земельного участка ± величина погрешности определения (вычисления) площади (Р ± ∆Р), $м^2$	1961 ± 16 кв.м
3.	Формула, примененная для вычисления предельной погрешности определения площади земельного участка, с подставленными значениями и итоговые (вычисленные) значения (∆Р), $м^2$	ΔР = 3,5 * 0.10000 * √1961 = 16
4.	Площадь земельного участка согласно сведениям Единого государственного реестра недвижимости (Ркад), $м^2$	1451
5.	Оценка расхождения Р и Ркад (Р - Ркад), $м^2$	510
6.	Предельные минимальный и максимальный размеры земельного участка (Рмин и Рмакс), $м^2$	750 1200
7.	Вид (виды) разрешенного использования	-
7.1.	Дополнительные сведения об использовании земельного участка	Для ведения личного подсобного хозяйства
8.	Кадастровый или иной государственный учетный номер (инвентарный) здания, сооружения, объекта незавершенного строительства, расположенного на земельном участке	-

9.	Сведения о земельных участках (землях общего пользования, территории общего пользования), посредством которых обеспечивается доступ	Земли общего пользования
10.	Иные сведения	-

4. Пояснения к сведениям об уточняемом земельном участке с кадастровым номером 04:05:070102:306:

1.	

1. Сведения о характерных точках границ уточняемого земельного участка с кадастровым номером 04:05:070102:310 :

Система координат МСК-04, зона 1 **Зона N** 1

Обозначение характерных точек границ	Координаты, м				Метод определения координат	Формулы, примененные для расчета средней квадратической погрешности определения координат характерных точек (M_t), с подставленными в такие формулы значениями и итоговые (вычисленные) значения Mt, м	Описание закрепления точки
	содержатся в Едином государственном реестре недвижимости		определены в результате выполнения комплексных кадастровых работ				
	X	Y	X	Y			
1	2	3	4	5	6	7	8
внешний контур							
н506у	-	-	585819.49	1337174.87	Метод спутниковых геодезических измерений (определений)	0.1	Закрепление отсутствует
н507у	-	-	585832.09	1337204.01	Метод спутниковых геодезических измерений (определений)	0.1	Закрепление отсутствует
н508у	-	-	585827.99	1337205.84	Метод спутниковых геодезических измерений (определений)	0.1	Закрепление отсутствует

н509у	-	-	585828.36	1337206.80	Метод спутниковых геодезических измерений (определений)	0.1	Закрепление отсутствует
н510у	-	-	585809.37	1337214.73	Метод спутниковых геодезических измерений (определений)	0.1	Закрепление отсутствует
н511у	-	-	585795.80	1337184.40	Метод спутниковых геодезических измерений (определений)	0.1	Закрепление отсутствует
н506у	-	-	585819.49	1337174.87	Метод спутниковых геодезических измерений (определений)	0.1	Закрепление отсутствует

2. Сведения о частях границ уточняемого земельного участка с кадастровым номером 04:05:070102:310:

Обозначение части границ		Горизонтальное проложение (S), м	Описание прохождения части границ	Сведения о согласовании местоположения границ (согласовано/спорное)
от т.	до т.			
1	2	3	4	5
н506у	н507у	31.75	-	Согласовано
н507у	н508у	4.49	-	Согласовано
н508у	н509у	1.03	-	Согласовано
н509у	н510у	20.58	-	Согласовано
н510у	н511у	33.23	-	Согласовано
н511у	н506у	25.54	-	Согласовано

3. Сведения о характеристиках уточняемого земельного участка с кадастровым номером 04:05:070102:310 :

N п/п	Наименование характеристики земельного участка	Значение характеристики
1	2	3
1.	Адрес земельного участка	
1.1.	Сведения о местоположении земельного участка (при отсутствии адреса) в структурированном в соответствии с федеральной информационной адресной системой виде	Республика Алтай, Чемальский район, с Чемал, ул Чорос-Гуркина, д 21, кв 2
1.2.	Дополнительные сведения о местоположении земельного участка	-
2.	Площадь земельного участка ± величина погрешности определения (вычисления) площади (Р ± ∆Р), $м^2$	832 ± 10 кв.м
3.	Формула, примененная для вычисления предельной погрешности определения площади земельного участка, с подставленными значениями и итоговые (вычисленные) значения (∆Р), $м^2$	ΔР = 3,5 * 0.10000 * √832 = 10
4.	Площадь земельного участка согласно сведениям Единого государственного реестра недвижимости (Ркад), $м^2$	823
5.	Оценка расхождения Р и Ркад (Р - Ркад), $м^2$	9
6.	Предельные минимальный и максимальный размеры земельного участка (Рмин и Рмакс), $м^2$	750 1200
7.	Вид (виды) разрешенного использования	-
7.1.	Дополнительные сведения об использовании земельного участка	Для ведения личного подсобного хозяйства
8.	Кадастровый или иной государственный учетный номер (инвентарный) здания, сооружения, объекта незавершенного строительства, расположенного на земельном участке	-
9.	Сведения о земельных участках (землях общего пользования, территории общего пользования), посредством которых обеспечивается доступ	Земли общего пользования
10.	Иные сведения	-

4. Пояснения к сведениям об уточняемом земельном участке с кадастровым номером 04:05:070102:310:

1.	

1. Сведения о характерных точках границ уточняемого земельного участка с кадастровым номером 04:05:070102:321 :

Система координат МСК-04, зона 1 **Зона N** 1

Обозначение характерных точек границ	Координаты, м		Метод определения координат	Формулы, примененные для расчета средней квадратической погрешности определения координат	Описание закрепления точки
	содержатся в Едином государственном реестре недвижимости	определены в результате выполнения комплексных кадастровых работ			

	X	Y	X	Y		характерных точек (M_t), с подставленными в такие формулы значениями и итоговые (вычисленные) значения Mt, м	
1	2	3	4	5	6	7	8
внешний контур							
н1049у	-	-	584486.73	1338028.62	Метод спутниковых геодезических измерений (определений)	0.1	Закрепление отсутствует
н1050у	-	-	584491.22	1338032.09	Метод спутниковых геодезических измерений (определений)	0.1	Закрепление отсутствует
н1051у	-	-	584496.52	1338036.17	Метод спутниковых геодезических измерений (определений)	0.1	Закрепление отсутствует
н1052у	-	-	584498.00	1338037.17	Метод спутниковых геодезических измерений (определений)	0.1	Закрепление отсутствует
н1053у	-	-	584504.02	1338041.28	Метод спутниковых геодезических измерений (определений)	0.1	Закрепление отсутствует
н1054у	-	-	584498.71	1338052.11	Метод спутниковых	0.1	Закрепление отсутствует

					геодезических измерений (определений)		
н1055у	-	-	584500.16	1338052.66	Метод спутниковых геодезических измерений (определений)	0.1	Закрепление отсутствует
н1056у	-	-	584494.62	1338061.92	Метод спутниковых геодезических измерений (определений)	0.1	Закрепление отсутствует
н1057у	-	-	584492.10	1338060.21	Метод спутниковых геодезических измерений (определений)	0.1	Закрепление отсутствует
н1058у	-	-	584490.21	1338059.99	Метод спутниковых геодезических измерений (определений)	0.1	Закрепление отсутствует
н1059у	-	-	584474.78	1338049.18	Метод спутниковых геодезических измерений (определений)	0.1	Закрепление отсутствует
н1060у	-	-	584474.90	1338046.81	Метод спутниковых геодезических измерений (определений)	0.1	Закрепление отсутствует
н1061у	-	-	584478.	133804	Метод	0.1	Закрепление

			02	0.41	спутниковых геодезических измерений (определений)		отсутствует
н1062у	-	-	584474.89	1338038.34	Метод спутниковых геодезических измерений (определений)	0.1	Закрепление отсутствует
н1063у	-	-	584473.55	1338040.39	Метод спутниковых геодезических измерений (определений)	0.1	Закрепление отсутствует
н1064у	-	-	584469.68	1338037.88	Метод спутниковых геодезических измерений (определений)	0.1	Закрепление отсутствует
н1065у	-	-	584453.89	1338024.75	Метод спутниковых геодезических измерений (определений)	0.1	Закрепление отсутствует
н1066у	-	-	584448.28	1338017.24	Метод спутниковых геодезических измерений (определений)	0.1	Закрепление отсутствует
н1067у	-	-	584457.90	1338006.78	Метод спутниковых геодезических измерений (определений)	0.1	Закрепление отсутствует

н1068у	-	-	584473.35	1338018.87	Метод спутниковых геодезических измерений (определений)	0.1	Закрепление отсутствует
н1069у	-	-	584476.54	1338021.76	Метод спутниковых геодезических измерений (определений)	0.1	Закрепление отсутствует
н1070у	-	-	584480.25	1338024.20	Метод спутниковых геодезических измерений (определений)	0.1	Закрепление отсутствует
н1049у	-	-	584486.73	1338028.62	Метод спутниковых геодезических измерений (определений)	0.1	Закрепление отсутствует

2. Сведения о частях границ уточняемого земельного участка с кадастровым номером 04:05:070102:321:

Обозначение части границ		Горизонтальное проложение (S), м	Описание прохождения части границ	Сведения о согласовании местоположения границ (согласовано/спорное)
от т.	до т.			
1	2	3	4	5
н1049у	н1050у	5.67	-	Согласовано
н1050у	н1051у	6.69	-	Согласовано
н1051у	н1052у	1.79	-	Согласовано
н1052у	н1053у	7.29	-	Согласовано
н1053у	н1054у	12.06	-	Согласовано
н1054у	н1055у	1.55	-	Согласовано
н1055у	н1056у	10.79	-	Согласовано
н1056у	н1057у	3.05	-	Согласовано

н1057у	н1058у	1.90	-	Согласовано
н1058у	н1059у	18.84	-	Согласовано
н1059у	н1060у	2.37	-	Согласовано
н1060у	н1061у	7.12	-	Согласовано
н1061у	н1062у	3.75	-	Согласовано
н1062у	н1063у	2.45	-	Согласовано
н1063у	н1064у	4.61	-	Согласовано
н1064у	н1065у	20.54	-	Согласовано
н1065у	н1066у	9.37	-	Согласовано
н1066у	н1067у	14.21	-	Согласовано
н1067у	н1068у	19.62	-	Согласовано
н1068у	н1069у	4.30	-	Согласовано
н1069у	н1070у	4.44	-	Согласовано
н1070у	н1049у	7.84	-	Согласовано

3. Сведения о характеристиках уточняемого земельного участка с кадастровым номером 04:05:070102:321 :

N п/п	Наименование характеристики земельного участка	Значение характеристики
1	2	3
1.	Адрес земельного участка	
1.1.	Сведения о местоположении земельного участка (при отсутствии адреса) в структурированном в соответствии с федеральной информационной адресной системой виде	Респ. Алтай, р-н Чемальский, с. Чемал, ул. Подгорная, дом 29, кв.2
1.2.	Дополнительные сведения о местоположении земельного участка	-
2.	Площадь земельного участка ± величина погрешности определения (вычисления) площади (Р ± ∆Р), $м^2$	1154 ± 12 кв.м
3.	Формула, примененная для вычисления предельной погрешности определения площади земельного участка, с подставленными значениями и итоговые (вычисленные) значения (∆Р), $м^2$	ΔР = 3,5 * 0.10000 * √1154 = 12
4.	Площадь земельного участка согласно сведениям Единого государственного реестра недвижимости (Ркад), $м^2$	930
5.	Оценка расхождения Р и Ркад (Р - Ркад), $м^2$	224
6.	Предельные минимальный и максимальный размеры земельного участка (Рмин и Рмакс), $м^2$	- -
7.	Вид (виды) разрешенного использования	-
7.1.	Дополнительные сведения об использовании земельного участка	Для размещения и

		эксплуатации жилого дома
8.	Кадастровый или иной государственный учетный номер (инвентарный) здания, сооружения, объекта незавершенного строительства, расположенного на земельном участке	-
9.	Сведения о земельных участках (землях общего пользования, территории общего пользования), посредством которых обеспечивается доступ	Земли общего пользования
10.	Иные сведения	-

4. Пояснения к сведениям об уточняемом земельном участке с кадастровым номером 04:05:070102:321:

1.	

1. Сведения о характерных точках границ уточняемого земельного участка с кадастровым номером 04:05:070102:322 :

Система координат МСК-04, зона 1 **Зона N** 1

Обозначение характерных точек границ	Координаты, м				Метод определения координат	Формулы, примененные для расчета средней квадратической погрешности определения координат характерных точек (M_t), с подставленными в такие формулы значениями и итоговые (вычисленные) значения Mt, м	Описание закрепления точки
	содержатся в Едином государственном реестре недвижимости		определены в результате выполнения комплексных кадастровых работ				
	X	Y	X	Y			
1	2	3	4	5	6	7	8
внешний контур							
н512у	-	-	585795.80	1337184.40	Метод спутниковых геодезических измерений (определений)	0.1	Закрепление отсутствует
н513у	-	-	585809.37	1337214.73	Метод спутниковых геодезических измерений (определений)	0.1	Закрепление отсутствует
н514у	-	-	585785.	133722	Метод	0.1	Закрепление

			08	4.76	спутниковых геодезических измерений (определений)		отсутствует
н515у	-	-	585771.59	1337194.67	Метод спутниковых геодезических измерений (определений)	0.1	Закрепление отсутствует
н512у	-	-	585795.80	1337184.40	Метод спутниковых геодезических измерений (определений)	0.1	Закрепление отсутствует

2. Сведения о частях границ уточняемого земельного участка с кадастровым номером 04:05:070102:322:

Обозначение части границ		Горизонтальное проложение (S), м	Описание прохождения части границ	Сведения о согласовании местоположения границ (согласовано/спорное)
от т.	до т.			
1	2	3	4	5
н512у	н513у	33.23	-	Согласовано
н513у	н514у	26.28	-	Согласовано
н514у	н515у	32.98	-	Согласовано
н515у	н512у	26.30	-	Согласовано

3. Сведения о характеристиках уточняемого земельного участка с кадастровым номером 04:05:070102:322 :

N п/п	Наименование характеристики земельного участка	Значение характеристики
1	2	3
1.	Адрес земельного участка	
1.1.	Сведения о местоположении земельного участка (при отсутствии адреса) в структурированном в соответствии с федеральной информационной адресной системой виде	Респ. Алтай, р-н Чемальский, с. Чемал, ул. Чорос-Гуркина, дом 21, кв.1
1.2.	Дополнительные сведения о местоположении земельного участка	-

2.	Площадь земельного участка ± величина погрешности определения (вычисления) площади (Р ± ∆Р), $м^2$	870 ± 10 кв.м
3.	Формула, примененная для вычисления предельной погрешности определения площади земельного участка, с подставленными значениями и итоговые (вычисленные) значения (∆Р), $м^2$	ΔР = 3,5 * 0.10000 * √870 = 10
4.	Площадь земельного участка согласно сведениям Единого государственного реестра недвижимости (Ркад), $м^2$	883
5.	Оценка расхождения Р и Ркад (Р - Ркад), $м^2$	-13
6.	Предельные минимальный и максимальный размеры земельного участка (Рмин и Рмакс), $м^2$	750 1200
7.	Вид (виды) разрешенного использования	-
7.1.	Дополнительные сведения об использовании земельного участка	Для ведения личного подсобного хозяйства
8.	Кадастровый или иной государственный учетный номер (инвентарный) здания, сооружения, объекта незавершенного строительства, расположенного на земельном участке	-
9.	Сведения о земельных участках (землях общего пользования, территории общего пользования), посредством которых обеспечивается доступ	Земли общего пользования
10.	Иные сведения	-

4. Пояснения к сведениям об уточняемом земельном участке с кадастровым номером 04:05:070102:322:

1.	

1. Сведения о характерных точках границ уточняемого земельного участка с кадастровым номером 04:05:070102:324 :

Система координат МСК-04, зона 1 **Зона N** 1

Обозначение характерных точек границ	Координаты, м				Метод определения координат	Формулы, примененные для расчета средней квадратической погрешности определения координат характерных точек (M_t), с подставленными в такие формулы значениями и итоговые (вычисленные) значения Mt, м	Описание закрепления точки
	содержатся в Едином государственном реестре недвижимости		определены в результате выполнения комплексных кадастровых работ				
	X	Y	X	Y			
1	2	3	4	5	6	7	8
внешний контур							
н1724у	-	-	586005.54	1337189.97	Метод спутников	0.1	Закрепление отсутствует

					ых геодезических измерений (определений)		
н1725у	-	-	586020.81	1337228.24	Метод спутниковых геодезических измерений (определений)	0.1	Закрепление отсутствует
н1726у	-	-	585981.16	1337245.21	Метод спутниковых геодезических измерений (определений)	0.1	Закрепление отсутствует
н1727у	-	-	585976.55	1337245.26	Метод спутниковых геодезических измерений (определений)	0.1	Закрепление отсутствует
н1728у	-	-	585962.06	1337207.88	Метод спутниковых геодезических измерений (определений)	0.1	Закрепление отсутствует
н1724у	-	-	586005.54	1337189.97	Метод спутниковых геодезических измерений (определений)	0.1	Закрепление отсутствует

2. Сведения о частях границ уточняемого земельного участка с кадастровым номером 04:05:070102:324:

Обозначение части границ		Горизонтальное проложение (S), м	Описание прохождения части границ	Сведения о согласовании местоположения границ (согласовано/спорное)
от т.	до т.			

1	2	3	4	5
н1724у	н1725у	41.20	-	Согласовано
н1725у	н1726у	43.13	-	Согласовано
н1726у	н1727у	4.61	-	Согласовано
н1727у	н1728у	40.09	-	Согласовано
н1728у	н1724у	47.02	-	Согласовано

3. Сведения о характеристиках уточняемого земельного участка с кадастровым номером 04:05:070102:324 :

N п/п	Наименование характеристики земельного участка	Значение характеристики
1	2	3
1.	Адрес земельного участка	
1.1.	Сведения о местоположении земельного участка (при отсутствии адреса) в структурированном в соответствии с федеральной информационной адресной системой виде	Республика Алтай, Чемальский район, с Чемал, ул Восточная, д 29
1.2.	Дополнительные сведения о местоположении земельного участка	-
2.	Площадь земельного участка ± величина погрешности определения (вычисления) площади (Р ± ∆Р), $м^2$	1957 ± 15 кв.м
3.	Формула, примененная для вычисления предельной погрешности определения площади земельного участка, с подставленными значениями и итоговые (вычисленные) значения (∆Р), $м^2$	ΔР = 3,5 * 0.10000 * √1957 = 15
4.	Площадь земельного участка согласно сведениям Единого государственного реестра недвижимости (Ркад), $м^2$	1878
5.	Оценка расхождения Р и Ркад (Р - Ркад), $м^2$	79
6.	Предельные минимальный и максимальный размеры земельного участка (Рмин и Рмакс), $м^2$	750 1200
7.	Вид (виды) разрешенного использования	-
7.1.	Дополнительные сведения об использовании земельного участка	Для строительства жилого дома
8.	Кадастровый или иной государственный учетный номер (инвентарный) здания, сооружения, объекта незавершенного строительства, расположенного на земельном участке	-
9.	Сведения о земельных участках (землях общего пользования, территории общего пользования), посредством которых обеспечивается доступ	Земли общего пользования
10.	Иные сведения	-

4. Пояснения к сведениям об уточняемом земельном участке с кадастровым номером 04:05:070102:324:

1.	

1. Сведения о характерных точках границ уточняемого земельного участка с кадастровым номером 04:05:070102:325 :

Система координат МСК-04, зона 1 **Зона N** 1

Обозначение характерных точек границ	Координаты, м				Метод определения координат	Формулы, примененные для расчета средней квадратической погрешности определения координат характерных точек (M_t), с подставленными в такие формулы значениями и итоговые (вычисленные) значения Mt, м	Описание закрепления точки
	содержатся в Едином государственном реестре недвижимости		определены в результате выполнения комплексных кадастровых работ				
	X	Y	X	Y			
1	2	3	4	5	6	7	8
внешний контур							
н1358у	-	-	585126.61	1337155.60	Метод спутниковых геодезических измерений (определений)	0.1	Закрепление отсутствует
н1359у	-	-	585130.86	1337164.66	Метод спутниковых геодезических измерений (определений)	0.1	Закрепление отсутствует
н1360у	-	-	585121.79	1337168.91	Метод спутниковых геодезических измерений (определений)	0.1	Закрепление отсутствует
н1361у	-	-	585117.54	1337159.85	Метод спутниковых геодезических измерений (определений)	0.1	Закрепление отсутствует

н1358у	-	-	585126.61	1337155.60	Метод спутниковых геодезических измерений (определений)	0.1	Закрепление отсутствует

2. Сведения о частях границ уточняемого земельного участка с кадастровым номером 04:05:070102:325:

Обозначение части границ		Горизонтальное проложение (S), м	Описание прохождения части границ	Сведения о согласовании местоположения границ (согласовано/спорное)
от т.	до т.			
1	2	3	4	5
н1358у	н1359у	10.01	-	Согласовано
н1359у	н1360у	10.02	-	Согласовано
н1360у	н1361у	10.01	-	Согласовано
н1361у	н1358у	10.02	-	Согласовано

3. Сведения о характеристиках уточняемого земельного участка с кадастровым номером 04:05:070102:325 :

N п/п	Наименование характеристики земельного участка	Значение характеристики
1	2	3
1.	Адрес земельного участка	
1.1.	Сведения о местоположении земельного участка (при отсутствии адреса) в структурированном в соответствии с федеральной информационной адресной системой виде	Республика Алтай, Чемальский район, с. Чемал, ул. Пчелкина, д. 43 а
1.2.	Дополнительные сведения о местоположении земельного участка	-
2.	Площадь земельного участка ± величина погрешности определения (вычисления) площади (Р ± ∆Р), $м^2$	100 ± 4 кв.м
3.	Формула, примененная для вычисления предельной погрешности определения площади земельного участка, с подставленными значениями и итоговые (вычисленные) значения (∆Р), $м^2$	∆Р = 3,5 * 0.10000 * √100 = 4
4.	Площадь земельного участка согласно сведениям Единого государственного реестра недвижимости (Ркад), $м^2$	100
5.	Оценка расхождения Р и Ркад (Р - Ркад), $м^2$	0
6.	Предельные минимальный и максимальный размеры земельного участка (Рмин и Рмакс), $м^2$	- -
7.	Вид (виды) разрешенного использования	-
7.1.	Дополнительные сведения об использовании земельного участка	Для обслуживания

		парикмахерской
8.	Кадастровый или иной государственный учетный номер (инвентарный) здания, сооружения, объекта незавершенного строительства, расположенного на земельном участке	-
9.	Сведения о земельных участках (землях общего пользования, территории общего пользования), посредством которых обеспечивается доступ	Земли общего пользования
10.	Иные сведения	-

4. Пояснения к сведениям об уточняемом земельном участке с кадастровым номером 04:05:070102:325:

1.	

1. Сведения о характерных точках границ уточняемого земельного участка с кадастровым номером 04:05:070102:327 :

Система координат 04.1 **Зона N** 1

Обозначение характерных точек границ	Координаты, м				Метод определения координат	Формулы, примененные для расчета средней квадратической погрешности определения координат характерных точек (M_t), с подставленными в такие формулы значениями и итоговые (вычисленные) значения Mt, м	Описание закрепления точки
	содержатся в Едином государственном реестре недвижимости		определены в результате выполнения комплексных кадастровых работ				
	X	Y	X	Y			
1	2	3	4	5	6	7	8
внешний контур 1							
н282у	-	-	584775.54	1337552.30	Метод спутниковых геодезических измерений (определений)	0.1	Закрепление отсутствует
н283у	-	-	584762.38	1337563.27	Метод спутниковых геодезических измерений (определений)	0.1	Закрепление отсутствует
н284у	-	-	584730.03	1337543.86	Метод спутников	0.1	Закрепление отсутствует

					ых геодезических измерений (определений)		
н285у	-	-	584737.80	1337529.99	Метод спутниковых геодезических измерений (определений)	0.1	Закрепление отсутствует
н286у	-	-	584751.17	1337537.25	Метод спутниковых геодезических измерений (определений)	0.1	Закрепление отсутствует
н282у	-	-	584775.54	1337552.30	Метод спутниковых геодезических измерений (определений)	0.1	Закрепление отсутствует

2. Сведения о частях границ уточняемого земельного участка с кадастровым номером 04:05:070102:327:

Обозначение части границ		Горизонтальное проложение (S), м	Описание прохождения части границ	Сведения о согласовании местоположения границ (согласовано/спорное)
от т.	до т.			
1	2	3	4	5
н282у	н283у	17.13	-	Согласовано
н283у	н284у	37.73	-	Согласовано
н284у	н285у	15.90	-	Согласовано
н285у	н286у	15.21	-	Согласовано
н286у	н282у	28.64	-	Согласовано

3. Сведения о характеристиках уточняемого земельного участка с кадастровым номером 04:05:070102:327 :

N п/п	Наименование характеристики земельного участка	Значение характеристики
1	2	3

1.	Адрес земельного участка	
1.1.	Сведения о местоположении земельного участка (при отсутствии адреса) в структурированном в соответствии с федеральной информационной адресной системой виде	Респ. Алтай, р-н Чемальский, с. Чемал, ул. Дворникова, дом 26, квартира 2
1.2.	Дополнительные сведения о местоположении земельного участка	-
2.	Площадь земельного участка ± величина погрешности определения (вычисления) площади (Р ± ∆Р), $м^2$	666 ± 9 кв.м
3.	Формула, примененная для вычисления предельной погрешности определения площади земельного участка, с подставленными значениями и итоговые (вычисленные) значения (∆Р), $м^2$	ΔР = 3,5 * 0.10000 * √666 = 9
4.	Площадь земельного участка согласно сведениям Единого государственного реестра недвижимости (Ркад), $м^2$	645
5.	Оценка расхождения Р и Ркад (Р - Ркад), $м^2$	21
6.	Предельные минимальный и максимальный размеры земельного участка (Рмин и Рмакс), $м^2$	750 1200
7.	Вид (виды) разрешенного использования	-
7.1.	Дополнительные сведения об использовании земельного участка	Для ведения личного подсобного хозяйства
8.	Кадастровый или иной государственный учетный номер (инвентарный) здания, сооружения, объекта незавершенного строительства, расположенного на земельном участке	-
9.	Сведения о земельных участках (землях общего пользования, территории общего пользования), посредством которых обеспечивается доступ	Земли общего пользования
10.	Иные сведения	-

4. Пояснения к сведениям об уточняемом земельном участке с кадастровым номером 04:05:070102:327:

1.	

1. Сведения о характерных точках границ уточняемого земельного участка с кадастровым номером 04:05:070102:328 :

Система координат МСК-04, зона 1 **Зона N** 1

Обозначение характерных точек границ	Координаты, м				Метод определения координат	Формулы, примененные для расчета средней квадратической погрешности определения координат характерных точек (M_t), с подставленными в такие формулы значениями и итоговые	Описание закрепления точки
	содержатся в Едином государственном реестре недвижимости		определены в результате выполнения комплексных кадастровых работ				
	X	Y	X	Y			

						(вычисленные) значения Mt, м	
1	2	3	4	5	6	7	8
внешний контур							
н880у	-	-	583058.04	1339074.96	Метод спутниковых геодезических измерений (определений)	0.1	Закрепление отсутствует
н881у	-	-	583073.20	1339100.51	Метод спутниковых геодезических измерений (определений)	0.1	Закрепление отсутствует
н882у	-	-	583047.37	1339115.07	Метод спутниковых геодезических измерений (определений)	0.1	Закрепление отсутствует
н883у	-	-	583034.72	1339093.36	Метод спутниковых геодезических измерений (определений)	0.1	Закрепление отсутствует
н884у	-	-	583034.70	1339089.51	Метод спутниковых геодезических измерений (определений)	0.1	Закрепление отсутствует
н880у	-	-	583058.04	1339074.96	Метод спутниковых геодезических измерений (определений)	0.1	Закрепление отсутствует

2. Сведения о частях границ уточняемого земельного участка с кадастровым номером 04:05:070102:328:

Обозначение части границ		Горизонтальное проложение (S), м	Описание прохождения части границ	Сведения о согласовании местоположения границ (согласовано/спорное)
от т.	до т.			
1	2	3	4	5
н880у	н881у	29.71	-	Согласовано
н881у	н882у	29.65	-	Согласовано
н882у	н883у	25.13	-	Согласовано
н883у	н884у	3.85	-	Согласовано
н884у	н880у	27.50	-	Согласовано

3. Сведения о характеристиках уточняемого земельного участка с кадастровым номером 04:05:070102:328 :

N п/п	Наименование характеристики земельного участка	Значение характеристики
1	2	3
1.	Адрес земельного участка	
1.1.	Сведения о местоположении земельного участка (при отсутствии адреса) в структурированном в соответствии с федеральной информационной адресной системой виде	Республика Алтай, Чемальский район, с. Чемал, ул. Уожанская, д. 40
1.2.	Дополнительные сведения о местоположении земельного участка	-
2.	Площадь земельного участка ± величина погрешности определения (вычисления) площади (Р ± ∆Р), $м^2$	855 ± 10 кв.м
3.	Формула, примененная для вычисления предельной погрешности определения площади земельного участка, с подставленными значениями и итоговые (вычисленные) значения (∆Р), $м^2$	ΔР = 3,5 * 0.10000 * √855 = 10
4.	Площадь земельного участка согласно сведениям Единого государственного реестра недвижимости (Ркад), $м^2$	783
5.	Оценка расхождения Р и Ркад (Р - Ркад), $м^2$	72
6.	Предельные минимальный и максимальный размеры земельного участка (Рмин и Рмакс), $м^2$	- -
7.	Вид (виды) разрешенного использования	-
7.1.	Дополнительные сведения об использовании земельного участка	Для размещения и эксплуатации жилого дома
8.	Кадастровый или иной государственный учетный номер (инвентарный) здания, сооружения, объекта незавершенного строительства, расположенного на земельном участке	-

9.	Сведения о земельных участках (землях общего пользования, территории общего пользования), посредством которых обеспечивается доступ	Земли общего пользования
10.	Иные сведения	-

4. Пояснения к сведениям об уточняемом земельном участке с кадастровым номером 04:05:070102:328:

1.	

1. Сведения о характерных точках границ уточняемого земельного участка с кадастровым номером 04:05:070102:336 :

Система координат 04.1 **Зона N** 1

Обозначение характерных точек границ	Координаты, м				Метод определения координат	Формулы, примененные для расчета средней квадратической погрешности определения координат характерных точек (M_t), с подставленными в такие формулы значениями и итоговые (вычисленные) значения Mt, м	Описание закрепления точки
	содержатся в Едином государственном реестре недвижимости		определены в результате выполнения комплексных кадастровых работ				
	X	Y	X	Y			
1	2	3	4	5	6	7	8
внешний контур 1							
н1791у	-	-	585762.74	1337107.41	Метод спутниковых геодезических измерений (определений)	0.1	Закрепление отсутствует
н1792у	-	-	585776.01	1337137.82	Метод спутниковых геодезических измерений (определений)	0.1	Закрепление отсутствует
н1793у	-	-	585752.34	1337147.01	Метод спутниковых геодезических измерений (определений)	0.1	Закрепление отсутствует

н1794у	-	-	585751.75	1337145.48	Метод спутниковых геодезических измерений (определений)	0.1	Закрепление отсутствует
н1795у	-	-	585739.33	1337116.93	Метод спутниковых геодезических измерений (определений)	0.1	Закрепление отсутствует
н1791у	-	-	585762.74	1337107.41	Метод спутниковых геодезических измерений (определений)	0.1	Закрепление отсутствует

2. Сведения о частях границ уточняемого земельного участка с кадастровым номером 04:05:070102:336:

Обозначение части границ		Горизонтальное проложение (S), м	Описание прохождения части границ	Сведения о согласовании местоположения границ (согласовано/спорное)
от т.	до т.			
1	2	3	4	5
н1791у	н1792у	33.18	-	Согласовано
н1792у	н1793у	25.39	-	Согласовано
н1793у	н1794у	1.64	-	Согласовано
н1794у	н1795у	31.13	-	Согласовано
н1795у	н1791у	25.27	-	Согласовано

3. Сведения о характеристиках уточняемого земельного участка с кадастровым номером 04:05:070102:336 :

N п/п	Наименование характеристики земельного участка	Значение характеристики
1	2	3
1.	Адрес земельного участка	
1.1.	Сведения о местоположении земельного участка (при отсутствии адреса) в структурированном в соответствии с федеральной информационной адресной системой виде	Респ. Алтай, р-н Чемальский, с. Чемал, ул. Лесная, дом 5, квартира 1

1.2.	Дополнительные сведения о местоположении земельного участка	-
2.	Площадь земельного участка ± величина погрешности определения (вычисления) площади (Р ± ∆Р), $м^2$	834 ± 10 кв.м
3.	Формула, примененная для вычисления предельной погрешности определения площади земельного участка, с подставленными значениями и итоговые (вычисленные) значения (∆Р), $м^2$	ΔР = 3,5 * 0.10000 * √834 = 10
4.	Площадь земельного участка согласно сведениям Единого государственного реестра недвижимости (Ркад), $м^2$	900
5.	Оценка расхождения Р и Ркад (Р - Ркад), $м^2$	-66
6.	Предельные минимальный и максимальный размеры земельного участка (Рмин и Рмакс), $м^2$	750 1200
7.	Вид (виды) разрешенного использования	-
7.1.	Дополнительные сведения об использовании земельного участка	Для ведения личного подсобного хозяйства
8.	Кадастровый или иной государственный учетный номер (инвентарный) здания, сооружения, объекта незавершенного строительства, расположенного на земельном участке	-
9.	Сведения о земельных участках (землях общего пользования, территории общего пользования), посредством которых обеспечивается доступ	Земли общего пользования
10.	Иные сведения	-

4. Пояснения к сведениям об уточняемом земельном участке с кадастровым номером 04:05:070102:336:

1.	

1. Сведения о характерных точках границ уточняемого земельного участка с кадастровым номером 04:05:070102:340 :

Система координат 04.1 **Зона N** 1

Обозначение характерных точек границ	Координаты, м				Метод определения координат	Формулы, примененные для расчета средней квадратической погрешности определения координат характерных точек (M_t), с подставленными в такие формулы значениями и итоговые (вычисленные) значения Mt, м	Описание закрепления точки
	содержатся в Едином государственном реестре недвижимости		определены в результате выполнения комплексных кадастровых работ				
	X	Y	X	Y			
1	2	3	4	5	6	7	8
внешний контур 1							

н604у	-	-	585803.93	1336992.04	Метод спутниковых геодезических измерений (определений)	0.1	Закрепление отсутствует
н605у	-	-	585819.26	1337026.40	Метод спутниковых геодезических измерений (определений)	0.1	Закрепление отсутствует
н606у	-	-	585820.23	1337028.83	Метод спутниковых геодезических измерений (определений)	0.1	Закрепление отсутствует
н607у	-	-	585793.95	1337040.80	Метод спутниковых геодезических измерений (определений)	0.1	Закрепление отсутствует
н608у	-	-	585779.78	1337009.83	Метод спутниковых геодезических измерений (определений)	0.1	Закрепление отсутствует
н609у	-	-	585777.17	1337008.54	Метод спутниковых геодезических измерений (определений)	0.1	Закрепление отсутствует
н610у	-	-	585786.08	1337003.22	Метод спутниковых геодезических измерений (определе	0.1	Закрепление отсутствует

					ний)		
н611у	-	-	585784.65	1336996.56	Метод спутниковых геодезических измерений (определений)	0.1	Закрепление отсутствует
н612у	-	-	585798.39	1336993.49	Метод спутниковых геодезических измерений (определений)	0.1	Закрепление отсутствует
н604у	-	-	585803.93	1336992.04	Метод спутниковых геодезических измерений (определений)	0.1	Закрепление отсутствует

2. Сведения о частях границ уточняемого земельного участка с кадастровым номером 04:05:070102:340:

Обозначение части границ		Горизонтальное проложение (S), м	Описание прохождения части границ	Сведения о согласовании местоположения границ (согласовано/спорное)
от т.	до т.			
1	2	3	4	5
н604у	н605у	37.62	-	Согласовано
н605у	н606у	2.62	-	Согласовано
н606у	н607у	28.88	-	Согласовано
н607у	н608у	34.06	-	Согласовано
н608у	н609у	2.91	-	Согласовано
н609у	н610у	10.38	-	Согласовано
н610у	н611у	6.81	-	Согласовано
н611у	н612у	14.08	-	Согласовано
н612у	н604у	5.73	-	Согласовано

3. Сведения о характеристиках уточняемого земельного участка с кадастровым номером 04:05:070102:340 :

N	Наименование характеристики земельного участка	Значение

п/п		характеристики
1	2	3
1.	Адрес земельного участка	
1.1.	Сведения о местоположении земельного участка (при отсутствии адреса) в структурированном в соответствии с федеральной информационной адресной системой виде	Республика Алтай, Чемальский район, с. Чемал, ул. Энтузиастов, д. 7, кв. 2
1.2.	Дополнительные сведения о местоположении земельного участка	-
2.	Площадь земельного участка ± величина погрешности определения (вычисления) площади (Р ± ∆Р), $м^2$	1185 ± 12 кв.м
3.	Формула, примененная для вычисления предельной погрешности определения площади земельного участка, с подставленными значениями и итоговые (вычисленные) значения (∆Р), $м^2$	ΔР = 3,5 * 0.10000 * √1185 = 12
4.	Площадь земельного участка согласно сведениям Единого государственного реестра недвижимости (Ркад), $м^2$	819
5.	Оценка расхождения Р и Ркад (Р - Ркад), $м^2$	366
6.	Предельные минимальный и максимальный размеры земельного участка (Рмин и Рмакс), $м^2$	- -
7.	Вид (виды) разрешенного использования	-
7.1.	Дополнительные сведения об использовании земельного участка	Для размещения и эксплуатации квартиры в жилом доме
8.	Кадастровый или иной государственный учетный номер (инвентарный) здания, сооружения, объекта незавершенного строительства, расположенного на земельном участке	-
9.	Сведения о земельных участках (землях общего пользования, территории общего пользования), посредством которых обеспечивается доступ	Земли общего пользования
10.	Иные сведения	-

4. Пояснения к сведениям об уточняемом земельном участке с кадастровым номером 04:05:070102:340:

1.	

1. Сведения о характерных точках границ уточняемого земельного участка с кадастровым номером 04:05:070102:341 :

Система координат МСК-04, зона 1 **Зона N** 1

Обозначение характерных точек границ	Координаты, м		Метод определения координат	Формулы, примененные для расчета средней квадратической погрешности определения координат	Описание закрепления точки
	содержатся в Едином государственном реестре недвижимости	определены в результате выполнения комплексных кадастровых работ			

	X	Y	X	Y		характерных точек (M_t), с подставленными в такие формулы значениями и итоговые (вычисленные) значения Mt, м	
1	2	3	4	5	6	7	8
внешний контур							
н1185у	-	-	584439.71	1338008.42	Метод спутниковых геодезических измерений (определений)	0.1	Закрепление отсутствует
н1186у	-	-	584434.06	1338014.49	Метод спутниковых геодезических измерений (определений)	0.1	Закрепление отсутствует
н1187у	-	-	584422.28	1338023.68	Метод спутниковых геодезических измерений (определений)	0.1	Закрепление отсутствует
н1188у	-	-	584413.69	1338026.10	Метод спутниковых геодезических измерений (определений)	0.1	Закрепление отсутствует
н1189у	-	-	584404.43	1338022.23	Метод спутниковых геодезических измерений (определений)	0.1	Закрепление отсутствует
н1190у	-	-	584379.62	1337993.04	Метод спутниковых	0.1	Закрепление отсутствует

					геодезических измерений (определений)		
н1191у	-	-	584394.71	1337974.13	Метод спутниковых геодезических измерений (определений)	0.1	Закрепление отсутствует
н1192у	-	-	584395.26	1337973.60	Метод спутниковых геодезических измерений (определений)	0.1	Закрепление отсутствует
н1185у	-	-	584439.71	1338008.42	Метод спутниковых геодезических измерений (определений)	0.1	Закрепление отсутствует

2. Сведения о частях границ уточняемого земельного участка с кадастровым номером 04:05:070102:341:

Обозначение части границ		Горизонтальное проложение (S), м	Описание прохождения части границ	Сведения о согласовании местоположения границ (согласовано/спорное)
от т.	до т.			
1	2	3	4	5
н1185у	н1186у	8.29	-	Согласовано
н1186у	н1187у	14.94	-	Согласовано
н1187у	н1188у	8.92	-	Согласовано
н1188у	н1189у	10.04	-	Согласовано
н1189у	н1190у	38.31	-	Согласовано
н1190у	н1191у	24.19	-	Согласовано
н1191у	н1192у	0.76	-	Согласовано
н1192у	н1185у	56.46	-	Согласовано

3. Сведения о характеристиках уточняемого земельного участка с кадастровым номером 04:05:070102:341 :

N п/п	Наименование характеристики земельного участка	Значение характеристики
1	2	3
1.	Адрес земельного участка	
1.1.	Сведения о местоположении земельного участка (при отсутствии адреса) в структурированном в соответствии с федеральной информационной адресной системой виде	Республика Алтай, р-н Чемальский, с Чемал, ул Подгорная, д 24
1.2.	Дополнительные сведения о местоположении земельного участка	-
2.	Площадь земельного участка ± величина погрешности определения (вычисления) площади (Р ± ∆Р), $м^2$	1578 ± 14 кв.м
3.	Формула, примененная для вычисления предельной погрешности определения площади земельного участка, с подставленными значениями и итоговые (вычисленные) значения (∆Р), $м^2$	ΔР = 3,5 * 0.10000 * √1578 = 14
4.	Площадь земельного участка согласно сведениям Единого государственного реестра недвижимости (Ркад), $м^2$	1400
5.	Оценка расхождения Р и Ркад (Р - Ркад), $м^2$	178
6.	Предельные минимальный и максимальный размеры земельного участка (Рмин и Рмакс), $м^2$	- -
7.	Вид (виды) разрешенного использования	-
7.1.	Дополнительные сведения об использовании земельного участка	для размещения и эксплуатации жилого дома
8.	Кадастровый или иной государственный учетный номер (инвентарный) здания, сооружения, объекта незавершенного строительства, расположенного на земельном участке	-
9.	Сведения о земельных участках (землях общего пользования, территории общего пользования), посредством которых обеспечивается доступ	Земли общего пользования
10.	Иные сведения	-

4. Пояснения к сведениям об уточняемом земельном участке с кадастровым номером 04:05:070102:341:

1.	

1. Сведения о характерных точках границ уточняемого земельного участка с кадастровым номером 04:05:070102:346 :

Система координат МСК-04, зона 1 **Зона N** 1

Обозначение характерных точек границ	Координаты, м		Метод определения координат	Формулы, примененные для расчета средней квадратической погрешности определения координат	Описание закрепления точки
	содержатся в Едином государственном реестре недвижимости	определены в результате выполнения комплексных кадастровых работ			

	X	Y	X	Y		характерных точек (M_t), с подставленными в такие формулы значениями и итоговые (вычисленные) значения Mt, м	
1	2	3	4	5	6	7	8
внешний контур							
н188у	-	-	584576.32	1337755.39	Метод спутниковых геодезических измерений (определений)	0.1	Закрепление отсутствует
н189у	-	-	584586.68	1337764.86	Метод спутниковых геодезических измерений (определений)	0.1	Закрепление отсутствует
н190у	-	-	584580.00	1337771.25	Метод спутниковых геодезических измерений (определений)	0.1	Закрепление отсутствует
н191у	-	-	584547.10	1337794.57	Метод спутниковых геодезических измерений (определений)	0.1	Закрепление отсутствует
н192у	-	-	584542.97	1337790.60	Метод спутниковых геодезических измерений (определений)	0.1	Закрепление отсутствует
н193у	-	-	584538.64	1337794.94	Метод спутниковых	0.1	Закрепление отсутствует

					геодезических измерений (определений)		
н194у	-	-	584532.71	1337789.55	Метод спутниковых геодезических измерений (определений)	0.1	Закрепление отсутствует
н195у	-	-	584521.39	1337778.08	Метод спутниковых геодезических измерений (определений)	0.1	Закрепление отсутствует
н196у	-	-	584524.95	1337773.67	Метод спутниковых геодезических измерений (определений)	0.1	Закрепление отсутствует
н197у	-	-	584539.75	1337755.31	Метод спутниковых геодезических измерений (определений)	0.1	Закрепление отсутствует
н198у	-	-	584555.60	1337735.65	Метод спутниковых геодезических измерений (определений)	0.1	Закрепление отсутствует
н199у	-	-	584565.29	1337744.88	Метод спутниковых геодезических измерений (определений)	0.1	Закрепление отсутствует
н188у	-	-	584576.	133775	Метод	0.1	Закрепление

			32	5.39	спутниковых геодезических измерений (определений)		отсутствует

2. Сведения о частях границ уточняемого земельного участка с кадастровым номером 04:05:070102:346:

Обозначение части границ		Горизонтальное проложение (S), м	Описание прохождения части границ	Сведения о согласовании местоположения границ (согласовано/спорное)
от т.	до т.			
1	2	3	4	5
н188у	н189у	14.04	-	Согласовано
н189у	н190у	9.24	-	Согласовано
н190у	н191у	40.33	-	Согласовано
н191у	н192у	5.73	-	Согласовано
н192у	н193у	6.13	-	Согласовано
н193у	н194у	8.01	-	Согласовано
н194у	н195у	16.12	-	Согласовано
н195у	н196у	5.67	-	Согласовано
н196у	н197у	23.58	-	Согласовано
н197у	н198у	25.25	-	Согласовано
н198у	н199у	13.38	-	Согласовано
н199у	н188у	15.24	-	Согласовано

3. Сведения о характеристиках уточняемого земельного участка с кадастровым номером 04:05:070102:346 :

N п/п	Наименование характеристики земельного участка	Значение характеристики
1	2	3
1.	Адрес земельного участка	
1.1.	Сведения о местоположении земельного участка (при отсутствии адреса) в структурированном в соответствии с федеральной информационной адресной системой виде	Респ. Алтай, р-н Чемальский, с. Чемал, ул. Дворникова, 40
1.2.	Дополнительные сведения о местоположении земельного участка	-
2.	Площадь земельного участка ± величина погрешности определения (вычисления) площади (Р ± ∆Р), $м^2$	1951 ± 15 кв.м
3.	Формула, примененная для вычисления предельной погрешности	∆Р = 3,5 * 0.10000 *

	определения площади земельного участка, с подставленными значениями и итоговые (вычисленные) значения (ΔР), м^2	√1951 = 15
4.	Площадь земельного участка согласно сведениям Единого государственного реестра недвижимости (Ркад), м^2	1500
5.	Оценка расхождения Р и Ркад (Р - Ркад), м^2	451
6.	Предельные минимальный и максимальный размеры земельного участка (Рмин и Рмакс), м^2	750 1200
7.	Вид (виды) разрешенного использования	-
7.1.	Дополнительные сведения об использовании земельного участка	Для строительства жилого дома
8.	Кадастровый или иной государственный учетный номер (инвентарный) здания, сооружения, объекта незавершенного строительства, расположенного на земельном участке	-
9.	Сведения о земельных участках (землях общего пользования, территории общего пользования), посредством которых обеспечивается доступ	Земли общего пользования
10.	Иные сведения	-

4. Пояснения к сведениям об уточняемом земельном участке с кадастровым номером 04:05:070102:346:

1.	

1. Сведения о характерных точках границ уточняемого земельного участка с кадастровым номером 04:05:070102:348 :

Система координат 04.1 **Зона N 1**

Обозначение характерных точек границ	Координаты, м				Метод определения координат	Формулы, примененные для расчета средней квадратической погрешности определения координат характерных точек (M_t), с подставленными в такие формулы значениями и итоговые (вычисленные) значения Mt, м	Описание закрепления точки
	содержатся в Едином государственном реестре недвижимости		определены в результате выполнения комплексных кадастровых работ				
	X	Y	X	Y			
1	2	3	4	5	6	7	8
внешний контур 1							
н746у	-	-	585101.85	1337210.04	Метод спутниковых геодезических измерений	0.1	Закрепление отсутствует

					(определений)		
н747у	-	-	585073.04	1337245.12	Метод спутниковых геодезических измерений (определений)	0.1	Закрепление отсутствует
н748у	-	-	585060.27	1337228.96	Метод спутниковых геодезических измерений (определений)	0.1	Закрепление отсутствует
н749у	-	-	585056.64	1337225.30	Метод спутниковых геодезических измерений (определений)	0.1	Закрепление отсутствует
н750у	-	-	585055.81	1337225.74	Метод спутниковых геодезических измерений (определений)	0.1	Закрепление отсутствует
н751у	-	-	585053.23	1337220.19	Метод спутниковых геодезических измерений (определений)	0.1	Закрепление отсутствует
н752у	-	-	585055.24	1337217.78	Метод спутниковых геодезических измерений (определений)	0.1	Закрепление отсутствует
н753у	-	-	585058.18	1337208.55	Метод спутниковых геодезиче	0.1	Закрепление отсутствует

					ских измерений (определений)		
н754у	-	-	585067.92	1337204.91	Метод спутниковых геодезических измерений (определений)	0.1	Закрепление отсутствует
н755у	-	-	585088.79	1337197.03	Метод спутниковых геодезических измерений (определений)	0.1	Закрепление отсутствует
н746у	-	-	585101.85	1337210.04	Метод спутниковых геодезических измерений (определений)	0.1	Закрепление отсутствует

2. Сведения о частях границ уточняемого земельного участка с кадастровым номером 04:05:070102:348:

Обозначение части границ		Горизонтальное проложение (S), м	Описание прохождения части границ	Сведения о согласовании местоположения границ (согласовано/спорное)
от т.	до т.			
1	2	3	4	5
н746у	н747у	45.39	-	Согласовано
н747у	н748у	20.60	-	Согласовано
н748у	н749у	5.15	-	Согласовано
н749у	н750у	0.94	-	Согласовано
н750у	н751у	6.12	-	Согласовано
н751у	н752у	3.14	-	Согласовано
н752у	н753у	9.69	-	Согласовано
н753у	н754у	10.40	-	Согласовано
н754у	н755у	22.31	-	Согласовано
н755у	н746у	18.43	-	Согласовано

3. Сведения о характеристиках уточняемого земельного участка с кадастровым номером 04:05:070102:348 :

N п/п	Наименование характеристики земельного участка	Значение характеристики
1	2	3
1.	Адрес земельного участка	
1.1.	Сведения о местоположении земельного участка (при отсутствии адреса) в структурированном в соответствии с федеральной информационной адресной системой виде	Российская Федерация, Республика Алтай, Чемальский район, с. Чемал, ул. Дворникова, д. 4
1.2.	Дополнительные сведения о местоположении земельного участка	-
2.	Площадь земельного участка ± величина погрешности определения (вычисления) площади (Р ± ∆Р), $м^2$	1238 ± 12 кв.м
3.	Формула, примененная для вычисления предельной погрешности определения площади земельного участка, с подставленными значениями и итоговые (вычисленные) значения (∆Р), $м^2$	ΔР = 3,5 * 0.10000 * √1238 = 12
4.	Площадь земельного участка согласно сведениям Единого государственного реестра недвижимости (Ркад), $м^2$	1211
5.	Оценка расхождения Р и Ркад (Р - Ркад), $м^2$	27
6.	Предельные минимальный и максимальный размеры земельного участка (Рмин и Рмакс), $м^2$	750 1200
7.	Вид (виды) разрешенного использования	-
7.1.	Дополнительные сведения об использовании земельного участка	Для ведения личного подсобного хозяйства
8.	Кадастровый или иной государственный учетный номер (инвентарный) здания, сооружения, объекта незавершенного строительства, расположенного на земельном участке	-
9.	Сведения о земельных участках (землях общего пользования, территории общего пользования), посредством которых обеспечивается доступ	Земли общего пользования
10.	Иные сведения	-

4. Пояснения к сведениям об уточняемом земельном участке с кадастровым номером 04:05:070102:348:

1.	

1. Сведения о характерных точках границ уточняемого земельного участка с кадастровым номером 04:05:070102:350 :

Система координат 04.1 **Зона N** 1

Обозначение характерных точек	Координаты, м		Метод определения координат	Формулы, примененные для расчета средней квадратической	Описание закрепления точки
	содержатся в Едином государственном	определены в результате выполнения			

границ	реестре недвижимости		комплексных кадастровых работ			погрешности определения координат характерных точек (M_t), с подставленными в такие формулы значениями и итоговые (вычисленные) значения Mt, м	
	X	Y	X	Y			
1	2	3	4	5	6	7	8
внешний контур 1							
н469у	-	-	584554.20	1337973.89	Метод спутниковых геодезических измерений (определений)	0.1	Закрепление отсутствует
н470у	-	-	584551.01	1337976.64	Метод спутниковых геодезических измерений (определений)	0.1	Закрепление отсутствует
н471у	-	-	584540.44	1337982.58	Метод спутниковых геодезических измерений (определений)	0.1	Закрепление отсутствует
н472у	-	-	584498.81	1337953.21	Метод спутниковых геодезических измерений (определений)	0.1	Закрепление отсутствует
н473у	-	-	584504.04	1337945.90	Метод спутниковых геодезических измерений (определений)	0.1	Закрепление отсутствует

н474у	-	-	584505.97	1337947.75	Метод спутниковых геодезических измерений (определений)	0.1	Закрепление отсутствует
н475у	-	-	584513.01	1337938.29	Метод спутниковых геодезических измерений (определений)	0.1	Закрепление отсутствует
н469у	-	-	584554.20	1337973.89	Метод спутниковых геодезических измерений (определений)	0.1	Закрепление отсутствует

2. Сведения о частях границ уточняемого земельного участка с кадастровым номером 04:05:070102:350:

Обозначение части границ		Горизонтальное проложение (S), м	Описание прохождения части границ	Сведения о согласовании местоположения границ (согласовано/спорное)
от т.	до т.			
1	2	3	4	5
н469у	н470у	4.21	-	Согласовано
н470у	н471у	12.12	-	Согласовано
н471у	н472у	50.95	-	Согласовано
н472у	н473у	8.99	-	Согласовано
н473у	н474у	2.67	-	Согласовано
н474у	н475у	11.79	-	Согласовано
н475у	н469у	54.44	-	Согласовано

3. Сведения о характеристиках уточняемого земельного участка с кадастровым номером 04:05:070102:350 :

N п/п	Наименование характеристики земельного участка	Значение характеристики
1	2	3
1.	Адрес земельного участка	

1.1.	Сведения о местоположении земельного участка (при отсутствии адреса) в структурированном в соответствии с федеральной информационной адресной системой виде	Респ. Алтай, р-н Чемальский, с. Чемал, ул. Подгорная, дом 25, квартира 1
1.2.	Дополнительные сведения о местоположении земельного участка	-
2.	Площадь земельного участка ± величина погрешности определения (вычисления) площади (Р ± ΔР), $м^2$	945 ± 11 кв.м
3.	Формула, примененная для вычисления предельной погрешности определения площади земельного участка, с подставленными значениями и итоговые (вычисленные) значения (ΔР), $м^2$	ΔР = 3,5 * 0.10000 * √945 = 11
4.	Площадь земельного участка согласно сведениям Единого государственного реестра недвижимости (Ркад), $м^2$	822
5.	Оценка расхождения Р и Ркад (Р - Ркад), $м^2$	123
6.	Предельные минимальный и максимальный размеры земельного участка (Рмин и Рмакс), $м^2$	750 1200
7.	Вид (виды) разрешенного использования	-
7.1.	Дополнительные сведения об использовании земельного участка	Для ведения личного подсобного хозяйства
8.	Кадастровый или иной государственный учетный номер (инвентарный) здания, сооружения, объекта незавершенного строительства, расположенного на земельном участке	-
9.	Сведения о земельных участках (землях общего пользования, территории общего пользования), посредством которых обеспечивается доступ	Земли общего пользования
10.	Иные сведения	-

4. Пояснения к сведениям об уточняемом земельном участке с кадастровым номером 04:05:070102:350:

1.	

1. Сведения о характерных точках границ уточняемого земельного участка с кадастровым номером 04:05:070102:357 :

Система координат МСК-04, зона 1 **Зона N** 1

Обозначение характерных точек границ	Координаты, м				Метод определения координат	Формулы, примененные для расчета средней квадратической погрешности определения координат характерных точек (M_t), с подставленными в такие формулы значениями и итоговые (вычисленные) значения Mt, м	Описание закрепления точки
	содержатся в Едином государственном реестре недвижимости		определены в результате выполнения комплексных кадастровых работ				
	X	Y	X	Y			

1	2	3	4	5	6	7	8
внешний контур							
н484у	-	-	584653.18	1337781.59	Метод спутниковых геодезических измерений (определений)	0.1	Закрепление отсутствует
н485у	-	-	584663.64	1337790.34	Метод спутниковых геодезических измерений (определений)	0.1	Закрепление отсутствует
н486у	-	-	584659.27	1337795.55	Метод спутниковых геодезических измерений (определений)	0.1	Закрепление отсутствует
н487у	-	-	584660.68	1337801.90	Метод спутниковых геодезических измерений (определений)	0.1	Закрепление отсутствует
н488у	-	-	584644.42	1337820.23	Метод спутниковых геодезических измерений (определений)	0.1	Закрепление отсутствует
н489у	-	-	584640.56	1337817.94	Метод спутниковых геодезических измерений (определений)	0.1	Закрепление отсутствует
н490у	-	-	584635.85	1337814.71	Метод спутниковых	0.1	Закрепление отсутствует

					геодезических измерений (определений)		
н491у	-	-	584614.06	1337795.63	Метод спутниковых геодезических измерений (определений)	0.1	Закрепление отсутствует
н492у	-	-	584635.70	1337770.09	Метод спутниковых геодезических измерений (определений)	0.1	Закрепление отсутствует
н484у	-	-	584653.18	1337781.59	Метод спутниковых геодезических измерений (определений)	0.1	Закрепление отсутствует

2. Сведения о частях границ уточняемого земельного участка с кадастровым номером 04:05:070102:357:

Обозначение части границ		Горизонтальное проложение (S), м	Описание прохождения части границ	Сведения о согласовании местоположения границ (согласовано/спорное)
от т.	до т.			
1	2	3	4	5
н484у	н485у	13.64	-	Согласовано
н485у	н486у	6.80	-	Согласовано
н486у	н487у	6.50	-	Согласовано
н487у	н488у	24.50	-	Согласовано
н488у	н489у	4.49	-	Согласовано
н489у	н490у	5.71	-	Согласовано
н490у	н491у	28.96	-	Согласовано
н491у	н492у	33.48	-	Согласовано
н492у	н484у	20.92	-	Согласовано

3. Сведения о характеристиках уточняемого земельного участка с кадастровым номером 04:05:070102:357 :

N п/п	Наименование характеристики земельного участка	Значение характеристики
1	2	3
1.	Адрес земельного участка	
1.1.	Сведения о местоположении земельного участка (при отсутствии адреса) в структурированном в соответствии с федеральной информационной адресной системой виде	Республика Алтай, Чемальский район, с Чемал, ул Подгорная, д 13
1.2.	Дополнительные сведения о местоположении земельного участка	-
2.	Площадь земельного участка ± величина погрешности определения (вычисления) площади (Р ± ∆Р), $м^2$	1354 ± 13 кв.м
3.	Формула, примененная для вычисления предельной погрешности определения площади земельного участка, с подставленными значениями и итоговые (вычисленные) значения (∆Р), $м^2$	ΔР = 3,5 * 0.10000 * √1354 = 13
4.	Площадь земельного участка согласно сведениям Единого государственного реестра недвижимости (Ркад), $м^2$	1200
5.	Оценка расхождения Р и Ркад (Р - Ркад), $м^2$	154
6.	Предельные минимальный и максимальный размеры земельного участка (Рмин и Рмакс), $м^2$	750 1200
7.	Вид (виды) разрешенного использования	-
7.1.	Дополнительные сведения об использовании земельного участка	Для ведения личного подсобного хозяйства
8.	Кадастровый или иной государственный учетный номер (инвентарный) здания, сооружения, объекта незавершенного строительства, расположенного на земельном участке	-
9.	Сведения о земельных участках (землях общего пользования, территории общего пользования), посредством которых обеспечивается доступ	Земли общего пользования
10.	Иные сведения	-

4. Пояснения к сведениям об уточняемом земельном участке с кадастровым номером 04:05:070102:357:

1.	

1. Сведения о характерных точках границ уточняемого земельного участка с кадастровым номером 04:05:070102:358 :

Система координат МСК-04, зона 1 **Зона N** 1

Обозначение характерных точек границ	Координаты, м		Метод определения координат	Формулы, примененные для расчета средней квадратической погрешности	Описание закрепления точки
	содержатся в Едином государственном реестре	определены в результате выполнения комплексных			

	недвижимости		кадастровых работ			определения координат характерных точек (M_t), с подставленными в такие формулы значениями и итоговые (вычисленные) значения Mt, м	
	X	Y	X	Y			
1	2	3	4	5	6	7	8
внешний контур							
н1872у	-	-	585452.64	1337478.44	Метод спутниковых геодезических измерений (определений)	0.1	Закрепление отсутствует
н1873у	-	-	585473.16	1337532.51	Метод спутниковых геодезических измерений (определений)	0.1	Закрепление отсутствует
н1874у	-	-	585449.94	1337537.93	Метод спутниковых геодезических измерений (определений)	0.1	Закрепление отсутствует
н1875у	-	-	585445.90	1337526.36	Метод спутниковых геодезических измерений (определений)	0.1	Закрепление отсутствует
н1876у	-	-	585430.10	1337486.56	Метод спутниковых геодезических измерений (определений)	0.1	Закрепление отсутствует
н1877у	-	-	585452.	133747	Метод	0.1	Закрепление

			28	7.49	спутниковых геодезических измерений (определений)		отсутствует
н1872у	-	-	585452.64	1337478.44	Метод спутниковых геодезических измерений (определений)	0.1	Закрепление отсутствует

2. Сведения о частях границ уточняемого земельного участка с кадастровым номером 04:05:070102:358:

Обозначение части границ		Горизонтальное проложение (S), м	Описание прохождения части границ	Сведения о согласовании местоположения границ (согласовано/спорное)
от т.	до т.			
1	2	3	4	5
н1872у	н1873у	57.83	-	Согласовано
н1873у	н1874у	23.84	-	Согласовано
н1874у	н1875у	12.26	-	Согласовано
н1875у	н1876у	42.82	-	Согласовано
н1876у	н1877у	23.96	-	Согласовано
н1877у	н1872у	1.02	-	Согласовано

3. Сведения о характеристиках уточняемого земельного участка с кадастровым номером 04:05:070102:358 :

N п/п	Наименование характеристики земельного участка	Значение характеристики
1	2	3
1.	Адрес земельного участка	
1.1.	Сведения о местоположении земельного участка (при отсутствии адреса) в структурированном в соответствии с федеральной информационной адресной системой виде	Респ. Алтай, р-н Чемальский, с. Чемал, ул. Восточная, дом 8
1.2.	Дополнительные сведения о местоположении земельного участка	-
2.	Площадь земельного участка ± величина погрешности определения (вычисления) площади (Р ± ∆Р), $м^2$	1344 ± 13 кв.м
3.	Формула, примененная для вычисления предельной погрешности определения площади земельного участка, с подставленными значениями и итоговые (вычисленные) значения (∆Р), $м^2$	∆Р = 3,5 * 0.10000 * √1344 = 13

4.	Площадь земельного участка согласно сведениям Единого государственного реестра недвижимости (Ркад), $м^2$	1116
5.	Оценка расхождения Р и Ркад (Р - Ркад), $м^2$	228
6.	Предельные минимальный и максимальный размеры земельного участка (Рмин и Рмакс), $м^2$	750 1200
7.	Вид (виды) разрешенного использования	-
7.1.	Дополнительные сведения об использовании земельного участка	Для строительства жилого дома
8.	Кадастровый или иной государственный учетный номер (инвентарный) здания, сооружения, объекта незавершенного строительства, расположенного на земельном участке	-
9.	Сведения о земельных участках (землях общего пользования, территории общего пользования), посредством которых обеспечивается доступ	Земли общего пользования
10.	Иные сведения	-

4. Пояснения к сведениям об уточняемом земельном участке с кадастровым номером 04:05:070102:358:

1.	

1. Сведения о характерных точках границ уточняемого земельного участка с кадастровым номером 04:05:070102:359 :

Система координат МСК-04, зона 1 **Зона N** 1

Обозначение характерных точек границ	Координаты, м				Метод определения координат	Формулы, примененные для расчета средней квадратической погрешности определения координат характерных точек (M_t), с подставленными в такие формулы значениями и итоговые (вычисленные) значения Mt, м	Описание закрепления точки
	содержатся в Едином государственном реестре недвижимости		определены в результате выполнения комплексных кадастровых работ				
	X	Y	X	Y			
1	2	3	4	5	6	7	8
внешний контур							
н287у	-	-	584774.85	1337531.76	Метод спутниковых геодезических измерений (определений)	0.1	Закрепление отсутствует

н288у	-	-	584788.43	1337542.02	Метод спутниковых геодезических измерений (определений)	0.1	Закрепление отсутствует
н289у	-	-	584775.54	1337552.30	Метод спутниковых геодезических измерений (определений)	0.1	Закрепление отсутствует
н290у	-	-	584751.17	1337537.25	Метод спутниковых геодезических измерений (определений)	0.1	Закрепление отсутствует
н291у	-	-	584761.76	1337521.85	Метод спутниковых геодезических измерений (определений)	0.1	Закрепление отсутствует
н292у	-	-	584762.49	1337522.28	Метод спутниковых геодезических измерений (определений)	0.1	Закрепление отсутствует
н287у	-	-	584774.85	1337531.76	Метод спутниковых геодезических измерений (определений)	0.1	Закрепление отсутствует

2. Сведения о частях границ уточняемого земельного участка с кадастровым номером <u>04:05:070102:359</u>:

Обозначение части границ		Горизонтальное проложение (S), м	Описание прохождения части границ	Сведения о согласовании местоположения границ
от т.	до т.			

				(согласовано/спорное)
1	2	3	4	5
н287у	н288у	17.02	-	Согласовано
н288у	н289у	16.49	-	Согласовано
н289у	н290у	28.64	-	Согласовано
н290у	н291у	18.69	-	Согласовано
н291у	н292у	0.85	-	Согласовано
н292у	н287у	15.58	-	Согласовано

3. Сведения о характеристиках уточняемого земельного участка с кадастровым номером 04:05:070102:359 :

N п/п	Наименование характеристики земельного участка	Значение характеристики
1	2	3
1.	Адрес земельного участка	
1.1.	Сведения о местоположении земельного участка (при отсутствии адреса) в структурированном в соответствии с федеральной информационной адресной системой виде	Республика Алтай, Чемальский район, с Чемал, ул Дворникова, д 26, кв 1
1.2.	Дополнительные сведения о местоположении земельного участка	-
2.	Площадь земельного участка ± величина погрешности определения (вычисления) площади (Р ± ∆Р), $м^2$	535 ± 8 кв.м
3.	Формула, примененная для вычисления предельной погрешности определения площади земельного участка, с подставленными значениями и итоговые (вычисленные) значения (∆Р), $м^2$	ΔР = 3,5 * 0.10000 * √535 = 8
4.	Площадь земельного участка согласно сведениям Единого государственного реестра недвижимости (Ркад), $м^2$	484
5.	Оценка расхождения Р и Ркад (Р - Ркад), $м^2$	51
6.	Предельные минимальный и максимальный размеры земельного участка (Рмин и Рмакс), $м^2$	- -
7.	Вид (виды) разрешенного использования	-
7.1.	Дополнительные сведения об использовании земельного участка	Для размещения и эксплуатации жилой квартиры
8.	Кадастровый или иной государственный учетный номер (инвентарный) здания, сооружения, объекта незавершенного строительства, расположенного на земельном участке	-
9.	Сведения о земельных участках (землях общего пользования, территории общего пользования), посредством которых обеспечивается доступ	Земли общего пользования
10.	Иные сведения	-

4. Пояснения к сведениям об уточняемом земельном участке с кадастровым номером 04:05:070102:359:

1.	

1. Сведения о характерных точках границ уточняемого земельного участка с кадастровым номером 04:05:070102:366 :

Система координат 04.1 **Зона N 1**

Обозначение характерных точек границ	Координаты, м				Метод определения координат	Формулы, примененные для расчета средней квадратической погрешности определения координат характерных точек (M_t), с подставленными в такие формулы значениями и итоговые (вычисленные) значения Mt, м	Описание закрепления точки
	содержатся в Едином государственном реестре недвижимости		определены в результате выполнения комплексных кадастровых работ				
	X	Y	X	Y			
1	2	3	4	5	6	7	8
внешний контур 1							
н1743у	-	-	585629.31	1337201.77	Метод спутниковых геодезических измерений (определений)	0.1	Закрепление отсутствует
н1744у	-	-	585646.16	1337243.46	Метод спутниковых геодезических измерений (определений)	0.1	Закрепление отсутствует
н1745у	-	-	585646.59	1337244.55	Метод спутниковых геодезических измерений (определений)	0.1	Закрепление отсутствует
н1746у	-	-	585611.79	1337258.60	Метод спутниковых геодезиче	0.1	Закрепление отсутствует

					ских измерений (определений)		
н1747у	-	-	585611.48	1337258.00	Метод спутниковых геодезических измерений (определений)	0.1	Закрепление отсутствует
н1748у	-	-	585611.49	1337257.66	Метод спутниковых геодезических измерений (определений)	0.1	Закрепление отсутствует
н1749у	-	-	585594.26	1337213.88	Метод спутниковых геодезических измерений (определений)	0.1	Закрепление отсутствует
н1750у	-	-	585629.08	1337201.37	Метод спутниковых геодезических измерений (определений)	0.1	Закрепление отсутствует
н1743у	-	-	585629.31	1337201.77	Метод спутниковых геодезических измерений (определений)	0.1	Закрепление отсутствует

2. Сведения о частях границ уточняемого земельного участка с кадастровым номером 04:05:070102:366:

Обозначение части границ		Горизонтальное проложение (S), м	Описание прохождения части границ	Сведения о согласовании местоположения границ (согласовано/спорное)
от т.	до т.			
1	2	3	4	5

н1743у	н1744у	44.97	-	Согласовано
н1744у	н1745у	1.17	-	Согласовано
н1745у	н1746у	37.53	-	Согласовано
н1746у	н1747у	0.68	-	Согласовано
н1747у	н1748у	0.34	-	Согласовано
н1748у	н1749у	47.05	-	Согласовано
н1749у	н1750у	37.00	-	Согласовано
н1750у	н1743у	0.46	-	Согласовано

3. Сведения о характеристиках уточняемого земельного участка с кадастровым номером 04:05:070102:366 :

N п/п	Наименование характеристики земельного участка	Значение характеристики
1	2	3
1.	Адрес земельного участка	
1.1.	Сведения о местоположении земельного участка (при отсутствии адреса) в структурированном в соответствии с федеральной информационной адресной системой виде	Республика Алтай, Чемальский район, с. Чемал, ул. Лесная, д. 10
1.2.	Дополнительные сведения о местоположении земельного участка	-
2.	Площадь земельного участка ± величина погрешности определения (вычисления) площади (Р ± ∆Р), $м^2$	1763 ± 15 кв.м
3.	Формула, примененная для вычисления предельной погрешности определения площади земельного участка, с подставленными значениями и итоговые (вычисленные) значения (∆Р), $м^2$	ΔР = 3,5 * 0.10000 * √1763 = 15
4.	Площадь земельного участка согласно сведениям Единого государственного реестра недвижимости (Ркад), $м^2$	1500
5.	Оценка расхождения Р и Ркад (Р - Ркад), $м^2$	263
6.	Предельные минимальный и максимальный размеры земельного участка (Рмин и Рмакс), $м^2$	- -
7.	Вид (виды) разрешенного использования	-
7.1.	Дополнительные сведения об использовании земельного участка	Для размещения и эксплуатации жилого дома
8.	Кадастровый или иной государственный учетный номер (инвентарный) здания, сооружения, объекта незавершенного строительства, расположенного на земельном участке	-
9.	Сведения о земельных участках (землях общего пользования, территории общего пользования), посредством которых обеспечивается доступ	Земли общего пользования
10.	Иные сведения	-

4. Пояснения к сведениям об уточняемом земельном участке с кадастровым номером 04:05:070102:366:

1.	

1. Сведения о характерных точках границ уточняемого земельного участка с кадастровым номером 04:05:070102:375 :

Система координат МСК-04, зона 1 **Зона N** 1

Обозначение характерных точек границ	Координаты, м				Метод определения координат	Формулы, примененные для расчета средней квадратической погрешности определения координат характерных точек (M_t), с подставленными в такие формулы значениями и итоговые (вычисленные) значения Mt, м	Описание закрепления точки
	содержатся в Едином государственном реестре недвижимости		определены в результате выполнения комплексных кадастровых работ				
	X	Y	X	Y			
1	2	3	4	5	6	7	8
внешний контур							
н1307у	-	-	585527.40	1336993.38	Метод спутниковых геодезических измерений (определений)	0.1	Закрепление отсутствует
н1308у	-	-	585533.21	1337009.27	Метод спутниковых геодезических измерений (определений)	0.1	Закрепление отсутствует
н1309у	-	-	585533.99	1337011.39	Метод спутниковых геодезических измерений (определений)	0.1	Закрепление отсутствует
н1310у	-	-	585522.51	1337015.61	Метод спутниковых геодезиче	0.1	Закрепление отсутствует

					ских измерений (определений)		
н1311у	-	-	585516.32	1336997.76	Метод спутниковых геодезических измерений (определений)	0.1	Закрепление отсутствует
н1307у	-	-	585527.40	1336993.38	Метод спутниковых геодезических измерений (определений)	0.1	Закрепление отсутствует

2. Сведения о частях границ уточняемого земельного участка с кадастровым номером 04:05:070102:375:

Обозначение части границ		Горизонтальное проложение (S), м	Описание прохождения части границ	Сведения о согласовании местоположения границ (согласовано/спорное)
от т.	до т.			
1	2	3	4	5
н1307у	н1308у	16.92	-	Согласовано
н1308у	н1309у	2.26	-	Согласовано
н1309у	н1310у	12.23	-	Согласовано
н1310у	н1311у	18.89	-	Согласовано
н1311у	н1307у	11.91	-	Согласовано

3. Сведения о характеристиках уточняемого земельного участка с кадастровым номером 04:05:070102:375 :

N п/п	Наименование характеристики земельного участка	Значение характеристики
1	2	3
1.	Адрес земельного участка	
1.1.	Сведения о местоположении земельного участка (при отсутствии адреса) в структурированном в соответствии с федеральной информационной адресной системой виде	Респ. Алтай, р-н Чемальский, с. Чемал, ул. Пчелкина, дом 19
1.2.	Дополнительные сведения о местоположении земельного участка	-
2.	Площадь земельного участка ± величина погрешности определения (вычисления) площади (Р ± ∆Р), $м^2$	230 ± 5 кв.м

3.	Формула, примененная для вычисления предельной погрешности определения площади земельного участка, с подставленными значениями и итоговые (вычисленные) значения (ΔР), $м^2$	ΔР = 3,5 * 0.10000 * √230 = 5
4.	Площадь земельного участка согласно сведениям Единого государственного реестра недвижимости (Ркад), $м^2$	40
5.	Оценка расхождения Р и Ркад (Р - Ркад), $м^2$	190
6.	Предельные минимальный и максимальный размеры земельного участка (Рмин и Рмакс), $м^2$	- -
7.	Вид (виды) разрешенного использования	-
7.1.	Дополнительные сведения об использовании земельного участка	Для обслуживания магазина
8.	Кадастровый или иной государственный учетный номер (инвентарный) здания, сооружения, объекта незавершенного строительства, расположенного на земельном участке	-
9.	Сведения о земельных участках (землях общего пользования, территории общего пользования), посредством которых обеспечивается доступ	Земли общего пользования
10.	Иные сведения	-

4. Пояснения к сведениям об уточняемом земельном участке с кадастровым номером 04:05:070102:375:

1.	

1. Сведения о характерных точках границ уточняемого земельного участка с кадастровым номером 04:05:070102:380 :

Система координат МСК-04 **Зона N** 1

Обозначение характерных точек границ	Координаты, м				Метод определения координат	Формулы, примененные для расчета средней квадратической погрешности определения координат характерных точек (M_t), с подставленными в такие формулы значениями и итоговые (вычисленные) значения Mt, м	Описание закрепления точки
	содержатся в Едином государственном реестре недвижимости		определены в результате выполнения комплексных кадастровых работ				
	X	Y	X	Y			
1	2	3	4	5	6	7	8
внешний контур 1							
н1702у	-	-	585630.51	1337417.51	Метод спутниковых геодезических	0.1	Закрепление отсутствует

					измерений (определений)		
н1703у	-	-	585633.54	1337425.26	Метод спутниковых геодезических измерений (определений)	0.1	Закрепление отсутствует
н1704у	-	-	585631.31	1337431.94	Метод спутниковых геодезических измерений (определений)	0.1	Закрепление отсутствует
н1705у	-	-	585642.67	1337462.31	Метод спутниковых геодезических измерений (определений)	0.1	Закрепление отсутствует
н1706у	-	-	585620.17	1337471.61	Метод спутниковых геодезических измерений (определений)	0.1	Закрепление отсутствует
н1707у	-	-	585600.01	1337417.25	Метод спутниковых геодезических измерений (определений)	0.1	Закрепление отсутствует
н1708у	-	-	585600.16	1337416.38	Метод спутниковых геодезических измерений (определений)	0.1	Закрепление отсутствует
н1709у	-	-	585625.42	1337405.90	Метод спутниковых	0.1	Закрепление отсутствует

					геодезических измерений (определений)		
н1702у	-	-	585630.51	1337417.51	Метод спутниковых геодезических измерений (определений)	0.1	Закрепление отсутствует

2. Сведения о частях границ уточняемого земельного участка с кадастровым номером 04:05:070102:380:

Обозначение части границ		Горизонтальное проложение (S), м	Описание прохождения части границ	Сведения о согласовании местоположения границ (согласовано/спорное)
от т.	до т.			
1	2	3	4	5
н1702у	н1703у	8.32	-	Согласовано
н1703у	н1704у	7.04	-	Согласовано
н1704у	н1705у	32.43	-	Согласовано
н1705у	н1706у	24.35	-	Согласовано
н1706у	н1707у	57.98	-	Согласовано
н1707у	н1708у	0.88	-	Согласовано
н1708у	н1709у	27.35	-	Согласовано
н1709у	н1702у	12.68	-	Согласовано

3. Сведения о характеристиках уточняемого земельного участка с кадастровым номером 04:05:070102:380 :

N п/п	Наименование характеристики земельного участка	Значение характеристики
1	2	3
1.	Адрес земельного участка	
1.1.	Сведения о местоположении земельного участка (при отсутствии адреса) в структурированном в соответствии с федеральной информационной адресной системой виде	Респ. Алтай, р-н Чемальский, с. Чемал, ул. Восточная, дом 18
1.2.	Дополнительные сведения о местоположении земельного участка	-
2.	Площадь земельного участка ± величина погрешности определения (вычисления) площади (Р ± ∆Р), $м^2$	1522 ± 14 кв.м
3.	Формула, примененная для вычисления предельной погрешности определения площади земельного участка, с подставленными	∆Р = 3,5 * 0.10000 * √1522 = 14

	значениями и итоговые (вычисленные) значения (ΔР), м^2	
4.	Площадь земельного участка согласно сведениям Единого государственного реестра недвижимости (Ркад), м^2	1510
5.	Оценка расхождения Р и Ркад (Р - Ркад), м^2	12
6.	Предельные минимальный и максимальный размеры земельного участка (Рмин и Рмакс), м^2	750 1200
7.	Вид (виды) разрешенного использования	-
7.1.	Дополнительные сведения об использовании земельного участка	Для строительства жилого дома
8.	Кадастровый или иной государственный учетный номер (инвентарный) здания, сооружения, объекта незавершенного строительства, расположенного на земельном участке	-
9.	Сведения о земельных участках (землях общего пользования, территории общего пользования), посредством которых обеспечивается доступ	Земли общего пользования
10.	Иные сведения	-

4. Пояснения к сведениям об уточняемом земельном участке с кадастровым номером 04:05:070102:380:

1.	

1. Сведения о характерных точках границ уточняемого земельного участка с кадастровым номером 04:05:070102:381 :

Система координат 04.1 **Зона N 1**

Обозначение характерных точек границ	Координаты, м				Метод определения координат	Формулы, примененные для расчета средней квадратической погрешности определения координат характерных точек (M_t), с подставленными в такие формулы значениями и итоговые (вычисленные) значения Mt, м	Описание закрепления точки
	содержатся в Едином государственном реестре недвижимости		определены в результате выполнения комплексных кадастровых работ				
	X	Y	X	Y			
1	2	3	4	5	6	7	8
внешний контур 1							
н594у	-	-	585829.49	1336984.65	Метод спутниковых геодезических измерений (определе	0.1	Закрепление отсутствует

					ний)		
н595у	-	-	585834.12	1337005.08	Метод спутниковых геодезических измерений (определений)	0.1	Закрепление отсутствует
н596у	-	-	585839.42	1337017.45	Метод спутниковых геодезических измерений (определений)	0.1	Закрепление отсутствует
н597у	-	-	585819.26	1337026.40	Метод спутниковых геодезических измерений (определений)	0.1	Закрепление отсутствует
н598у	-	-	585803.93	1336992.04	Метод спутниковых геодезических измерений (определений)	0.1	Закрепление отсутствует
н594у	-	-	585829.49	1336984.65	Метод спутниковых геодезических измерений (определений)	0.1	Закрепление отсутствует

2. Сведения о частях границ уточняемого земельного участка с кадастровым номером 04:05:070102:381:

Обозначение части границ		Горизонтальное проложение (S), м	Описание прохождения части границ	Сведения о согласовании местоположения границ (согласовано/спорное)
от т.	до т.			
1	2	3	4	5
н594у	н595у	20.95	-	Согласовано
н595у	н596у	13.46	-	Согласовано

н596у	н597у	22.06	-	Согласовано
н597у	н598у	37.62	-	Согласовано
н598у	н594у	26.61	-	Согласовано

3. Сведения о характеристиках уточняемого земельного участка с кадастровым номером 04:05:070102:381 :

N п/п	Наименование характеристики земельного участка	Значение характеристики
1	2	3
1.	Адрес земельного участка	
1.1.	Сведения о местоположении земельного участка (при отсутствии адреса) в структурированном в соответствии с федеральной информационной адресной системой виде	Респ. Алтай, р-н Чемальский, с. Чемал, ул. Энтузиастов, дом 9, квартира 1
1.2.	Дополнительные сведения о местоположении земельного участка	-
2.	Площадь земельного участка ± величина погрешности определения (вычисления) площади (Р ± ∆Р), $м^2$	845 ± 10 кв.м
3.	Формула, примененная для вычисления предельной погрешности определения площади земельного участка, с подставленными значениями и итоговые (вычисленные) значения (∆Р), $м^2$	∆Р = 3,5 * 0.10000 * √845 = 10
4.	Площадь земельного участка согласно сведениям Единого государственного реестра недвижимости (Ркад), $м^2$	750
5.	Оценка расхождения Р и Ркад (Р - Ркад), $м^2$	95
6.	Предельные минимальный и максимальный размеры земельного участка (Рмин и Рмакс), $м^2$	- -
7.	Вид (виды) разрешенного использования	-
7.1.	Дополнительные сведения об использовании земельного участка	Для размещения и эксплуатации жилой квартиры
8.	Кадастровый или иной государственный учетный номер (инвентарный) здания, сооружения, объекта незавершенного строительства, расположенного на земельном участке	-
9.	Сведения о земельных участках (землях общего пользования, территории общего пользования), посредством которых обеспечивается доступ	Земли общего пользования
10.	Иные сведения	-

4. Пояснения к сведениям об уточняемом земельном участке с кадастровым номером 04:05:070102:381:

1.	

1. Сведения о характерных точках границ уточняемого земельного участка с кадастровым номером 04:05:070102:385 :

Система координат МСК-04, зона 1 **Зона N** 1

Обозначение характерных точек границ	Координаты, м				Метод определения координат	Формулы, примененные для расчета средней квадратической погрешности определения координат характерных точек (M_t), с подставленными в такие формулы значениями и итоговые (вычисленные) значения Mt, м	Описание закрепления точки
	содержатся в Едином государственном реестре недвижимости		определены в результате выполнения комплексных кадастровых работ				
	X	Y	X	Y			
1	2	3	4	5	6	7	8
внешний контур							
н1013у	-	-	585234.59	1337177.47	Метод спутниковых геодезических измерений (определений)	0.1	Закрепление отсутствует
н1014у	-	-	585244.86	1337202.28	Метод спутниковых геодезических измерений (определений)	0.1	Закрепление отсутствует
н1015у	-	-	585229.73	1337212.31	Метод спутниковых геодезических измерений (определений)	0.1	Закрепление отсутствует
н1016у	-	-	585219.81	1337193.68	Метод спутниковых геодезических измерений (определений)	0.1	Закрепление отсутствует
н1017у	-	-	585229.70	1337187.57	Метод спутниковых геодезических	0.1	Закрепление отсутствует

					измерений (определений)		
н1018у	-	-	585227.13	1337180.14	Метод спутниковых геодезических измерений (определений)	0.1	Закрепление отсутствует
н1013у	-	-	585234.59	1337177.47	Метод спутниковых геодезических измерений (определений)	0.1	Закрепление отсутствует

2. Сведения о частях границ уточняемого земельного участка с кадастровым номером 04:05:070102:385:

Обозначение части границ		Горизонтальное проложение (S), м	Описание прохождения части границ	Сведения о согласовании местоположения границ (согласовано/спорное)
от т.	до т.			
1	2	3	4	5
н1013у	н1014у	26.85	-	Согласовано
н1014у	н1015у	18.15	-	Согласовано
н1015у	н1016у	21.11	-	Согласовано
н1016у	н1017у	11.63	-	Согласовано
н1017у	н1018у	7.86	-	Согласовано
н1018у	н1013у	7.92	-	Согласовано

3. Сведения о характеристиках уточняемого земельного участка с кадастровым номером 04:05:070102:385 :

N п/п	Наименование характеристики земельного участка	Значение характеристики
1	2	3
1.	Адрес земельного участка	
1.1.	Сведения о местоположении земельного участка (при отсутствии адреса) в структурированном в соответствии с федеральной информационной адресной системой виде	Республика Алтай, Чемальский район, с. Чемал, ул. Новая, д. 29, кв. 2
1.2.	Дополнительные сведения о местоположении земельного участка	-
2.	Площадь земельного участка ± величина погрешности	453 ± 7 кв.м

	определения (вычисления) площади (Р ± ΔР), $м^2$	
3.	Формула, примененная для вычисления предельной погрешности определения площади земельного участка, с подставленными значениями и итоговые (вычисленные) значения (ΔР), $м^2$	ΔР = 3,5 * 0.10000 * √453 = 7
4.	Площадь земельного участка согласно сведениям Единого государственного реестра недвижимости (Ркад), $м^2$	790
5.	Оценка расхождения Р и Ркад (Р - Ркад), $м^2$	-337
6.	Предельные минимальный и максимальный размеры земельного участка (Рмин и Рмакс), $м^2$	750 1200
7.	Вид (виды) разрешенного использования	-
7.1.	Дополнительные сведения об использовании земельного участка	Для ведения личного подсобного хозяйства
8.	Кадастровый или иной государственный учетный номер (инвентарный) здания, сооружения, объекта незавершенного строительства, расположенного на земельном участке	-
9.	Сведения о земельных участках (землях общего пользования, территории общего пользования), посредством которых обеспечивается доступ	Земли общего пользования
10.	Иные сведения	-

4. Пояснения к сведениям об уточняемом земельном участке с кадастровым номером 04:05:070102:385:

1.	

1. Сведения о характерных точках границ уточняемого земельного участка с кадастровым номером 04:05:070102:385 :

Система координат МСК-04, зона 1 **Зона N** 1

Обозначение характерных точек границ	Координаты, м				Метод определения координат	Формулы, примененные для расчета средней квадратической погрешности определения координат характерных точек (M_t), с подставленными в такие формулы значениями и итоговые (вычисленные) значения Mt, м	Описание закрепления точки
	содержатся в Едином государственном реестре недвижимости		определены в результате выполнения комплексных кадастровых работ				
	X	Y	X	Y			
1	2	3	4	5	6	7	8
внешний контур							
н989у	-	-	585261.13	1337196.11	Метод спутниковых	0.1	Закрепление отсутствует

					геодезических измерений (определений)		
н990у	-	-	585271.48	1337218.34	Метод спутниковых геодезических измерений (определений)	0.1	Закрепление отсутствует
н991у	-	-	585264.60	1337221.87	Метод спутниковых геодезических измерений (определений)	0.1	Закрепление отсутствует
н992у	-	-	585256.70	1337228.50	Метод спутниковых геодезических измерений (определений)	0.1	Закрепление отсутствует
н993у	-	-	585253.56	1337224.67	Метод спутниковых геодезических измерений (определений)	0.1	Закрепление отсутствует
н994у	-	-	585257.42	1337221.42	Метод спутниковых геодезических измерений (определений)	0.1	Закрепление отсутствует
н995у	-	-	585249.67	1337210.94	Метод спутниковых геодезических измерений (определений)	0.1	Закрепление отсутствует
н996у	-	-	585258.	133720	Метод	0.1	Закрепление

			39	5.20	спутниковых геодезических измерений (определений)		отсутствует
н997у	-	-	585255.29	1337199.78	Метод спутниковых геодезических измерений (определений)	0.1	Закрепление отсутствует
н989у	-	-	585261.13	1337196.11	Метод спутниковых геодезических измерений (определений)	0.1	Закрепление отсутствует

2. Сведения о частях границ уточняемого земельного участка с кадастровым номером 04:05:070102:385:

Обозначение части границ		Горизонтальное проложение (S), м	Описание прохождения части границ	Сведения о согласовании местоположения границ (согласовано/спорное)
от т.	до т.			
1	2	3	4	5
н989у	н990у	24.52	-	Согласовано
н990у	н991у	7.73	-	Согласовано
н991у	н992у	10.31	-	Согласовано
н992у	н993у	4.95	-	Согласовано
н993у	н994у	5.05	-	Согласовано
н994у	н995у	13.03	-	Согласовано
н995у	н996у	10.44	-	Согласовано
н996у	н997у	6.24	-	Согласовано
н997у	н989у	6.90	-	Согласовано

3. Сведения о характеристиках уточняемого земельного участка с кадастровым номером 04:05:070102:385 :

N п/п	Наименование характеристики земельного участка	Значение характеристики
1	2	3

1.	Адрес земельного участка	
1.1.	Сведения о местоположении земельного участка (при отсутствии адреса) в структурированном в соответствии с федеральной информационной адресной системой виде	Республика Алтай, Чемальский район, с. Чемал, ул. Новая, д. 29, кв. 2
1.2.	Дополнительные сведения о местоположении земельного участка	-
2.	Площадь земельного участка ± величина погрешности определения (вычисления) площади (Р ± ∆Р), $м^2$	332 ± 6 кв.м
3.	Формула, примененная для вычисления предельной погрешности определения площади земельного участка, с подставленными значениями и итоговые (вычисленные) значения (∆Р), $м^2$	ΔР = 3,5 * 0.10000 * √332 = 6
4.	Площадь земельного участка согласно сведениям Единого государственного реестра недвижимости (Ркад), $м^2$	790
5.	Оценка расхождения Р и Ркад (Р - Ркад), $м^2$	-458
6.	Предельные минимальный и максимальный размеры земельного участка (Рмин и Рмакс), $м^2$	750 1200
7.	Вид (виды) разрешенного использования	-
7.1.	Дополнительные сведения об использовании земельного участка	Для ведения личного подсобного хозяйства
8.	Кадастровый или иной государственный учетный номер (инвентарный) здания, сооружения, объекта незавершенного строительства, расположенного на земельном участке	-
9.	Сведения о земельных участках (землях общего пользования, территории общего пользования), посредством которых обеспечивается доступ	Земли общего пользования
10.	Иные сведения	-

4. Пояснения к сведениям об уточняемом земельном участке с кадастровым номером 04:05:070102:385:

1.	

1. Сведения о характерных точках границ уточняемого земельного участка с кадастровым номером 04:05:070102:388 :

Система координат МСК-04, зона 1 **Зона N** 1

Обозначение характерных точек границ	Координаты, м				Метод определения координат	Формулы, примененные для расчета средней квадратической погрешности определения координат характерных точек (M_t), с подставленными в такие формулы значениями и итоговые	Описание закрепления точки
	содержатся в Едином государственном реестре недвижимости		определены в результате выполнения комплексных кадастровых работ				
	X	Y	X	Y			

						(вычисленные) значения Mt, м	
1	2	3	4	5	6	7	8
внешний контур							
н1312у	-	-	584840.97	1337307.48	Метод спутниковых геодезических измерений (определений)	0.1	Закрепление отсутствует
н1313у	-	-	584849.76	1337311.61	Метод спутниковых геодезических измерений (определений)	0.1	Закрепление отсутствует
н1314у	-	-	584834.81	1337342.58	Метод спутниковых геодезических измерений (определений)	0.1	Закрепление отсутствует
н1315у	-	-	584823.82	1337338.05	Метод спутниковых геодезических измерений (определений)	0.1	Закрепление отсутствует
н1316у	-	-	584824.52	1337331.82	Метод спутниковых геодезических измерений (определений)	0.1	Закрепление отсутствует
н1317у	-	-	584807.40	1337322.76	Метод спутниковых геодезических измерений (определений)	0.1	Закрепление отсутствует

н1318у	-	-	584797.06	1337318.79	Метод спутниковых геодезических измерений (определений)	0.1	Закрепление отсутствует
н1319у	-	-	584793.48	1337322.70	Метод спутниковых геодезических измерений (определений)	0.1	Закрепление отсутствует
н1320у	-	-	584785.07	1337316.85	Метод спутниковых геодезических измерений (определений)	0.1	Закрепление отсутствует
н1321у	-	-	584790.81	1337306.19	Метод спутниковых геодезических измерений (определений)	0.1	Закрепление отсутствует
н1322у	-	-	584799.47	1337290.52	Метод спутниковых геодезических измерений (определений)	0.1	Закрепление отсутствует
н1323у	-	-	584810.43	1337295.37	Метод спутниковых геодезических измерений (определений)	0.1	Закрепление отсутствует
н1324у	-	-	584839.68	1337310.28	Метод спутниковых геодезических измерений (определе	0.1	Закрепление отсутствует

					ний)		
н1312у	-	-	584840.97	1337307.48	Метод спутниковых геодезических измерений (определений)	0.1	Закрепление отсутствует

2. Сведения о частях границ уточняемого земельного участка с кадастровым номером 04:05:070102:388:

Обозначение части границ		Горизонтальное проложение (S), м	Описание прохождения части границ	Сведения о согласовании местоположения границ (согласовано/спорное)
от т.	до т.			
1	2	3	4	5
н1312у	н1313у	9.71	-	Согласовано
н1313у	н1314у	34.39	-	Согласовано
н1314у	н1315у	11.89	-	Согласовано
н1315у	н1316у	6.27	-	Согласовано
н1316у	н1317у	19.37	-	Согласовано
н1317у	н1318у	11.08	-	Согласовано
н1318у	н1319у	5.30	-	Согласовано
н1319у	н1320у	10.24	-	Согласовано
н1320у	н1321у	12.11	-	Согласовано
н1321у	н1322у	17.90	-	Согласовано
н1322у	н1323у	11.99	-	Согласовано
н1323у	н1324у	32.83	-	Согласовано
н1324у	н1312у	3.08	-	Согласовано

3. Сведения о характеристиках уточняемого земельного участка с кадастровым номером 04:05:070102:388 :

N п/п	Наименование характеристики земельного участка	Значение характеристики
1	2	3
1.	Адрес земельного участка	
1.1.	Сведения о местоположении земельного участка (при отсутствии адреса) в структурированном в соответствии с федеральной информационной адресной системой виде	Респ. Алтай, р-н Чемальский, с. Чемал, ул. Партизанская, дом 8

1.2.	Дополнительные сведения о местоположении земельного участка	-
2.	Площадь земельного участка ± величина погрешности определения (вычисления) площади (Р ± ∆Р), $м^2$	1594 ± 14 кв.м
3.	Формула, примененная для вычисления предельной погрешности определения площади земельного участка, с подставленными значениями и итоговые (вычисленные) значения (∆Р), $м^2$	ΔР = 3,5 * 0.10000 * √1594 = 14
4.	Площадь земельного участка согласно сведениям Единого государственного реестра недвижимости (Ркад), $м^2$	1476
5.	Оценка расхождения Р и Ркад (Р - Ркад), $м^2$	118
6.	Предельные минимальный и максимальный размеры земельного участка (Рмин и Рмакс), $м^2$	750 1200
7.	Вид (виды) разрешенного использования	-
7.1.	Дополнительные сведения об использовании земельного участка	Для ведения личного подсобного хозяйства
8.	Кадастровый или иной государственный учетный номер (инвентарный) здания, сооружения, объекта незавершенного строительства, расположенного на земельном участке	-
9.	Сведения о земельных участках (землях общего пользования, территории общего пользования), посредством которых обеспечивается доступ	Земли общего пользования
10.	Иные сведения	-

4. Пояснения к сведениям об уточняемом земельном участке с кадастровым номером 04:05:070102:388:

1.	

1. Сведения о характерных точках границ уточняемого земельного участка с кадастровым номером 04:05:070102:390 :

Система координат 04.1 **Зона N 1**

Обозначение характерных точек границ	Координаты, м				Метод определения координат	Формулы, примененные для расчета средней квадратической погрешности определения координат характерных точек (M_t), с подставленными в такие формулы значениями и итоговые (вычисленные) значения Mt, м	Описание закрепления точки
	содержатся в Едином государственном реестре недвижимости		определены в результате выполнения комплексных кадастровых работ				
	X	Y	X	Y			
1	2	3	4	5	6	7	8
внешний контур 1							

н1690у	-	-	586254.94	1336996.94	Метод спутниковых геодезических измерений (определений)	0.1	Закрепление отсутствует
н1691у	-	-	586265.29	1337024.46	Метод спутниковых геодезических измерений (определений)	0.1	Закрепление отсутствует
н1692у	-	-	586224.39	1337041.11	Метод спутниковых геодезических измерений (определений)	0.1	Закрепление отсутствует
н1693у	-	-	586212.47	1337012.66	Метод спутниковых геодезических измерений (определений)	0.1	Закрепление отсутствует
н1690у	-	-	586254.94	1336996.94	Метод спутниковых геодезических измерений (определений)	0.1	Закрепление отсутствует

2. Сведения о частях границ уточняемого земельного участка с кадастровым номером 04:05:070102:390:

Обозначение части границ		Горизонтальное проложение (S), м	Описание прохождения части границ	Сведения о согласовании местоположения границ (согласовано/спорное)
от т.	до т.			
1	2	3	4	5
н1690у	н1691у	29.40	-	Согласовано
н1691у	н1692у	44.16	-	Согласовано
н1692у	н1693у	30.85	-	Согласовано

н1693у	н1690у	45.29	-	Согласовано

3. Сведения о характеристиках уточняемого земельного участка с кадастровым номером 04:05:070102:390 :

N п/п	Наименование характеристики земельного участка	Значение характеристики
1	2	3
1.	Адрес земельного участка	
1.1.	Сведения о местоположении земельного участка (при отсутствии адреса) в структурированном в соответствии с федеральной информационной адресной системой виде	Республика Алтай, Чемальский район, с Чемал, ул Чорос-Гуркина, д 39
1.2.	Дополнительные сведения о местоположении земельного участка	-
2.	Площадь земельного участка ± величина погрешности определения (вычисления) площади (Р ± ∆Р), $м^2$	1347 ± 13 кв.м
3.	Формула, примененная для вычисления предельной погрешности определения площади земельного участка, с подставленными значениями и итоговые (вычисленные) значения (∆Р), $м^2$	∆Р = 3,5 * 0.10000 * √1347 = 13
4.	Площадь земельного участка согласно сведениям Единого государственного реестра недвижимости (Ркад), $м^2$	1380
5.	Оценка расхождения Р и Ркад (Р - Ркад), $м^2$	-33
6.	Предельные минимальный и максимальный размеры земельного участка (Рмин и Рмакс), $м^2$	750 1200
7.	Вид (виды) разрешенного использования	-
7.1.	Дополнительные сведения об использовании земельного участка	Для ведения личного подсобного хозяйства
8.	Кадастровый или иной государственный учетный номер (инвентарный) здания, сооружения, объекта незавершенного строительства, расположенного на земельном участке	-
9.	Сведения о земельных участках (землях общего пользования, территории общего пользования), посредством которых обеспечивается доступ	Земли общего пользования
10.	Иные сведения	-

4. Пояснения к сведениям об уточняемом земельном участке с кадастровым номером 04:05:070102:390:

1.	

1. Сведения о характерных точках границ уточняемого земельного участка с кадастровым номером 04:05:070102:395 :

Система координат 04.1 **Зона N** 1

Обозначение характерн	Координаты, м		Метод определения	Формулы, примененные для расчета средней	Описание закрепления точки
	содержатся в Едином	определены в результате			

ых точек границ	государственном реестре недвижимости		выполнения комплексных кадастровых работ		координат	квадратической погрешности определения координат характерных точек (M_t), с подставленными в такие формулы значениями и итоговые (вычисленные) значения Mt, м	
	X	Y	X	Y			
1	2	3	4	5	6	7	8
внешний контур 1							
н1796у	-	-	586311.34	1337018.25	Метод спутниковых геодезических измерений (определений)	0.1	Закрепление отсутствует
н1797у	-	-	586322.91	1337048.88	Метод спутниковых геодезических измерений (определений)	0.1	Закрепление отсутствует
н1798у	-	-	586309.91	1337054.41	Метод спутниковых геодезических измерений (определений)	0.1	Закрепление отсутствует
н1799у	-	-	586279.89	1337066.93	Метод спутниковых геодезических измерений (определений)	0.1	Закрепление отсутствует
н1800у	-	-	586268.34	1337036.07	Метод спутниковых геодезических измерений (определений)	0.1	Закрепление отсутствует

н1801у	-	-	586296.88	1337024.05	Метод спутниковых геодезических измерений (определений)	0.1	Закрепление отсутствует
н1796у	-	-	586311.34	1337018.25	Метод спутниковых геодезических измерений (определений)	0.1	Закрепление отсутствует

2. Сведения о частях границ уточняемого земельного участка с кадастровым номером 04:05:070102:395:

Обозначение части границ		Горизонтальное проложение (S), м	Описание прохождения части границ	Сведения о согласовании местоположения границ (согласовано/спорное)
от т.	до т.			
1	2	3	4	5
н1796у	н1797у	32.74	-	Согласовано
н1797у	н1798у	14.13	-	Согласовано
н1798у	н1799у	32.53	-	Согласовано
н1799у	н1800у	32.95	-	Согласовано
н1800у	н1801у	30.97	-	Согласовано
н1801у	н1796у	15.58	-	Согласовано

3. Сведения о характеристиках уточняемого земельного участка с кадастровым номером 04:05:070102:395 :

N п/п	Наименование характеристики земельного участка	Значение характеристики
1	2	3
1.	Адрес земельного участка	
1.1.	Сведения о местоположении земельного участка (при отсутствии адреса) в структурированном в соответствии с федеральной информационной адресной системой виде	Респ. Алтай, р-н Чемальский, с. Чемал, ул. Чорос-Гуркина, дом 46
1.2.	Дополнительные сведения о местоположении земельного участка	-
2.	Площадь земельного участка ± величина погрешности определения (вычисления) площади (Р ± ∆Р), $м^2$	1535 ± 14 кв.м
3.	Формула, примененная для вычисления предельной погрешности определения площади земельного участка, с подставленными	∆Р = 3,5 * 0.10000 * √1535 = 14

	значениями и итоговые (вычисленные) значения (ΔР), м^2	
4.	Площадь земельного участка согласно сведениям Единого государственного реестра недвижимости (Ркад), м^2	1400
5.	Оценка расхождения Р и Ркад (Р - Ркад), м^2	135
6.	Предельные минимальный и максимальный размеры земельного участка (Рмин и Рмакс), м^2	750 1200
7.	Вид (виды) разрешенного использования	-
7.1.	Дополнительные сведения об использовании земельного участка	Для ведения личного подсобного хозяйства
8.	Кадастровый или иной государственный учетный номер (инвентарный) здания, сооружения, объекта незавершенного строительства, расположенного на земельном участке	-
9.	Сведения о земельных участках (землях общего пользования, территории общего пользования), посредством которых обеспечивается доступ	Земли общего пользования
10.	Иные сведения	-

4. Пояснения к сведениям об уточняемом земельном участке с кадастровым номером 04:05:070102:395:

1.	

1. Сведения о характерных точках границ уточняемого земельного участка с кадастровым номером 04:05:070102:396 :

Система координат 04.1 **Зона N** 1

Обозначение характерных точек границ	Координаты, м				Метод определения координат	Формулы, примененные для расчета средней квадратической погрешности определения координат характерных точек (M_t), с подставленными в такие формулы значениями и итоговые (вычисленные) значения Mt, м	Описание закрепления точки
	содержатся в Едином государственном реестре недвижимости		определены в результате выполнения комплексных кадастровых работ				
	X	Y	X	Y			
1	2	3	4	5	6	7	8
внешний контур 1							
н1684у	-	-	586297.25	1336981.60	Метод спутниковых геодезических измерений (определе	0.1	Закрепление отсутствует

					ний)		
н1685у	-	-	586307.35	1337006.56	Метод спутниковых геодезических измерений (определений)	0.1	Закрепление отсутствует
н1686у	-	-	586292.17	1337012.82	Метод спутниковых геодезических измерений (определений)	0.1	Закрепление отсутствует
н1687у	-	-	586265.29	1337024.46	Метод спутниковых геодезических измерений (определений)	0.1	Закрепление отсутствует
н1688у	-	-	586254.94	1336996.94	Метод спутниковых геодезических измерений (определений)	0.1	Закрепление отсутствует
н1689у	-	-	586281.84	1336987.51	Метод спутниковых геодезических измерений (определений)	0.1	Закрепление отсутствует
н1684у	-	-	586297.25	1336981.60	Метод спутниковых геодезических измерений (определений)	0.1	Закрепление отсутствует

2. Сведения о частях границ уточняемого земельного участка с кадастровым номером 04:05:070102:396:

Обозначение части границ	Горизонтальное проложение (S), м	Описание прохождения части границ	Сведения о согласовании

от т.	до т.			местоположения границ (согласовано/спорное)
1	2	3	4	5
н1684у	н1685у	26.93	-	Согласовано
н1685у	н1686у	16.42	-	Согласовано
н1686у	н1687у	29.29	-	Согласовано
н1687у	н1688у	29.40	-	Согласовано
н1688у	н1689у	28.50	-	Согласовано
н1689у	н1684у	16.50	-	Согласовано

3. Сведения о характеристиках уточняемого земельного участка с кадастровым номером 04:05:070102:396 :

N п/п	Наименование характеристики земельного участка	Значение характеристики
1	2	3
1.	Адрес земельного участка	
1.1.	Сведения о местоположении земельного участка (при отсутствии адреса) в структурированном в соответствии с федеральной информационной адресной системой виде	Российская Федерация, Республика Алтай, муниципальный район Чемальский, сельское поселение Чемальское, село Чемал, улица Чорос-Гуркина, земельный участок 41
1.2.	Дополнительные сведения о местоположении земельного участка	-
2.	Площадь земельного участка ± величина погрешности определения (вычисления) площади (Р ± ∆Р), $м^2$	1266 ± 12 кв.м
3.	Формула, примененная для вычисления предельной погрешности определения площади земельного участка, с подставленными значениями и итоговые (вычисленные) значения (∆Р), $м^2$	ΔР = 3,5 * 0.10000 * √1266 = 12
4.	Площадь земельного участка согласно сведениям Единого государственного реестра недвижимости (Ркад), $м^2$	1256
5.	Оценка расхождения Р и Ркад (Р - Ркад), $м^2$	10
6.	Предельные минимальный и максимальный размеры земельного участка (Рмин и Рмакс), $м^2$	750 1200
7.	Вид (виды) разрешенного использования	-
7.1.	Дополнительные сведения об использовании земельного участка	Для ведения личного подсобного хозяйства
8.	Кадастровый или иной государственный учетный номер (инвентарный) здания, сооружения, объекта незавершенного строительства, расположенного на земельном участке	-

9.	Сведения о земельных участках (землях общего пользования, территории общего пользования), посредством которых обеспечивается доступ	Земли общего пользования
10.	Иные сведения	-

4. Пояснения к сведениям об уточняемом земельном участке с кадастровым номером 04:05:070102:396:

1.	

1. Сведения о характерных точках границ уточняемого земельного участка с кадастровым номером 04:05:070102:397 :

Система координат 04.1 **Зона N** 1

Обозначение характерных точек границ	Координаты, м				Метод определения координат	Формулы, примененные для расчета средней квадратической погрешности определения координат характерных точек (M_t), с подставленными в такие формулы значениями и итоговые (вычисленные) значения Mt, м	Описание закрепления точки
	содержатся в Едином государственном реестре недвижимости		определены в результате выполнения комплексных кадастровых работ				
	X	Y	X	Y			
1	2	3	4	5	6	7	8
внешний контур 1							
н691у	-	-	586282.87	1336946.08	Метод спутниковых геодезических измерений (определений)	0.1	Закрепление отсутствует
н692у	-	-	586295.00	1336976.04	Метод спутниковых геодезических измерений (определений)	0.1	Закрепление отсутствует
н693у	-	-	586279.58	1336981.96	Метод спутниковых геодезических измерений (определений)	0.1	Закрепление отсутствует

н694у	-	-	586252.72	1336993.03	Метод спутниковых геодезических измерений (определений)	0.1	Закрепление отсутствует
н695у	-	-	586252.45	1336992.35	Метод спутниковых геодезических измерений (определений)	0.1	Закрепление отсутствует
н696у	-	-	586240.85	1336963.16	Метод спутниковых геодезических измерений (определений)	0.1	Закрепление отсутствует
н697у	-	-	586267.49	1336952.33	Метод спутниковых геодезических измерений (определений)	0.1	Закрепление отсутствует
н691у	-	-	586282.87	1336946.08	Метод спутниковых геодезических измерений (определений)	0.1	Закрепление отсутствует

2. Сведения о частях границ уточняемого земельного участка с кадастровым номером 04:05:070102:397:

Обозначение части границ		Горизонтальное проложение (S), м	Описание прохождения части границ	Сведения о согласовании местоположения границ (согласовано/спорное)
от т.	до т.			
1	2	3	4	5
н691у	н692у	32.32	-	Согласовано
н692у	н693у	16.52	-	Согласовано
н693у	н694у	29.05	-	Согласовано

н694у	н695у	0.73	-	Согласовано
н695у	н696у	31.41	-	Согласовано
н696у	н697у	28.76	-	Согласовано
н697у	н691у	16.60	-	Согласовано

3. Сведения о характеристиках уточняемого земельного участка с кадастровым номером 04:05:070102:397 :

N п/п	Наименование характеристики земельного участка	Значение характеристики
1	2	3
1.	Адрес земельного участка	
1.1.	Сведения о местоположении земельного участка (при отсутствии адреса) в структурированном в соответствии с федеральной информационной адресной системой виде	Респ. Алтай, р-н Чемальский, с. Чемал, ул. Лесная, 38
1.2.	Дополнительные сведения о местоположении земельного участка	-
2.	Площадь земельного участка ± величина погрешности определения (вычисления) площади (Р ± ∆Р), $м^2$	1460 ± 13 кв.м
3.	Формула, примененная для вычисления предельной погрешности определения площади земельного участка, с подставленными значениями и итоговые (вычисленные) значения (∆Р), $м^2$	∆Р = 3,5 * 0.10000 * √1460 = 13
4.	Площадь земельного участка согласно сведениям Единого государственного реестра недвижимости (Ркад), $м^2$	1302
5.	Оценка расхождения Р и Ркад (Р - Ркад), $м^2$	158
6.	Предельные минимальный и максимальный размеры земельного участка (Рмин и Рмакс), $м^2$	- -
7.	Вид (виды) разрешенного использования	-
7.1.	Дополнительные сведения об использовании земельного участка	-
8.	Кадастровый или иной государственный учетный номер (инвентарный) здания, сооружения, объекта незавершенного строительства, расположенного на земельном участке	-
9.	Сведения о земельных участках (землях общего пользования, территории общего пользования), посредством которых обеспечивается доступ	Земли общего пользования
10.	Иные сведения	-

4. Пояснения к сведениям об уточняемом земельном участке с кадастровым номером 04:05:070102:397:

1.	

1. Сведения о характерных точках границ уточняемого земельного участка с кадастровым номером 04:05:070102:398 :

Система координат МСК-04, зона 1 **Зона N** 1

Обозначение характерных точек границ	Координаты, м				Метод определения координат	Формулы, примененные для расчета средней квадратической погрешности определения координат характерных точек (M_t), с подставленными в такие формулы значениями и итоговые (вычисленные) значения Mt, м	Описание закрепления точки
	содержатся в Едином государственном реестре недвижимости		определены в результате выполнения комплексных кадастровых работ				
	X	Y	X	Y			
1	2	3	4	5	6	7	8
внешний контур							
н104у	-	-	584338.23	1337896.76	Метод спутниковых геодезических измерений (определений)	0.1	Закрепление отсутствует
н105у	-	-	584320.54	1337942.17	Метод спутниковых геодезических измерений (определений)	0.1	Закрепление отсутствует
н106у	-	-	584316.20	1337941.84	Метод спутниковых геодезических измерений (определений)	0.1	Закрепление отсутствует
н107у	-	-	584306.14	1337942.66	Метод спутниковых геодезических измерений (определений)	0.1	Закрепление отсутствует
н108у	-	-	584284.27	1337941.30	Метод спутниковых геодезических	0.1	Закрепление отсутствует

					измерений (определений)		
н109у	-	-	584297.80	1337874.18	Метод спутниковых геодезических измерений (определений)	0.1	Закрепление отсутствует
н110у	-	-	584312.02	1337881.84	Метод спутниковых геодезических измерений (определений)	0.1	Закрепление отсутствует
н104у	-	-	584338.23	1337896.76	Метод спутниковых геодезических измерений (определений)	0.1	Закрепление отсутствует

2. Сведения о частях границ уточняемого земельного участка с кадастровым номером 04:05:070102:398:

Обозначение части границ		Горизонтальное проложение (S), м	Описание прохождения части границ	Сведения о согласовании местоположения границ (согласовано/спорное)
от т.	до т.			
1	2	3	4	5
н104у	н105у	48.73	-	Согласовано
н105у	н106у	4.35	-	Согласовано
н106у	н107у	10.09	-	Согласовано
н107у	н108у	21.91	-	Согласовано
н108у	н109у	68.47	-	Согласовано
н109у	н110у	16.15	-	Согласовано
н110у	н104у	30.16	-	Согласовано

3. Сведения о характеристиках уточняемого земельного участка с кадастровым номером 04:05:070102:398 :

N п/п	Наименование характеристики земельного участка	Значение характеристики

1	2	3
1.	Адрес земельного участка	
1.1.	Сведения о местоположении земельного участка (при отсутствии адреса) в структурированном в соответствии с федеральной информационной адресной системой виде	Республика Алтай, Чемальский район, с Чемал, ул Луговая, 2
1.2.	Дополнительные сведения о местоположении земельного участка	-
2.	Площадь земельного участка ± величина погрешности определения (вычисления) площади (Р ± ∆Р), $м^2$	2358 ± 17 кв.м
3.	Формула, примененная для вычисления предельной погрешности определения площади земельного участка, с подставленными значениями и итоговые (вычисленные) значения (∆Р), $м^2$	ΔР = 3,5 * 0.10000 * √2358 = 17
4.	Площадь земельного участка согласно сведениям Единого государственного реестра недвижимости (Ркад), $м^2$	2250
5.	Оценка расхождения Р и Ркад (Р - Ркад), $м^2$	108
6.	Предельные минимальный и максимальный размеры земельного участка (Рмин и Рмакс), $м^2$	- -
7.	Вид (виды) разрешенного использования	-
7.1.	Дополнительные сведения об использовании земельного участка	Для обслуживания артезианской скважины.
8.	Кадастровый или иной государственный учетный номер (инвентарный) здания, сооружения, объекта незавершенного строительства, расположенного на земельном участке	-
9.	Сведения о земельных участках (землях общего пользования, территории общего пользования), посредством которых обеспечивается доступ	Земли общего пользования
10.	Иные сведения	-

4. Пояснения к сведениям об уточняемом земельном участке с кадастровым номером 04:05:070102:398:

1.	

1. Сведения о характерных точках границ уточняемого земельного участка с кадастровым номером 04:05:070102:408 :

Система координат МСК-04, зона 1 **Зона N** 1

Обозначение характерных точек границ	Координаты, м				Метод определения координат	Формулы, примененные для расчета средней квадратической погрешности определения координат характерных точек (M_t), с подставленными в такие формулы	Описание закрепления точки
	содержатся в Едином государственном реестре недвижимости		определены в результате выполнения комплексных кадастровых работ				
	X	Y	X	Y			

						значениями и итоговые (вычисленные) значения Mt, м	
1	2	3	4	5	6	7	8
внешний контур							
н493у	-	-	584540.44	1337982.58	Метод спутниковых геодезических измерений (определений)	0.1	Закрепление отсутствует
н494у	-	-	584543.43	1337990.13	Метод спутниковых геодезических измерений (определений)	0.1	Закрепление отсутствует
н495у	-	-	584537.56	1337995.93	Метод спутниковых геодезических измерений (определений)	0.1	Закрепление отсутствует
н496у	-	-	584530.68	1337998.73	Метод спутниковых геодезических измерений (определений)	0.1	Закрепление отсутствует
н497у	-	-	584527.26	1337996.93	Метод спутниковых геодезических измерений (определений)	0.1	Закрепление отсутствует
н498у	-	-	584497.90	1337974.12	Метод спутниковых геодезических измерений (определе	0.1	Закрепление отсутствует

					ний)		
н499у	-	-	584498.55	1337972.81	Метод спутниковых геодезических измерений (определений)	0.1	Закрепление отсутствует
н500у	-	-	584496.44	1337971.17	Метод спутниковых геодезических измерений (определений)	0.1	Закрепление отсутствует
н501у	-	-	584497.10	1337970.21	Метод спутниковых геодезических измерений (определений)	0.1	Закрепление отсутствует
н502у	-	-	584491.64	1337966.14	Метод спутниковых геодезических измерений (определений)	0.1	Закрепление отсутствует
н503у	-	-	584495.52	1337961.27	Метод спутниковых геодезических измерений (определений)	0.1	Закрепление отсутствует
н504у	-	-	584493.26	1337959.65	Метод спутниковых геодезических измерений (определений)	0.1	Закрепление отсутствует
н505у	-	-	584498.81	1337953.21	Метод спутниковых геодезических	0.1	Закрепление отсутствует

					измерений (определений)		
н493у	-	-	584540.44	1337982.58	Метод спутниковых геодезических измерений (определений)	0.1	Закрепление отсутствует

2. Сведения о частях границ уточняемого земельного участка с кадастровым номером 04:05:070102:408:

Обозначение части границ		Горизонтальное проложение (S), м	Описание прохождения части границ	Сведения о согласовании местоположения границ (согласовано/спорное)
от т.	до т.			
1	2	3	4	5
н493у	н494у	8.12	-	Согласовано
н494у	н495у	8.25	-	Согласовано
н495у	н496у	7.43	-	Согласовано
н496у	н497у	3.86	-	Согласовано
н497у	н498у	37.18	-	Согласовано
н498у	н499у	1.46	-	Согласовано
н499у	н500у	2.67	-	Согласовано
н500у	н501у	1.16	-	Согласовано
н501у	н502у	6.81	-	Согласовано
н502у	н503у	6.23	-	Согласовано
н503у	н504у	2.78	-	Согласовано
н504у	н505у	8.50	-	Согласовано
н505у	н493у	50.95	-	Согласовано

3. Сведения о характеристиках уточняемого земельного участка с кадастровым номером 04:05:070102:408 :

N п/п	Наименование характеристики земельного участка	Значение характеристики
1	2	3
1.	Адрес земельного участка	
1.1.	Сведения о местоположении земельного участка (при отсутствии адреса) в структурированном в соответствии с федеральной информационной адресной системой виде	Республика Алтай, Чемальский район, с. Чемал, ул. Подгорная,

		д. 25, кв. 2
1.2.	Дополнительные сведения о местоположении земельного участка	-
2.	Площадь земельного участка ± величина погрешности определения (вычисления) площади (Р ± ∆Р), $м^2$	983 ± 11 кв.м
3.	Формула, примененная для вычисления предельной погрешности определения площади земельного участка, с подставленными значениями и итоговые (вычисленные) значения (∆Р), $м^2$	ΔР = 3,5 * 0.10000 * √983 = 11
4.	Площадь земельного участка согласно сведениям Единого государственного реестра недвижимости (Ркад), $м^2$	670
5.	Оценка расхождения Р и Ркад (Р - Ркад), $м^2$	313
6.	Предельные минимальный и максимальный размеры земельного участка (Рмин и Рмакс), $м^2$	750 1200
7.	Вид (виды) разрешенного использования	-
7.1.	Дополнительные сведения об использовании земельного участка	Для ведения личного подсобного хозяйства
8.	Кадастровый или иной государственный учетный номер (инвентарный) здания, сооружения, объекта незавершенного строительства, расположенного на земельном участке	-
9.	Сведения о земельных участках (землях общего пользования, территории общего пользования), посредством которых обеспечивается доступ	Земли общего пользования
10.	Иные сведения	-

4. Пояснения к сведениям об уточняемом земельном участке с кадастровым номером 04:05:070102:408:

1.	

1. Сведения о характерных точках границ уточняемого земельного участка с кадастровым номером 04:05:070102:409 :

Система координат МСК-04, зона 1 **Зона N** 1

Обозначение характерных точек границ	Координаты, м				Метод определения координат	Формулы, примененные для расчета средней квадратической погрешности определения координат характерных точек (M_t), с подставленными в такие формулы значениями и итоговые (вычисленные) значения Mt, м	Описание закрепления точки
	содержатся в Едином государственном реестре недвижимости		определены в результате выполнения комплексных кадастровых работ				
	X	Y	X	Y			
1	2	3	4	5	6	7	8

внешний контур							
н1275у	-	-	584406.46	1338056.63	Метод спутниковых геодезических измерений (определений)	0.1	Закрепление отсутствует
н1276у	-	-	584408.03	1338067.01	Метод спутниковых геодезических измерений (определений)	0.1	Закрепление отсутствует
н1277у	-	-	584405.01	1338080.08	Метод спутниковых геодезических измерений (определений)	0.1	Закрепление отсутствует
н1278у	-	-	584399.37	1338085.20	Метод спутниковых геодезических измерений (определений)	0.1	Закрепление отсутствует
н1279у	-	-	584398.39	1338087.28	Метод спутниковых геодезических измерений (определений)	0.1	Закрепление отсутствует
н1280у	-	-	584393.16	1338087.99	Метод спутниковых геодезических измерений (определений)	0.1	Закрепление отсутствует
н1281у	-	-	584382.15	1338111.21	Метод спутниковых геодезических	0.1	Закрепление отсутствует

					измерений (определений)		
н1282у	-	-	584372.55	1338107.27	Метод спутниковых геодезических измерений (определений)	0.1	Закрепление отсутствует
н1283у	-	-	584384.76	1338085.58	Метод спутниковых геодезических измерений (определений)	0.1	Закрепление отсутствует
н1284у	-	-	584391.79	1338075.89	Метод спутниковых геодезических измерений (определений)	0.1	Закрепление отсутствует
н1285у	-	-	584388.36	1338073.55	Метод спутниковых геодезических измерений (определений)	0.1	Закрепление отсутствует
н1286у	-	-	584401.50	1338053.12	Метод спутниковых геодезических измерений (определений)	0.1	Закрепление отсутствует
н1275у	-	-	584406.46	1338056.63	Метод спутниковых геодезических измерений (определений)	0.1	Закрепление отсутствует
2. Сведения о частях границ уточняемого земельного участка с кадастровым номером 04:05:070102:409:							

Обозначение части границ		Горизонтальное проложение (S), м	Описание прохождения части границ	Сведения о согласовании местоположения границ (согласовано/спорное)
от т.	до т.			
1	2	3	4	5
н1275у	н1276у	10.50	-	Согласовано
н1276у	н1277у	13.41	-	Согласовано
н1277у	н1278у	7.62	-	Согласовано
н1278у	н1279у	2.30	-	Согласовано
н1279у	н1280у	5.28	-	Согласовано
н1280у	н1281у	25.70	-	Согласовано
н1281у	н1282у	10.38	-	Согласовано
н1282у	н1283у	24.89	-	Согласовано
н1283у	н1284у	11.97	-	Согласовано
н1284у	н1285у	4.15	-	Согласовано
н1285у	н1286у	24.29	-	Согласовано
н1286у	н1275у	6.08	-	Согласовано

3. Сведения о характеристиках уточняемого земельного участка с кадастровым номером 04:05:070102:409 :

N п/п	Наименование характеристики земельного участка	Значение характеристики
1	2	3
1.	Адрес земельного участка	
1.1.	Сведения о местоположении земельного участка (при отсутствии адреса) в структурированном в соответствии с федеральной информационной адресной системой виде	Республика Алтай, Чемальский район, с. Чемал, ул. Подгорная, д. 3
1.2.	Дополнительные сведения о местоположении земельного участка	-
2.	Площадь земельного участка ± величина погрешности определения (вычисления) площади (Р ± ∆Р), $м^2$	686 ± 9 кв.м
3.	Формула, примененная для вычисления предельной погрешности определения площади земельного участка, с подставленными значениями и итоговые (вычисленные) значения (∆Р), $м^2$	ΔР = 3,5 * 0.10000 * √686 = 9
4.	Площадь земельного участка согласно сведениям Единого государственного реестра недвижимости (Ркад), $м^2$	762
5.	Оценка расхождения Р и Ркад (Р - Ркад), $м^2$	-76
6.	Предельные минимальный и максимальный размеры земельного участка (Рмин и Рмакс), $м^2$	750 1200

7.	Вид (виды) разрешенного использования	-
7.1.	Дополнительные сведения об использовании земельного участка	Для ведения личного подсобного хозяйства
8.	Кадастровый или иной государственный учетный номер (инвентарный) здания, сооружения, объекта незавершенного строительства, расположенного на земельном участке	-
9.	Сведения о земельных участках (землях общего пользования, территории общего пользования), посредством которых обеспечивается доступ	Земли общего пользования
10.	Иные сведения	-

4. Пояснения к сведениям об уточняемом земельном участке с кадастровым номером 04:05:070102:409:

1.	

1. Сведения о характерных точках границ уточняемого земельного участка с кадастровым номером 04:05:070102:427 :

Система координат 04.1 **Зона N** 1

Обозначение характерных точек границ	Координаты, м				Метод определения координат	Формулы, примененные для расчета средней квадратической погрешности определения координат характерных точек (M_t), с подставленными в такие формулы значениями и итоговые (вычисленные) значения Mt, м	Описание закрепления точки
	содержатся в Едином государственном реестре недвижимости		определены в результате выполнения комплексных кадастровых работ				
	X	Y	X	Y			
1	2	3	4	5	6	7	8
внешний контур 1							
н1622у	-	-	584183.90	1338396.57	Метод спутниковых геодезических измерений (определений)	0.1	Закрепление отсутствует
н1623у	-	-	584181.43	1338399.34	Метод спутниковых геодезических измерений (определений)	0.1	Закрепление отсутствует

н1624у	-	-	584187.54	1338404.78	Метод спутниковых геодезических измерений (определений)	0.1	Закрепление отсутствует
н1625у	-	-	584195.44	1338410.60	Метод спутниковых геодезических измерений (определений)	0.1	Закрепление отсутствует
н1626у	-	-	584197.53	1338413.02	Метод спутниковых геодезических измерений (определений)	0.1	Закрепление отсутствует
н1627у	-	-	584198.47	1338412.86	Метод спутниковых геодезических измерений (определений)	0.1	Закрепление отсутствует
н1628у	-	-	584200.67	1338414.78	Метод спутниковых геодезических измерений (определений)	0.1	Закрепление отсутствует
н1629у	-	-	584185.00	1338433.22	Метод спутниковых геодезических измерений (определений)	0.1	Закрепление отсутствует
н1630у	-	-	584183.01	1338431.68	Метод спутниковых геодезических измерений (определе	0.1	Закрепление отсутствует

					ний)		
н1631у	-	-	584180.53	1338434.65	Метод спутниковых геодезических измерений (определений)	0.1	Закрепление отсутствует
н1632у	-	-	584179.82	1338435.42	Метод спутниковых геодезических измерений (определений)	0.1	Закрепление отсутствует
н1633у	-	-	584154.33	1338413.98	Метод спутниковых геодезических измерений (определений)	0.1	Закрепление отсутствует
н1634у	-	-	584149.09	1338409.35	Метод спутниковых геодезических измерений (определений)	0.1	Закрепление отсутствует
н1635у	-	-	584169.72	1338385.77	Метод спутниковых геодезических измерений (определений)	0.1	Закрепление отсутствует
н1636у	-	-	584171.01	1338385.71	Метод спутниковых геодезических измерений (определений)	0.1	Закрепление отсутствует
н1637у	-	-	584175.13	1338388.28	Метод спутниковых геодезических	0.1	Закрепление отсутствует

					измерений (определений)		
н1622у	-	-	584183.90	1338396.57	Метод спутниковых геодезических измерений (определений)	0.1	Закрепление отсутствует

2. Сведения о частях границ уточняемого земельного участка с кадастровым номером 04:05:070102:427:

Обозначение части границ		Горизонтальное проложение (S), м	Описание прохождения части границ	Сведения о согласовании местоположения границ (согласовано/спорное)
от т.	до т.			
1	2	3	4	5
н1622у	н1623у	3.71	-	Согласовано
н1623у	н1624у	8.18	-	Согласовано
н1624у	н1625у	9.81	-	Согласовано
н1625у	н1626у	3.20	-	Согласовано
н1626у	н1627у	0.95	-	Согласовано
н1627у	н1628у	2.92	-	Согласовано
н1628у	н1629у	24.20	-	Согласовано
н1629у	н1630у	2.52	-	Согласовано
н1630у	н1631у	3.87	-	Согласовано
н1631у	н1632у	1.05	-	Согласовано
н1632у	н1633у	33.31	-	Согласовано
н1633у	н1634у	6.99	-	Согласовано
н1634у	н1635у	31.33	-	Согласовано
н1635у	н1636у	1.29	-	Согласовано
н1636у	н1637у	4.86	-	Согласовано
н1637у	н1622у	12.07	-	Согласовано

3. Сведения о характеристиках уточняемого земельного участка с кадастровым номером 04:05:070102:427 :

N п/п	Наименование характеристики земельного участка	Значение характеристики
1	2	3

1.	Адрес земельного участка	
1.1.	Сведения о местоположении земельного участка (при отсутствии адреса) в структурированном в соответствии с федеральной информационной адресной системой виде	Респ. Алтай, р-н Чемальский, с. Чемал, ул. Садовая, дом 9
1.2.	Дополнительные сведения о местоположении земельного участка	-
2.	Площадь земельного участка ± величина погрешности определения (вычисления) площади (Р ± ΔР), $м^2$	1282 ± 13 кв.м
3.	Формула, примененная для вычисления предельной погрешности определения площади земельного участка, с подставленными значениями и итоговые (вычисленные) значения (ΔР), $м^2$	ΔР = 3,5 * 0.10000 * √1282 = 13
4.	Площадь земельного участка согласно сведениям Единого государственного реестра недвижимости (Ркад), $м^2$	1164
5.	Оценка расхождения Р и Ркад (Р - Ркад), $м^2$	118
6.	Предельные минимальный и максимальный размеры земельного участка (Рмин и Рмакс), $м^2$	750 1200
7.	Вид (виды) разрешенного использования	-
7.1.	Дополнительные сведения об использовании земельного участка	Для ведения личного подсобного хозяйства
8.	Кадастровый или иной государственный учетный номер (инвентарный) здания, сооружения, объекта незавершенного строительства, расположенного на земельном участке	-
9.	Сведения о земельных участках (землях общего пользования, территории общего пользования), посредством которых обеспечивается доступ	Земли общего пользования
10.	Иные сведения	-

4. Пояснения к сведениям об уточняемом земельном участке с кадастровым номером 04:05:070102:427:

1.	

1. Сведения о характерных точках границ уточняемого земельного участка с кадастровым номером 04:05:070102:430 :

Система координат 04.1 **Зона N 1**

Обозначение характерных точек границ	Координаты, м				Метод определения координат	Формулы, примененные для расчета средней квадратической погрешности определения координат характерных точек (M_t), с подставленными в такие формулы значениями и итоговые (вычисленные)	Описание закрепления точки
	содержатся в Едином государственном реестре недвижимости		определены в результате выполнения комплексных кадастровых работ				
	X	Y	X	Y			

						значения Mt, м	
1	2	3	4	5	6	7	8
внешний контур 1							
н304у	-	-	584885.21	1337481.03	Метод спутниковых геодезических измерений (определений)	0.1	Закрепление отсутствует
н305у	-	-	584901.02	1337497.91	Метод спутниковых геодезических измерений (определений)	0.1	Закрепление отсутствует
н306у	-	-	584898.38	1337501.13	Метод спутниковых геодезических измерений (определений)	0.1	Закрепление отсутствует
н307у	-	-	584900.89	1337503.40	Метод спутниковых геодезических измерений (определений)	0.1	Закрепление отсутствует
н308у	-	-	584902.56	1337505.86	Метод спутниковых геодезических измерений (определений)	0.1	Закрепление отсутствует
н309у	-	-	584905.60	1337508.48	Метод спутниковых геодезических измерений (определений)	0.1	Закрепление отсутствует
н310у	-	-	584901.	133751	Метод	0.1	Закрепление

			70	2.97	спутниковых геодезических измерений (определений)		отсутствует
н311у	-	-	584898.81	1337510.61	Метод спутниковых геодезических измерений (определений)	0.1	Закрепление отсутствует
н312у	-	-	584888.87	1337509.43	Метод спутниковых геодезических измерений (определений)	0.1	Закрепление отсутствует
н313у	-	-	584886.47	1337507.44	Метод спутниковых геодезических измерений (определений)	0.1	Закрепление отсутствует
н314у	-	-	584858.89	1337481.76	Метод спутниковых геодезических измерений (определений)	0.1	Закрепление отсутствует
н315у	-	-	584870.52	1337470.63	Метод спутниковых геодезических измерений (определений)	0.1	Закрепление отсутствует
н316у	-	-	584883.77	1337480.81	Метод спутниковых геодезических измерений (определений)	0.1	Закрепление отсутствует

н317у	-	-	584884.17	1337480.37	Метод спутниковых геодезических измерений (определений)	0.1	Закрепление отсутствует
н304у	-	-	584885.21	1337481.03	Метод спутниковых геодезических измерений (определений)	0.1	Закрепление отсутствует

2. Сведения о частях границ уточняемого земельного участка с кадастровым номером 04:05:070102:430:

Обозначение части границ		Горизонтальное проложение (S), м	Описание прохождения части границ	Сведения о согласовании местоположения границ (согласовано/спорное)
от т.	до т.			
1	2	3	4	5
н304у	н305у	23.13	-	Согласовано
н305у	н306у	4.16	-	Согласовано
н306у	н307у	3.38	-	Согласовано
н307у	н308у	2.97	-	Согласовано
н308у	н309у	4.01	-	Согласовано
н309у	н310у	5.95	-	Согласовано
н310у	н311у	3.73	-	Согласовано
н311у	н312у	10.01	-	Согласовано
н312у	н313у	3.12	-	Согласовано
н313у	н314у	37.68	-	Согласовано
н314у	н315у	16.10	-	Согласовано
н315у	н316у	16.71	-	Согласовано
н316у	н317у	0.59	-	Согласовано
н317у	н304у	1.23	-	Согласовано

3. Сведения о характеристиках уточняемого земельного участка с кадастровым номером 04:05:070102:430 :

N п/п	Наименование характеристики земельного участка	Значение характеристики

1	2	3
1.	Адрес земельного участка	
1.1.	Сведения о местоположении земельного участка (при отсутствии адреса) в структурированном в соответствии с федеральной информационной адресной системой виде	Респ. Алтай, р-н Чемальский, с. Чемал, ул. Дворникова, дом 27, квартира 1
1.2.	Дополнительные сведения о местоположении земельного участка	-
2.	Площадь земельного участка ± величина погрешности определения (вычисления) площади (Р ± ∆Р), $м^2$	803 ± 10 кв.м
3.	Формула, примененная для вычисления предельной погрешности определения площади земельного участка, с подставленными значениями и итоговые (вычисленные) значения (∆Р), $м^2$	∆Р = 3,5 * 0.10000 * √803 = 10
4.	Площадь земельного участка согласно сведениям Единого государственного реестра недвижимости (Ркад), $м^2$	751
5.	Оценка расхождения Р и Ркад (Р - Ркад), $м^2$	52
6.	Предельные минимальный и максимальный размеры земельного участка (Рмин и Рмакс), $м^2$	- -
7.	Вид (виды) разрешенного использования	-
7.1.	Дополнительные сведения об использовании земельного участка	Для размещения и эксплуатации жилой квартиры
8.	Кадастровый или иной государственный учетный номер (инвентарный) здания, сооружения, объекта незавершенного строительства, расположенного на земельном участке	-
9.	Сведения о земельных участках (землях общего пользования, территории общего пользования), посредством которых обеспечивается доступ	Земли общего пользования
10.	Иные сведения	-

4. Пояснения к сведениям об уточняемом земельном участке с кадастровым номером 04:05:070102:430:

1.	

1. Сведения о характерных точках границ уточняемого земельного участка с кадастровым номером 04:05:070102:431 :

Система координат МСК-04, зона 1 **Зона N** 1

Обозначение характерных точек границ	Координаты, м				Метод определения координат	Формулы, примененные для расчета средней квадратической погрешности определения координат характерных точек (M_t), с подставленными в	Описание закрепления точки
	содержатся в Едином государственном реестре недвижимости		определены в результате выполнения комплексных кадастровых работ				
	X	Y	X	Y			

						такие формулы значениями и итоговые (вычисленные) значения Mt, м	
1	2	3	4	5	6	7	8
внешний контур							
н220у	-	-	584717.47	1337590.32	Метод спутниковых геодезических измерений (определений)	0.1	Закрепление отсутствует
н221у	-	-	584726.46	1337598.31	Метод спутниковых геодезических измерений (определений)	0.1	Закрепление отсутствует
н222у	-	-	584728.83	1337600.12	Метод спутниковых геодезических измерений (определений)	0.1	Закрепление отсутствует
н223у	-	-	584710.49	1337619.00	Метод спутниковых геодезических измерений (определений)	0.1	Закрепление отсутствует
н224у	-	-	584702.29	1337610.99	Метод спутниковых геодезических измерений (определений)	0.1	Закрепление отсутствует
н225у	-	-	584688.56	1337599.63	Метод спутниковых геодезических измерений	0.1	Закрепление отсутствует

					(определений)		
н226у	-	-	584682.32	1337595.76	Метод спутниковых геодезических измерений (определений)	0.1	Закрепление отсутствует
н227у	-	-	584694.68	1337579.09	Метод спутниковых геодезических измерений (определений)	0.1	Закрепление отсутствует
н228у	-	-	584696.83	1337576.82	Метод спутниковых геодезических измерений (определений)	0.1	Закрепление отсутствует
н229у	-	-	584716.89	1337590.30	Метод спутниковых геодезических измерений (определений)	0.1	Закрепление отсутствует
н220у	-	-	584717.47	1337590.32	Метод спутниковых геодезических измерений (определений)	0.1	Закрепление отсутствует

2. Сведения о частях границ уточняемого земельного участка с кадастровым номером 04:05:070102:431:

Обозначение части границ		Горизонтальное проложение (S), м	Описание прохождения части границ	Сведения о согласовании местоположения границ (согласовано/спорное)
от т.	до т.			
1	2	3	4	5
н220у	н221у	12.03	-	Согласовано
н221у	н222у	2.98	-	Согласовано

н222у	н223у	26.32	-	Согласовано
н223у	н224у	11.46	-	Согласовано
н224у	н225у	17.82	-	Согласовано
н225у	н226у	7.34	-	Согласовано
н226у	н227у	20.75	-	Согласовано
н227у	н228у	3.13	-	Согласовано
н228у	н229у	24.17	-	Согласовано
н229у	н220у	0.58	-	Согласовано

3. Сведения о характеристиках уточняемого земельного участка с кадастровым номером 04:05:070102:431 :

N п/п	Наименование характеристики земельного участка	Значение характеристики
1	2	3
1.	Адрес земельного участка	
1.1.	Сведения о местоположении земельного участка (при отсутствии адреса) в структурированном в соответствии с федеральной информационной адресной системой виде	Республика Алтай, Чемальский район, с Чемал, ул Дворникова, д 30, кв 2
1.2.	Дополнительные сведения о местоположении земельного участка	-
2.	Площадь земельного участка ± величина погрешности определения (вычисления) площади (Р ± ∆Р), $м^2$	948 ± 11 кв.м
3.	Формула, примененная для вычисления предельной погрешности определения площади земельного участка, с подставленными значениями и итоговые (вычисленные) значения (∆Р), $м^2$	ΔР = 3,5 * 0.10000 * √948 = 11
4.	Площадь земельного участка согласно сведениям Единого государственного реестра недвижимости (Ркад), $м^2$	724
5.	Оценка расхождения Р и Ркад (Р - Ркад), $м^2$	224
6.	Предельные минимальный и максимальный размеры земельного участка (Рмин и Рмакс), $м^2$	- -
7.	Вид (виды) разрешенного использования	-
7.1.	Дополнительные сведения об использовании земельного участка	Для размещения и эксплуатации жилой квартиры
8.	Кадастровый или иной государственный учетный номер (инвентарный) здания, сооружения, объекта незавершенного строительства, расположенного на земельном участке	-
9.	Сведения о земельных участках (землях общего пользования, территории общего пользования), посредством которых обеспечивается доступ	Земли общего пользования
10.	Иные сведения	-

4. Пояснения к сведениям об уточняемом земельном участке с кадастровым номером 04:05:070102:431:

1.	

1. Сведения о характерных точках границ уточняемого земельного участка с кадастровым номером 04:05:070102:441 :

Система координат МСК-04, зона 1 **Зона N** 1

Обозначение характерных точек границ	Координаты, м				Метод определения координат	Формулы, примененные для расчета средней квадратической погрешности определения координат характерных точек (M_t), с подставленными в такие формулы значениями и итоговые (вычисленные) значения Mt, м	Описание закрепления точки
	содержатся в Едином государственном реестре недвижимости		определены в результате выполнения комплексных кадастровых работ				
	X	Y	X	Y			
1	2	3	4	5	6	7	8
внешний контур							
н1483у	-	-	585104.06	1337380.64	Метод спутниковых геодезических измерений (определений)	0.1	Закрепление отсутствует
н1484у	-	-	585113.24	1337390.33	Метод спутниковых геодезических измерений (определений)	0.1	Закрепление отсутствует
н1485у	-	-	585118.30	1337395.64	Метод спутниковых геодезических измерений (определений)	0.1	Закрепление отсутствует
н1486у	-	-	585111.70	1337401.89	Метод спутниковых геодезиче	0.1	Закрепление отсутствует

					ских измерений (определений)		
н1487у	-	-	585112.15	1337402.31	Метод спутниковых геодезических измерений (определений)	0.1	Закрепление отсутствует
н1488у	-	-	585107.57	1337405.79	Метод спутниковых геодезических измерений (определений)	0.1	Закрепление отсутствует
н1489у	-	-	585110.00	1337409.11	Метод спутниковых геодезических измерений (определений)	0.1	Закрепление отсутствует
н1490у	-	-	585111.41	1337409.12	Метод спутниковых геодезических измерений (определений)	0.1	Закрепление отсутствует
н1491у	-	-	585113.27	1337411.31	Метод спутниковых геодезических измерений (определений)	0.1	Закрепление отсутствует
н1492у	-	-	585113.75	1337415.51	Метод спутниковых геодезических измерений (определений)	0.1	Закрепление отсутствует
н1493у	-	-	585113.02	1337419.34	Метод спутников	0.1	Закрепление отсутствует

					ых геодезических измерений (определений)		
н1494у	-	-	585101.93	1337432.80	Метод спутниковых геодезических измерений (определений)	0.1	Закрепление отсутствует
н1495у	-	-	585088.94	1337419.81	Метод спутниковых геодезических измерений (определений)	0.1	Закрепление отсутствует
н1496у	-	-	585076.67	1337407.99	Метод спутниковых геодезических измерений (определений)	0.1	Закрепление отсутствует
н1497у	-	-	585065.45	1337398.85	Метод спутниковых геодезических измерений (определений)	0.1	Закрепление отсутствует
н1498у	-	-	585074.91	1337389.46	Метод спутниковых геодезических измерений (определений)	0.1	Закрепление отсутствует
н1499у	-	-	585075.76	1337388.39	Метод спутниковых геодезических измерений (определений)	0.1	Закрепление отсутствует

н1500у	-	-	585075.26	1337387.91	Метод спутниковых геодезических измерений (определений)	0.1	Закрепление отсутствует
н1501у	-	-	585082.36	1337380.56	Метод спутниковых геодезических измерений (определений)	0.1	Закрепление отсутствует
н1502у	-	-	585079.89	1337378.18	Метод спутниковых геодезических измерений (определений)	0.1	Закрепление отсутствует
н1503у	-	-	585086.81	1337371.17	Метод спутниковых геодезических измерений (определений)	0.1	Закрепление отсутствует
н1504у	-	-	585087.44	1337371.55	Метод спутниковых геодезических измерений (определений)	0.1	Закрепление отсутствует
н1505у	-	-	585090.35	1337368.42	Метод спутниковых геодезических измерений (определений)	0.1	Закрепление отсутствует
н1506у	-	-	585095.27	1337372.20	Метод спутниковых геодезических измерений (определе	0.1	Закрепление отсутствует

					ний)		
н1483у	-	-	585104.06	1337380.64	Метод спутниковых геодезических измерений (определений)	0.1	Закрепление отсутствует

2. Сведения о частях границ уточняемого земельного участка с кадастровым номером 04:05:070102:441:

Обозначение части границ		Горизонтальное проложение (S), м	Описание прохождения части границ	Сведения о согласовании местоположения границ (согласовано/спорное)
от т.	до т.			
1	2	3	4	5
н1483у	н1484у	13.35	-	Согласовано
н1484у	н1485у	7.33	-	Согласовано
н1485у	н1486у	9.09	-	Согласовано
н1486у	н1487у	0.62	-	Согласовано
н1487у	н1488у	5.75	-	Согласовано
н1488у	н1489у	4.11	-	Согласовано
н1489у	н1490у	1.41	-	Согласовано
н1490у	н1491у	2.87	-	Согласовано
н1491у	н1492у	4.23	-	Согласовано
н1492у	н1493у	3.90	-	Согласовано
н1493у	н1494у	17.44	-	Согласовано
н1494у	н1495у	18.37	-	Согласовано
н1495у	н1496у	17.04	-	Согласовано
н1496у	н1497у	14.47	-	Согласовано
н1497у	н1498у	13.33	-	Согласовано
н1498у	н1499у	1.37	-	Согласовано
н1499у	н1500у	0.69	-	Согласовано
н1500у	н1501у	10.22	-	Согласовано
н1501у	н1502у	3.43	-	Согласовано
н1502у	н1503у	9.85	-	Согласовано
н1503у	н1504у	0.74	-	Согласовано

н1504у	н1505у	4.27	-	Согласовано
н1505у	н1506у	6.20	-	Согласовано
н1506у	н1483у	12.19	-	Согласовано

3. Сведения о характеристиках уточняемого земельного участка с кадастровым номером 04:05:070102:441 :

N п/п	Наименование характеристики земельного участка	Значение характеристики
1	2	3
1.	Адрес земельного участка	
1.1.	Сведения о местоположении земельного участка (при отсутствии адреса) в структурированном в соответствии с федеральной информационной адресной системой виде	Республика Алтай, р-н Чемальский, с Чемал, ул Новая, д 11, кв 1
1.2.	Дополнительные сведения о местоположении земельного участка	-
2.	Площадь земельного участка ± величина погрешности определения (вычисления) площади (Р ± ∆Р), $м^2$	1728 ± 15 кв.м
3.	Формула, примененная для вычисления предельной погрешности определения площади земельного участка, с подставленными значениями и итоговые (вычисленные) значения (∆Р), $м^2$	ΔР = 3,5 * 0.10000 * √1728 = 15
4.	Площадь земельного участка согласно сведениям Единого государственного реестра недвижимости (Ркад), $м^2$	1760
5.	Оценка расхождения Р и Ркад (Р - Ркад), $м^2$	-32
6.	Предельные минимальный и максимальный размеры земельного участка (Рмин и Рмакс), $м^2$	750 1200
7.	Вид (виды) разрешенного использования	-
7.1.	Дополнительные сведения об использовании земельного участка	Для ведения личного подсобного хозяйства
8.	Кадастровый или иной государственный учетный номер (инвентарный) здания, сооружения, объекта незавершенного строительства, расположенного на земельном участке	-
9.	Сведения о земельных участках (землях общего пользования, территории общего пользования), посредством которых обеспечивается доступ	Земли общего пользования
10.	Иные сведения	-

4. Пояснения к сведениям об уточняемом земельном участке с кадастровым номером 04:05:070102:441:

1.	

1. Сведения о характерных точках границ уточняемого земельного участка с кадастровым номером 04:05:070102:442 :

Система координат МСК-04, зона 1 **Зона N** 1

Обозначен	Координаты, м	Метод	Формулы,	Описание зак

ие характерных точек границ	содержатся в Едином государственном реестре недвижимости		определены в результате выполнения комплексных кадастровых работ		определения координат	примененные для расчета средней квадратической погрешности определения координат характерных точек (M_t), с подставленными в такие формулы значениями и итоговые (вычисленные) значения Mt, м	реп ления точки
	X	Y	X	Y			
1	2	3	4	5	6	7	8
внешний контур							
н1375у	-	-	584963.09	1337531.30	Метод спутниковых геодезических измерений (определений)	0.1	Закрепление отсутствует
н1376у	-	-	584972.47	1337540.70	Метод спутниковых геодезических измерений (определений)	0.1	Закрепление отсутствует
н1377у	-	-	584966.34	1337546.50	Метод спутниковых геодезических измерений (определений)	0.1	Закрепление отсутствует
н1378у	-	-	584952.31	1337558.85	Метод спутниковых геодезических измерений (определений)	0.1	Закрепление отсутствует
н1379у	-	-	584940.94	1337567.38	Метод спутниковых геодезических измерений	0.1	Закрепление отсутствует

					(определений)		
н1380у	-	-	584926.80	1337551.66	Метод спутниковых геодезических измерений (определений)	0.1	Закрепление отсутствует
н1381у	-	-	584929.18	1337549.58	Метод спутниковых геодезических измерений (определений)	0.1	Закрепление отсутствует
н1382у	-	-	584934.85	1337544.39	Метод спутниковых геодезических измерений (определений)	0.1	Закрепление отсутствует
н1383у	-	-	584932.79	1337542.24	Метод спутниковых геодезических измерений (определений)	0.1	Закрепление отсутствует
н1384у	-	-	584940.20	1337536.42	Метод спутниковых геодезических измерений (определений)	0.1	Закрепление отсутствует
н1385у	-	-	584945.20	1337530.76	Метод спутниковых геодезических измерений (определений)	0.1	Закрепление отсутствует
н1386у	-	-	584948.97	1337526.80	Метод спутниковых геодезиче	0.1	Закрепление отсутствует

					ских измерений (определений)		
н1387у	-	-	584954.92	1337531.00	Метод спутниковых геодезических измерений (определений)	0.1	Закрепление отсутствует
н1388у	-	-	584961.87	1337532.57	Метод спутниковых геодезических измерений (определений)	0.1	Закрепление отсутствует
н1375у	-	-	584963.09	1337531.30	Метод спутниковых геодезических измерений (определений)	0.1	Закрепление отсутствует

2. Сведения о частях границ уточняемого земельного участка с кадастровым номером 04:05:070102:442:

Обозначение части границ		Горизонтальное проложение (S), м	Описание прохождения части границ	Сведения о согласовании местоположения границ (согласовано/спорное)
от т.	до т.			
1	2	3	4	5
н1375у	н1376у	13.28	-	Согласовано
н1376у	н1377у	8.44	-	Согласовано
н1377у	н1378у	18.69	-	Согласовано
н1378у	н1379у	14.21	-	Согласовано
н1379у	н1380у	21.14	-	Согласовано
н1380у	н1381у	3.16	-	Согласовано
н1381у	н1382у	7.69	-	Согласовано
н1382у	н1383у	2.98	-	Согласовано
н1383у	н1384у	9.42	-	Согласовано
н1384у	н1385у	7.55	-	Согласовано

н1385у	н1386у	5.47	-	Согласовано
н1386у	н1387у	7.28	-	Согласовано
н1387у	н1388у	7.13	-	Согласовано
н1388у	н1375у	1.76	-	Согласовано

3. Сведения о характеристиках уточняемого земельного участка с кадастровым номером 04:05:070102:442 :

N п/п	Наименование характеристики земельного участка	Значение характеристики
1	2	3
1.	Адрес земельного участка	
1.1.	Сведения о местоположении земельного участка (при отсутствии адреса) в структурированном в соответствии с федеральной информационной адресной системой виде	Республика Алтай, Чемальский район, с Чемал, ул Новая, д 12
1.2.	Дополнительные сведения о местоположении земельного участка	-
2.	Площадь земельного участка ± величина погрешности определения (вычисления) площади (Р ± ∆Р), $м^2$	930 ± 11 кв.м
3.	Формула, примененная для вычисления предельной погрешности определения площади земельного участка, с подставленными значениями и итоговые (вычисленные) значения (∆Р), $м^2$	∆Р = 3,5 * 0.10000 * √930 = 11
4.	Площадь земельного участка согласно сведениям Единого государственного реестра недвижимости (Ркад), $м^2$	915
5.	Оценка расхождения Р и Ркад (Р - Ркад), $м^2$	15
6.	Предельные минимальный и максимальный размеры земельного участка (Рмин и Рмакс), $м^2$	- -
7.	Вид (виды) разрешенного использования	-
7.1.	Дополнительные сведения об использовании земельного участка	Для размещения и эксплуатации жилого дома
8.	Кадастровый или иной государственный учетный номер (инвентарный) здания, сооружения, объекта незавершенного строительства, расположенного на земельном участке	-
9.	Сведения о земельных участках (землях общего пользования, территории общего пользования), посредством которых обеспечивается доступ	Земли общего пользования
10.	Иные сведения	-

4. Пояснения к сведениям об уточняемом земельном участке с кадастровым номером 04:05:070102:442:

1.	

1. Сведения о характерных точках границ уточняемого земельного участка с кадастровым номером 04:05:070102:453 :

Система координат <u>МСК-04, зона 1</u>							**Зона N <u>1</u>**
Обозначение характерных точек границ	Координаты, м				Метод определения координат	Формулы, примененные для расчета средней квадратической погрешности определения координат характерных точек (M_t), с подставленными в такие формулы значениями и итоговые (вычисленные) значения Mt, м	Описание закрепления точки
	содержатся в Едином государственном реестре недвижимости		определены в результате выполнения комплексных кадастровых работ				
	X	Y	X	Y			
1	2	3	4	5	6	7	8
внешний контур							
н771у	-	-	585053.23	1337220.19	Метод спутниковых геодезических измерений (определений)	0.1	Закрепление отсутствует
н772у	-	-	585055.81	1337225.74	Метод спутниковых геодезических измерений (определений)	0.1	Закрепление отсутствует
н773у	-	-	585041.13	1337236.73	Метод спутниковых геодезических измерений (определений)	0.1	Закрепление отсутствует
н774у	-	-	585039.63	1337242.94	Метод спутниковых геодезических измерений (определений)	0.1	Закрепление отсутствует
н775у	-	-	585041.35	1337246.00	Метод спутниковых	0.1	Закрепление отсутствует

					геодезических измерений (определений)		
н776у	-	-	585045.69	1337251.20	Метод спутниковых геодезических измерений (определений)	0.1	Закрепление отсутствует
н777у	-	-	585043.82	1337253.46	Метод спутниковых геодезических измерений (определений)	0.1	Закрепление отсутствует
н778у	-	-	585036.63	1337259.57	Метод спутниковых геодезических измерений (определений)	0.1	Закрепление отсутствует
н779у	-	-	585036.26	1337258.95	Метод спутниковых геодезических измерений (определений)	0.1	Закрепление отсутствует
н780у	-	-	585024.47	1337269.02	Метод спутниковых геодезических измерений (определений)	0.1	Закрепление отсутствует
н781у	-	-	585020.77	1337264.44	Метод спутниковых геодезических измерений (определений)	0.1	Закрепление отсутствует
н782у	-	-	585016.	133725	Метод	0.1	Закрепление

			67	5.99	спутниковых геодезических измерений (определений)		отсутствует
н783у	-	-	585008.73	1337236.73	Метод спутниковых геодезических измерений (определений)	0.1	Закрепление отсутствует
н784у	-	-	585041.09	1337219.51	Метод спутниковых геодезических измерений (определений)	0.1	Закрепление отсутствует
н785у	-	-	585043.12	1337222.91	Метод спутниковых геодезических измерений (определений)	0.1	Закрепление отсутствует
н786у	-	-	585046.77	1337224.52	Метод спутниковых геодезических измерений (определений)	0.1	Закрепление отсутствует
н771у	-	-	585053.23	1337220.19	Метод спутниковых геодезических измерений (определений)	0.1	Закрепление отсутствует

2. Сведения о частях границ уточняемого земельного участка с кадастровым номером 04:05:070102:453:

Обозначение части границ		Горизонтальное проложение (S), м	Описание прохождения части границ	Сведения о согласовании местоположения границ (согласовано/спорное)
от т.	до т.			

1	2	3	4	5
н771у	н772у	6.12	-	Согласовано
н772у	н773у	18.34	-	Согласовано
н773у	н774у	6.39	-	Согласовано
н774у	н775у	3.51	-	Согласовано
н775у	н776у	6.77	-	Согласовано
н776у	н777у	2.93	-	Согласовано
н777у	н778у	9.44	-	Согласовано
н778у	н779у	0.72	-	Согласовано
н779у	н780у	15.51	-	Согласовано
н780у	н781у	5.89	-	Согласовано
н781у	н782у	9.39	-	Согласовано
н782у	н783у	20.83	-	Согласовано
н783у	н784у	36.66	-	Согласовано
н784у	н785у	3.96	-	Согласовано
н785у	н786у	3.99	-	Согласовано
н786у	н771у	7.78	-	Согласовано

3. Сведения о характеристиках уточняемого земельного участка с кадастровым номером 04:05:070102:453 :

N п/п	Наименование характеристики земельного участка	Значение характеристики
1	2	3
1.	Адрес земельного участка	
1.1.	Сведения о местоположении земельного участка (при отсутствии адреса) в структурированном в соответствии с федеральной информационной адресной системой виде	Респ. Алтай, р-н Чемальский, с. Чемал, ул. Пчелкина, дом 49
1.2.	Дополнительные сведения о местоположении земельного участка	-
2.	Площадь земельного участка ± величина погрешности определения (вычисления) площади (Р ± ∆Р), $м^2$	1130 ± 12 кв.м
3.	Формула, примененная для вычисления предельной погрешности определения площади земельного участка, с подставленными значениями и итоговые (вычисленные) значения (∆Р), $м^2$	ΔР = 3,5 * 0.10000 * √1130 = 12
4.	Площадь земельного участка согласно сведениям Единого государственного реестра недвижимости (Ркад), $м^2$	900
5.	Оценка расхождения Р и Ркад (Р - Ркад), $м^2$	230
6.	Предельные минимальный и максимальный размеры земельного участка (Рмин и Рмакс), $м^2$	750 1200

7.	Вид (виды) разрешенного использования	-
7.1.	Дополнительные сведения об использовании земельного участка	Для ведения личного подсобного хозяйства
8.	Кадастровый или иной государственный учетный номер (инвентарный) здания, сооружения, объекта незавершенного строительства, расположенного на земельном участке	-
9.	Сведения о земельных участках (землях общего пользования, территории общего пользования), посредством которых обеспечивается доступ	Земли общего пользования
10.	Иные сведения	-

4. Пояснения к сведениям об уточняемом земельном участке с кадастровым номером 04:05:070102:453:

1.	

1. Сведения о характерных точках границ уточняемого земельного участка с кадастровым номером 04:05:070102:454 :

Система координат 04.1 **Зона N** 1

Обозначение характерных точек границ	Координаты, м				Метод определения координат	Формулы, примененные для расчета средней квадратической погрешности определения координат характерных точек (M_t), с подставленными в такие формулы значениями и итоговые (вычисленные) значения Mt, м	Описание закрепления точки
	содержатся в Едином государственном реестре недвижимости		определены в результате выполнения комплексных кадастровых работ				
	X	Y	X	Y			
1	2	3	4	5	6	7	8
внешний контур 1							
н546у	-	-	585547.06	1337285.21	Метод спутниковых геодезических измерений (определений)	0.1	Закрепление отсутствует
н547у	-	-	585561.25	1337318.53	Метод спутниковых геодезических измерений (определений)	0.1	Закрепление отсутствует

н548у	-	-	585529.61	1337331.78	Метод спутниковых геодезических измерений (определений)	0.1	Закрепление отсутствует
н549у	-	-	585516.62	1337297.61	Метод спутниковых геодезических измерений (определений)	0.1	Закрепление отсутствует
н546у	-	-	585547.06	1337285.21	Метод спутниковых геодезических измерений (определений)	0.1	Закрепление отсутствует

2. Сведения о частях границ уточняемого земельного участка с кадастровым номером 04:05:070102:454:

Обозначение части границ		Горизонтальное проложение (S), м	Описание прохождения части границ	Сведения о согласовании местоположения границ (согласовано/спорное)
от т.	до т.			
1	2	3	4	5
н546у	н547у	36.22	-	Согласовано
н547у	н548у	34.30	-	Согласовано
н548у	н549у	36.56	-	Согласовано
н549у	н546у	32.87	-	Согласовано

3. Сведения о характеристиках уточняемого земельного участка с кадастровым номером 04:05:070102:454 :

N п/п	Наименование характеристики земельного участка	Значение характеристики
1	2	3
1.	Адрес земельного участка	
1.1.	Сведения о местоположении земельного участка (при отсутствии адреса) в структурированном в соответствии с федеральной информационной адресной системой виде	Российская Федерация, Республика Алтай, Чемальский район, с. Чемал, ул. Чорос-Гуркина, д. 7

1.2.	Дополнительные сведения о местоположении земельного участка	-
2.	Площадь земельного участка ± величина погрешности определения (вычисления) площади (Р ± ∆Р), $м^2$	1222 ± 12 кв.м
3.	Формула, примененная для вычисления предельной погрешности определения площади земельного участка, с подставленными значениями и итоговые (вычисленные) значения (∆Р), $м^2$	ΔР = 3,5 * 0.10000 * √1222 = 12
4.	Площадь земельного участка согласно сведениям Единого государственного реестра недвижимости (Ркад), $м^2$	1039
5.	Оценка расхождения Р и Ркад (Р - Ркад), $м^2$	183
6.	Предельные минимальный и максимальный размеры земельного участка (Рмин и Рмакс), $м^2$	750 1200
7.	Вид (виды) разрешенного использования	-
7.1.	Дополнительные сведения об использовании земельного участка	Для ведения личного подсобного хозяйства
8.	Кадастровый или иной государственный учетный номер (инвентарный) здания, сооружения, объекта незавершенного строительства, расположенного на земельном участке	-
9.	Сведения о земельных участках (землях общего пользования, территории общего пользования), посредством которых обеспечивается доступ	Земли общего пользования
10.	Иные сведения	-

4. Пояснения к сведениям об уточняемом земельном участке с кадастровым номером 04:05:070102:454:

1.	

1. Сведения о характерных точках границ уточняемого земельного участка с кадастровым номером 04:05:070102:458 :

Система координат 04.1 **Зона N** 1

Обозначение характерных точек границ	Координаты, м				Метод определения координат	Формулы, примененные для расчета средней квадратической погрешности определения координат характерных точек (M_t), с подставленными в такие формулы значениями и итоговые (вычисленные) значения Mt, м	Описание закрепления точки
	содержатся в Едином государственном реестре недвижимости		определены в результате выполнения комплексных кадастровых работ				
	X	Y	X	Y			
1	2	3	4	5	6	7	8
внешний контур 1							

н525у	-	-	585688.74	1337244.02	Метод спутниковых геодезических измерений (определений)	0.1	Закрепление отсутствует
н526у	-	-	585696.80	1337260.86	Метод спутниковых геодезических измерений (определений)	0.1	Закрепление отсутствует
н527у	-	-	585659.53	1337276.81	Метод спутниковых геодезических измерений (определений)	0.1	Закрепление отсутствует
н528у	-	-	585649.02	1337250.60	Метод спутниковых геодезических измерений (определений)	0.1	Закрепление отсутствует
н529у	-	-	585647.68	1337247.77	Метод спутниковых геодезических измерений (определений)	0.1	Закрепление отсутствует
н530у	-	-	585680.33	1337233.87	Метод спутниковых геодезических измерений (определений)	0.1	Закрепление отсутствует
н531у	-	-	585684.87	1337245.42	Метод спутниковых геодезических измерений (определе	0.1	Закрепление отсутствует

					ний)		
н525у	-	-	585688.74	1337244.02	Метод спутниковых геодезических измерений (определений)	0.1	Закрепление отсутствует

2. Сведения о частях границ уточняемого земельного участка с кадастровым номером 04:05:070102:458:

Обозначение части границ		Горизонтальное проложение (S), м	Описание прохождения части границ	Сведения о согласовании местоположения границ (согласовано/спорное)
от т.	до т.			
1	2	3	4	5
н525у	н526у	18.67	-	Согласовано
н526у	н527у	40.54	-	Согласовано
н527у	н528у	28.24	-	Согласовано
н528у	н529у	3.13	-	Согласовано
н529у	н530у	35.49	-	Согласовано
н530у	н531у	12.41	-	Согласовано
н531у	н525у	4.12	-	Согласовано

3. Сведения о характеристиках уточняемого земельного участка с кадастровым номером 04:05:070102:458 :

N п/п	Наименование характеристики земельного участка	Значение характеристики
1	2	3
1.	Адрес земельного участка	
1.1.	Сведения о местоположении земельного участка (при отсутствии адреса) в структурированном в соответствии с федеральной информационной адресной системой виде	Республика Алтай, Чемальский район, с. Чемал, ул. Чорос-Гуркина, дом 15
1.2.	Дополнительные сведения о местоположении земельного участка	-
2.	Площадь земельного участка ± величина погрешности определения (вычисления) площади (Р ± ∆Р), $м^2$	1192 ± 12 кв.м
3.	Формула, примененная для вычисления предельной погрешности определения площади земельного участка, с подставленными значениями и итоговые (вычисленные) значения (∆Р), $м^2$	ΔР = 3,5 * 0.10000 * √1192 = 12
4.	Площадь земельного участка согласно сведениям Единого государственного реестра недвижимости (Ркад), $м^2$	1144

5.	Оценка расхождения Р и Ркад (Р - Ркад), м^2	48
6.	Предельные минимальный и максимальный размеры земельного участка (Рмин и Рмакс), м^2	750 1200
7.	Вид (виды) разрешенного использования	-
7.1.	Дополнительные сведения об использовании земельного участка	Для ведения личного подсобного хозяйства
8.	Кадастровый или иной государственный учетный номер (инвентарный) здания, сооружения, объекта незавершенного строительства, расположенного на земельном участке	-
9.	Сведения о земельных участках (землях общего пользования, территории общего пользования), посредством которых обеспечивается доступ	Земли общего пользования
10.	Иные сведения	-

4. Пояснения к сведениям об уточняемом земельном участке с кадастровым номером 04:05:070102:458:

1.	

1. Сведения о характерных точках границ уточняемого земельного участка с кадастровым номером 04:05:070102:467 :

Система координат МСК-04, зона 1 **Зона N** 1

Обозначение характерных точек границ	Координаты, м				Метод определения координат	Формулы, примененные для расчета средней квадратической погрешности определения координат характерных точек (M_t), с подставленными в такие формулы значениями и итоговые (вычисленные) значения Mt, м	Описание закрепления точки
	содержатся в Едином государственном реестре недвижимости		определены в результате выполнения комплексных кадастровых работ				
	X	Y	X	Y			
1	2	3	4	5	6	7	8
внешний контур							
н230у	-	-	584683.31	1337633.78	Метод спутниковых геодезических измерений (определений)	0.1	Закрепление отсутствует
н231у	-	-	584688.55	1337638.89	Метод спутниковых	0.1	Закрепление отсутствует

					геодезических измерений (определений)		
н232у	-	-	584691.80	1337641.77	Метод спутниковых геодезических измерений (определений)	0.1	Закрепление отсутствует
н233у	-	-	584674.06	1337661.20	Метод спутниковых геодезических измерений (определений)	0.1	Закрепление отсутствует
н234у	-	-	584668.58	1337656.45	Метод спутниковых геодезических измерений (определений)	0.1	Закрепление отсутствует
н235у	-	-	584654.96	1337646.84	Метод спутниковых геодезических измерений (определений)	0.1	Закрепление отсутствует
н236у	-	-	584670.80	1337622.81	Метод спутниковых геодезических измерений (определений)	0.1	Закрепление отсутствует
н237у	-	-	584677.98	1337628.78	Метод спутниковых геодезических измерений (определений)	0.1	Закрепление отсутствует
н230у	-	-	584683.	133763	Метод	0.1	Закрепление

			31	3.78	спутниковых геодезических измерений (определений)		отсутствует

2. Сведения о частях границ уточняемого земельного участка с кадастровым номером 04:05:070102:467:

Обозначение части границ		Горизонтальное проложение (S), м	Описание прохождения части границ	Сведения о согласовании местоположения границ (согласовано/спорное)
от т.	до т.			
1	2	3	4	5
н230у	н231у	7.32	-	Согласовано
н231у	н232у	4.34	-	Согласовано
н232у	н233у	26.31	-	Согласовано
н233у	н234у	7.25	-	Согласовано
н234у	н235у	16.67	-	Согласовано
н235у	н236у	28.78	-	Согласовано
н236у	н237у	9.34	-	Согласовано
н237у	н230у	7.31	-	Согласовано

3. Сведения о характеристиках уточняемого земельного участка с кадастровым номером 04:05:070102:467 :

N п/п	Наименование характеристики земельного участка	Значение характеристики
1	2	3
1.	Адрес земельного участка	
1.1.	Сведения о местоположении земельного участка (при отсутствии адреса) в структурированном в соответствии с федеральной информационной адресной системой виде	Респ. Алтай, р-н Чемальский, с. Чемал, ул. Дворникова, дом 32, квартира 2
1.2.	Дополнительные сведения о местоположении земельного участка	-
2.	Площадь земельного участка ± величина погрешности определения (вычисления) площади (Р ± ∆Р), $м^2$	714 ± 9 кв.м
3.	Формула, примененная для вычисления предельной погрешности определения площади земельного участка, с подставленными значениями и итоговые (вычисленные) значения (∆Р), $м^2$	ΔР = 3,5 * 0.10000 * √714 = 9
4.	Площадь земельного участка согласно сведениям Единого государственного реестра недвижимости (Ркад), $м^2$	600
5.	Оценка расхождения Р и Ркад (Р - Ркад), $м^2$	114

6.	Предельные минимальный и максимальный размеры земельного участка (Рмин и Рмакс), $м^2$	750 1200
7.	Вид (виды) разрешенного использования	-
7.1.	Дополнительные сведения об использовании земельного участка	Для ведения личного подсобного хозяйства
8.	Кадастровый или иной государственный учетный номер (инвентарный) здания, сооружения, объекта незавершенного строительства, расположенного на земельном участке	-
9.	Сведения о земельных участках (землях общего пользования, территории общего пользования), посредством которых обеспечивается доступ	Земли общего пользования
10.	Иные сведения	-

4. Пояснения к сведениям об уточняемом земельном участке с кадастровым номером 04:05:070102:467:

1.	

1. Сведения о характерных точках границ уточняемого земельного участка с кадастровым номером 04:05:070102:471 :

Система координат 04.1 **Зона N** 1

Обозначение характерных точек границ	Координаты, м				Метод определения координат	Формулы, примененные для расчета средней квадратической погрешности определения координат характерных точек (M_t), с подставленными в такие формулы значениями и итоговые (вычисленные) значения Mt, м	Описание закрепления точки
	содержатся в Едином государственном реестре недвижимости		определены в результате выполнения комплексных кадастровых работ				
	X	Y	X	Y			
1	2	3	4	5	6	7	8
внешний контур 1							
н1729у	-	-	585529.33	1337239.27	Метод спутниковых геодезических измерений (определений)	0.1	Закрепление отсутствует
н1730у	-	-	585547.06	1337285.21	Метод спутниковых геодезических	0.1	Закрепление отсутствует

					измерений (определений)		
н1731у	-	-	585516.62	1337297.61	Метод спутниковых геодезических измерений (определений)	0.1	Закрепление отсутствует
н1732у	-	-	585500.33	1337254.18	Метод спутниковых геодезических измерений (определений)	0.1	Закрепление отсутствует
н1733у	-	-	585499.17	1337251.04	Метод спутниковых геодезических измерений (определений)	0.1	Закрепление отсутствует
н1729у	-	-	585529.33	1337239.27	Метод спутниковых геодезических измерений (определений)	0.1	Закрепление отсутствует

2. Сведения о частях границ уточняемого земельного участка с кадастровым номером 04:05:070102:471:

Обозначение части границ		Горизонтальное проложение (S), м	Описание прохождения части границ	Сведения о согласовании местоположения границ (согласовано/спорное)
от т.	до т.			
1	2	3	4	5
н1729у	н1730у	49.24	-	Согласовано
н1730у	н1731у	32.87	-	Согласовано
н1731у	н1732у	46.38	-	Согласовано
н1732у	н1733у	3.35	-	Согласовано
н1733у	н1729у	32.38	-	Согласовано

3. Сведения о характеристиках уточняемого земельного участка с кадастровым номером

04:05:070102:471 :

N п/п	Наименование характеристики земельного участка	Значение характеристики
1	2	3
1.	Адрес земельного участка	
1.1.	Сведения о местоположении земельного участка (при отсутствии адреса) в структурированном в соответствии с федеральной информационной адресной системой виде	Респ. Алтай, р-н Чемальский, с. Чемал, ул. Лесная, дом 4
1.2.	Дополнительные сведения о местоположении земельного участка	-
2.	Площадь земельного участка ± величина погрешности определения (вычисления) площади (Р ± ∆Р), $м^2$	1614 ± 14 кв.м
3.	Формула, примененная для вычисления предельной погрешности определения площади земельного участка, с подставленными значениями и итоговые (вычисленные) значения (∆Р), $м^2$	ΔР = 3,5 * 0.10000 * √1614 = 14
4.	Площадь земельного участка согласно сведениям Единого государственного реестра недвижимости (Ркад), $м^2$	1276
5.	Оценка расхождения Р и Ркад (Р - Ркад), $м^2$	338
6.	Предельные минимальный и максимальный размеры земельного участка (Рмин и Рмакс), $м^2$	750 1200
7.	Вид (виды) разрешенного использования	-
7.1.	Дополнительные сведения об использовании земельного участка	Для ведения личного подсобного хозяйства
8.	Кадастровый или иной государственный учетный номер (инвентарный) здания, сооружения, объекта незавершенного строительства, расположенного на земельном участке	-
9.	Сведения о земельных участках (землях общего пользования, территории общего пользования), посредством которых обеспечивается доступ	Земли общего пользования
10.	Иные сведения	-

4. Пояснения к сведениям об уточняемом земельном участке с кадастровым номером 04:05:070102:471:

1.	

1. Сведения о характерных точках границ уточняемого земельного участка с кадастровым номером 04:05:070102:473 :

Система координат 04.1 **Зона N** 1

Обозначение характерных точек границ	Координаты, м		Метод определения координат	Формулы, примененные для расчета средней квадратической погрешности определения координат	Описание закрепления точки
	содержатся в Едином государственном реестре недвижимости	определены в результате выполнения комплексных кадастровых работ			

	X	Y	X	Y		характерных точек (M_t), с подставленными в такие формулы значениями и итоговые (вычисленные) значения Mt, м	
1	2	3	4	5	6	7	8
внешний контур 1							
н1514у	-	-	585698.40	1337273.27	Метод спутниковых геодезических измерений (определений)	0.1	Закрепление отсутствует
н1515у	-	-	585712.87	1337306.11	Метод спутниковых геодезических измерений (определений)	0.1	Закрепление отсутствует
н1516у	-	-	585678.48	1337321.53	Метод спутниковых геодезических измерений (определений)	0.1	Закрепление отсутствует
н1517у	-	-	585665.25	1337287.39	Метод спутниковых геодезических измерений (определений)	0.1	Закрепление отсутствует
н1514у	-	-	585698.40	1337273.27	Метод спутниковых геодезических измерений (определений)	0.1	Закрепление отсутствует
2. Сведения о частях границ уточняемого земельного участка с кадастровым номером 04:05:070102:473:							

Обозначение части границ		Горизонтальное проложение (S), м	Описание прохождения части границ	Сведения о согласовании местоположения границ (согласовано/спорное)
от т.	до т.			
1	2	3	4	5
н1514у	н1515у	35.89	-	Согласовано
н1515у	н1516у	37.69	-	Согласовано
н1516у	н1517у	36.61	-	Согласовано
н1517у	н1514у	36.03	-	Согласовано

3. Сведения о характеристиках уточняемого земельного участка с кадастровым номером 04:05:070102:473 :

N п/п	Наименование характеристики земельного участка	Значение характеристики
1	2	3
1.	Адрес земельного участка	
1.1.	Сведения о местоположении земельного участка (при отсутствии адреса) в структурированном в соответствии с федеральной информационной адресной системой виде	Респ. Алтай, р-н Чемальский, с. Чемал, ул. Чорос-Гуркина, дом 18
1.2.	Дополнительные сведения о местоположении земельного участка	-
2.	Площадь земельного участка ± величина погрешности определения (вычисления) площади (Р ± ΔР), $м^2$	1336 ± 13 кв.м
3.	Формула, примененная для вычисления предельной погрешности определения площади земельного участка, с подставленными значениями и итоговые (вычисленные) значения (ΔР), $м^2$	ΔР = 3,5 * 0.10000 * √1336 = 13
4.	Площадь земельного участка согласно сведениям Единого государственного реестра недвижимости (Ркад), $м^2$	1265
5.	Оценка расхождения Р и Ркад (Р - Ркад), $м^2$	71
6.	Предельные минимальный и максимальный размеры земельного участка (Рмин и Рмакс), $м^2$	750 1200
7.	Вид (виды) разрешенного использования	-
7.1.	Дополнительные сведения об использовании земельного участка	Для ведения личного подсобного хозяйства
8.	Кадастровый или иной государственный учетный номер (инвентарный) здания, сооружения, объекта незавершенного строительства, расположенного на земельном участке	-
9.	Сведения о земельных участках (землях общего пользования, территории общего пользования), посредством которых обеспечивается доступ	Земли общего пользования
10.	Иные сведения	-

4. Пояснения к сведениям об уточняемом земельном участке с кадастровым номером 04:05:070102:473:

1.	

1. Сведения о характерных точках границ уточняемого земельного участка с кадастровым номером 04:05:070102:474 :

Система координат 04.1 **Зона N 1**

Обозначение характерных точек границ	Координаты, м				Метод определения координат	Формулы, примененные для расчета средней квадратической погрешности определения координат характерных точек (M_t), с подставленными в такие формулы значениями и итоговые (вычисленные) значения Mt, м	Описание закрепления точки
	содержатся в Едином государственном реестре недвижимости		определены в результате выполнения комплексных кадастровых работ				
	X	Y	X	Y			
1	2	3	4	5	6	7	8
внешний контур 1							
н819у	-	-	583089.84	1338907.29	Метод спутниковых геодезических измерений (определений)	0.1	Закрепление отсутствует
н820у	-	-	583084.01	1338923.53	Метод спутниковых геодезических измерений (определений)	0.1	Закрепление отсутствует
н821у	-	-	583101.95	1338932.34	Метод спутниковых геодезических измерений (определений)	0.1	Закрепление отсутствует
н822у	-	-	583109.52	1338935.23	Метод спутниковых геодезиче	0.1	Закрепление отсутствует

					ских измерений (определений)		
н823у	-	-	583112.38	1338936.53	Метод спутниковых геодезических измерений (определений)	0.1	Закрепление отсутствует
н824у	-	-	583113.41	1338937.46	Метод спутниковых геодезических измерений (определений)	0.1	Закрепление отсутствует
н825у	-	-	583112.28	1338942.53	Метод спутниковых геодезических измерений (определений)	0.1	Закрепление отсутствует
н826у	-	-	583114.52	1338953.06	Метод спутниковых геодезических измерений (определений)	0.1	Закрепление отсутствует
н827у	-	-	583097.51	1338948.66	Метод спутниковых геодезических измерений (определений)	0.1	Закрепление отсутствует
н828у	-	-	583096.27	1338952.21	Метод спутниковых геодезических измерений (определений)	0.1	Закрепление отсутствует
н829у	-	-	583086.30	1338949.40	Метод спутников	0.1	Закрепление отсутствует

					ых геодезических измерений (определений)		
н830у	-	-	583061.59	1338938.56	Метод спутниковых геодезических измерений (определений)	0.1	Закрепление отсутствует
н831у	-	-	583074.69	1338910.91	Метод спутниковых геодезических измерений (определений)	0.1	Закрепление отсутствует
н832у	-	-	583078.77	1338912.75	Метод спутниковых геодезических измерений (определений)	0.1	Закрепление отсутствует
н833у	-	-	583083.32	1338903.61	Метод спутниковых геодезических измерений (определений)	0.1	Закрепление отсутствует
н819у	-	-	583089.84	1338907.29	Метод спутниковых геодезических измерений (определений)	0.1	Закрепление отсутствует

2. Сведения о частях границ уточняемого земельного участка с кадастровым номером 04:05:070102:474:

Обозначение части границ		Горизонтальное проложение (S), м	Описание прохождения части границ	Сведения о согласовании местоположения границ (согласовано/спорное)
от т.	до т.			

1	2	3	4	5
н819у	н820у	17.25	-	Согласовано
н820у	н821у	19.99	-	Согласовано
н821у	н822у	8.10	-	Согласовано
н822у	н823у	3.14	-	Согласовано
н823у	н824у	1.39	-	Согласовано
н824у	н825у	5.19	-	Согласовано
н825у	н826у	10.77	-	Согласовано
н826у	н827у	17.57	-	Согласовано
н827у	н828у	3.76	-	Согласовано
н828у	н829у	10.36	-	Согласовано
н829у	н830у	26.98	-	Согласовано
н830у	н831у	30.60	-	Согласовано
н831у	н832у	4.48	-	Согласовано
н832у	н833у	10.21	-	Согласовано
н833у	н819у	7.49	-	Согласовано

3. Сведения о характеристиках уточняемого земельного участка с кадастровым номером 04:05:070102:474 :

N п/п	Наименование характеристики земельного участка	Значение характеристики
1	2	3
1.	Адрес земельного участка	
1.1.	Сведения о местоположении земельного участка (при отсутствии адреса) в структурированном в соответствии с федеральной информационной адресной системой виде	Респ. Алтай, р-н Чемальский, с. Чемал, ул. Курортная, дом 11
1.2.	Дополнительные сведения о местоположении земельного участка	-
2.	Площадь земельного участка ± величина погрешности определения (вычисления) площади (Р ± ∆Р), $м^2$	1206 ± 12 кв.м
3.	Формула, примененная для вычисления предельной погрешности определения площади земельного участка, с подставленными значениями и итоговые (вычисленные) значения (∆Р), $м^2$	ΔР = 3,5 * 0.10000 * √1206 = 12
4.	Площадь земельного участка согласно сведениям Единого государственного реестра недвижимости (Ркад), $м^2$	1175
5.	Оценка расхождения Р и Ркад (Р - Ркад), $м^2$	31
6.	Предельные минимальный и максимальный размеры земельного участка (Рмин и Рмакс), $м^2$	750 1200
7.	Вид (виды) разрешенного использования	-

7.1.	Дополнительные сведения об использовании земельного участка	Для ведения личного подсобного хозяйства
8.	Кадастровый или иной государственный учетный номер (инвентарный) здания, сооружения, объекта незавершенного строительства, расположенного на земельном участке	-
9.	Сведения о земельных участках (землях общего пользования, территории общего пользования), посредством которых обеспечивается доступ	Земли общего пользования
10.	Иные сведения	-

4. Пояснения к сведениям об уточняемом земельном участке с кадастровым номером 04:05:070102:474:

1.	

1. Сведения о характерных точках границ уточняемого земельного участка с кадастровым номером 04:05:070102:484 :

Система координат МСК-04, зона 1 **Зона N** 1

Обозначение характерных точек границ	Координаты, м				Метод определения координат	Формулы, примененные для расчета средней квадратической погрешности определения координат характерных точек (M_t), с подставленными в такие формулы значениями и итоговые (вычисленные) значения Mt, м	Описание закрепления точки
	содержатся в Едином государственном реестре недвижимости		определены в результате выполнения комплексных кадастровых работ				
	X	Y	X	Y			
1	2	3	4	5	6	7	8
внешний контур							
н645у	-	-	585556.95	1337150.72	Метод спутниковых геодезических измерений (определений)	0.1	Закрепление отсутствует
н646у	-	-	585565.66	1337171.02	Метод спутниковых геодезических измерений (определений)	0.1	Закрепление отсутствует
н647у	-	-	585576.	133720	Метод	0.1	Закрепление

			91	5.20	спутниковых геодезических измерений (определений)		отсутствует
н648у	-	-	585558.40	1337213.30	Метод спутниковых геодезических измерений (определений)	0.1	Закрепление отсутствует
н649у	-	-	585556.62	1337209.76	Метод спутниковых геодезических измерений (определений)	0.1	Закрепление отсутствует
н650у	-	-	585540.27	1337172.98	Метод спутниковых геодезических измерений (определений)	0.1	Закрепление отсутствует
н651у	-	-	585534.80	1337159.66	Метод спутниковых геодезических измерений (определений)	0.1	Закрепление отсутствует
н645у	-	-	585556.95	1337150.72	Метод спутниковых геодезических измерений (определений)	0.1	Закрепление отсутствует

2. Сведения о частях границ уточняемого земельного участка с кадастровым номером 04:05:070102:484:

Обозначение части границ		Горизонтальное проложение (S), м	Описание прохождения части границ	Сведения о согласовании местоположения границ (согласовано/спорное)
от т.	до т.			

1	2	3	4	5
н645у	н646у	22.09	-	Согласовано
н646у	н647у	35.98	-	Согласовано
н647у	н648у	20.20	-	Согласовано
н648у	н649у	3.96	-	Согласовано
н649у	н650у	40.25	-	Согласовано
н650у	н651у	14.40	-	Согласовано
н651у	н645у	23.89	-	Согласовано

3. Сведения о характеристиках уточняемого земельного участка с кадастровым номером 04:05:070102:484 :

N п/п	Наименование характеристики земельного участка	Значение характеристики
1	2	3
1.	Адрес земельного участка	
1.1.	Сведения о местоположении земельного участка (при отсутствии адреса) в структурированном в соответствии с федеральной информационной адресной системой виде	Респ. Алтай, р-н Чемальский, с. Чемал, ул. Энтузиастов, дом 4, квартира 1
1.2.	Дополнительные сведения о местоположении земельного участка	-
2.	Площадь земельного участка ± величина погрешности определения (вычисления) площади (Р ± ∆Р), $м^2$	1334 ± 13 кв.м
3.	Формула, примененная для вычисления предельной погрешности определения площади земельного участка, с подставленными значениями и итоговые (вычисленные) значения (∆Р), $м^2$	ΔР = 3,5 * 0.10000 * √1334 = 13
4.	Площадь земельного участка согласно сведениям Единого государственного реестра недвижимости (Ркад), $м^2$	1269
5.	Оценка расхождения Р и Ркад (Р - Ркад), $м^2$	65
6.	Предельные минимальный и максимальный размеры земельного участка (Рмин и Рмакс), $м^2$	750 1200
7.	Вид (виды) разрешенного использования	-
7.1.	Дополнительные сведения об использовании земельного участка	Для ведения личного подсобного хозяйства
8.	Кадастровый или иной государственный учетный номер (инвентарный) здания, сооружения, объекта незавершенного строительства, расположенного на земельном участке	-
9.	Сведения о земельных участках (землях общего пользования, территории общего пользования), посредством которых обеспечивается доступ	Земли общего пользования
10.	Иные сведения	-

4. Пояснения к сведениям об уточняемом земельном участке с кадастровым номером 04:05:070102:484:

1.	

1. Сведения о характерных точках границ уточняемого земельного участка с кадастровым номером 04:05:070102:487 :

Система координат 04.1 **Зона N 1**

Обозначение характерных точек границ	Координаты, м				Метод определения координат	Формулы, примененные для расчета средней квадратической погрешности определения координат характерных точек (M_t), с подставленными в такие формулы значениями и итоговые (вычисленные) значения Mt, м	Описание закрепления точки
	содержатся в Едином государственном реестре недвижимости		определены в результате выполнения комплексных кадастровых работ				
	X	Y	X	Y			
1	2	3	4	5	6	7	8
внешний контур 1							
н719у	-	-	585847.88	1337118.15	Метод спутниковых геодезических измерений (определений)	0.1	Закрепление отсутствует
н720у	-	-	585861.95	1337149.22	Метод спутниковых геодезических измерений (определений)	0.1	Закрепление отсутствует
н721у	-	-	585839.70	1337158.95	Метод спутниковых геодезических измерений (определений)	0.1	Закрепление отсутствует
н722у	-	-	585826.77	1337126.84	Метод спутниковых геодезиче	0.1	Закрепление отсутствует

					ских измерений (определений)		
н719у	-	-	585847.88	1337118.15	Метод спутниковых геодезических измерений (определений)	0.1	Закрепление отсутствует

2. Сведения о частях границ уточняемого земельного участка с кадастровым номером 04:05:070102:487:

Обозначение части границ		Горизонтальное проложение (S), м	Описание прохождения части границ	Сведения о согласовании местоположения границ (согласовано/спорное)
от т.	до т.			
1	2	3	4	5
н719у	н720у	34.11	-	Согласовано
н720у	н721у	24.28	-	Согласовано
н721у	н722у	34.62	-	Согласовано
н722у	н719у	22.83	-	Согласовано

3. Сведения о характеристиках уточняемого земельного участка с кадастровым номером 04:05:070102:487 :

N п/п	Наименование характеристики земельного участка	Значение характеристики
1	2	3
1.	Адрес земельного участка	
1.1.	Сведения о местоположении земельного участка (при отсутствии адреса) в структурированном в соответствии с федеральной информационной адресной системой виде	Респ. Алтай, р-н Чемальский, с. Чемал, ул. Лесная, дом 20, квартира 2
1.2.	Дополнительные сведения о местоположении земельного участка	-
2.	Площадь земельного участка ± величина погрешности определения (вычисления) площади (Р ± ∆Р), $м^2$	809 ± 10 кв.м
3.	Формула, примененная для вычисления предельной погрешности определения площади земельного участка, с подставленными значениями и итоговые (вычисленные) значения (∆Р), $м^2$	∆Р = 3,5 * 0.10000 * √809 = 10
4.	Площадь земельного участка согласно сведениям Единого государственного реестра недвижимости (Ркад), $м^2$	788
5.	Оценка расхождения Р и Ркад (Р - Ркад), $м^2$	21
6.	Предельные минимальный и максимальный размеры земельного	-

	участка (Рмин и Рмакс), $м^2$	-
7.	Вид (виды) разрешенного использования	-
7.1.	Дополнительные сведения об использовании земельного участка	Для размещения и эксплуатации жилой квартиры.
8.	Кадастровый или иной государственный учетный номер (инвентарный) здания, сооружения, объекта незавершенного строительства, расположенного на земельном участке	-
9.	Сведения о земельных участках (землях общего пользования, территории общего пользования), посредством которых обеспечивается доступ	Земли общего пользования
10.	Иные сведения	-

4. Пояснения к сведениям об уточняемом земельном участке с кадастровым номером 04:05:070102:487:

1.	

1. Сведения о характерных точках границ уточняемого земельного участка с кадастровым номером 04:05:070102:488 :

Система координат МСК-04, зона 1 **Зона N** 1

Обозначение характерных точек границ	Координаты, м				Метод определения координат	Формулы, примененные для расчета средней квадратической погрешности определения координат характерных точек (M_t), с подставленными в такие формулы значениями и итоговые (вычисленные) значения Mt, м	Описание закрепления точки
	содержатся в Едином государственном реестре недвижимости		определены в результате выполнения комплексных кадастровых работ				
	X	Y	X	Y			
1	2	3	4	5	6	7	8
внешний контур							
н1147у	-	-	584411.31	1338137.57	Метод спутниковых геодезических измерений (определений)	0.1	Закрепление отсутствует
н1148у	-	-	584414.84	1338139.54	Метод спутниковых геодезических	0.1	Закрепление отсутствует

					измерений (определений)		
н1149у	-	-	584414.98	1338139.72	Метод спутниковых геодезических измерений (определений)	0.1	Закрепление отсутствует
н1150у	-	-	584407.41	1338154.71	Метод спутниковых геодезических измерений (определений)	0.1	Закрепление отсутствует
н1151у	-	-	584407.14	1338154.57	Метод спутниковых геодезических измерений (определений)	0.1	Закрепление отсутствует
н1152у	-	-	584400.42	1338151.43	Метод спутниковых геодезических измерений (определений)	0.1	Закрепление отсутствует
н1153у	-	-	584401.26	1338148.69	Метод спутниковых геодезических измерений (определений)	0.1	Закрепление отсутствует
н1154у	-	-	584386.86	1338141.10	Метод спутниковых геодезических измерений (определений)	0.1	Закрепление отсутствует
н1155у	-	-	584385.07	1338138.95	Метод спутниковых	0.1	Закрепление отсутствует

					геодезических измерений (определений)		
н1156у	-	-	584373.16	1338132.03	Метод спутниковых геодезических измерений (определений)	0.1	Закрепление отсутствует
н1157у	-	-	584354.81	1338121.36	Метод спутниковых геодезических измерений (определений)	0.1	Закрепление отсутствует
н1158у	-	-	584353.49	1338123.22	Метод спутниковых геодезических измерений (определений)	0.1	Закрепление отсутствует
н1159у	-	-	584350.95	1338120.66	Метод спутниковых геодезических измерений (определений)	0.1	Закрепление отсутствует
н1160у	-	-	584351.33	1338120.01	Метод спутниковых геодезических измерений (определений)	0.1	Закрепление отсутствует
н1161у	-	-	584354.93	1338113.05	Метод спутниковых геодезических измерений (определений)	0.1	Закрепление отсутствует
н1162у	-	-	584402.	133813	Метод	0.1	Закрепление

			58	5.74	спутниковых геодезических измерений (определений)		отсутствует
н1163у	-	-	584410.05	1338139.86	Метод спутниковых геодезических измерений (определений)	0.1	Закрепление отсутствует
н1147у	-	-	584411.31	1338137.57	Метод спутниковых геодезических измерений (определений)	0.1	Закрепление отсутствует

2. Сведения о частях границ уточняемого земельного участка с кадастровым номером 04:05:070102:488:

Обозначение части границ		Горизонтальное проложение (S), м	Описание прохождения части границ	Сведения о согласовании местоположения границ (согласовано/спорное)
от т.	до т.			
1	2	3	4	5
н1147у	н1148у	4.04	-	Согласовано
н1148у	н1149у	0.23	-	Согласовано
н1149у	н1150у	16.79	-	Согласовано
н1150у	н1151у	0.30	-	Согласовано
н1151у	н1152у	7.42	-	Согласовано
н1152у	н1153у	2.87	-	Согласовано
н1153у	н1154у	16.28	-	Согласовано
н1154у	н1155у	2.80	-	Согласовано
н1155у	н1156у	13.77	-	Согласовано
н1156у	н1157у	21.23	-	Согласовано
н1157у	н1158у	2.28	-	Согласовано
н1158у	н1159у	3.61	-	Согласовано
н1159у	н1160у	0.75	-	Согласовано

н1160у	н1161у	7.84	-	Согласовано
н1161у	н1162у	52.78	-	Согласовано
н1162у	н1163у	8.53	-	Согласовано
н1163у	н1147у	2.61	-	Согласовано

3. Сведения о характеристиках уточняемого земельного участка с кадастровым номером 04:05:070102:488 :

N п/п	Наименование характеристики земельного участка	Значение характеристики
1	2	3
1.	Адрес земельного участка	
1.1.	Сведения о местоположении земельного участка (при отсутствии адреса) в структурированном в соответствии с федеральной информационной адресной системой виде	Республика Алтай, р-н Чемальский, с Чемал, ул Подгорная, д 30, кв 2
1.2.	Дополнительные сведения о местоположении земельного участка	-
2.	Площадь земельного участка ± величина погрешности определения (вычисления) площади (Р ± ∆Р), $м^2$	700 ± 9 кв.м
3.	Формула, примененная для вычисления предельной погрешности определения площади земельного участка, с подставленными значениями и итоговые (вычисленные) значения (∆Р), $м^2$	∆Р = 3,5 * 0.10000 * √700 = 9
4.	Площадь земельного участка согласно сведениям Единого государственного реестра недвижимости (Ркад), $м^2$	776
5.	Оценка расхождения Р и Ркад (Р - Ркад), $м^2$	-76
6.	Предельные минимальный и максимальный размеры земельного участка (Рмин и Рмакс), $м^2$	750 1200
7.	Вид (виды) разрешенного использования	-
7.1.	Дополнительные сведения об использовании земельного участка	Для ведения личного подсобного хозяйства
8.	Кадастровый или иной государственный учетный номер (инвентарный) здания, сооружения, объекта незавершенного строительства, расположенного на земельном участке	-
9.	Сведения о земельных участках (землях общего пользования, территории общего пользования), посредством которых обеспечивается доступ	Земли общего пользования
10.	Иные сведения	-

4. Пояснения к сведениям об уточняемом земельном участке с кадастровым номером 04:05:070102:488:

1.	

1. Сведения о характерных точках границ уточняемого земельного участка с кадастровым номером 04:05:070102:490 :

Система координат 04.1 **Зона N** 1

Обозначение характерных точек границ	Координаты, м				Метод определения координат	Формулы, примененные для расчета средней квадратической погрешности определения координат характерных точек (M_t), с подставленными в такие формулы значениями и итоговые (вычисленные) значения Mt, м	Описание закрепления точки
	содержатся в Едином государственном реестре недвижимости		определены в результате выполнения комплексных кадастровых работ				
	X	Y	X	Y			
1	2	3	4	5	6	7	8
внешний контур 1							
н1544у	-	-	583819.16	1338724.55	Метод спутниковых геодезических измерений (определений)	0.1	Закрепление отсутствует
н1545у	-	-	583824.31	1338733.08	Метод спутниковых геодезических измерений (определений)	0.1	Закрепление отсутствует
н1546у	-	-	583829.42	1338742.18	Метод спутниковых геодезических измерений (определений)	0.1	Закрепление отсутствует
н1547у	-	-	583834.43	1338750.94	Метод спутниковых геодезических измерений (определений)	0.1	Закрепление отсутствует
н1548у	-	-	583837.42	1338755.61	Метод спутниковых геодезических	0.1	Закрепление отсутствует

					измерений (определений)		
н1549у	-	-	583818.63	1338763.52	Метод спутниковых геодезических измерений (определений)	0.1	Закрепление отсутствует
н1550у	-	-	583812.98	1338749.78	Метод спутниковых геодезических измерений (определений)	0.1	Закрепление отсутствует
н1551у	-	-	583805.27	1338736.73	Метод спутниковых геодезических измерений (определений)	0.1	Закрепление отсутствует
н1552у	-	-	583797.62	1338726.02	Метод спутниковых геодезических измерений (определений)	0.1	Закрепление отсутствует
н1553у	-	-	583789.41	1338714.64	Метод спутниковых геодезических измерений (определений)	0.1	Закрепление отсутствует
н1554у	-	-	583803.17	1338706.72	Метод спутниковых геодезических измерений (определений)	0.1	Закрепление отсутствует
н1544у	-	-	583819.16	1338724.55	Метод спутниковых	0.1	Закрепление отсутствует

					геодезических измерений (определений)		

2. Сведения о частях границ уточняемого земельного участка с кадастровым номером 04:05:070102:490:

Обозначение части границ		Горизонтальное проложение (S), м	Описание прохождения части границ	Сведения о согласовании местоположения границ (согласовано/спорное)
от т.	до т.			
1	2	3	4	5
н1544у	н1545у	9.96	-	Согласовано
н1545у	н1546у	10.44	-	Согласовано
н1546у	н1547у	10.09	-	Согласовано
н1547у	н1548у	5.55	-	Согласовано
н1548у	н1549у	20.39	-	Согласовано
н1549у	н1550у	14.86	-	Согласовано
н1550у	н1551у	15.16	-	Согласовано
н1551у	н1552у	13.16	-	Согласовано
н1552у	н1553у	14.03	-	Согласовано
н1553у	н1554у	15.88	-	Согласовано
н1554у	н1544у	23.95	-	Согласовано

3. Сведения о характеристиках уточняемого земельного участка с кадастровым номером 04:05:070102:490 :

N п/п	Наименование характеристики земельного участка	Значение характеристики
1	2	3
1.	Адрес земельного участка	
1.1.	Сведения о местоположении земельного участка (при отсутствии адреса) в структурированном в соответствии с федеральной информационной адресной системой виде	Респ. Алтай, р-н Чемальский, с. Чемал, ул. Садовая, дом 26, квартира 2
1.2.	Дополнительные сведения о местоположении земельного участка	-
2.	Площадь земельного участка ± величина погрешности определения (вычисления) площади (Р ± ∆Р), $м^2$	1050 ± 11 кв.м
3.	Формула, примененная для вычисления предельной погрешности определения площади земельного участка, с подставленными значениями и итоговые (вычисленные) значения (∆Р), $м^2$	ΔР = 3,5 * 0.10000 * √1050 = 11

4.	Площадь земельного участка согласно сведениям Единого государственного реестра недвижимости (Ркад), $м^2$	976
5.	Оценка расхождения Р и Ркад (Р - Ркад), $м^2$	74
6.	Предельные минимальный и максимальный размеры земельного участка (Рмин и Рмакс), $м^2$	750 1200
7.	Вид (виды) разрешенного использования	-
7.1.	Дополнительные сведения об использовании земельного участка	Для ведения личного подсобного хозяйства
8.	Кадастровый или иной государственный учетный номер (инвентарный) здания, сооружения, объекта незавершенного строительства, расположенного на земельном участке	-
9.	Сведения о земельных участках (землях общего пользования, территории общего пользования), посредством которых обеспечивается доступ	Земли общего пользования
10.	Иные сведения	-

4. Пояснения к сведениям об уточняемом земельном участке с кадастровым номером 04:05:070102:490:

1.	

1. Сведения о характерных точках границ уточняемого земельного участка с кадастровым номером 04:05:070102:499 :

Система координат 04.1 **Зона N** 1

Обозначение характерных точек границ	Координаты, м				Метод определения координат	Формулы, примененные для расчета средней квадратической погрешности определения координат характерных точек (M_t), с подставленными в такие формулы значениями и итоговые (вычисленные) значения Mt, м	Описание закрепления точки
	содержатся в Едином государственном реестре недвижимости		определены в результате выполнения комплексных кадастровых работ				
	X	Y	X	Y			
1	2	3	4	5	6	7	8
внешний контур 1							
н834у	-	-	583078.75	1338963.95	Метод спутниковых геодезических измерений (определений)	0.1	Закрепление отсутствует

н835у	-	-	583076.88	1338967.91	Метод спутниковых геодезических измерений (определений)	0.1	Закрепление отсутствует
н836у	-	-	583065.46	1338991.16	Метод спутниковых геодезических измерений (определений)	0.1	Закрепление отсутствует
н837у	-	-	583047.76	1338974.86	Метод спутниковых геодезических измерений (определений)	0.1	Закрепление отсутствует
н838у	-	-	583044.40	1338972.75	Метод спутниковых геодезических измерений (определений)	0.1	Закрепление отсутствует
н839у	-	-	583055.84	1338951.30	Метод спутниковых геодезических измерений (определений)	0.1	Закрепление отсутствует
н834у	-	-	583078.75	1338963.95	Метод спутниковых геодезических измерений (определений)	0.1	Закрепление отсутствует

2. Сведения о частях границ уточняемого земельного участка с кадастровым номером <u>04:05:070102:499</u>:

Обозначение части границ		Горизонтальное проложение (S), м	Описание прохождения части границ	Сведения о согласовании местоположения границ
от т.	до т.			

				(согласовано/спорное)
1	2	3	4	5
н834у	н835у	4.38	-	Согласовано
н835у	н836у	25.90	-	Согласовано
н836у	н837у	24.06	-	Согласовано
н837у	н838у	3.97	-	Согласовано
н838у	н839у	24.31	-	Согласовано
н839у	н834у	26.17	-	Согласовано

3. Сведения о характеристиках уточняемого земельного участка с кадастровым номером 04:05:070102:499 :

N п/п	Наименование характеристики земельного участка	Значение характеристики
1	2	3
1.	Адрес земельного участка	
1.1.	Сведения о местоположении земельного участка (при отсутствии адреса) в структурированном в соответствии с федеральной информационной адресной системой виде	Респ. Алтай, р-н Чемальский, с. Чемал, ул. Курортная, дом 13
1.2.	Дополнительные сведения о местоположении земельного участка	-
2.	Площадь земельного участка ± величина погрешности определения (вычисления) площади (Р ± ΔР), $м^2$	719 ± 9 кв.м
3.	Формула, примененная для вычисления предельной погрешности определения площади земельного участка, с подставленными значениями и итоговые (вычисленные) значения (ΔР), $м^2$	ΔР = 3,5 * 0.10000 * √719 = 9
4.	Площадь земельного участка согласно сведениям Единого государственного реестра недвижимости (Ркад), $м^2$	581
5.	Оценка расхождения Р и Ркад (Р - Ркад), $м^2$	138
6.	Предельные минимальный и максимальный размеры земельного участка (Рмин и Рмакс), $м^2$	750 1200
7.	Вид (виды) разрешенного использования	-
7.1.	Дополнительные сведения об использовании земельного участка	Для ведения личного подсобного хозяйства
8.	Кадастровый или иной государственный учетный номер (инвентарный) здания, сооружения, объекта незавершенного строительства, расположенного на земельном участке	-
9.	Сведения о земельных участках (землях общего пользования, территории общего пользования), посредством которых обеспечивается доступ	Земли общего пользования
10.	Иные сведения	-

4. Пояснения к сведениям об уточняемом земельном участке с кадастровым

номером 04:05:070102:499:							
1.							
1. Сведения о характерных точках границ уточняемого земельного участка с кадастровым номером 04:05:070102:500 : **Система координат МСК-04, зона 1** **Зона N** 1							
Обозначение характерных точек границ	Координаты, м				Метод определения координат	Формулы, примененные для расчета средней квадратической погрешности определения координат характерных точек (M_t), с подставленными в такие формулы значениями и итоговые (вычисленные) значения Mt, м	Описание закрепления точки
	содержатся в Едином государственном реестре недвижимости		определены в результате выполнения комплексных кадастровых работ				
	X	Y	X	Y			
1	2	3	4	5	6	7	8
внешний контур							
н1344у	-	-	584870.51	1337249.88	Метод спутниковых геодезических измерений (определений)	0.1	Закрепление отсутствует
н1345у	-	-	584872.93	1337251.02	Метод спутниковых геодезических измерений (определений)	0.1	Закрепление отсутствует
н1346у	-	-	584873.41	1337252.34	Метод спутниковых геодезических измерений (определений)	0.1	Закрепление отсутствует
н1347у	-	-	584862.19	1337278.19	Метод спутниковых геодезических	0.1	Закрепление отсутствует

					измерений (определений)		
н1348у	-	-	584848.74	1337270.76	Метод спутниковых геодезических измерений (определений)	0.1	Закрепление отсутствует
н1349у	-	-	584818.38	1337253.45	Метод спутниковых геодезических измерений (определений)	0.1	Закрепление отсутствует
н1350у	-	-	584809.35	1337247.23	Метод спутниковых геодезических измерений (определений)	0.1	Закрепление отсутствует
н1351у	-	-	584801.51	1337227.30	Метод спутниковых геодезических измерений (определений)	0.1	Закрепление отсутствует
н1352у	-	-	584843.98	1337250.34	Метод спутниковых геодезических измерений (определений)	0.1	Закрепление отсутствует
н1353у	-	-	584845.50	1337251.16	Метод спутниковых геодезических измерений (определений)	0.1	Закрепление отсутствует
н1354у	-	-	584848.17	1337250.67	Метод спутниковых	0.1	Закрепление отсутствует

					геодезических измерений (определений)		
н1355у	-	-	584859.79	1337254.89	Метод спутниковых геодезических измерений (определений)	0.1	Закрепление отсутствует
н1356у	-	-	584860.53	1337252.49	Метод спутниковых геодезических измерений (определений)	0.1	Закрепление отсутствует
н1357у	-	-	584865.33	1337250.58	Метод спутниковых геодезических измерений (определений)	0.1	Закрепление отсутствует
н1344у	-	-	584870.51	1337249.88	Метод спутниковых геодезических измерений (определений)	0.1	Закрепление отсутствует

2. Сведения о частях границ уточняемого земельного участка с кадастровым номером 04:05:070102:500:

Обозначение части границ		Горизонтальное проложение (S), м	Описание прохождения части границ	Сведения о согласовании местоположения границ (согласовано/спорное)
от т.	до т.			
1	2	3	4	5
н1344у	н1345у	2.68	-	Согласовано
н1345у	н1346у	1.40	-	Согласовано
н1346у	н1347у	28.18	-	Согласовано
н1347у	н1348у	15.37	-	Согласовано
н1348у	н1349у	34.95	-	Согласовано

н1349у	н1350у	10.96	-	Согласовано
н1350у	н1351у	21.42	-	Согласовано
н1351у	н1352у	48.32	-	Согласовано
н1352у	н1353у	1.73	-	Согласовано
н1353у	н1354у	2.71	-	Согласовано
н1354у	н1355у	12.36	-	Согласовано
н1355у	н1356у	2.51	-	Согласовано
н1356у	н1357у	5.17	-	Согласовано
н1357у	н1344у	5.23	-	Согласовано

3. Сведения о характеристиках уточняемого земельного участка с кадастровым номером 04:05:070102:500 :

N п/п	Наименование характеристики земельного участка	Значение характеристики
1	2	3
1.	Адрес земельного участка	
1.1.	Сведения о местоположении земельного участка (при отсутствии адреса) в структурированном в соответствии с федеральной информационной адресной системой виде	Респ. Алтай, р-н Чемальский, с. Чемал, ул. Партизанская, дом 4
1.2.	Дополнительные сведения о местоположении земельного участка	-
2.	Площадь земельного участка ± величина погрешности определения (вычисления) площади (Р ± ∆Р), $м^2$	1197 ± 12 кв.м
3.	Формула, примененная для вычисления предельной погрешности определения площади земельного участка, с подставленными значениями и итоговые (вычисленные) значения (∆Р), $м^2$	ΔР = 3,5 * 0.10000 * √1197 = 12
4.	Площадь земельного участка согласно сведениям Единого государственного реестра недвижимости (Ркад), $м^2$	1194
5.	Оценка расхождения Р и Ркад (Р - Ркад), $м^2$	3
6.	Предельные минимальный и максимальный размеры земельного участка (Рмин и Рмакс), $м^2$	750 1200
7.	Вид (виды) разрешенного использования	-
7.1.	Дополнительные сведения об использовании земельного участка	Для ведения личного подсобного хозяйства
8.	Кадастровый или иной государственный учетный номер (инвентарный) здания, сооружения, объекта незавершенного строительства, расположенного на земельном участке	-
9.	Сведения о земельных участках (землях общего пользования, территории общего пользования), посредством которых обеспечивается доступ	Земли общего пользования

10.	Иные сведения	-

4. Пояснения к сведениям об уточняемом земельном участке с кадастровым номером 04:05:070102:500:

1.	

1. Сведения о характерных точках границ уточняемого земельного участка с кадастровым номером 04:05:070102:507 :

Система координат 04.1 **Зона N** 1

Обозначение характерных точек границ	Координаты, м				Метод определения координат	Формулы, примененные для расчета средней квадратической погрешности определения координат характерных точек (M_t), с подставленными в такие формулы значениями и итоговые (вычисленные) значения Mt, м	Описание закрепления точки
	содержатся в Едином государственном реестре недвижимости		определены в результате выполнения комплексных кадастровых работ				
	X	Y	X	Y			
1	2	3	4	5	6	7	8
внешний контур 1							
н1033у	-	-	584776.62	1337397.90	Метод спутниковых геодезических измерений (определений)	0.1	Закрепление отсутствует
н1034у	-	-	584781.02	1337400.64	Метод спутниковых геодезических измерений (определений)	0.1	Закрепление отсутствует
н1035у	-	-	584771.34	1337418.91	Метод спутниковых геодезических измерений (определений)	0.1	Закрепление отсутствует
н1036у	-	-	584770.10	1337418.64	Метод спутниковых	0.1	Закрепление отсутствует

					геодезических измерений (определений)		
н1037у	-	-	584763.21	1337416.32	Метод спутниковых геодезических измерений (определений)	0.1	Закрепление отсутствует
н1038у	-	-	584751.60	1337408.67	Метод спутниковых геодезических измерений (определений)	0.1	Закрепление отсутствует
н1039у	-	-	584747.51	1337415.45	Метод спутниковых геодезических измерений (определений)	0.1	Закрепление отсутствует
н1040у	-	-	584734.84	1337407.99	Метод спутниковых геодезических измерений (определений)	0.1	Закрепление отсутствует
н1041у	-	-	584748.66	1337383.89	Метод спутниковых геодезических измерений (определений)	0.1	Закрепление отсутствует
н1033у	-	-	584776.62	1337397.90	Метод спутниковых геодезических измерений (определений)	0.1	Закрепление отсутствует
2. Сведения о частях границ уточняемого земельного участка с кадастровым номером							

04:05:070102:507:				
Обозначение части границ		Горизонтальное проложение (S), м	Описание прохождения части границ	Сведения о согласовании местоположения границ (согласовано/спорное)
от т.	до т.			
1	2	3	4	5
н1033у	н1034у	5.18	-	Согласовано
н1034у	н1035у	20.68	-	Согласовано
н1035у	н1036у	1.27	-	Согласовано
н1036у	н1037у	7.27	-	Согласовано
н1037у	н1038у	13.90	-	Согласовано
н1038у	н1039у	7.92	-	Согласовано
н1039у	н1040у	14.70	-	Согласовано
н1040у	н1041у	27.78	-	Согласовано
н1041у	н1033у	31.27	-	Согласовано

3. Сведения о характеристиках уточняемого земельного участка с кадастровым номером 04:05:070102:507 :

N п/п	Наименование характеристики земельного участка	Значение характеристики
1	2	3
1.	Адрес земельного участка	
1.1.	Сведения о местоположении земельного участка (при отсутствии адреса) в структурированном в соответствии с федеральной информационной адресной системой виде	Респ. Алтай, р-н Чемальский, с. Чемал, ул. Партизанская, дом 14
1.2.	Дополнительные сведения о местоположении земельного участка	-
2.	Площадь земельного участка ± величина погрешности определения (вычисления) площади (Р ± ∆Р), $м^2$	895 ± 10 кв.м
3.	Формула, примененная для вычисления предельной погрешности определения площади земельного участка, с подставленными значениями и итоговые (вычисленные) значения (∆Р), $м^2$	ΔР = 3,5 * 0.10000 * √895 = 10
4.	Площадь земельного участка согласно сведениям Единого государственного реестра недвижимости (Ркад), $м^2$	804
5.	Оценка расхождения Р и Ркад (Р - Ркад), $м^2$	91
6.	Предельные минимальный и максимальный размеры земельного участка (Рмин и Рмакс), $м^2$	750 1200
7.	Вид (виды) разрешенного использования	-
7.1.	Дополнительные сведения об использовании земельного участка	Для ведения личного

		подсобного хозяйства
8.	Кадастровый или иной государственный учетный номер (инвентарный) здания, сооружения, объекта незавершенного строительства, расположенного на земельном участке	-
9.	Сведения о земельных участках (землях общего пользования, территории общего пользования), посредством которых обеспечивается доступ	Земли общего пользования
10.	Иные сведения	-

4. Пояснения к сведениям об уточняемом земельном участке с кадастровым номером 04:05:070102:507:

1.	

1. Сведения о характерных точках границ уточняемого земельного участка с кадастровым номером 04:05:070102:508 :

Система координат МСК-04, зона 1 **Зона N** 1

Обозначение характерных точек границ	Координаты, м				Метод определения координат	Формулы, примененные для расчета средней квадратической погрешности определения координат характерных точек (M_t), с подставленными в такие формулы значениями и итоговые (вычисленные) значения Mt, м	Описание закрепления точки
	содержатся в Едином государственном реестре недвижимости		определены в результате выполнения комплексных кадастровых работ				
	X	Y	X	Y			
1	2	3	4	5	6	7	8
внешний контур							
н1663у	-	-	584282.03	1338129.51	Метод спутниковых геодезических измерений (определений)	0.1	Закрепление отсутствует
н1664у	-	-	584282.08	1338132.87	Метод спутниковых геодезических измерений (определений)	0.1	Закрепление отсутствует
н1665у	-	-	584283.08	1338134.09	Метод спутников	0.1	Закрепление отсутствует

					ых геодезических измерений (определений)		
н1666у	-	-	584282.67	1338150.73	Метод спутниковых геодезических измерений (определений)	0.1	Закрепление отсутствует
н1667у	-	-	584282.03	1338169.99	Метод спутниковых геодезических измерений (определений)	0.1	Закрепление отсутствует
н1668у	-	-	584281.03	1338169.98	Метод спутниковых геодезических измерений (определений)	0.1	Закрепление отсутствует
н1669у	-	-	584277.28	1338169.93	Метод спутниковых геодезических измерений (определений)	0.1	Закрепление отсутствует
н1670у	-	-	584260.48	1338169.57	Метод спутниковых геодезических измерений (определений)	0.1	Закрепление отсутствует
н1671у	-	-	584260.32	1338155.29	Метод спутниковых геодезических измерений (определений)	0.1	Закрепление отсутствует

н1672у	-	-	584261.33	1338135.98	Метод спутниковых геодезических измерений (определений)	0.1	Закрепление отсутствует
н1673у	-	-	584267.76	1338135.77	Метод спутниковых геодезических измерений (определений)	0.1	Закрепление отсутствует
н1674у	-	-	584269.36	1338127.01	Метод спутниковых геодезических измерений (определений)	0.1	Закрепление отсутствует
н1663у	-	-	584282.03	1338129.51	Метод спутниковых геодезических измерений (определений)	0.1	Закрепление отсутствует

2. Сведения о частях границ уточняемого земельного участка с кадастровым номером 04:05:070102:508:

Обозначение части границ		Горизонтальное проложение (S), м	Описание прохождения части границ	Сведения о согласовании местоположения границ (согласовано/спорное)
от т.	до т.			
1	2	3	4	5
н1663у	н1664у	3.36	-	Согласовано
н1664у	н1665у	1.58	-	Согласовано
н1665у	н1666у	16.65	-	Согласовано
н1666у	н1667у	19.27	-	Согласовано
н1667у	н1668у	1.00	-	Согласовано
н1668у	н1669у	3.75	-	Согласовано
н1669у	н1670у	16.80	-	Согласовано
н1670у	н1671у	14.28	-	Согласовано

н1671у	н1672у	19.34	-	Согласовано
н1672у	н1673у	6.43	-	Согласовано
н1673у	н1674у	8.90	-	Согласовано
н1674у	н1663у	12.91	-	Согласовано

3. Сведения о характеристиках уточняемого земельного участка с кадастровым номером 04:05:070102:508 :

N п/п	Наименование характеристики земельного участка	Значение характеристики
1	2	3
1.	Адрес земельного участка	
1.1.	Сведения о местоположении земельного участка (при отсутствии адреса) в структурированном в соответствии с федеральной информационной адресной системой виде	Респ. Алтай, р-н Чемальский, с. Чемал, ул. Садовая, дом 1
1.2.	Дополнительные сведения о местоположении земельного участка	-
2.	Площадь земельного участка ± величина погрешности определения (вычисления) площади (Р ± ∆Р), $м^2$	850 ± 10 кв.м
3.	Формула, примененная для вычисления предельной погрешности определения площади земельного участка, с подставленными значениями и итоговые (вычисленные) значения (∆Р), $м^2$	∆Р = 3,5 * 0.10000 * √850 = 10
4.	Площадь земельного участка согласно сведениям Единого государственного реестра недвижимости (Ркад), $м^2$	620
5.	Оценка расхождения Р и Ркад (Р - Ркад), $м^2$	230
6.	Предельные минимальный и максимальный размеры земельного участка (Рмин и Рмакс), $м^2$	750 1200
7.	Вид (виды) разрешенного использования	-
7.1.	Дополнительные сведения об использовании земельного участка	Для ведения личного подсобного хозяйства
8.	Кадастровый или иной государственный учетный номер (инвентарный) здания, сооружения, объекта незавершенного строительства, расположенного на земельном участке	-
9.	Сведения о земельных участках (землях общего пользования, территории общего пользования), посредством которых обеспечивается доступ	Земли общего пользования
10.	Иные сведения	-

4. Пояснения к сведениям об уточняемом земельном участке с кадастровым номером 04:05:070102:508:

1.	

1. Сведения о характерных точках границ уточняемого земельного участка с кадастровым номером 04:05:070102:512 :

Система координат МСК-04, зона 1 **Зона N** 1

Обозначение характерных точек границ	Координаты, м				Метод определения координат	Формулы, примененные для расчета средней квадратической погрешности определения координат характерных точек (M_t), с подставленными в такие формулы значениями и итоговые (вычисленные) значения Mt, м	Описание закрепления точки
	содержатся в Едином государственном реестре недвижимости		определены в результате выполнения комплексных кадастровых работ				
	X	Y	X	Y			
1	2	3	4	5	6	7	8
внешний контур							
н870у	-	-	583287.82	1338973.10	Метод спутниковых геодезических измерений (определений)	0.1	Закрепление отсутствует
н871у	-	-	583306.94	1339002.39	Метод спутниковых геодезических измерений (определений)	0.1	Закрепление отсутствует
н872у	-	-	583277.83	1339021.68	Метод спутниковых геодезических измерений (определений)	0.1	Закрепление отсутствует
н873у	-	-	583273.06	1339015.18	Метод спутниковых геодезических измерений (определений)	0.1	Закрепление отсутствует
н874у	-	-	583268.37	1339008.80	Метод спутниковых геодезических	0.1	Закрепление отсутствует

					измерений (определений)		
н875у	-	-	583263.60	1339002.68	Метод спутниковых геодезических измерений (определений)	0.1	Закрепление отсутствует
н876у	-	-	583257.10	1338995.44	Метод спутниковых геодезических измерений (определений)	0.1	Закрепление отсутствует
н877у	-	-	583254.95	1338994.20	Метод спутниковых геодезических измерений (определений)	0.1	Закрепление отсутствует
н878у	-	-	583245.89	1338985.40	Метод спутниковых геодезических измерений (определений)	0.1	Закрепление отсутствует
н879у	-	-	583275.38	1338954.96	Метод спутниковых геодезических измерений (определений)	0.1	Закрепление отсутствует
н870у	-	-	583287.82	1338973.10	Метод спутниковых геодезических измерений (определений)	0.1	Закрепление отсутствует
2. Сведения о частях границ уточняемого земельного участка с кадастровым номером 04:05:070102:512:							

Обозначение части границ		Горизонтальное проложение (S), м	Описание прохождения части границ	Сведения о согласовании местоположения границ (согласовано/спорное)
от т.	до т.			
1	2	3	4	5
н870у	н871у	34.98	-	Согласовано
н871у	н872у	34.92	-	Согласовано
н872у	н873у	8.06	-	Согласовано
н873у	н874у	7.92	-	Согласовано
н874у	н875у	7.76	-	Согласовано
н875у	н876у	9.73	-	Согласовано
н876у	н877у	2.48	-	Согласовано
н877у	н878у	12.63	-	Согласовано
н878у	н879у	42.38	-	Согласовано
н879у	н870у	22.00	-	Согласовано

3. Сведения о характеристиках уточняемого земельного участка с кадастровым номером 04:05:070102:512 :

N п/п	Наименование характеристики земельного участка	Значение характеристики
1	2	3
1.	Адрес земельного участка	
1.1.	Сведения о местоположении земельного участка (при отсутствии адреса) в структурированном в соответствии с федеральной информационной адресной системой виде	Российская Федерация, Республика Алтай, Чемальский район, с. Чемал, ул. Уожанская, д. 10, кв. 1
1.2.	Дополнительные сведения о местоположении земельного участка	-
2.	Площадь земельного участка ± величина погрешности определения (вычисления) площади (Р ± ∆Р), $м^2$	1973 ± 16 кв.м
3.	Формула, примененная для вычисления предельной погрешности определения площади земельного участка, с подставленными значениями и итоговые (вычисленные) значения (∆Р), $м^2$	ΔР = 3,5 * 0.10000 * √1973 = 16
4.	Площадь земельного участка согласно сведениям Единого государственного реестра недвижимости (Ркад), $м^2$	1988
5.	Оценка расхождения Р и Ркад (Р - Ркад), $м^2$	-15
6.	Предельные минимальный и максимальный размеры земельного участка (Рмин и Рмакс), $м^2$	750 1200
7.	Вид (виды) разрешенного использования	-

7.1.	Дополнительные сведения об использовании земельного участка	Для ведения личного подсобного хозяйства
8.	Кадастровый или иной государственный учетный номер (инвентарный) здания, сооружения, объекта незавершенного строительства, расположенного на земельном участке	-
9.	Сведения о земельных участках (землях общего пользования, территории общего пользования), посредством которых обеспечивается доступ	Земли общего пользования
10.	Иные сведения	-

4. Пояснения к сведениям об уточняемом земельном участке с кадастровым номером 04:05:070102:512:

1.	

1. Сведения о характерных точках границ уточняемого земельного участка с кадастровым номером 04:05:070102:515 :

Система координат МСК-04, зона 1 **Зона N** 1

Обозначение характерных точек границ	Координаты, м				Метод определения координат	Формулы, примененные для расчета средней квадратической погрешности определения координат характерных точек (M_t), с подставленными в такие формулы значениями и итоговые (вычисленные) значения Mt, м	Описание закрепления точки
	содержатся в Едином государственном реестре недвижимости		определены в результате выполнения комплексных кадастровых работ				
	X	Y	X	Y			
1	2	3	4	5	6	7	8
внешний контур							
н445у	-	-	584643.54	1337739.05	Метод спутниковых геодезических измерений (определений)	0.1	Закрепление отсутствует
н446у	-	-	584634.16	1337752.51	Метод спутниковых геодезических измерений (определений)	0.1	Закрепление отсутствует
н447у	-	-	584637.	133775	Метод	0.1	Закрепление

			98	5.78	спутниковых геодезических измерений (определений)		отсутствует
н448у	-	-	584634.41	1337760.59	Метод спутниковых геодезических измерений (определений)	0.1	Закрепление отсутствует
н449у	-	-	584630.71	1337758.23	Метод спутниковых геодезических измерений (определений)	0.1	Закрепление отсутствует
н450у	-	-	584623.40	1337750.03	Метод спутниковых геодезических измерений (определений)	0.1	Закрепление отсутствует
н451у	-	-	584619.97	1337731.64	Метод спутниковых геодезических измерений (определений)	0.1	Закрепление отсутствует
н452у	-	-	584625.89	1337724.35	Метод спутниковых геодезических измерений (определений)	0.1	Закрепление отсутствует
н445у	-	-	584643.54	1337739.05	Метод спутниковых геодезических измерений (определений)	0.1	Закрепление отсутствует

2. Сведения о частях границ уточняемого земельного участка с кадастровым номером 04:05:070102:515:

Обозначение части границ		Горизонтальное проложение (S), м	Описание прохождения части границ	Сведения о согласовании местоположения границ (согласовано/спорное)
от т.	до т.			
1	2	3	4	5
н445у	н446у	16.41	-	Согласовано
н446у	н447у	5.03	-	Согласовано
н447у	н448у	5.99	-	Согласовано
н448у	н449у	4.39	-	Согласовано
н449у	н450у	10.99	-	Согласовано
н450у	н451у	18.71	-	Согласовано
н451у	н452у	9.39	-	Согласовано
н452у	н445у	22.97	-	Согласовано

3. Сведения о характеристиках уточняемого земельного участка с кадастровым номером 04:05:070102:515 :

N п/п	Наименование характеристики земельного участка	Значение характеристики
1	2	3
1.	Адрес земельного участка	
1.1.	Сведения о местоположении земельного участка (при отсутствии адреса) в структурированном в соответствии с федеральной информационной адресной системой виде	Алтай респ, р-н Чемальский, с Чемал, ул Дворникова, д 45, кв 2
1.2.	Дополнительные сведения о местоположении земельного участка	-
2.	Площадь земельного участка ± величина погрешности определения (вычисления) площади (Р ± ∆Р), $м^2$	461 ± 8 кв.м
3.	Формула, примененная для вычисления предельной погрешности определения площади земельного участка, с подставленными значениями и итоговые (вычисленные) значения (∆Р), $м^2$	ΔР = 3,5 * 0.10000 * √461 = 8
4.	Площадь земельного участка согласно сведениям Единого государственного реестра недвижимости (Ркад), $м^2$	475
5.	Оценка расхождения Р и Ркад (Р - Ркад), $м^2$	-14
6.	Предельные минимальный и максимальный размеры земельного участка (Рмин и Рмакс), $м^2$	750 1200
7.	Вид (виды) разрешенного использования	-
7.1.	Дополнительные сведения об использовании земельного участка	Для ведения личного подсобного хозяйства

8.	Кадастровый или иной государственный учетный номер (инвентарный) здания, сооружения, объекта незавершенного строительства, расположенного на земельном участке	-
9.	Сведения о земельных участках (землях общего пользования, территории общего пользования), посредством которых обеспечивается доступ	Земли общего пользования
10.	Иные сведения	-

4. Пояснения к сведениям об уточняемом земельном участке с кадастровым номером 04:05:070102:515:

1.	

1. Сведения о характерных точках границ уточняемого земельного участка с кадастровым номером 04:05:070102:535 :

Система координат 04.1 **Зона N** 1

Обозначение характерных точек границ	Координаты, м				Метод определения координат	Формулы, примененные для расчета средней квадратической погрешности определения координат характерных точек (M_t), с подставленными в такие формулы значениями и итоговые (вычисленные) значения Mt, м	Описание закрепления точки
	содержатся в Едином государственном реестре недвижимости		определены в результате выполнения комплексных кадастровых работ				
	X	Y	X	Y			
1	2	3	4	5	6	7	8
внешний контур 1							
н1042у	-	-	584584.11	1337819.00	Метод спутниковых геодезических измерений (определений)	0.1	Закрепление отсутствует
н1043у	-	-	584556.95	1337861.22	Метод спутниковых геодезических измерений (определений)	0.1	Закрепление отсутствует
н1044у	-	-	584544.89	1337852.73	Метод спутниковых геодезиче	0.1	Закрепление отсутствует

					ских измерений (определений)		
н1045у	-	-	584533.18	1337843.59	Метод спутниковых геодезических измерений (определений)	0.1	Закрепление отсутствует
н1046у	-	-	584527.49	1337839.00	Метод спутниковых геодезических измерений (определений)	0.1	Закрепление отсутствует
н1047у	-	-	584553.40	1337803.24	Метод спутниковых геодезических измерений (определений)	0.1	Закрепление отсутствует
н1048у	-	-	584557.13	1337798.08	Метод спутниковых геодезических измерений (определений)	0.1	Закрепление отсутствует
н1042у	-	-	584584.11	1337819.00	Метод спутниковых геодезических измерений (определений)	0.1	Закрепление отсутствует

2. Сведения о частях границ уточняемого земельного участка с кадастровым номером 04:05:070102:535:

Обозначение части границ		Горизонтальное проложение (S), м	Описание прохождения части границ	Сведения о согласовании местоположения границ (согласовано/спорное)
от т.	до т.			
1	2	3	4	5

н1042у	н1043у	50.20	-	Согласовано
н1043у	н1044у	14.75	-	Согласовано
н1044у	н1045у	14.85	-	Согласовано
н1045у	н1046у	7.31	-	Согласовано
н1046у	н1047у	44.16	-	Согласовано
н1047у	н1048у	6.37	-	Согласовано
н1048у	н1042у	34.14	-	Согласовано

3. Сведения о характеристиках уточняемого земельного участка с кадастровым номером 04:05:070102:535 :

N п/п	Наименование характеристики земельного участка	Значение характеристики
1	2	3
1.	Адрес земельного участка	
1.1.	Сведения о местоположении земельного участка (при отсутствии адреса) в структурированном в соответствии с федеральной информационной адресной системой виде	Респ. Алтай, р-н Чемальский, с. Чемал, ул. Подгорная, дом 14
1.2.	Дополнительные сведения о местоположении земельного участка	-
2.	Площадь земельного участка ± величина погрешности определения (вычисления) площади (Р ± ∆Р), $м^2$	1795 ± 15 кв.м
3.	Формула, примененная для вычисления предельной погрешности определения площади земельного участка, с подставленными значениями и итоговые (вычисленные) значения (∆Р), $м^2$	ΔР = 3,5 * 0.10000 * √1795 = 15
4.	Площадь земельного участка согласно сведениям Единого государственного реестра недвижимости (Ркад), $м^2$	1845
5.	Оценка расхождения Р и Ркад (Р - Ркад), $м^2$	-50
6.	Предельные минимальный и максимальный размеры земельного участка (Рмин и Рмакс), $м^2$	750 1200
7.	Вид (виды) разрешенного использования	-
7.1.	Дополнительные сведения об использовании земельного участка	Для ведения личного подсобного хозяйства
8.	Кадастровый или иной государственный учетный номер (инвентарный) здания, сооружения, объекта незавершенного строительства, расположенного на земельном участке	-
9.	Сведения о земельных участках (землях общего пользования, территории общего пользования), посредством которых обеспечивается доступ	Земли общего пользования
10.	Иные сведения	-

4. Пояснения к сведениям об уточняемом земельном участке с кадастровым номером 04:05:070102:535:

1.	

1. Сведения о характерных точках границ уточняемого земельного участка с кадастровым номером 04:05:070102:625 :

Система координат МСК-04, зона 1 **Зона N** 1

Обозначение характерных точек границ	Координаты, м				Метод определения координат	Формулы, примененные для расчета средней квадратической погрешности определения координат характерных точек (M_t), с подставленными в такие формулы значениями и итоговые (вычисленные) значения Mt, м	Описание закрепления точки
	содержатся в Едином государственном реестре недвижимости		определены в результате выполнения комплексных кадастровых работ				
	X	Y	X	Y			
1	2	3	4	5	6	7	8
внешний контур							
н1518у	-	-	586178.64	1337072.86	Метод спутниковых геодезических измерений (определений)	0.1	Закрепление отсутствует
н1519у	-	-	586190.36	1337105.04	Метод спутниковых геодезических измерений (определений)	0.1	Закрепление отсутствует
н1520у	-	-	586151.94	1337121.55	Метод спутниковых геодезических измерений (определений)	0.1	Закрепление отсутствует
н1521у	-	-	586138.46	1337089.15	Метод спутниковых геодезических измерений (определе	0.1	Закрепление отсутствует

					ний)		
н1518у	-	-	586178.64	1337072.86	Метод спутниковых геодезических измерений (определений)	0.1	Закрепление отсутствует

2. Сведения о частях границ уточняемого земельного участка с кадастровым номером 04:05:070102:625:

Обозначение части границ		Горизонтальное проложение (S), м	Описание прохождения части границ	Сведения о согласовании местоположения границ (согласовано/спорное)
от т.	до т.			
1	2	3	4	5
н1518у	н1519у	34.25	-	Согласовано
н1519у	н1520у	41.82	-	Согласовано
н1520у	н1521у	35.09	-	Согласовано
н1521у	н1518у	43.36	-	Согласовано

3. Сведения о характеристиках уточняемого земельного участка с кадастровым номером 04:05:070102:625 :

N п/п	Наименование характеристики земельного участка	Значение характеристики
1	2	3
1.	Адрес земельного участка	
1.1.	Сведения о местоположении земельного участка (при отсутствии адреса) в структурированном в соответствии с федеральной информационной адресной системой виде	Респ. Алтай, р-н Чемальский, с. Чемал, ул. Чорос-Гуркина, дом 40
1.2.	Дополнительные сведения о местоположении земельного участка	-
2.	Площадь земельного участка ± величина погрешности определения (вычисления) площади (Р ± ∆Р), $м^2$	1476 ± 13 кв.м
3.	Формула, примененная для вычисления предельной погрешности определения площади земельного участка, с подставленными значениями и итоговые (вычисленные) значения (∆Р), $м^2$	∆Р = 3,5 * 0.10000 * √1476 = 13
4.	Площадь земельного участка согласно сведениям Единого государственного реестра недвижимости (Ркад), $м^2$	1524
5.	Оценка расхождения Р и Ркад (Р - Ркад), $м^2$	-48
6.	Предельные минимальный и максимальный размеры земельного участка (Рмин и Рмакс), $м^2$	750 1200
7.	Вид (виды) разрешенного использования	-

7.1.	Дополнительные сведения об использовании земельного участка	Для ведения личного подсобного хозяйства
8.	Кадастровый или иной государственный учетный номер (инвентарный) здания, сооружения, объекта незавершенного строительства, расположенного на земельном участке	-
9.	Сведения о земельных участках (землях общего пользования, территории общего пользования), посредством которых обеспечивается доступ	Земли общего пользования
10.	Иные сведения	-

4. Пояснения к сведениям об уточняемом земельном участке с кадастровым номером 04:05:070102:625:

1.	

1. Сведения о характерных точках границ уточняемого земельного участка с кадастровым номером 04:05:070102:632 :

Система координат МСК-04, зона 1 **Зона N** 1

Обозначение характерных точек границ	Координаты, м				Метод определения координат	Формулы, примененные для расчета средней квадратической погрешности определения координат характерных точек (M_t), с подставленными в такие формулы значениями и итоговые (вычисленные) значения Mt, м	Описание закрепления точки
	содержатся в Едином государственном реестре недвижимости		определены в результате выполнения комплексных кадастровых работ				
	X	Y	X	Y			
1	2	3	4	5	6	7	8
внешний контур							
н1714у	-	-	585917.62	1337284.33	Метод спутниковых геодезических измерений (определений)	0.1	Закрепление отсутствует
н1715у	-	-	585940.06	1337334.66	Метод спутниковых геодезических измерений (определений)	0.1	Закрепление отсутствует
н1716у	-	-	585939.	133733	Метод	0.1	Закрепление

			97	5.25	спутниковых геодезических измерений (определений)		отсутствует
н1717у	-	-	585921.25	1337342.53	Метод спутниковых геодезических измерений (определений)	0.1	Закрепление отсутствует
н1718у	-	-	585918.36	1337335.52	Метод спутниковых геодезических измерений (определений)	0.1	Закрепление отсутствует
н1719у	-	-	585913.00	1337325.00	Метод спутниковых геодезических измерений (определений)	0.1	Закрепление отсутствует
н1720у	-	-	585903.96	1337306.63	Метод спутниковых геодезических измерений (определений)	0.1	Закрепление отсутствует
н1721у	-	-	585901.77	1337300.79	Метод спутниковых геодезических измерений (определений)	0.1	Закрепление отсутствует
н1722у	-	-	585899.43	1337295.70	Метод спутниковых геодезических измерений (определений)	0.1	Закрепление отсутствует

н1723у	-	-	585898.02	1337292.64	Метод спутниковых геодезических измерений (определений)	0.1	Закрепление отсутствует
н1714у	-	-	585917.62	1337284.33	Метод спутниковых геодезических измерений (определений)	0.1	Закрепление отсутствует

2. Сведения о частях границ уточняемого земельного участка с кадастровым номером 04:05:070102:632:

Обозначение части границ		Горизонтальное проложение (S), м	Описание прохождения части границ	Сведения о согласовании местоположения границ (согласовано/спорное)
от т.	до т.			
1	2	3	4	5
н1714у	н1715у	55.11	-	Согласовано
н1715у	н1716у	0.60	-	Согласовано
н1716у	н1717у	20.09	-	Согласовано
н1717у	н1718у	7.58	-	Согласовано
н1718у	н1719у	11.81	-	Согласовано
н1719у	н1720у	20.47	-	Согласовано
н1720у	н1721у	6.24	-	Согласовано
н1721у	н1722у	5.60	-	Согласовано
н1722у	н1723у	3.37	-	Согласовано
н1723у	н1714у	21.29	-	Согласовано

3. Сведения о характеристиках уточняемого земельного участка с кадастровым номером 04:05:070102:632 :

N п/п	Наименование характеристики земельного участка	Значение характеристики
1	2	3
1.	Адрес земельного участка	
1.1.	Сведения о местоположении земельного участка (при отсутствии адреса) в структурированном в соответствии с федеральной информационной адресной системой виде	Республика Алтай, Чемальский район, с Чемал, ул Восточная, д 32, кв 3

1.2.	Дополнительные сведения о местоположении земельного участка	-
2.	Площадь земельного участка ± величина погрешности определения (вычисления) площади (Р ± ∆Р), $м^2$	1158 ± 12 кв.м
3.	Формула, примененная для вычисления предельной погрешности определения площади земельного участка, с подставленными значениями и итоговые (вычисленные) значения (∆Р), $м^2$	ΔР = 3,5 * 0.10000 * √1158 = 12
4.	Площадь земельного участка согласно сведениям Единого государственного реестра недвижимости (Ркад), $м^2$	922
5.	Оценка расхождения Р и Ркад (Р - Ркад), $м^2$	236
6.	Предельные минимальный и максимальный размеры земельного участка (Рмин и Рмакс), $м^2$	750 1200
7.	Вид (виды) разрешенного использования	-
7.1.	Дополнительные сведения об использовании земельного участка	Для ведения личного подсобного хозяйства
8.	Кадастровый или иной государственный учетный номер (инвентарный) здания, сооружения, объекта незавершенного строительства, расположенного на земельном участке	-
9.	Сведения о земельных участках (землях общего пользования, территории общего пользования), посредством которых обеспечивается доступ	Земли общего пользования
10.	Иные сведения	-

4. Пояснения к сведениям об уточняемом земельном участке с кадастровым номером 04:05:070102:632:

1.	

1. Сведения о характерных точках границ уточняемого земельного участка с кадастровым номером 04:05:070102:633 :

Система координат МСК-04, зона 1 **Зона N** 1

Обозначение характерных точек границ	Координаты, м				Метод определения координат	Формулы, примененные для расчета средней квадратической погрешности определения координат характерных точек (M_t), с подставленными в такие формулы значениями и итоговые (вычисленные) значения Mt, м	Описание закрепления точки
	содержатся в Едином государственном реестре недвижимости		определены в результате выполнения комплексных кадастровых работ				
	X	Y	X	Y			
1	2	3	4	5	6	7	8
внешний контур							

н1402у	-	-	585989.72	1337151.13	Метод спутниковых геодезических измерений (определений)	0.1	Закрепление отсутствует
н1403у	-	-	586003.38	1337184.22	Метод спутниковых геодезических измерений (определений)	0.1	Закрепление отсутствует
н1404у	-	-	585961.29	1337203.16	Метод спутниковых геодезических измерений (определений)	0.1	Закрепление отсутствует
н1405у	-	-	585947.74	1337167.87	Метод спутниковых геодезических измерений (определений)	0.1	Закрепление отсутствует
н1406у	-	-	585989.19	1337150.77	Метод спутниковых геодезических измерений (определений)	0.1	Закрепление отсутствует
н1402у	-	-	585989.72	1337151.13	Метод спутниковых геодезических измерений (определений)	0.1	Закрепление отсутствует

2. Сведения о частях границ уточняемого земельного участка с кадастровым номером 04:05:070102:633:

Обозначение части границ		Горизонтальное проложение (S), м	Описание прохождения части границ	Сведения о согласовании местоположения границ
от т.	до т.			

				(согласовано/спорное)
1	2	3	4	5
н1402у	н1403у	35.80	-	Согласовано
н1403у	н1404у	46.16	-	Согласовано
н1404у	н1405у	37.80	-	Согласовано
н1405у	н1406у	44.84	-	Согласовано
н1406у	н1402у	0.64	-	Согласовано

3. Сведения о характеристиках уточняемого земельного участка с кадастровым номером 04:05:070102:633 :

N п/п	Наименование характеристики земельного участка	Значение характеристики
1	2	3
1.	Адрес земельного участка	
1.1.	Сведения о местоположении земельного участка (при отсутствии адреса) в структурированном в соответствии с федеральной информационной адресной системой виде	Респ. Алтай, р-н Чемальский, с. Чемал, ул. Чорос-Гуркина, дом 32
1.2.	Дополнительные сведения о местоположении земельного участка	-
2.	Площадь земельного участка ± величина погрешности определения (вычисления) площади (Р ± ∆Р), $м^2$	1692 ± 14 кв.м
3.	Формула, примененная для вычисления предельной погрешности определения площади земельного участка, с подставленными значениями и итоговые (вычисленные) значения (∆Р), $м^2$	ΔР = 3,5 * 0.10000 * √1692 = 14
4.	Площадь земельного участка согласно сведениям Единого государственного реестра недвижимости (Ркад), $м^2$	1686
5.	Оценка расхождения Р и Ркад (Р - Ркад), $м^2$	6
6.	Предельные минимальный и максимальный размеры земельного участка (Рмин и Рмакс), $м^2$	750 1200
7.	Вид (виды) разрешенного использования	-
7.1.	Дополнительные сведения об использовании земельного участка	Для ведения личного подсобного хозяйства
8.	Кадастровый или иной государственный учетный номер (инвентарный) здания, сооружения, объекта незавершенного строительства, расположенного на земельном участке	-
9.	Сведения о земельных участках (землях общего пользования, территории общего пользования), посредством которых обеспечивается доступ	Земли общего пользования
10.	Иные сведения	-

4. Пояснения к сведениям об уточняемом земельном участке с кадастровым номером 04:05:070102:633:

1.	

1. Сведения о характерных точках границ уточняемого земельного участка с кадастровым номером 04:05:070102:634 :

Система координат МСК-04, зона 1 **Зона N** 1

Обозначение характерных точек границ	Координаты, м				Метод определения координат	Формулы, примененные для расчета средней квадратической погрешности определения координат характерных точек (M_t), с подставленными в такие формулы значениями и итоговые (вычисленные) значения Mt, м	Описание закрепления точки
	содержатся в Едином государственном реестре недвижимости		определены в результате выполнения комплексных кадастровых работ				
	X	Y	X	Y			
1	2	3	4	5	6	7	8
внешний контур							
н1526у	-	-	583694.24	1338772.81	Метод спутниковых геодезических измерений (определений)	0.1	Закрепление отсутствует
н1527у	-	-	583716.16	1338808.87	Метод спутниковых геодезических измерений (определений)	0.1	Закрепление отсутствует
н1528у	-	-	583699.44	1338816.47	Метод спутниковых геодезических измерений (определений)	0.1	Закрепление отсутствует
н1529у	-	-	583696.44	1338813.02	Метод спутниковых геодезических измерений (определе	0.1	Закрепление отсутствует

					ний)		
н1530у	-	-	583668.57	1338822.46	Метод спутниковых геодезических измерений (определений)	0.1	Закрепление отсутствует
н1531у	-	-	583656.45	1338795.56	Метод спутниковых геодезических измерений (определений)	0.1	Закрепление отсутствует
н1532у	-	-	583667.47	1338788.86	Метод спутниковых геодезических измерений (определений)	0.1	Закрепление отсутствует
н1526у	-	-	583694.24	1338772.81	Метод спутниковых геодезических измерений (определений)	0.1	Закрепление отсутствует

2. Сведения о частях границ уточняемого земельного участка с кадастровым номером 04:05:070102:634:

Обозначение части границ		Горизонтальное проложение (S), м	Описание прохождения части границ	Сведения о согласовании местоположения границ (согласовано/спорное)
от т.	до т.			
1	2	3	4	5
н1526у	н1527у	42.20	-	Согласовано
н1527у	н1528у	18.37	-	Согласовано
н1528у	н1529у	4.57	-	Согласовано
н1529у	н1530у	29.43	-	Согласовано
н1530у	н1531у	29.50	-	Согласовано
н1531у	н1532у	12.90	-	Согласовано
н1532у	н1526у	31.21	-	Согласовано

3. Сведения о характеристиках уточняемого земельного участка с кадастровым номером 04:05:070102:634 :

N п/п	Наименование характеристики земельного участка	Значение характеристики
1	2	3
1.	Адрес земельного участка	
1.1.	Сведения о местоположении земельного участка (при отсутствии адреса) в структурированном в соответствии с федеральной информационной адресной системой виде	Респ. Алтай, р-н Чемальский, с. Чемал, ул. Садовая, дом 34
1.2.	Дополнительные сведения о местоположении земельного участка	-
2.	Площадь земельного участка ± величина погрешности определения (вычисления) площади (Р ± ΔР), $м^2$	1659 ± 14 кв.м
3.	Формула, примененная для вычисления предельной погрешности определения площади земельного участка, с подставленными значениями и итоговые (вычисленные) значения (ΔР), $м^2$	ΔР = 3,5 * 0.10000 * √1659 = 14
4.	Площадь земельного участка согласно сведениям Единого государственного реестра недвижимости (Ркад), $м^2$	1680
5.	Оценка расхождения Р и Ркад (Р - Ркад), $м^2$	-21
6.	Предельные минимальный и максимальный размеры земельного участка (Рмин и Рмакс), $м^2$	750 1200
7.	Вид (виды) разрешенного использования	-
7.1.	Дополнительные сведения об использовании земельного участка	Для ведения личного подсобного хозяйства
8.	Кадастровый или иной государственный учетный номер (инвентарный) здания, сооружения, объекта незавершенного строительства, расположенного на земельном участке	-
9.	Сведения о земельных участках (землях общего пользования, территории общего пользования), посредством которых обеспечивается доступ	Земли общего пользования
10.	Иные сведения	-

4. Пояснения к сведениям об уточняемом земельном участке с кадастровым номером 04:05:070102:634:

1.	

1. Сведения о характерных точках границ уточняемого земельного участка с кадастровым номером 04:05:070102:635 :

Система координат МСК-04, зона 1 **Зона N** 1

Обозначение характерных точек границ	Координаты, м		Метод определения координат	Формулы, примененные для расчета средней квадратической погрешности определения	Описание закрепления точки
	содержатся в Едином государственном реестре недвижимости	определены в результате выполнения комплексных кадастровых			

			работ			координат характерных точек (M_t), с подставленными в такие формулы значениями и итоговые (вычисленные) значения Mt, м	
	X	Y	X	Y			
1	2	3	4	5	6	7	8
внешний контур							
н1823у	-	-	585616.36	1337018.00	Метод спутниковых геодезических измерений (определений)	0.1	Закрепление отсутствует
н1824у	-	-	585638.18	1337064.35	Метод спутниковых геодезических измерений (определений)	0.1	Закрепление отсутствует
н1825у	-	-	585642.72	1337076.61	Метод спутниковых геодезических измерений (определений)	0.1	Закрепление отсутствует
н1826у	-	-	585654.32	1337100.29	Метод спутниковых геодезических измерений (определений)	0.1	Закрепление отсутствует
н1827у	-	-	585626.51	1337111.17	Метод спутниковых геодезических измерений (определений)	0.1	Закрепление отсутствует
н1828у	-	-	585625.17	1337105.73	Метод спутников	0.1	Закрепление отсутствует

					ых геодезических измерений (определений)		
н1829у	-	-	585620.08	1337089.47	Метод спутниковых геодезических измерений (определений)	0.1	Закрепление отсутствует
н1830у	-	-	585625.98	1337087.19	Метод спутниковых геодезических измерений (определений)	0.1	Закрепление отсутствует
н1831у	-	-	585626.97	1337089.63	Метод спутниковых геодезических измерений (определений)	0.1	Закрепление отсутствует
н1832у	-	-	585630.34	1337088.16	Метод спутниковых геодезических измерений (определений)	0.1	Закрепление отсутствует
н1833у	-	-	585612.93	1337043.72	Метод спутниковых геодезических измерений (определений)	0.1	Закрепление отсутствует
н1834у	-	-	585604.55	1337024.02	Метод спутниковых геодезических измерений (определений)	0.1	Закрепление отсутствует

н1823у	-	-	585616.36	1337018.00	Метод спутниковых геодезических измерений (определений)	0.1	Закрепление отсутствует

2. Сведения о частях границ уточняемого земельного участка с кадастровым номером 04:05:070102:635:

Обозначение части границ		Горизонтальное проложение (S), м	Описание прохождения части границ	Сведения о согласовании местоположения границ (согласовано/спорное)
от т.	до т.			
1	2	3	4	5
н1823у	н1824у	51.23	-	Согласовано
н1824у	н1825у	13.07	-	Согласовано
н1825у	н1826у	26.37	-	Согласовано
н1826у	н1827у	29.86	-	Согласовано
н1827у	н1828у	5.60	-	Согласовано
н1828у	н1829у	17.04	-	Согласовано
н1829у	н1830у	6.33	-	Согласовано
н1830у	н1831у	2.63	-	Согласовано
н1831у	н1832у	3.68	-	Согласовано
н1832у	н1833у	47.73	-	Согласовано
н1833у	н1834у	21.41	-	Согласовано
н1834у	н1823у	13.26	-	Согласовано

3. Сведения о характеристиках уточняемого земельного участка с кадастровым номером 04:05:070102:635 :

N п/п	Наименование характеристики земельного участка	Значение характеристики
1	2	3
1.	Адрес земельного участка	
1.1.	Сведения о местоположении земельного участка (при отсутствии адреса) в структурированном в соответствии с федеральной информационной адресной системой виде	Респ. Алтай, р-н Чемальский, с. Чемал, ул. Энтузиастов, дом 5, квартира 1
1.2.	Дополнительные сведения о местоположении земельного участка	-
2.	Площадь земельного участка ± величина погрешности определения (вычисления) площади (Р ± ∆Р), $м^2$	1613 ± 14 кв.м

3.	Формула, примененная для вычисления предельной погрешности определения площади земельного участка, с подставленными значениями и итоговые (вычисленные) значения (ΔР), $м^2$	ΔР = 3,5 * 0.10000 * √1613 = 14
4.	Площадь земельного участка согласно сведениям Единого государственного реестра недвижимости (Ркад), $м^2$	1600
5.	Оценка расхождения Р и Ркад (Р - Ркад), $м^2$	13
6.	Предельные минимальный и максимальный размеры земельного участка (Рмин и Рмакс), $м^2$	750 1200
7.	Вид (виды) разрешенного использования	-
7.1.	Дополнительные сведения об использовании земельного участка	Для ведения личного подсобного хозяйства
8.	Кадастровый или иной государственный учетный номер (инвентарный) здания, сооружения, объекта незавершенного строительства, расположенного на земельном участке	-
9.	Сведения о земельных участках (землях общего пользования, территории общего пользования), посредством которых обеспечивается доступ	Земли общего пользования
10.	Иные сведения	-

4. Пояснения к сведениям об уточняемом земельном участке с кадастровым номером 04:05:070102:635:

1.	

1. Сведения о характерных точках границ уточняемого земельного участка с кадастровым номером 04:05:070102:641 :

Система координат МСК-04, зона 1 **Зона N** 1

Обозначение характерных точек границ	Координаты, м				Метод определения координат	Формулы, примененные для расчета средней квадратической погрешности определения координат характерных точек (M_t), с подставленными в такие формулы значениями и итоговые (вычисленные) значения Mt, м	Описание закрепления точки
	содержатся в Едином государственном реестре недвижимости		определены в результате выполнения комплексных кадастровых работ				
	X	Y	X	Y			
1	2	3	4	5	6	7	8
внешний контур							
н1738у	-	-	585558.42	1337228.86	Метод спутниковых геодезических	0.1	Закрепление отсутствует

					измерений (определений)		
н1739у	-	-	585576.08	1337273.13	Метод спутниковых геодезических измерений (определений)	0.1	Закрепление отсутствует
н1740у	-	-	585547.06	1337285.21	Метод спутниковых геодезических измерений (определений)	0.1	Закрепление отсутствует
н1741у	-	-	585529.33	1337239.27	Метод спутниковых геодезических измерений (определений)	0.1	Закрепление отсутствует
н1742у	-	-	585557.87	1337227.71	Метод спутниковых геодезических измерений (определений)	0.1	Закрепление отсутствует
н1738у	-	-	585558.42	1337228.86	Метод спутниковых геодезических измерений (определений)	0.1	Закрепление отсутствует

2. Сведения о частях границ уточняемого земельного участка с кадастровым номером 04:05:070102:641:

Обозначение части границ		Горизонтальное проложение (S), м	Описание прохождения части границ	Сведения о согласовании местоположения границ (согласовано/спорное)
от т.	до т.			
1	2	3	4	5
н1738у	н1739у	47.66	-	Согласовано

н1739у	н1740у	31.43	-	Согласовано
н1740у	н1741у	49.24	-	Согласовано
н1741у	н1742у	30.79	-	Согласовано
н1742у	н1738у	1.27	-	Согласовано

3. Сведения о характеристиках уточняемого земельного участка с кадастровым номером 04:05:070102:641 :

N п/п	Наименование характеристики земельного участка	Значение характеристики
1	2	3
1.	Адрес земельного участка	
1.1.	Сведения о местоположении земельного участка (при отсутствии адреса) в структурированном в соответствии с федеральной информационной адресной системой виде	Респ. Алтай, р-н Чемальский, с. Чемал, ул. Лесная, дом 6
1.2.	Дополнительные сведения о местоположении земельного участка	-
2.	Площадь земельного участка ± величина погрешности определения (вычисления) площади (Р ± ∆Р), $м^2$	1529 ± 14 кв.м
3.	Формула, примененная для вычисления предельной погрешности определения площади земельного участка, с подставленными значениями и итоговые (вычисленные) значения (∆Р), $м^2$	∆Р = 3,5 * 0.10000 * √1529 = 14
4.	Площадь земельного участка согласно сведениям Единого государственного реестра недвижимости (Ркад), $м^2$	1429
5.	Оценка расхождения Р и Ркад (Р - Ркад), $м^2$	100
6.	Предельные минимальный и максимальный размеры земельного участка (Рмин и Рмакс), $м^2$	750 1200
7.	Вид (виды) разрешенного использования	-
7.1.	Дополнительные сведения об использовании земельного участка	Для ведения личного подсобного хозяйства
8.	Кадастровый или иной государственный учетный номер (инвентарный) здания, сооружения, объекта незавершенного строительства, расположенного на земельном участке	-
9.	Сведения о земельных участках (землях общего пользования, территории общего пользования), посредством которых обеспечивается доступ	Земли общего пользования
10.	Иные сведения	-

4. Пояснения к сведениям об уточняемом земельном участке с кадастровым номером 04:05:070102:641:

1.	

1. Сведения о характерных точках границ уточняемого земельного участка с кадастровым номером 04:05:070102:642 :

Система координат МСК-04, зона 1 **Зона N** 1

Обозначение характерных точек границ	Координаты, м				Метод определения координат	Формулы, примененные для расчета средней квадратической погрешности определения координат характерных точек (M_t), с подставленными в такие формулы значениями и итоговые (вычисленные) значения Mt, м	Описание закрепления точки
	содержатся в Едином государственном реестре недвижимости		определены в результате выполнения комплексных кадастровых работ				
	X	Y	X	Y			
1	2	3	4	5	6	7	8
внешний контур							
н1362у	-	-	584836.87	1337604.49	Метод спутниковых геодезических измерений (определений)	0.1	Закрепление отсутствует
н1363у	-	-	584848.12	1337616.85	Метод спутниковых геодезических измерений (определений)	0.1	Закрепление отсутствует
н1364у	-	-	584848.90	1337622.08	Метод спутниковых геодезических измерений (определений)	0.1	Закрепление отсутствует
н1365у	-	-	584848.32	1337631.23	Метод спутниковых геодезических измерений (определений)	0.1	Закрепление отсутствует
н1366у	-	-	584833.69	1337637.83	Метод спутниковых геодезических	0.1	Закрепление отсутствует

					измерений (определений)		
н1367у	-	-	584826.88	1337643.48	Метод спутниковых геодезических измерений (определений)	0.1	Закрепление отсутствует
н1368у	-	-	584815.90	1337641.79	Метод спутниковых геодезических измерений (определений)	0.1	Закрепление отсутствует
н1369у	-	-	584815.40	1337635.43	Метод спутниковых геодезических измерений (определений)	0.1	Закрепление отсутствует
н1370у	-	-	584817.64	1337631.79	Метод спутниковых геодезических измерений (определений)	0.1	Закрепление отсутствует
н1371у	-	-	584822.33	1337624.30	Метод спутниковых геодезических измерений (определений)	0.1	Закрепление отсутствует
н1372у	-	-	584805.62	1337606.89	Метод спутниковых геодезических измерений (определений)	0.1	Закрепление отсутствует
н1373у	-	-	584817.00	1337595.02	Метод спутниковых	0.1	Закрепление отсутствует

					геодезических измерений (определений)		
н1374у	-	-	584822.22	1337589.38	Метод спутниковых геодезических измерений (определений)	0.1	Закрепление отсутствует
н1362у	-	-	584836.87	1337604.49	Метод спутниковых геодезических измерений (определений)	0.1	Закрепление отсутствует

2. Сведения о частях границ уточняемого земельного участка с кадастровым номером 04:05:070102:642:

Обозначение части границ		Горизонтальное проложение (S), м	Описание прохождения части границ	Сведения о согласовании местоположения границ (согласовано/спорное)
от т.	до т.			
1	2	3	4	5
н1362у	н1363у	16.71	-	Согласовано
н1363у	н1364у	5.29	-	Согласовано
н1364у	н1365у	9.17	-	Согласовано
н1365у	н1366у	16.05	-	Согласовано
н1366у	н1367у	8.85	-	Согласовано
н1367у	н1368у	11.11	-	Согласовано
н1368у	н1369у	6.38	-	Согласовано
н1369у	н1370у	4.27	-	Согласовано
н1370у	н1371у	8.84	-	Согласовано
н1371у	н1372у	24.13	-	Согласовано
н1372у	н1373у	16.44	-	Согласовано
н1373у	н1374у	7.68	-	Согласовано
н1374у	н1362у	21.05	-	Согласовано

3. Сведения о характеристиках уточняемого земельного участка с кадастровым номером 04:05:070102:642 :

N п/п	Наименование характеристики земельного участка	Значение характеристики
1	2	3
1.	Адрес земельного участка	
1.1.	Сведения о местоположении земельного участка (при отсутствии адреса) в структурированном в соответствии с федеральной информационной адресной системой виде	Респ. Алтай, р-н Чемальский, с. Чемал, ул. Новая, дом 2
1.2.	Дополнительные сведения о местоположении земельного участка	-
2.	Площадь земельного участка ± величина погрешности определения (вычисления) площади (Р ± ∆Р), $м^2$	1278 ± 13 кв.м
3.	Формула, примененная для вычисления предельной погрешности определения площади земельного участка, с подставленными значениями и итоговые (вычисленные) значения (∆Р), $м^2$	ΔР = 3,5 * 0.10000 * √1278 = 13
4.	Площадь земельного участка согласно сведениям Единого государственного реестра недвижимости (Ркад), $м^2$	1278
5.	Оценка расхождения Р и Ркад (Р - Ркад), $м^2$	0
6.	Предельные минимальный и максимальный размеры земельного участка (Рмин и Рмакс), $м^2$	750 1200
7.	Вид (виды) разрешенного использования	-
7.1.	Дополнительные сведения об использовании земельного участка	Для ведения личного подсобного хозяйства
8.	Кадастровый или иной государственный учетный номер (инвентарный) здания, сооружения, объекта незавершенного строительства, расположенного на земельном участке	-
9.	Сведения о земельных участках (землях общего пользования, территории общего пользования), посредством которых обеспечивается доступ	Земли общего пользования
10.	Иные сведения	-

4. Пояснения к сведениям об уточняемом земельном участке с кадастровым номером 04:05:070102:642:

1.	

1. Сведения о характерных точках границ уточняемого земельного участка с кадастровым номером 04:05:070102:653 :

Система координат 04.1 **Зона N 1**

Обозначение характерных точек границ	Координаты, м				Метод определения координат	Формулы, примененные для расчета средней квадратической погрешности определения координат характерных точек (M_t), с	Описание закрепления точки
	содержатся в Едином государственном реестре недвижимости		определены в результате выполнения комплексных кадастровых работ				
	X	Y	X	Y			

						подставленными в такие формулы значениями и итоговые (вычисленные) значения Mt, м	
1	2	3	4	5	6	7	8
внешний контур 1							
н175у	-	-	584611.32	1337912.15	Метод спутниковых геодезических измерений (определений)	0.1	Закрепление отсутствует
н176у	-	-	584601.09	1337928.81	Метод спутниковых геодезических измерений (определений)	0.1	Закрепление отсутствует
н177у	-	-	584547.10	1337891.58	Метод спутниковых геодезических измерений (определений)	0.1	Закрепление отсутствует
н178у	-	-	584558.57	1337876.58	Метод спутниковых геодезических измерений (определений)	0.1	Закрепление отсутствует
н175у	-	-	584611.32	1337912.15	Метод спутниковых геодезических измерений (определений)	0.1	Закрепление отсутствует

2. Сведения о частях границ уточняемого земельного участка с кадастровым номером 04:05:070102:653:

Обозначение части границ	Горизонтальное проложение (S), м	Описание прохождения части границ	Сведения о согласовании

от т.	до т.			местоположения границ (согласовано/спорное)
1	2	3	4	5
н175у	н176у	19.55	-	Согласовано
н176у	н177у	65.58	-	Согласовано
н177у	н178у	18.88	-	Согласовано
н178у	н175у	63.62	-	Согласовано

3. Сведения о характеристиках уточняемого земельного участка с кадастровым номером 04:05:070102:653 :

N п/п	Наименование характеристики земельного участка	Значение характеристики
1	2	3
1.	Адрес земельного участка	
1.1.	Сведения о местоположении земельного участка (при отсутствии адреса) в структурированном в соответствии с федеральной информационной адресной системой виде	Респ. Алтай, р-н Чемальский, с. Чемал, ул. Подгорная, дом 21, квартира 1
1.2.	Дополнительные сведения о местоположении земельного участка	-
2.	Площадь земельного участка ± величина погрешности определения (вычисления) площади (Р ± ∆Р), $м^2$	1240 ± 12 кв.м
3.	Формула, примененная для вычисления предельной погрешности определения площади земельного участка, с подставленными значениями и итоговые (вычисленные) значения (∆Р), $м^2$	ΔР = 3,5 * 0.10000 * √1240 = 12
4.	Площадь земельного участка согласно сведениям Единого государственного реестра недвижимости (Ркад), $м^2$	1081
5.	Оценка расхождения Р и Ркад (Р - Ркад), $м^2$	159
6.	Предельные минимальный и максимальный размеры земельного участка (Рмин и Рмакс), $м^2$	750 1200
7.	Вид (виды) разрешенного использования	-
7.1.	Дополнительные сведения об использовании земельного участка	Для ведения личного подсобного хозяйства
8.	Кадастровый или иной государственный учетный номер (инвентарный) здания, сооружения, объекта незавершенного строительства, расположенного на земельном участке	-
9.	Сведения о земельных участках (землях общего пользования, территории общего пользования), посредством которых обеспечивается доступ	Земли общего пользования
10.	Иные сведения	-

4. Пояснения к сведениям об уточняемом земельном участке с кадастровым номером 04:05:070102:653:

1.	

1. Сведения о характерных точках границ уточняемого земельного участка с кадастровым номером 04:05:070102:654 :

Система координат МСК-04, зона 1 **Зона N** 1

Обозначение характерных точек границ	Координаты, м				Метод определения координат	Формулы, примененные для расчета средней квадратической погрешности определения координат характерных точек (M_t), с подставленными в такие формулы значениями и итоговые (вычисленные) значения Mt, м	Описание закрепления точки
	содержатся в Едином государственном реестре недвижимости		определены в результате выполнения комплексных кадастровых работ				
	X	Y	X	Y			
1	2	3	4	5	6	7	8
внешний контур							
н1224у	-	-	584861.37	1337373.54	Метод спутниковых геодезических измерений (определений)	0.1	Закрепление отсутствует
н1225у	-	-	584864.16	1337375.10	Метод спутниковых геодезических измерений (определений)	0.1	Закрепление отсутствует
н1226у	-	-	584867.79	1337378.23	Метод спутниковых геодезических измерений (определений)	0.1	Закрепление отсутствует
н1227у	-	-	584870.44	1337402.46	Метод спутниковых геодезических измерений (определе	0.1	Закрепление отсутствует

					ний)		
н1228у	-	-	584869.84	1337404.19	Метод спутниковых геодезических измерений (определений)	0.1	Закрепление отсутствует
н1229у	-	-	584853.26	1337403.81	Метод спутниковых геодезических измерений (определений)	0.1	Закрепление отсутствует
н1230у	-	-	584851.42	1337403.11	Метод спутниковых геодезических измерений (определений)	0.1	Закрепление отсутствует
н1231у	-	-	584850.72	1337405.81	Метод спутниковых геодезических измерений (определений)	0.1	Закрепление отсутствует
н1232у	-	-	584845.29	1337406.76	Метод спутниковых геодезических измерений (определений)	0.1	Закрепление отсутствует
н1233у	-	-	584841.78	1337406.58	Метод спутниковых геодезических измерений (определений)	0.1	Закрепление отсутствует
н1234у	-	-	584838.43	1337406.05	Метод спутниковых геодезических	0.1	Закрепление отсутствует

					измерений (определений)		
н1235у	-	-	584830.85	1337404.23	Метод спутниковых геодезических измерений (определений)	0.1	Закрепление отсутствует
н1236у	-	-	584816.85	1337396.54	Метод спутниковых геодезических измерений (определений)	0.1	Закрепление отсутствует
н1237у	-	-	584804.48	1337390.23	Метод спутниковых геодезических измерений (определений)	0.1	Закрепление отсутствует
н1238у	-	-	584831.63	1337360.58	Метод спутниковых геодезических измерений (определений)	0.1	Закрепление отсутствует
н1239у	-	-	584840.64	1337367.04	Метод спутниковых геодезических измерений (определений)	0.1	Закрепление отсутствует
н1240у	-	-	584843.42	1337367.81	Метод спутниковых геодезических измерений (определений)	0.1	Закрепление отсутствует
н1241у	-	-	584847.18	1337367.89	Метод спутниковых	0.1	Закрепление отсутствует

					геодезических измерений (определений)		
н1242у	-	-	584857.40	1337373.00	Метод спутниковых геодезических измерений (определений)	0.1	Закрепление отсутствует
н1224у	-	-	584861.37	1337373.54	Метод спутниковых геодезических измерений (определений)	0.1	Закрепление отсутствует

2. Сведения о частях границ уточняемого земельного участка с кадастровым номером 04:05:070102:654:

Обозначение части границ		Горизонтальное проложение (S), м	Описание прохождения части границ	Сведения о согласовании местоположения границ (согласовано/спорное)
от т.	до т.			
1	2	3	4	5
н1224у	н1225у	3.20	-	Согласовано
н1225у	н1226у	4.79	-	Согласовано
н1226у	н1227у	24.37	-	Согласовано
н1227у	н1228у	1.83	-	Согласовано
н1228у	н1229у	16.58	-	Согласовано
н1229у	н1230у	1.97	-	Согласовано
н1230у	н1231у	2.79	-	Согласовано
н1231у	н1232у	5.51	-	Согласовано
н1232у	н1233у	3.51	-	Согласовано
н1233у	н1234у	3.39	-	Согласовано
н1234у	н1235у	7.80	-	Согласовано
н1235у	н1236у	15.97	-	Согласовано
н1236у	н1237у	13.89	-	Согласовано
н1237у	н1238у	40.20	-	Согласовано

н1238у	н1239у	11.09	-	Согласовано
н1239у	н1240у	2.88	-	Согласовано
н1240у	н1241у	3.76	-	Согласовано
н1241у	н1242у	11.43	-	Согласовано
н1242у	н1224у	4.01	-	Согласовано

3. Сведения о характеристиках уточняемого земельного участка с кадастровым номером 04:05:070102:654 :

N п/п	Наименование характеристики земельного участка	Значение характеристики
1	2	3
1.	Адрес земельного участка	
1.1.	Сведения о местоположении земельного участка (при отсутствии адреса) в структурированном в соответствии с федеральной информационной адресной системой виде	Респ. Алтай, р-н Чемальский, с. Чемал, ул. Партизанская, дом 13
1.2.	Дополнительные сведения о местоположении земельного участка	-
2.	Площадь земельного участка ± величина погрешности определения (вычисления) площади (Р ± ∆Р), $м^2$	1914 ± 15 кв.м
3.	Формула, примененная для вычисления предельной погрешности определения площади земельного участка, с подставленными значениями и итоговые (вычисленные) значения (∆Р), $м^2$	ΔР = 3,5 * 0.10000 * √1914 = 15
4.	Площадь земельного участка согласно сведениям Единого государственного реестра недвижимости (Ркад), $м^2$	1900
5.	Оценка расхождения Р и Ркад (Р - Ркад), $м^2$	14
6.	Предельные минимальный и максимальный размеры земельного участка (Рмин и Рмакс), $м^2$	750 1200
7.	Вид (виды) разрешенного использования	-
7.1.	Дополнительные сведения об использовании земельного участка	Для ведения личного подсобного хозяйства
8.	Кадастровый или иной государственный учетный номер (инвентарный) здания, сооружения, объекта незавершенного строительства, расположенного на земельном участке	-
9.	Сведения о земельных участках (землях общего пользования, территории общего пользования), посредством которых обеспечивается доступ	Земли общего пользования
10.	Иные сведения	-

4. Пояснения к сведениям об уточняемом земельном участке с кадастровым номером 04:05:070102:654:

1.	

1. Сведения о характерных точках границ уточняемого земельного участка с кадастровым

номером 04:05:070102:660 :

Система координат МСК-04, зона 1 **Зона N** 1

Обозначение характерных точек границ	Координаты, м				Метод определения координат	Формулы, примененные для расчета средней квадратической погрешности определения координат характерных точек (M_t), с подставленными в такие формулы значениями и итоговые (вычисленные) значения Mt, м	Описание закрепления точки
	содержатся в Едином государственном реестре недвижимости		определены в результате выполнения комплексных кадастровых работ				
	X	Y	X	Y			
1	2	3	4	5	6	7	8
внешний контур							
н1418у	-	-	586268.34	1337036.07	Метод спутниковых геодезических измерений (определений)	0.1	Закрепление отсутствует
н1419у	-	-	586279.89	1337066.93	Метод спутниковых геодезических измерений (определений)	0.1	Закрепление отсутствует
н1420у	-	-	586237.90	1337083.86	Метод спутниковых геодезических измерений (определений)	0.1	Закрепление отсутствует
н1421у	-	-	586225.91	1337053.63	Метод спутниковых геодезических измерений (определений)	0.1	Закрепление отсутствует
н1418у	-	-	586268.	133703	Метод	0.1	Закрепление

			34	6.07	спутниковых геодезических измерений (определений)		отсутствует

2. Сведения о частях границ уточняемого земельного участка с кадастровым номером 04:05:070102:660:

Обозначение части границ		Горизонтальное проложение (S), м	Описание прохождения части границ	Сведения о согласовании местоположения границ (согласовано/спорное)
от т.	до т.			
1	2	3	4	5
н1418у	н1419у	32.95	-	Согласовано
н1419у	н1420у	45.27	-	Согласовано
н1420у	н1421у	32.52	-	Согласовано
н1421у	н1418у	45.92	-	Согласовано

3. Сведения о характеристиках уточняемого земельного участка с кадастровым номером 04:05:070102:660 :

N п/п	Наименование характеристики земельного участка	Значение характеристики
1	2	3
1.	Адрес земельного участка	
1.1.	Сведения о местоположении земельного участка (при отсутствии адреса) в структурированном в соответствии с федеральной информационной адресной системой виде	Республика Алтай, р-н Чемальский, с. Чемал, ул. Чорос-Гуркина, дом 44
1.2.	Дополнительные сведения о местоположении земельного участка	-
2.	Площадь земельного участка ± величина погрешности определения (вычисления) площади (Р ± ∆Р), $м^2$	1492 ± 14 кв.м
3.	Формула, примененная для вычисления предельной погрешности определения площади земельного участка, с подставленными значениями и итоговые (вычисленные) значения (∆Р), $м^2$	ΔР = 3,5 * 0.10000 * √1492 = 14
4.	Площадь земельного участка согласно сведениям Единого государственного реестра недвижимости (Ркад), $м^2$	1510
5.	Оценка расхождения Р и Ркад (Р - Ркад), $м^2$	-18
6.	Предельные минимальный и максимальный размеры земельного участка (Рмин и Рмакс), $м^2$	750 1200
7.	Вид (виды) разрешенного использования	-
7.1.	Дополнительные сведения об использовании земельного участка	Для ведения личного подсобного хозяйства

8.	Кадастровый или иной государственный учетный номер (инвентарный) здания, сооружения, объекта незавершенного строительства, расположенного на земельном участке	-
9.	Сведения о земельных участках (землях общего пользования, территории общего пользования), посредством которых обеспечивается доступ	Земли общего пользования
10.	Иные сведения	-

4. Пояснения к сведениям об уточняемом земельном участке с кадастровым номером 04:05:070102:660:

1.	

1. Сведения о характерных точках границ уточняемого земельного участка с кадастровым номером 04:05:070102:661 :

Система координат МСК-04, зона 1 **Зона N** 1

Обозначение характерных точек границ	Координаты, м				Метод определения координат	Формулы, примененные для расчета средней квадратической погрешности определения координат характерных точек (M_t), с подставленными в такие формулы значениями и итоговые (вычисленные) значения Mt, м	Описание закрепления точки
	содержатся в Едином государственном реестре недвижимости		определены в результате выполнения комплексных кадастровых работ				
	X	Y	X	Y			
1	2	3	4	5	6	7	8
внешний контур							
н532у	-	-	585611.79	1337258.60	Метод спутниковых геодезических измерений (определений)	0.1	Закрепление отсутствует
н533у	-	-	585612.80	1337263.36	Метод спутниковых геодезических измерений (определений)	0.1	Закрепление отсутствует
н534у	-	-	585616.21	1337271.66	Метод спутниковых геодезиче	0.1	Закрепление отсутствует

					ских измерений (определений)		
н535у	-	-	585624.37	1337291.57	Метод спутниковых геодезических измерений (определений)	0.1	Закрепление отсутствует
н536у	-	-	585589.12	1337306.62	Метод спутниковых геодезических измерений (определений)	0.1	Закрепление отсутствует
н537у	-	-	585576.16	1337275.02	Метод спутниковых геодезических измерений (определений)	0.1	Закрепление отсутствует
н538у	-	-	585576.08	1337273.13	Метод спутниковых геодезических измерений (определений)	0.1	Закрепление отсутствует
н539у	-	-	585599.34	1337263.19	Метод спутниковых геодезических измерений (определений)	0.1	Закрепление отсутствует
н540у	-	-	585611.48	1337258.00	Метод спутниковых геодезических измерений (определений)	0.1	Закрепление отсутствует
н532у	-	-	585611.79	1337258.60	Метод спутников	0.1	Закрепление отсутствует

					ых геодезиче ских измерений (определе ний)		

2. Сведения о частях границ уточняемого земельного участка с кадастровым номером 04:05:070102:661:

Обозначение части границ		Горизонтальное проложение (S), м	Описание прохождения части границ	Сведения о согласовании местоположения границ (согласовано/спорное)
от т.	до т.			
1	2	3	4	5
н532у	н533у	4.87	-	Согласовано
н533у	н534у	8.97	-	Согласовано
н534у	н535у	21.52	-	Согласовано
н535у	н536у	38.33	-	Согласовано
н536у	н537у	34.15	-	Согласовано
н537у	н538у	1.89	-	Согласовано
н538у	н539у	25.29	-	Согласовано
н539у	н540у	13.20	-	Согласовано
н540у	н532у	0.68	-	Согласовано

3. Сведения о характеристиках уточняемого земельного участка с кадастровым номером 04:05:070102:661 :

N п/п	Наименование характеристики земельного участка	Значение характеристики
1	2	3
1.	Адрес земельного участка	
1.1.	Сведения о местоположении земельного участка (при отсутствии адреса) в структурированном в соответствии с федеральной информационной адресной системой виде	Респуюлика Алтай, р-н Чемальский, с. Чемал, ул. Чорос-Гуркина, дом 11
1.2.	Дополнительные сведения о местоположении земельного участка	-
2.	Площадь земельного участка ± величина погрешности определения (вычисления) площади (Р ± ∆Р), $м^2$	1379 ± 13 кв.м
3.	Формула, примененная для вычисления предельной погрешности определения площади земельного участка, с подставленными значениями и итоговые (вычисленные) значения (∆Р), $м^2$	∆Р = 3,5 * 0.10000 * √1379 = 13
4.	Площадь земельного участка согласно сведениям Единого государственного реестра недвижимости (Ркад), $м^2$	1381

5.	Оценка расхождения Р и Ркад (Р - Ркад), м^2	-2
6.	Предельные минимальный и максимальный размеры земельного участка (Рмин и Рмакс), м^2	750 1200
7.	Вид (виды) разрешенного использования	-
7.1.	Дополнительные сведения об использовании земельного участка	Для ведения личного подсобного хозяйства
8.	Кадастровый или иной государственный учетный номер (инвентарный) здания, сооружения, объекта незавершенного строительства, расположенного на земельном участке	-
9.	Сведения о земельных участках (землях общего пользования, территории общего пользования), посредством которых обеспечивается доступ	Земли общего пользования
10.	Иные сведения	-

4. Пояснения к сведениям об уточняемом земельном участке с кадастровым номером 04:05:070102:661:

1.	

1. Сведения о характерных точках границ уточняемого земельного участка с кадастровым номером 04:05:070102:665 :

Система координат МСК-04, зона 1 **Зона N** 1

Обозначение характерных точек границ	Координаты, м				Метод определения координат	Формулы, примененные для расчета средней квадратической погрешности определения координат характерных точек (M_t), с подставленными в такие формулы значениями и итоговые (вычисленные) значения Mt, м	Описание закрепления точки
	содержатся в Едином государственном реестре недвижимости		определены в результате выполнения комплексных кадастровых работ				
	X	Y	X	Y			
1	2	3	4	5	6	7	8
внешний контур							
н1841у	-	-	585701.00	1337374.41	Метод спутниковых геодезических измерений (определений)	0.1	Закрепление отсутствует
н1842у	-	-	585722.62	1337427.21	Метод спутниковых	0.1	Закрепление отсутствует

					геодезических измерений (определений)		
н1843у	-	-	585697.49	1337439.09	Метод спутниковых геодезических измерений (определений)	0.1	Закрепление отсутствует
н1844у	-	-	585674.89	1337385.92	Метод спутниковых геодезических измерений (определений)	0.1	Закрепление отсутствует
н1841у	-	-	585701.00	1337374.41	Метод спутниковых геодезических измерений (определений)	0.1	Закрепление отсутствует

2. Сведения о частях границ уточняемого земельного участка с кадастровым номером 04:05:070102:665:

Обозначение части границ		Горизонтальное проложение (S), м	Описание прохождения части границ	Сведения о согласовании местоположения границ (согласовано/спорное)
от т.	до т.			
1	2	3	4	5
н1841у	н1842у	57.05	-	Согласовано
н1842у	н1843у	27.80	-	Согласовано
н1843у	н1844у	57.77	-	Согласовано
н1844у	н1841у	28.53	-	Согласовано

3. Сведения о характеристиках уточняемого земельного участка с кадастровым номером 04:05:070102:665 :

N п/п	Наименование характеристики земельного участка	Значение характеристики
1	2	3
1.	Адрес земельного участка	

1.1.	Сведения о местоположении земельного участка (при отсутствии адреса) в структурированном в соответствии с федеральной информационной адресной системой виде	Респ. Алтай, р-н Чемальский, с. Чемал, ул. Восточная, дом 22
1.2.	Дополнительные сведения о местоположении земельного участка	-
2.	Площадь земельного участка ± величина погрешности определения (вычисления) площади (Р ± ∆Р), $м^2$	1616 ± 14 кв.м
3.	Формула, примененная для вычисления предельной погрешности определения площади земельного участка, с подставленными значениями и итоговые (вычисленные) значения (∆Р), $м^2$	∆Р = 3,5 * 0.10000 * √1616 = 14
4.	Площадь земельного участка согласно сведениям Единого государственного реестра недвижимости (Ркад), $м^2$	1513
5.	Оценка расхождения Р и Ркад (Р - Ркад), $м^2$	103
6.	Предельные минимальный и максимальный размеры земельного участка (Рмин и Рмакс), $м^2$	750 1200
7.	Вид (виды) разрешенного использования	-
7.1.	Дополнительные сведения об использовании земельного участка	Для ведения личного подсобного хозяйства
8.	Кадастровый или иной государственный учетный номер (инвентарный) здания, сооружения, объекта незавершенного строительства, расположенного на земельном участке	-
9.	Сведения о земельных участках (землях общего пользования, территории общего пользования), посредством которых обеспечивается доступ	Земли общего пользования
10.	Иные сведения	-

4. Пояснения к сведениям об уточняемом земельном участке с кадастровым номером 04:05:070102:665:

1.	

1. Сведения о характерных точках границ уточняемого земельного участка с кадастровым номером 04:05:070102:668 :

Система координат МСК-04, зона 1 **Зона N** 1

Обозначение характерных точек границ	Координаты, м				Метод определения координат	Формулы, примененные для расчета средней квадратической погрешности определения координат характерных точек (M_t), с подставленными в такие формулы значениями и итоговые (вычисленные) значения Mt, м	Описание закрепления точки
	содержатся в Едином государственном реестре недвижимости		определены в результате выполнения комплексных кадастровых работ				
	X	Y	X	Y			

1	2	3	4	5	6	7	8
внешний контур							
н840у	-	-	583210.61	1338541.67	Метод спутниковых геодезических измерений (определений)	0.1	Закрепление отсутствует
н841у	-	-	583212.93	1338555.84	Метод спутниковых геодезических измерений (определений)	0.1	Закрепление отсутствует
н842у	-	-	583213.50	1338558.66	Метод спутниковых геодезических измерений (определений)	0.1	Закрепление отсутствует
н843у	-	-	583210.32	1338560.57	Метод спутниковых геодезических измерений (определений)	0.1	Закрепление отсутствует
н844у	-	-	583210.53	1338565.26	Метод спутниковых геодезических измерений (определений)	0.1	Закрепление отсутствует
н845у	-	-	583198.54	1338565.77	Метод спутниковых геодезических измерений (определений)	0.1	Закрепление отсутствует
н846у	-	-	583186.09	1338565.43	Метод спутниковых	0.1	Закрепление отсутствует

					геодезических измерений (определений)		
н847у	-	-	583179.71	1338564.03	Метод спутниковых геодезических измерений (определений)	0.1	Закрепление отсутствует
н848у	-	-	583177.82	1338541.59	Метод спутниковых геодезических измерений (определений)	0.1	Закрепление отсутствует
н849у	-	-	583184.02	1338541.09	Метод спутниковых геодезических измерений (определений)	0.1	Закрепление отсутствует
н850у	-	-	583184.50	1338543.75	Метод спутниковых геодезических измерений (определений)	0.1	Закрепление отсутствует
н851у	-	-	583196.04	1338542.80	Метод спутниковых геодезических измерений (определений)	0.1	Закрепление отсутствует
н852у	-	-	583206.15	1338541.95	Метод спутниковых геодезических измерений (определений)	0.1	Закрепление отсутствует
н840у	-	-	583210.	133854	Метод	0.1	Закрепление

			61	1.67	спутниковых геодезических измерений (определений)		отсутствует

2. Сведения о частях границ уточняемого земельного участка с кадастровым номером 04:05:070102:668:

Обозначение части границ		Горизонтальное проложение (S), м	Описание прохождения части границ	Сведения о согласовании местоположения границ (согласовано/спорное)
от т.	до т.			
1	2	3	4	5
н840у	н841у	14.36	-	Согласовано
н841у	н842у	2.88	-	Согласовано
н842у	н843у	3.71	-	Согласовано
н843у	н844у	4.69	-	Согласовано
н844у	н845у	12.00	-	Согласовано
н845у	н846у	12.45	-	Согласовано
н846у	н847у	6.53	-	Согласовано
н847у	н848у	22.52	-	Согласовано
н848у	н849у	6.22	-	Согласовано
н849у	н850у	2.70	-	Согласовано
н850у	н851у	11.58	-	Согласовано
н851у	н852у	10.15	-	Согласовано
н852у	н840у	4.47	-	Согласовано

3. Сведения о характеристиках уточняемого земельного участка с кадастровым номером 04:05:070102:668 :

N п/п	Наименование характеристики земельного участка	Значение характеристики
1	2	3
1.	Адрес земельного участка	
1.1.	Сведения о местоположении земельного участка (при отсутствии адреса) в структурированном в соответствии с федеральной информационной адресной системой виде	Респ. Алтай, р-н Чемальский, с. Чемал, ул. Курортная, дом 4, кв 2
1.2.	Дополнительные сведения о местоположении земельного участка	-
2.	Площадь земельного участка ± величина погрешности	755 ± 10 кв.м

	определения (вычисления) площади (Р ± ∆Р), $м^2$	
3.	Формула, примененная для вычисления предельной погрешности определения площади земельного участка, с подставленными значениями и итоговые (вычисленные) значения (∆Р), $м^2$	ΔР = 3,5 * 0.10000 * √755 = 10
4.	Площадь земельного участка согласно сведениям Единого государственного реестра недвижимости (Ркад), $м^2$	628
5.	Оценка расхождения Р и Ркад (Р - Ркад), $м^2$	127
6.	Предельные минимальный и максимальный размеры земельного участка (Рмин и Рмакс), $м^2$	750 1200
7.	Вид (виды) разрешенного использования	-
7.1.	Дополнительные сведения об использовании земельного участка	Для ведения личного подсобного хозяйства
8.	Кадастровый или иной государственный учетный номер (инвентарный) здания, сооружения, объекта незавершенного строительства, расположенного на земельном участке	-
9.	Сведения о земельных участках (землях общего пользования, территории общего пользования), посредством которых обеспечивается доступ	Земли общего пользования
10.	Иные сведения	-

4. Пояснения к сведениям об уточняемом земельном участке с кадастровым номером 04:05:070102:668:

1.	

1. Сведения о характерных точках границ уточняемого земельного участка с кадастровым номером 04:05:070102:673 :

Система координат МСК-04, зона 1 **Зона N** 1

Обозначение характерных точек границ	Координаты, м				Метод определения координат	Формулы, примененные для расчета средней квадратической погрешности определения координат характерных точек (M_t), с подставленными в такие формулы значениями и итоговые (вычисленные) значения Mt, м	Описание закрепления точки
	содержатся в Едином государственном реестре недвижимости		определены в результате выполнения комплексных кадастровых работ				
	X	Y	X	Y			
1	2	3	4	5	6	7	8
внешний контур							
н890у	-	-	583123.21	1339056.45	Метод спутниковых	0.1	Закрепление отсутствует

					геодезических измерений (определений)		
н891у	-	-	583125.80	1339061.66	Метод спутниковых геодезических измерений (определений)	0.1	Закрепление отсутствует
н892у	-	-	583123.05	1339064.23	Метод спутниковых геодезических измерений (определений)	0.1	Закрепление отсутствует
н893у	-	-	583104.66	1339070.26	Метод спутниковых геодезических измерений (определений)	0.1	Закрепление отсутствует
н894у	-	-	583105.19	1339072.04	Метод спутниковых геодезических измерений (определений)	0.1	Закрепление отсутствует
н895у	-	-	583092.31	1339076.40	Метод спутниковых геодезических измерений (определений)	0.1	Закрепление отсутствует
н896у	-	-	583092.76	1339077.25	Метод спутниковых геодезических измерений (определений)	0.1	Закрепление отсутствует
н897у	-	-	583087.	133907	Метод	0.1	Закрепление

			30	9.64	спутниковых геодезических измерений (определений)		отсутствует
н898у	-	-	583092.52	1339089.81	Метод спутниковых геодезических измерений (определений)	0.1	Закрепление отсутствует
н899у	-	-	583080.33	1339097.60	Метод спутниковых геодезических измерений (определений)	0.1	Закрепление отсутствует
н900у	-	-	583073.20	1339100.51	Метод спутниковых геодезических измерений (определений)	0.1	Закрепление отсутствует
н901у	-	-	583058.04	1339074.96	Метод спутниковых геодезических измерений (определений)	0.1	Закрепление отсутствует
н902у	-	-	583074.20	1339068.14	Метод спутниковых геодезических измерений (определений)	0.1	Закрепление отсутствует
н903у	-	-	583086.93	1339063.65	Метод спутниковых геодезических измерений (определений)	0.1	Закрепление отсутствует

н904у	-	-	583116.22	1339055.22	Метод спутниковых геодезических измерений (определений)	0.1	Закрепление отсутствует
н905у	-	-	583119.86	1339055.10	Метод спутниковых геодезических измерений (определений)	0.1	Закрепление отсутствует
н890у	-	-	583123.21	1339056.45	Метод спутниковых геодезических измерений (определений)	0.1	Закрепление отсутствует

2. Сведения о частях границ уточняемого земельного участка с кадастровым номером 04:05:070102:673:

Обозначение части границ		Горизонтальное проложение (S), м	Описание прохождения части границ	Сведения о согласовании местоположения границ (согласовано/спорное)
от т.	до т.			
1	2	3	4	5
н890у	н891у	5.82	-	Согласовано
н891у	н892у	3.76	-	Согласовано
н892у	н893у	19.35	-	Согласовано
н893у	н894у	1.86	-	Согласовано
н894у	н895у	13.60	-	Согласовано
н895у	н896у	0.96	-	Согласовано
н896у	н897у	5.96	-	Согласовано
н897у	н898у	11.43	-	Согласовано
н898у	н899у	14.47	-	Согласовано
н899у	н900у	7.70	-	Согласовано
н900у	н901у	29.71	-	Согласовано
н901у	н902у	17.54	-	Согласовано
н902у	н903у	13.50	-	Согласовано

н903у	н904у	30.48	-	Согласовано
н904у	н905у	3.64	-	Согласовано
н905у	н890у	3.61	-	Согласовано

3. Сведения о характеристиках уточняемого земельного участка с кадастровым номером 04:05:070102:673 :

N п/п	Наименование характеристики земельного участка	Значение характеристики
1	2	3
1.	Адрес земельного участка	
1.1.	Сведения о местоположении земельного участка (при отсутствии адреса) в структурированном в соответствии с федеральной информационной адресной системой виде	Республика Алтай, Чемальский район, с Чемал, ул Уожанская, д 34, кв 1
1.2.	Дополнительные сведения о местоположении земельного участка	-
2.	Площадь земельного участка ± величина погрешности определения (вычисления) площади (Р ± ∆Р), $м^2$	1182 ± 12 кв.м
3.	Формула, примененная для вычисления предельной погрешности определения площади земельного участка, с подставленными значениями и итоговые (вычисленные) значения (∆Р), $м^2$	∆Р = 3,5 * 0.10000 * √1182 = 12
4.	Площадь земельного участка согласно сведениям Единого государственного реестра недвижимости (Ркад), $м^2$	1261
5.	Оценка расхождения Р и Ркад (Р - Ркад), $м^2$	-79
6.	Предельные минимальный и максимальный размеры земельного участка (Рмин и Рмакс), $м^2$	750 1200
7.	Вид (виды) разрешенного использования	-
7.1.	Дополнительные сведения об использовании земельного участка	Для ведения личного подсобного хозяйства
8.	Кадастровый или иной государственный учетный номер (инвентарный) здания, сооружения, объекта незавершенного строительства, расположенного на земельном участке	-
9.	Сведения о земельных участках (землях общего пользования, территории общего пользования), посредством которых обеспечивается доступ	Земли общего пользования
10.	Иные сведения	-

4. Пояснения к сведениям об уточняемом земельном участке с кадастровым номером 04:05:070102:673:

1.	

1. Сведения о характерных точках границ уточняемого земельного участка с кадастровым номером 04:05:070102:678 :

Система координат МСК-04, зона 1 **Зона N** 1

Обозначение характерных точек границ	Координаты, м				Метод определения координат	Формулы, примененные для расчета средней квадратической погрешности определения координат характерных точек (M_t), с подставленными в такие формулы значениями и итоговые (вычисленные) значения Mt, м	Описание закрепления точки
	содержатся в Едином государственном реестре недвижимости		определены в результате выполнения комплексных кадастровых работ				
	X	Y	X	Y			
1	2	3	4	5	6	7	8
внешний контур							
н1325у	-	-	584801.51	1337227.30	Метод спутниковых геодезических измерений (определений)	0.1	Закрепление отсутствует
н1326у	-	-	584809.35	1337247.23	Метод спутниковых геодезических измерений (определений)	0.1	Закрепление отсутствует
н1327у	-	-	584818.38	1337253.45	Метод спутниковых геодезических измерений (определений)	0.1	Закрепление отсутствует
н1328у	-	-	584816.53	1337270.34	Метод спутниковых геодезических измерений (определений)	0.1	Закрепление отсутствует
н1329у	-	-	584787.81	1337249.64	Метод спутниковых геодезических	0.1	Закрепление отсутствует

					измерений (определений)		
н1330у	-	-	584772.43	1337237.63	Метод спутниковых геодезических измерений (определений)	0.1	Закрепление отсутствует
н1331у	-	-	584787.65	1337222.56	Метод спутниковых геодезических измерений (определений)	0.1	Закрепление отсутствует
н1332у	-	-	584798.82	1337230.55	Метод спутниковых геодезических измерений (определений)	0.1	Закрепление отсутствует
н1325у	-	-	584801.51	1337227.30	Метод спутниковых геодезических измерений (определений)	0.1	Закрепление отсутствует

2. Сведения о частях границ уточняемого земельного участка с кадастровым номером 04:05:070102:678:

Обозначение части границ		Горизонтальное проложение (S), м	Описание прохождения части границ	Сведения о согласовании местоположения границ (согласовано/спорное)
от т.	до т.			
1	2	3	4	5
н1325у	н1326у	21.42	-	Согласовано
н1326у	н1327у	10.96	-	Согласовано
н1327у	н1328у	16.99	-	Согласовано
н1328у	н1329у	35.40	-	Согласовано
н1329у	н1330у	19.51	-	Согласовано
н1330у	н1331у	21.42	-	Согласовано

н1331у	н1332у	13.73	-	Согласовано
н1332у	н1325у	4.22	-	Согласовано

3. Сведения о характеристиках уточняемого земельного участка с кадастровым номером 04:05:070102:678 :

N п/п	Наименование характеристики земельного участка	Значение характеристики
1	2	3
1.	Адрес земельного участка	
1.1.	Сведения о местоположении земельного участка (при отсутствии адреса) в структурированном в соответствии с федеральной информационной адресной системой виде	Республика Алтай, Чемальский район, с Чемал, ул Пчелкина, д 61
1.2.	Дополнительные сведения о местоположении земельного участка	-
2.	Площадь земельного участка ± величина погрешности определения (вычисления) площади (Р ± ∆Р), $м^2$	929 ± 11 кв.м
3.	Формула, примененная для вычисления предельной погрешности определения площади земельного участка, с подставленными значениями и итоговые (вычисленные) значения (∆Р), $м^2$	ΔР = 3,5 * 0.10000 * √929 = 11
4.	Площадь земельного участка согласно сведениям Единого государственного реестра недвижимости (Ркад), $м^2$	1085
5.	Оценка расхождения Р и Ркад (Р - Ркад), $м^2$	-156
6.	Предельные минимальный и максимальный размеры земельного участка (Рмин и Рмакс), $м^2$	750 1200
7.	Вид (виды) разрешенного использования	-
7.1.	Дополнительные сведения об использовании земельного участка	Для ведения личного подсобного хозяйства
8.	Кадастровый или иной государственный учетный номер (инвентарный) здания, сооружения, объекта незавершенного строительства, расположенного на земельном участке	-
9.	Сведения о земельных участках (землях общего пользования, территории общего пользования), посредством которых обеспечивается доступ	Земли общего пользования
10.	Иные сведения	-

4. Пояснения к сведениям об уточняемом земельном участке с кадастровым номером 04:05:070102:678:

1.	

1. Сведения о характерных точках границ уточняемого земельного участка с кадастровым номером 04:05:070102:680 :

Система координат МСК-04, зона 1 **Зона N** 1

Обозначен	Координаты, м	Метод	Формулы,	Описание зак

ие характерных точек границ	содержатся в Едином государственном реестре недвижимости		определены в результате выполнения комплексных кадастровых работ		определения координат	примененные для расчета средней квадратической погрешности определения координат характерных точек (M_t), с подставленными в такие формулы значениями и итоговые (вычисленные) значения Mt, м	реп ления точки
	X	Y	X	Y			
1	2	3	4	5	6	7	8
внешний контур							
н132у	-	-	584383.32	1337866.49	Метод спутниковых геодезических измерений (определений)	0.1	Закрепление отсутствует
н133у	-	-	584388.71	1337869.48	Метод спутниковых геодезических измерений (определений)	0.1	Закрепление отсутствует
н134у	-	-	584386.91	1337873.82	Метод спутниковых геодезических измерений (определений)	0.1	Закрепление отсутствует
н135у	-	-	584381.04	1337887.94	Метод спутниковых геодезических измерений (определений)	0.1	Закрепление отсутствует
н136у	-	-	584378.62	1337896.10	Метод спутниковых геодезических измерений	0.1	Закрепление отсутствует

					(определений)		
н137у	-	-	584373.83	1337897.74	Метод спутниковых геодезических измерений (определений)	0.1	Закрепление отсутствует
н138у	-	-	584367.07	1337895.37	Метод спутниковых геодезических измерений (определений)	0.1	Закрепление отсутствует
н139у	-	-	584364.65	1337894.60	Метод спутниковых геодезических измерений (определений)	0.1	Закрепление отсутствует
н140у	-	-	584359.76	1337894.29	Метод спутниковых геодезических измерений (определений)	0.1	Закрепление отсутствует
н141у	-	-	584347.56	1337888.10	Метод спутниковых геодезических измерений (определений)	0.1	Закрепление отсутствует
н142у	-	-	584346.72	1337884.84	Метод спутниковых геодезических измерений (определений)	0.1	Закрепление отсутствует
н143у	-	-	584346.85	1337884.57	Метод спутниковых геодезиче	0.1	Закрепление отсутствует

					ских измерений (определений)		
н144у	-	-	584361.35	1337858.54	Метод спутниковых геодезических измерений (определений)	0.1	Закрепление отсутствует
н145у	-	-	584362.31	1337856.76	Метод спутниковых геодезических измерений (определений)	0.1	Закрепление отсутствует
н146у	-	-	584363.19	1337855.34	Метод спутниковых геодезических измерений (определений)	0.1	Закрепление отсутствует
н132у	-	-	584383.32	1337866.49	Метод спутниковых геодезических измерений (определений)	0.1	Закрепление отсутствует

2. Сведения о частях границ уточняемого земельного участка с кадастровым номером 04:05:070102:680:

Обозначение части границ		Горизонтальное проложение (S), м	Описание прохождения части границ	Сведения о согласовании местоположения границ (согласовано/спорное)
от т.	до т.			
1	2	3	4	5
н132у	н133у	6.16	-	Согласовано
н133у	н134у	4.70	-	Согласовано
н134у	н135у	15.29	-	Согласовано
н135у	н136у	8.51	-	Согласовано
н136у	н137у	5.06	-	Согласовано

н137у	н138у	7.16	-	Согласовано
н138у	н139у	2.54	-	Согласовано
н139у	н140у	4.90	-	Согласовано
н140у	н141у	13.68	-	Согласовано
н141у	н142у	3.37	-	Согласовано
н142у	н143у	0.30	-	Согласовано
н143у	н144у	29.80	-	Согласовано
н144у	н145у	2.02	-	Согласовано
н145у	н146у	1.67	-	Согласовано
н146у	н132у	23.01	-	Согласовано

3. Сведения о характеристиках уточняемого земельного участка с кадастровым номером 04:05:070102:680 :

N п/п	Наименование характеристики земельного участка	Значение характеристики
1	2	3
1.	Адрес земельного участка	
1.1.	Сведения о местоположении земельного участка (при отсутствии адреса) в структурированном в соответствии с федеральной информационной адресной системой виде	Респ. Алтай, р-н Чемальский, с. Чемал, ул. Луговая, дом 1
1.2.	Дополнительные сведения о местоположении земельного участка	-
2.	Площадь земельного участка ± величина погрешности определения (вычисления) площади (Р ± ∆Р), $м^2$	1074 ± 11 кв.м
3.	Формула, примененная для вычисления предельной погрешности определения площади земельного участка, с подставленными значениями и итоговые (вычисленные) значения (∆Р), $м^2$	∆Р = 3,5 * 0.10000 * √1074 = 11
4.	Площадь земельного участка согласно сведениям Единого государственного реестра недвижимости (Ркад), $м^2$	1003
5.	Оценка расхождения Р и Ркад (Р - Ркад), $м^2$	71
6.	Предельные минимальный и максимальный размеры земельного участка (Рмин и Рмакс), $м^2$	750 1200
7.	Вид (виды) разрешенного использования	-
7.1.	Дополнительные сведения об использовании земельного участка	Для ведения личного подсобного хозяйства
8.	Кадастровый или иной государственный учетный номер (инвентарный) здания, сооружения, объекта незавершенного строительства, расположенного на земельном участке	-
9.	Сведения о земельных участках (землях общего пользования, территории общего пользования), посредством которых обеспечивается доступ	Земли общего пользования

10.	Иные сведения	-

4. Пояснения к сведениям об уточняемом земельном участке с кадастровым номером 04:05:070102:680:

1.	

1. Сведения о характерных точках границ уточняемого земельного участка с кадастровым номером 04:05:070102:685 :

Система координат МСК-04, зона 1 **Зона N** 1

Обозначение характерных точек границ	Координаты, м				Метод определения координат	Формулы, примененные для расчета средней квадратической погрешности определения координат характерных точек (M_t), с подставленными в такие формулы значениями и итоговые (вычисленные) значения Mt, м	Описание закрепления точки
	содержатся в Едином государственном реестре недвижимости		определены в результате выполнения комплексных кадастровых работ				
	X	Y	X	Y			
1	2	3	4	5	6	7	8
внешний контур							
н348у	-	-	584832.12	1337567.48	Метод спутниковых геодезических измерений (определений)	0.1	Закрепление отсутствует
н349у	-	-	584837.77	1337571.53	Метод спутниковых геодезических измерений (определений)	0.1	Закрепление отсутствует
н350у	-	-	584834.91	1337575.66	Метод спутниковых геодезических измерений (определений)	0.1	Закрепление отсутствует
н351у	-	-	584822.22	1337589.38	Метод спутниковых	0.1	Закрепление отсутствует

					геодезических измерений (определений)		
н352у	-	-	584817.00	1337595.02	Метод спутниковых геодезических измерений (определений)	0.1	Закрепление отсутствует
н353у	-	-	584775.79	1337561.14	Метод спутниковых геодезических измерений (определений)	0.1	Закрепление отсутствует
н354у	-	-	584790.01	1337549.47	Метод спутниковых геодезических измерений (определений)	0.1	Закрепление отсутствует
н355у	-	-	584794.29	1337553.56	Метод спутниковых геодезических измерений (определений)	0.1	Закрепление отсутствует
н356у	-	-	584796.22	1337551.21	Метод спутниковых геодезических измерений (определений)	0.1	Закрепление отсутствует
н357у	-	-	584824.25	1337576.31	Метод спутниковых геодезических измерений (определений)	0.1	Закрепление отсутствует
н348у	-	-	584832.	133756	Метод	0.1	Закрепление

			12	7.48	спутниковых геодезических измерений (определений)		отсутствует

2. Сведения о частях границ уточняемого земельного участка с кадастровым номером 04:05:070102:685:

Обозначение части границ		Горизонтальное проложение (S), м	Описание прохождения части границ	Сведения о согласовании местоположения границ (согласовано/спорное)
от т.	до т.			
1	2	3	4	5
н348у	н349у	6.95	-	Согласовано
н349у	н350у	5.02	-	Согласовано
н350у	н351у	18.69	-	Согласовано
н351у	н352у	7.68	-	Согласовано
н352у	н353у	53.35	-	Согласовано
н353у	н354у	18.40	-	Согласовано
н354у	н355у	5.92	-	Согласовано
н355у	н356у	3.04	-	Согласовано
н356у	н357у	37.63	-	Согласовано
н357у	н348у	11.83	-	Согласовано

3. Сведения о характеристиках уточняемого земельного участка с кадастровым номером 04:05:070102:685 :

N п/п	Наименование характеристики земельного участка	Значение характеристики
1	2	3
1.	Адрес земельного участка	
1.1.	Сведения о местоположении земельного участка (при отсутствии адреса) в структурированном в соответствии с федеральной информационной адресной системой виде	Республика Алтай, Чемальский район, с. Чемал, ул. Дворникова, дом 33
1.2.	Дополнительные сведения о местоположении земельного участка	-
2.	Площадь земельного участка ± величина погрешности определения (вычисления) площади (Р ± ∆Р), $м^2$	1103 ± 12 кв.м
3.	Формула, примененная для вычисления предельной погрешности определения площади земельного участка, с подставленными значениями и итоговые (вычисленные) значения (∆Р), $м^2$	∆Р = 3,5 * 0.10000 * √1103 = 12

4.	Площадь земельного участка согласно сведениям Единого государственного реестра недвижимости (Ркад), $м^2$	964
5.	Оценка расхождения Р и Ркад (Р - Ркад), $м^2$	139
6.	Предельные минимальный и максимальный размеры земельного участка (Рмин и Рмакс), $м^2$	750 1200
7.	Вид (виды) разрешенного использования	-
7.1.	Дополнительные сведения об использовании земельного участка	Для ведения личного подсобного хозяйства
8.	Кадастровый или иной государственный учетный номер (инвентарный) здания, сооружения, объекта незавершенного строительства, расположенного на земельном участке	-
9.	Сведения о земельных участках (землях общего пользования, территории общего пользования), посредством которых обеспечивается доступ	Земли общего пользования
10.	Иные сведения	-

4. Пояснения к сведениям об уточняемом земельном участке с кадастровым номером 04:05:070102:685:

1.	

1. Сведения о характерных точках границ уточняемого земельного участка с кадастровым номером 04:05:070102:698 :

Система координат МСК-04, зона 1 **Зона N** 1

Обозначение характерных точек границ	Координаты, м				Метод определения координат	Формулы, примененные для расчета средней квадратической погрешности определения координат характерных точек (M_t), с подставленными в такие формулы значениями и итоговые (вычисленные) значения Mt, м	Описание закрепления точки
	содержатся в Едином государственном реестре недвижимости		определены в результате выполнения комплексных кадастровых работ				
	X	Y	X	Y			
1	2	3	4	5	6	7	8
внешний контур							
н1802у	-	-	586219.38	1337056.12	Метод спутниковых геодезических измерений (определений)	0.1	Закрепление отсутствует

н1803у	-	-	586231.10	1337087.04	Метод спутниковых геодезических измерений (определений)	0.1	Закрепление отсутствует
н1804у	-	-	586190.36	1337105.04	Метод спутниковых геодезических измерений (определений)	0.1	Закрепление отсутствует
н1805у	-	-	586178.64	1337072.86	Метод спутниковых геодезических измерений (определений)	0.1	Закрепление отсутствует
н1802у	-	-	586219.38	1337056.12	Метод спутниковых геодезических измерений (определений)	0.1	Закрепление отсутствует

2. Сведения о частях границ уточняемого земельного участка с кадастровым номером 04:05:070102:698:

Обозначение части границ		Горизонтальное проложение (S), м	Описание прохождения части границ	Сведения о согласовании местоположения границ (согласовано/спорное)
от т.	до т.			
1	2	3	4	5
н1802у	н1803у	33.07	-	Согласовано
н1803у	н1804у	44.54	-	Согласовано
н1804у	н1805у	34.25	-	Согласовано
н1805у	н1802у	44.05	-	Согласовано

3. Сведения о характеристиках уточняемого земельного участка с кадастровым номером 04:05:070102:698 :

N п/п	Наименование характеристики земельного участка	Значение характеристики
1	2	3

1.	Адрес земельного участка	
1.1.	Сведения о местоположении земельного участка (при отсутствии адреса) в структурированном в соответствии с федеральной информационной адресной системой виде	Республика Алтай, Чемальский район, с. Чемал, ул. Чорос-Гуркина, д. 42
1.2.	Дополнительные сведения о местоположении земельного участка	-
2.	Площадь земельного участка ± величина погрешности определения (вычисления) площади (Р ± ∆Р), $м^2$	1489 ± 14 кв.м
3.	Формула, примененная для вычисления предельной погрешности определения площади земельного участка, с подставленными значениями и итоговые (вычисленные) значения (∆Р), $м^2$	ΔР = 3,5 * 0.10000 * √1489 = 14
4.	Площадь земельного участка согласно сведениям Единого государственного реестра недвижимости (Ркад), $м^2$	1400
5.	Оценка расхождения Р и Ркад (Р - Ркад), $м^2$	89
6.	Предельные минимальный и максимальный размеры земельного участка (Рмин и Рмакс), $м^2$	- -
7.	Вид (виды) разрешенного использования	-
7.1.	Дополнительные сведения об использовании земельного участка	Для строительства индивидуального жилого дома
8.	Кадастровый или иной государственный учетный номер (инвентарный) здания, сооружения, объекта незавершенного строительства, расположенного на земельном участке	-
9.	Сведения о земельных участках (землях общего пользования, территории общего пользования), посредством которых обеспечивается доступ	Земли общего пользования
10.	Иные сведения	-

4. Пояснения к сведениям об уточняемом земельном участке с кадастровым номером 04:05:070102:698:

1.	

1. Сведения о характерных точках границ уточняемого земельного участка с кадастровым номером 04:05:070102:745 :

Система координат МСК-04, зона 1 **Зона N** 1

Обозначение характерных точек границ	Координаты, м				Метод определения координат	Формулы, примененные для расчета средней квадратической погрешности определения координат характерных точек (M_t), с подставленными в такие формулы значениями и	Описание закрепления точки
	содержатся в Едином государственном реестре недвижимости		определены в результате выполнения комплексных кадастровых работ				
	X	Y	X	Y			

						итоговые (вычисленные) значения Mt, м	
1	2	3	4	5	6	7	8
внешний контур							
н1694у	-	-	586204.00	1337016.84	Метод спутниковых геодезических измерений (определений)	0.1	Закрепление отсутствует
н1695у	-	-	586214.86	1337045.02	Метод спутниковых геодезических измерений (определений)	0.1	Закрепление отсутствует
н1696у	-	-	586174.17	1337061.31	Метод спутниковых геодезических измерений (определений)	0.1	Закрепление отсутствует
н1697у	-	-	586163.19	1337033.86	Метод спутниковых геодезических измерений (определений)	0.1	Закрепление отсутствует
н1694у	-	-	586204.00	1337016.84	Метод спутниковых геодезических измерений (определений)	0.1	Закрепление отсутствует

2. Сведения о частях границ уточняемого земельного участка с кадастровым номером 04:05:070102:745:

Обозначение части границ		Горизонтальное проложение (S), м	Описание прохождения части границ	Сведения о согласовании местоположения границ (согласовано/спорное)
от т.	до т.			

1	2	3	4	5
н1694у	н1695у	30.20	-	Согласовано
н1695у	н1696у	43.83	-	Согласовано
н1696у	н1697у	29.56	-	Согласовано
н1697у	н1694у	44.22	-	Согласовано

3. Сведения о характеристиках уточняемого земельного участка с кадастровым номером 04:05:070102:745 :

N п/п	Наименование характеристики земельного участка	Значение характеристики
1	2	3
1.	Адрес земельного участка	
1.1.	Сведения о местоположении земельного участка (при отсутствии адреса) в структурированном в соответствии с федеральной информационной адресной системой виде	Респ. Алтай, р-н Чемальский, с. Чемал, ул. Чорос-Гуркина, дом 37
1.2.	Дополнительные сведения о местоположении земельного участка	-
2.	Площадь земельного участка ± величина погрешности определения (вычисления) площади (Р ± ∆Р), $м^2$	1315 ± 13 кв.м
3.	Формула, примененная для вычисления предельной погрешности определения площади земельного участка, с подставленными значениями и итоговые (вычисленные) значения (∆Р), $м^2$	ΔР = 3,5 * 0.10000 * √1315 = 13
4.	Площадь земельного участка согласно сведениям Единого государственного реестра недвижимости (Ркад), $м^2$	1315
5.	Оценка расхождения Р и Ркад (Р - Ркад), $м^2$	0
6.	Предельные минимальный и максимальный размеры земельного участка (Рмин и Рмакс), $м^2$	750 1200
7.	Вид (виды) разрешенного использования	-
7.1.	Дополнительные сведения об использовании земельного участка	Для ведения личного подсобного хозяйства
8.	Кадастровый или иной государственный учетный номер (инвентарный) здания, сооружения, объекта незавершенного строительства, расположенного на земельном участке	-
9.	Сведения о земельных участках (землях общего пользования, территории общего пользования), посредством которых обеспечивается доступ	Земли общего пользования
10.	Иные сведения	-

4. Пояснения к сведениям об уточняемом земельном участке с кадастровым номером 04:05:070102:745:

1.	

1. Сведения о характерных точках границ уточняемого земельного участка с кадастровым

номером 04:05:070102:839 :

Система координат МСК-04, зона 1 **Зона N** 1

Обозначение характерных точек границ	Координаты, м				Метод определения координат	Формулы, примененные для расчета средней квадратической погрешности определения координат характерных точек (M_t), с подставленными в такие формулы значениями и итоговые (вычисленные) значения Mt, м	Описание закрепления точки
	содержатся в Едином государственном реестре недвижимости		определены в результате выполнения комплексных кадастровых работ				
	X	Y	X	Y			
1	2	3	4	5	6	7	8
внешний контур							
н1698у	-	-	585657.08	1337336.08	Метод спутниковых геодезических измерений (определений)	0.1	Закрепление отсутствует
н1699у	-	-	585671.98	1337375.79	Метод спутниковых геодезических измерений (определений)	0.1	Закрепление отсутствует
н1700у	-	-	585649.24	1337384.66	Метод спутниковых геодезических измерений (определений)	0.1	Закрепление отсутствует
н1701у	-	-	585632.81	1337345.93	Метод спутниковых геодезических измерений (определений)	0.1	Закрепление отсутствует
н1698у	-	-	585657.	133733	Метод	0.1	Закрепление

			08	6.08	спутниковых геодезических измерений (определений)		отсутствует

2. Сведения о частях границ уточняемого земельного участка с кадастровым номером 04:05:070102:839:

Обозначение части границ		Горизонтальное проложение (S), м	Описание прохождения части границ	Сведения о согласовании местоположения границ (согласовано/спорное)
от т.	до т.			
1	2	3	4	5
н1698у	н1699у	42.41	-	Согласовано
н1699у	н1700у	24.41	-	Согласовано
н1700у	н1701у	42.07	-	Согласовано
н1701у	н1698у	26.19	-	Согласовано

3. Сведения о характеристиках уточняемого земельного участка с кадастровым номером 04:05:070102:839 :

N п/п	Наименование характеристики земельного участка	Значение характеристики
1	2	3
1.	Адрес земельного участка	
1.1.	Сведения о местоположении земельного участка (при отсутствии адреса) в структурированном в соответствии с федеральной информационной адресной системой виде	Респ. Алтай, р-н Чемальский, с. Чемал, ул. Восточная, дом 13, кв. 2
1.2.	Дополнительные сведения о местоположении земельного участка	-
2.	Площадь земельного участка ± величина погрешности определения (вычисления) площади (Р ± ∆Р), $м^2$	1068 ± 11 кв.м
3.	Формула, примененная для вычисления предельной погрешности определения площади земельного участка, с подставленными значениями и итоговые (вычисленные) значения (∆Р), $м^2$	ΔР = 3,5 * 0.10000 * √1068 = 11
4.	Площадь земельного участка согласно сведениям Единого государственного реестра недвижимости (Ркад), $м^2$	1035
5.	Оценка расхождения Р и Ркад (Р - Ркад), $м^2$	33
6.	Предельные минимальный и максимальный размеры земельного участка (Рмин и Рмакс), $м^2$	750 1200
7.	Вид (виды) разрешенного использования	-
7.1.	Дополнительные сведения об использовании земельного участка	Для ведения личного подсобного хозяйства

8.	Кадастровый или иной государственный учетный номер (инвентарный) здания, сооружения, объекта незавершенного строительства, расположенного на земельном участке	-
9.	Сведения о земельных участках (землях общего пользования, территории общего пользования), посредством которых обеспечивается доступ	Земли общего пользования
10.	Иные сведения	-

4. Пояснения к сведениям об уточняемом земельном участке с кадастровым номером 04:05:070102:839:

1.	

1. Сведения о характерных точках границ уточняемого земельного участка с кадастровым номером 04:05:070102:840 :

Система координат МСК-04, зона 1 **Зона N** 1

Обозначение характерных точек границ	Координаты, м				Метод определения координат	Формулы, примененные для расчета средней квадратической погрешности определения координат характерных точек (M_t), с подставленными в такие формулы значениями и итоговые (вычисленные) значения Mt, м	Описание закрепления точки
	содержатся в Едином государственном реестре недвижимости		определены в результате выполнения комплексных кадастровых работ				
	X	Y	X	Y			
1	2	3	4	5	6	7	8
внешний контур							
н339у	-	-	584834.13	1337535.07	Метод спутниковых геодезических измерений (определений)	0.1	Закрепление отсутствует
н340у	-	-	584846.93	1337546.41	Метод спутниковых геодезических измерений (определений)	0.1	Закрепление отсутствует
н341у	-	-	584853.20	1337551.34	Метод спутниковых геодезиче	0.1	Закрепление отсутствует

					ских измерений (определений)		
н342у	-	-	584846.05	1337560.69	Метод спутниковых геодезических измерений (определений)	0.1	Закрепление отсутствует
н343у	-	-	584838.91	1337555.10	Метод спутниковых геодезических измерений (определений)	0.1	Закрепление отсутствует
н344у	-	-	584834.19	1337561.11	Метод спутниковых геодезических измерений (определений)	0.1	Закрепление отсутствует
н345у	-	-	584807.81	1337537.36	Метод спутниковых геодезических измерений (определений)	0.1	Закрепление отсутствует
н346у	-	-	584818.75	1337525.41	Метод спутниковых геодезических измерений (определений)	0.1	Закрепление отсутствует
н347у	-	-	584819.52	1337522.64	Метод спутниковых геодезических измерений (определений)	0.1	Закрепление отсутствует
н339у	-	-	584834.13	1337535.07	Метод спутников	0.1	Закрепление отсутствует

					ых геодезиче ских измерений (определе ний)		

2. Сведения о частях границ уточняемого земельного участка с кадастровым номером 04:05:070102:840:

Обозначение части границ		Горизонтальное проложение (S), м	Описание прохождения части границ	Сведения о согласовании местоположения границ (согласовано/спорное)
от т.	до т.			
1	2	3	4	5
н339у	н340у	17.10	-	Согласовано
н340у	н341у	7.98	-	Согласовано
н341у	н342у	11.77	-	Согласовано
н342у	н343у	9.07	-	Согласовано
н343у	н344у	7.64	-	Согласовано
н344у	н345у	35.50	-	Согласовано
н345у	н346у	16.20	-	Согласовано
н346у	н347у	2.88	-	Согласовано
н347у	н339у	19.18	-	Согласовано

3. Сведения о характеристиках уточняемого земельного участка с кадастровым номером 04:05:070102:840 :

N п/п	Наименование характеристики земельного участка	Значение характеристики
1	2	3
1.	Адрес земельного участка	
1.1.	Сведения о местоположении земельного участка (при отсутствии адреса) в структурированном в соответствии с федеральной информационной адресной системой виде	Респ. Алтай, р-н Чемальский, с. Чемал, ул. Дворникова, дом 31, кв.1
1.2.	Дополнительные сведения о местоположении земельного участка	-
2.	Площадь земельного участка ± величина погрешности определения (вычисления) площади (Р ± ∆Р), $м^2$	776 ± 10 кв.м
3.	Формула, примененная для вычисления предельной погрешности определения площади земельного участка, с подставленными значениями и итоговые (вычисленные) значения (∆Р), $м^2$	ΔР = 3,5 * 0.10000 * √776 = 10
4.	Площадь земельного участка согласно сведениям Единого государственного реестра недвижимости (Ркад), $м^2$	823

5.	Оценка расхождения Р и Ркад (Р - Ркад), м^2	-47
6.	Предельные минимальный и максимальный размеры земельного участка (Рмин и Рмакс), м^2	750 1200
7.	Вид (виды) разрешенного использования	-
7.1.	Дополнительные сведения об использовании земельного участка	Для ведения личного подсобного хозяйства
8.	Кадастровый или иной государственный учетный номер (инвентарный) здания, сооружения, объекта незавершенного строительства, расположенного на земельном участке	-
9.	Сведения о земельных участках (землях общего пользования, территории общего пользования), посредством которых обеспечивается доступ	Земли общего пользования
10.	Иные сведения	-

4. Пояснения к сведениям об уточняемом земельном участке с кадастровым номером 04:05:070102:840:

1.	

1. Сведения о характерных точках границ уточняемого земельного участка с кадастровым номером 04:05:070102:841 :

Система координат МСК-04, зона 1 **Зона N** 1

Обозначение характерных точек границ	Координаты, м				Метод определения координат	Формулы, примененные для расчета средней квадратической погрешности определения координат характерных точек (M_t), с подставленными в такие формулы значениями и итоговые (вычисленные) значения Mt, м	Описание закрепления точки
	содержатся в Едином государственном реестре недвижимости		определены в результате выполнения комплексных кадастровых работ				
	X	Y	X	Y			
1	2	3	4	5	6	7	8
внешний контур							
н1090у	-	-	584665.52	1337491.27	Метод спутниковых геодезических измерений (определений)	0.1	Закрепление отсутствует
н1091у	-	-	584653.89	1337511.26	Метод спутниковых	0.1	Закрепление отсутствует

					геодезических измерений (определений)		
н1092у	-	-	584652.71	1337510.53	Метод спутниковых геодезических измерений (определений)	0.1	Закрепление отсутствует
н1093у	-	-	584650.06	1337508.97	Метод спутниковых геодезических измерений (определений)	0.1	Закрепление отсутствует
н1094у	-	-	584642.47	1337505.47	Метод спутниковых геодезических измерений (определений)	0.1	Закрепление отсутствует
н1095у	-	-	584641.93	1337506.78	Метод спутниковых геодезических измерений (определений)	0.1	Закрепление отсутствует
н1096у	-	-	584632.89	1337502.09	Метод спутниковых геодезических измерений (определений)	0.1	Закрепление отсутствует
н1097у	-	-	584624.60	1337497.40	Метод спутниковых геодезических измерений (определений)	0.1	Закрепление отсутствует
н1098у	-	-	584639.	133747	Метод	0.1	Закрепление

			19	4.28	спутниковых геодезических измерений (определений)		отсутствует
н1090у	-	-	584665.52	1337491.27	Метод спутниковых геодезических измерений (определений)	0.1	Закрепление отсутствует

2. Сведения о частях границ уточняемого земельного участка с кадастровым номером 04:05:070102:841:

Обозначение части границ		Горизонтальное проложение (S), м	Описание прохождения части границ	Сведения о согласовании местоположения границ (согласовано/спорное)
от т.	до т.			
1	2	3	4	5
н1090у	н1091у	23.13	-	Согласовано
н1091у	н1092у	1.39	-	Согласовано
н1092у	н1093у	3.08	-	Согласовано
н1093у	н1094у	8.36	-	Согласовано
н1094у	н1095у	1.42	-	Согласовано
н1095у	н1096у	10.18	-	Согласовано
н1096у	н1097у	9.52	-	Согласовано
н1097у	н1098у	27.34	-	Согласовано
н1098у	н1090у	31.34	-	Согласовано

3. Сведения о характеристиках уточняемого земельного участка с кадастровым номером 04:05:070102:841 :

N п/п	Наименование характеристики земельного участка	Значение характеристики
1	2	3
1.	Адрес земельного участка	
1.1.	Сведения о местоположении земельного участка (при отсутствии адреса) в структурированном в соответствии с федеральной информационной адресной системой виде	Респ. Алтай, р-н Чемальский, с. Чемал, ул. Партизанская, дом 20, кв.1
1.2.	Дополнительные сведения о местоположении земельного участка	-

2.	Площадь земельного участка ± величина погрешности определения (вычисления) площади (Р ± ∆Р), $м^2$	810 ± 10 кв.м
3.	Формула, примененная для вычисления предельной погрешности определения площади земельного участка, с подставленными значениями и итоговые (вычисленные) значения (∆Р), $м^2$	ΔР = 3,5 * 0.10000 * √810 = 10
4.	Площадь земельного участка согласно сведениям Единого государственного реестра недвижимости (Ркад), $м^2$	779
5.	Оценка расхождения Р и Ркад (Р - Ркад), $м^2$	31
6.	Предельные минимальный и максимальный размеры земельного участка (Рмин и Рмакс), $м^2$	750 1200
7.	Вид (виды) разрешенного использования	-
7.1.	Дополнительные сведения об использовании земельного участка	Для ведения личного подсобного хозяйства
8.	Кадастровый или иной государственный учетный номер (инвентарный) здания, сооружения, объекта незавершенного строительства, расположенного на земельном участке	-
9.	Сведения о земельных участках (землях общего пользования, территории общего пользования), посредством которых обеспечивается доступ	Земли общего пользования
10.	Иные сведения	-

4. Пояснения к сведениям об уточняемом земельном участке с кадастровым номером 04:05:070102:841:

1.	

1. Сведения о характерных точках границ уточняемого земельного участка с кадастровым номером 04:05:070102:843 :

Система координат МСК-04, зона 1 **Зона N** 1

Обозначение характерных точек границ	Координаты, м				Метод определения координат	Формулы, примененные для расчета средней квадратической погрешности определения координат характерных точек (M_t), с подставленными в такие формулы значениями и итоговые (вычисленные) значения Mt, м	Описание закрепления точки
	содержатся в Едином государственном реестре недвижимости		определены в результате выполнения комплексных кадастровых работ				
	X	Y	X	Y			
1	2	3	4	5	6	7	8
внешний контур							
н358у	-	-	584817.00	1337595.02	Метод спутников	0.1	Закрепление отсутствует

					ых геодезических измерений (определений)		
н359у	-	-	584805.62	1337606.89	Метод спутниковых геодезических измерений (определений)	0.1	Закрепление отсутствует
н360у	-	-	584780.54	1337586.89	Метод спутниковых геодезических измерений (определений)	0.1	Закрепление отсутствует
н361у	-	-	584763.06	1337571.85	Метод спутниковых геодезических измерений (определений)	0.1	Закрепление отсутствует
н362у	-	-	584775.79	1337561.14	Метод спутниковых геодезических измерений (определений)	0.1	Закрепление отсутствует
н358у	-	-	584817.00	1337595.02	Метод спутниковых геодезических измерений (определений)	0.1	Закрепление отсутствует

2. Сведения о частях границ уточняемого земельного участка с кадастровым номером 04:05:070102:843:

Обозначение части границ		Горизонтальное проложение (S), м	Описание прохождения части границ	Сведения о согласовании местоположения границ (согласовано/спорное)
от т.	до т.			

1	2	3	4	5
н358у	н359у	16.44	-	Согласовано
н359у	н360у	32.08	-	Согласовано
н360у	н361у	23.06	-	Согласовано
н361у	н362у	16.64	-	Согласовано
н362у	н358у	53.35	-	Согласовано

3. Сведения о характеристиках уточняемого земельного участка с кадастровым номером 04:05:070102:843 :

N п/п	Наименование характеристики земельного участка	Значение характеристики
1	2	3
1.	Адрес земельного участка	
1.1.	Сведения о местоположении земельного участка (при отсутствии адреса) в структурированном в соответствии с федеральной информационной адресной системой виде	Республика Алтай, р-н Чемальский, с. Чемал, ул. Дворникова, дом 35
1.2.	Дополнительные сведения о местоположении земельного участка	-
2.	Площадь земельного участка ± величина погрешности определения (вычисления) площади (Р ± ∆Р), $м^2$	902 ± 11 кв.м
3.	Формула, примененная для вычисления предельной погрешности определения площади земельного участка, с подставленными значениями и итоговые (вычисленные) значения (∆Р), $м^2$	ΔР = 3,5 * 0.10000 * √902 = 11
4.	Площадь земельного участка согласно сведениям Единого государственного реестра недвижимости (Ркад), $м^2$	902
5.	Оценка расхождения Р и Ркад (Р - Ркад), $м^2$	0
6.	Предельные минимальный и максимальный размеры земельного участка (Рмин и Рмакс), $м^2$	750 1200
7.	Вид (виды) разрешенного использования	-
7.1.	Дополнительные сведения об использовании земельного участка	Для ведения личного подсобного хозяйства
8.	Кадастровый или иной государственный учетный номер (инвентарный) здания, сооружения, объекта незавершенного строительства, расположенного на земельном участке	-
9.	Сведения о земельных участках (землях общего пользования, территории общего пользования), посредством которых обеспечивается доступ	Земли общего пользования
10.	Иные сведения	-

4. Пояснения к сведениям об уточняемом земельном участке с кадастровым номером 04:05:070102:843:

1.	

1. Сведения о характерных точках границ уточняемого земельного участка с кадастровым номером 04:05:070102:845 :

Система координат МСК-04, зона 1 **Зона N** 1

Обозначение характерных точек границ	Координаты, м				Метод определения координат	Формулы, примененные для расчета средней квадратической погрешности определения координат характерных точек (M_t), с подставленными в такие формулы значениями и итоговые (вычисленные) значения Mt, м	Описание закрепления точки
	содержатся в Едином государственном реестре недвижимости		определены в результате выполнения комплексных кадастровых работ				
	X	Y	X	Y			
1	2	3	4	5	6	7	8
внешний контур							
н453у	-	-	584553.40	1337803.24	Метод спутниковых геодезических измерений (определений)	0.1	Закрепление отсутствует
н454у	-	-	584527.49	1337839.00	Метод спутниковых геодезических измерений (определений)	0.1	Закрепление отсутствует
н455у	-	-	584533.18	1337843.59	Метод спутниковых геодезических измерений (определений)	0.1	Закрепление отсутствует
н456у	-	-	584531.06	1337844.93	Метод спутниковых геодезических измерений (определений)	0.1	Закрепление отсутствует

н457у	-	-	584509.40	1337858.10	Метод спутниковых геодезических измерений (определений)	0.1	Закрепление отсутствует
н458у	-	-	584492.12	1337835.22	Метод спутниковых геодезических измерений (определений)	0.1	Закрепление отсутствует
н459у	-	-	584544.62	1337802.81	Метод спутниковых геодезических измерений (определений)	0.1	Закрепление отсутствует
н453у	-	-	584553.40	1337803.24	Метод спутниковых геодезических измерений (определений)	0.1	Закрепление отсутствует

2. Сведения о частях границ уточняемого земельного участка с кадастровым номером 04:05:070102:845:

Обозначение части границ		Горизонтальное проложение (S), м	Описание прохождения части границ	Сведения о согласовании местоположения границ (согласовано/спорное)
от т.	до т.			
1	2	3	4	5
н453у	н454у	44.16	-	Согласовано
н454у	н455у	7.31	-	Согласовано
н455у	н456у	2.51	-	Согласовано
н456у	н457у	25.35	-	Согласовано
н457у	н458у	28.67	-	Согласовано
н458у	н459у	61.70	-	Согласовано
н459у	н453у	8.79	-	Согласовано

3. Сведения о характеристиках уточняемого земельного участка с кадастровым номером

04:05:070102:845 :

N п/п	Наименование характеристики земельного участка	Значение характеристики
1	2	3
1.	Адрес земельного участка	
1.1.	Сведения о местоположении земельного участка (при отсутствии адреса) в структурированном в соответствии с федеральной информационной адресной системой виде	Респ. Алтай, р-н Чемальский, с. Чемал, ул. Дворникова, дом 47
1.2.	Дополнительные сведения о местоположении земельного участка	-
2.	Площадь земельного участка ± величина погрешности определения (вычисления) площади (Р ± ∆Р), $м^2$	1303 ± 13 кв.м
3.	Формула, примененная для вычисления предельной погрешности определения площади земельного участка, с подставленными значениями и итоговые (вычисленные) значения (∆Р), $м^2$	ΔР = 3,5 * 0.10000 * √1303 = 13
4.	Площадь земельного участка согласно сведениям Единого государственного реестра недвижимости (Ркад), $м^2$	1200
5.	Оценка расхождения Р и Ркад (Р - Ркад), $м^2$	103
6.	Предельные минимальный и максимальный размеры земельного участка (Рмин и Рмакс), $м^2$	750 1200
7.	Вид (виды) разрешенного использования	-
7.1.	Дополнительные сведения об использовании земельного участка	Для ведения личного подсобного хозяйства
8.	Кадастровый или иной государственный учетный номер (инвентарный) здания, сооружения, объекта незавершенного строительства, расположенного на земельном участке	-
9.	Сведения о земельных участках (землях общего пользования, территории общего пользования), посредством которых обеспечивается доступ	Земли общего пользования
10.	Иные сведения	-

4. Пояснения к сведениям об уточняемом земельном участке с кадастровым номером 04:05:070102:845:

1.	

1. Сведения о характерных точках границ уточняемого земельного участка с кадастровым номером 04:05:070102:847 :

Система координат МСК-04, зона 1 **Зона N** 1

Обозначение характерных точек границ	Координаты, м		Метод определения координат	Формулы, примененные для расчета средней квадратической погрешности определения координат	Описание закрепления точки
	содержатся в Едином государственном реестре недвижимости	определены в результате выполнения комплексных кадастровых работ			

	X	Y	X	Y		характерных точек (M_t), с подставленными в такие формулы значениями и итоговые (вычисленные) значения Mt, м	
1	2	3	4	5	6	7	8
внешний контур							
н723у	-	-	585755.56	1337157.76	Метод спутниковых геодезических измерений (определений)	0.1	Закрепление отсутствует
н724у	-	-	585769.11	1337191.71	Метод спутниковых геодезических измерений (определений)	0.1	Закрепление отсутствует
н725у	-	-	585751.92	1337201.16	Метод спутниковых геодезических измерений (определений)	0.1	Закрепление отсутствует
н726у	-	-	585752.02	1337201.55	Метод спутниковых геодезических измерений (определений)	0.1	Закрепление отсутствует
н727у	-	-	585747.61	1337202.81	Метод спутниковых геодезических измерений (определений)	0.1	Закрепление отсутствует
н728у	-	-	585747.08	1337201.50	Метод спутниковых	0.1	Закрепление отсутствует

					геодезических измерений (определений)		
н729у	-	-	585738.78	1337180.41	Метод спутниковых геодезических измерений (определений)	0.1	Закрепление отсутствует
н730у	-	-	585733.98	1337170.50	Метод спутниковых геодезических измерений (определений)	0.1	Закрепление отсутствует
н731у	-	-	585733.10	1337167.89	Метод спутниковых геодезических измерений (определений)	0.1	Закрепление отсутствует
н723у	-	-	585755.56	1337157.76	Метод спутниковых геодезических измерений (определений)	0.1	Закрепление отсутствует

2. Сведения о частях границ уточняемого земельного участка с кадастровым номером 04:05:070102:847:

Обозначение части границ		Горизонтальное проложение (S), м	Описание прохождения части границ	Сведения о согласовании местоположения границ (согласовано/спорное)
от т.	до т.			
1	2	3	4	5
н723у	н724у	36.55	-	Согласовано
н724у	н725у	19.62	-	Согласовано
н725у	н726у	0.40	-	Согласовано
н726у	н727у	4.59	-	Согласовано
н727у	н728у	1.41	-	Согласовано

н728у	н729у	22.66	-	Согласовано
н729у	н730у	11.01	-	Согласовано
н730у	н731у	2.75	-	Согласовано
н731у	н723у	24.64	-	Согласовано

3. Сведения о характеристиках уточняемого земельного участка с кадастровым номером 04:05:070102:847 :

N п/п	Наименование характеристики земельного участка	Значение характеристики
1	2	3
1.	Адрес земельного участка	
1.1.	Сведения о местоположении земельного участка (при отсутствии адреса) в структурированном в соответствии с федеральной информационной адресной системой виде	Респ. Алтай, р-н Чемальский, с. Чемал, ул. Лесная, дом 16, кв. 2
1.2.	Дополнительные сведения о местоположении земельного участка	-
2.	Площадь земельного участка ± величина погрешности определения (вычисления) площади (Р ± ∆Р), $м^2$	907 ± 11 кв.м
3.	Формула, примененная для вычисления предельной погрешности определения площади земельного участка, с подставленными значениями и итоговые (вычисленные) значения (∆Р), $м^2$	∆Р = 3,5 * 0.10000 * √907 = 11
4.	Площадь земельного участка согласно сведениям Единого государственного реестра недвижимости (Ркад), $м^2$	859
5.	Оценка расхождения Р и Ркад (Р - Ркад), $м^2$	48
6.	Предельные минимальный и максимальный размеры земельного участка (Рмин и Рмакс), $м^2$	750 1200
7.	Вид (виды) разрешенного использования	-
7.1.	Дополнительные сведения об использовании земельного участка	Для ведения личного подсобного хозяйства
8.	Кадастровый или иной государственный учетный номер (инвентарный) здания, сооружения, объекта незавершенного строительства, расположенного на земельном участке	-
9.	Сведения о земельных участках (землях общего пользования, территории общего пользования), посредством которых обеспечивается доступ	Земли общего пользования
10.	Иные сведения	-

4. Пояснения к сведениям об уточняемом земельном участке с кадастровым номером 04:05:070102:847:

1.	

1. Сведения о характерных точках границ уточняемого земельного участка с кадастровым номером 04:05:070102:855 :

Система координат <u>МСК-04, зона 1</u>							**Зона N <u>1</u>**
Обозначение характерных точек границ	Координаты, м				Метод определения координат	Формулы, примененные для расчета средней квадратической погрешности определения координат характерных точек (M_t), с подставленными в такие формулы значениями и итоговые (вычисленные) значения Mt, м	Описание закрепления точки
	содержатся в Едином государственном реестре недвижимости		определены в результате выполнения комплексных кадастровых работ				
	X	Y	X	Y			
1	2	3	4	5	6	7	8
внешний контур							
н1784у	-	-	585855.53	1337072.43	Метод спутниковых геодезических измерений (определений)	0.1	Закрепление отсутствует
н1785у	-	-	585866.78	1337098.82	Метод спутниковых геодезических измерений (определений)	0.1	Закрепление отсутствует
н1786у	-	-	585867.06	1337099.49	Метод спутниковых геодезических измерений (определений)	0.1	Закрепление отсутствует
н1787у	-	-	585846.91	1337108.38	Метод спутниковых геодезических измерений (определений)	0.1	Закрепление отсутствует
н1788у	-	-	585835.29	1337080.74	Метод спутниковых	0.1	Закрепление отсутствует

					геодезических измерений (определений)		
н1789у	-	-	585838.20	1337079.43	Метод спутниковых геодезических измерений (определений)	0.1	Закрепление отсутствует
н1790у	-	-	585851.12	1337074.06	Метод спутниковых геодезических измерений (определений)	0.1	Закрепление отсутствует
н1784у	-	-	585855.53	1337072.43	Метод спутниковых геодезических измерений (определений)	0.1	Закрепление отсутствует

2. Сведения о частях границ уточняемого земельного участка с кадастровым номером 04:05:070102:855:

Обозначение части границ		Горизонтальное проложение (S), м	Описание прохождения части границ	Сведения о согласовании местоположения границ (согласовано/спорное)
от т.	до т.			
1	2	3	4	5
н1784у	н1785у	28.69	-	Согласовано
н1785у	н1786у	0.73	-	Согласовано
н1786у	н1787у	22.02	-	Согласовано
н1787у	н1788у	29.98	-	Согласовано
н1788у	н1789у	3.19	-	Согласовано
н1789у	н1790у	13.99	-	Согласовано
н1790у	н1784у	4.70	-	Согласовано

3. Сведения о характеристиках уточняемого земельного участка с кадастровым номером 04:05:070102:855 :

N	Наименование характеристики земельного участка	Значение

п/п		характеристики
1	2	3
1.	Адрес земельного участка	
1.1.	Сведения о местоположении земельного участка (при отсутствии адреса) в структурированном в соответствии с федеральной информационной адресной системой виде	Российская Федерация, Республика Алтай, Чемальский район, с. Чемал, ул. Лесная, д. 9, кв.1
1.2.	Дополнительные сведения о местоположении земельного участка	-
2.	Площадь земельного участка ± величина погрешности определения (вычисления) площади (Р ± ∆Р), $м^2$	654 ± 9 кв.м
3.	Формула, примененная для вычисления предельной погрешности определения площади земельного участка, с подставленными значениями и итоговые (вычисленные) значения (∆Р), $м^2$	ΔР = 3,5 * 0.10000 * √654 = 9
4.	Площадь земельного участка согласно сведениям Единого государственного реестра недвижимости (Ркад), $м^2$	686
5.	Оценка расхождения Р и Ркад (Р - Ркад), $м^2$	-32
6.	Предельные минимальный и максимальный размеры земельного участка (Рмин и Рмакс), $м^2$	750 1200
7.	Вид (виды) разрешенного использования	-
7.1.	Дополнительные сведения об использовании земельного участка	Для ведения личного подсобного хозяйства
8.	Кадастровый или иной государственный учетный номер (инвентарный) здания, сооружения, объекта незавершенного строительства, расположенного на земельном участке	-
9.	Сведения о земельных участках (землях общего пользования, территории общего пользования), посредством которых обеспечивается доступ	Земли общего пользования
10.	Иные сведения	-

4. Пояснения к сведениям об уточняемом земельном участке с кадастровым номером 04:05:070102:855:

1.	

1. Сведения о характерных точках границ уточняемого земельного участка с кадастровым номером 04:05:070102:856 :

Система координат МСК-04, зона 1 **Зона N** 1

Обозначение характерных точек границ	Координаты, м		Метод определения координат	Формулы, примененные для расчета средней квадратической погрешности определения координат	Описание закрепления точки
	содержатся в Едином государственном реестре недвижимости	определены в результате выполнения комплексных кадастровых работ			

	X	Y	X	Y		характерных точек (M_t), с подставленными в такие формулы значениями и итоговые (вычисленные) значения Mt, м	
1	2	3	4	5	6	7	8
внешний контур							
н407у	-	-	585072.38	1337298.85	Метод спутниковых геодезических измерений (определений)	0.1	Закрепление отсутствует
н408у	-	-	585086.52	1337311.17	Метод спутниковых геодезических измерений (определений)	0.1	Закрепление отсутствует
н409у	-	-	585089.99	1337313.68	Метод спутниковых геодезических измерений (определений)	0.1	Закрепление отсутствует
н410у	-	-	585090.07	1337314.10	Метод спутниковых геодезических измерений (определений)	0.1	Закрепление отсутствует
н411у	-	-	585076.08	1337329.94	Метод спутниковых геодезических измерений (определений)	0.1	Закрепление отсутствует
н412у	-	-	585070.23	1337326.36	Метод спутниковых	0.1	Закрепление отсутствует

					геодезических измерений (определений)		
н413у	-	-	585041.24	1337295.21	Метод спутниковых геодезических измерений (определений)	0.1	Закрепление отсутствует
н414у	-	-	585052.60	1337281.75	Метод спутниковых геодезических измерений (определений)	0.1	Закрепление отсутствует
н407у	-	-	585072.38	1337298.85	Метод спутниковых геодезических измерений (определений)	0.1	Закрепление отсутствует

2. Сведения о частях границ уточняемого земельного участка с кадастровым номером 04:05:070102:856:

Обозначение части границ		Горизонтальное проложение (S), м	Описание прохождения части границ	Сведения о согласовании местоположения границ (согласовано/спорное)
от т.	до т.			
1	2	3	4	5
н407у	н408у	18.75	-	Согласовано
н408у	н409у	4.28	-	Согласовано
н409у	н410у	0.43	-	Согласовано
н410у	н411у	21.13	-	Согласовано
н411у	н412у	6.86	-	Согласовано
н412у	н413у	42.55	-	Согласовано
н413у	н414у	17.61	-	Согласовано
н414у	н407у	26.15	-	Согласовано

3. Сведения о характеристиках уточняемого земельного участка с кадастровым номером 04:05:070102:856 :

N п/п	Наименование характеристики земельного участка	Значение характеристики
1	2	3
1.	Адрес земельного участка	
1.1.	Сведения о местоположении земельного участка (при отсутствии адреса) в структурированном в соответствии с федеральной информационной адресной системой виде	Респ. Алтай, р-н Чемальский, с. Чемал, ул. Дворникова, дом 11
1.2.	Дополнительные сведения о местоположении земельного участка	-
2.	Площадь земельного участка ± величина погрешности определения (вычисления) площади (Р ± ∆Р), $м^2$	993 ± 11 кв.м
3.	Формула, примененная для вычисления предельной погрешности определения площади земельного участка, с подставленными значениями и итоговые (вычисленные) значения (∆Р), $м^2$	ΔР = 3,5 * 0.10000 * √993 = 11
4.	Площадь земельного участка согласно сведениям Единого государственного реестра недвижимости (Ркад), $м^2$	940
5.	Оценка расхождения Р и Ркад (Р - Ркад), $м^2$	53
6.	Предельные минимальный и максимальный размеры земельного участка (Рмин и Рмакс), $м^2$	750 1200
7.	Вид (виды) разрешенного использования	-
7.1.	Дополнительные сведения об использовании земельного участка	Для ведения личного подсобного хозяйства
8.	Кадастровый или иной государственный учетный номер (инвентарный) здания, сооружения, объекта незавершенного строительства, расположенного на земельном участке	-
9.	Сведения о земельных участках (землях общего пользования, территории общего пользования), посредством которых обеспечивается доступ	Земли общего пользования
10.	Иные сведения	-

4. Пояснения к сведениям об уточняемом земельном участке с кадастровым номером 04:05:070102:856:

1.	

1. Сведения о характерных точках границ уточняемого земельного участка с кадастровым номером 04:05:070102:859 :

Система координат МСК-04, зона 1 **Зона N** 1

Обозначение характерных точек границ	Координаты, м				Метод определения координат	Формулы, примененные для расчета средней квадратической погрешности определения координат характерных точек (M_t), с	Описание закрепления точки
	содержатся в Едином государственном реестре недвижимости		определены в результате выполнения комплексных кадастровых работ				
	X	Y	X	Y			

						подставленными в такие формулы значениями и итоговые (вычисленные) значения Mt, м	
1	2	3	4	5	6	7	8
внешний контур							
н1479у	-	-	585882.47	1337196.67	Метод спутниковых геодезических измерений (определений)	0.1	Закрепление отсутствует
н1480у	-	-	585897.31	1337229.38	Метод спутниковых геодезических измерений (определений)	0.1	Закрепление отсутствует
н1481у	-	-	585862.38	1337243.79	Метод спутниковых геодезических измерений (определений)	0.1	Закрепление отсутствует
н1482у	-	-	585847.85	1337211.32	Метод спутниковых геодезических измерений (определений)	0.1	Закрепление отсутствует
н1479у	-	-	585882.47	1337196.67	Метод спутниковых геодезических измерений (определений)	0.1	Закрепление отсутствует

2. Сведения о частях границ уточняемого земельного участка с кадастровым номером 04:05:070102:859:

Обозначение части границ	Горизонтальное проложение (S), м	Описание прохождения части границ	Сведения о согласовании

от т.	до т.			местоположения границ (согласовано/спорное)
1	2	3	4	5
н1479у	н1480у	35.92	-	Согласовано
н1480у	н1481у	37.79	-	Согласовано
н1481у	н1482у	35.57	-	Согласовано
н1482у	н1479у	37.59	-	Согласовано

3. Сведения о характеристиках уточняемого земельного участка с кадастровым номером 04:05:070102:859 :

N п/п	Наименование характеристики земельного участка	Значение характеристики
1	2	3
1.	Адрес земельного участка	
1.1.	Сведения о местоположении земельного участка (при отсутствии адреса) в структурированном в соответствии с федеральной информационной адресной системой виде	Республика Алтай, Чемальский район, с. Чемал, ул. Чорос-Гуркина, дом 28
1.2.	Дополнительные сведения о местоположении земельного участка	-
2.	Площадь земельного участка ± величина погрешности определения (вычисления) площади (Р ± ∆Р), $м^2$	1347 ± 13 кв.м
3.	Формула, примененная для вычисления предельной погрешности определения площади земельного участка, с подставленными значениями и итоговые (вычисленные) значения (∆Р), $м^2$	ΔР = 3,5 * 0.10000 * √1347 = 13
4.	Площадь земельного участка согласно сведениям Единого государственного реестра недвижимости (Ркад), $м^2$	1329
5.	Оценка расхождения Р и Ркад (Р - Ркад), $м^2$	18
6.	Предельные минимальный и максимальный размеры земельного участка (Рмин и Рмакс), $м^2$	750 1200
7.	Вид (виды) разрешенного использования	-
7.1.	Дополнительные сведения об использовании земельного участка	Для ведения личного подсобного хозяйства
8.	Кадастровый или иной государственный учетный номер (инвентарный) здания, сооружения, объекта незавершенного строительства, расположенного на земельном участке	-
9.	Сведения о земельных участках (землях общего пользования, территории общего пользования), посредством которых обеспечивается доступ	Земли общего пользования
10.	Иные сведения	-

4. Пояснения к сведениям об уточняемом земельном участке с кадастровым номером 04:05:070102:859:

1.	

1. Сведения о характерных точках границ уточняемого земельного участка с кадастровым номером 04:05:070102:861 :

Система координат МСК-04, зона 1 **Зона N** 1

Обозначение характерных точек границ	Координаты, м				Метод определения координат	Формулы, примененные для расчета средней квадратической погрешности определения координат характерных точек (M_t), с подставленными в такие формулы значениями и итоговые (вычисленные) значения Mt, м	Описание закрепления точки
	содержатся в Едином государственном реестре недвижимости		определены в результате выполнения комплексных кадастровых работ				
	X	Y	X	Y			
1	2	3	4	5	6	7	8
внешний контур							
н941у	-	-	585188.16	1337214.74	Метод спутниковых геодезических измерений (определений)	0.1	Закрепление отсутствует
н942у	-	-	585209.09	1337239.45	Метод спутниковых геодезических измерений (определений)	0.1	Закрепление отсутствует
н943у	-	-	585200.03	1337245.22	Метод спутниковых геодезических измерений (определений)	0.1	Закрепление отсутствует
н944у	-	-	585184.69	1337257.91	Метод спутниковых геодезических измерений (определе	0.1	Закрепление отсутствует

					ний)		
н945у	-	-	585172.09	1337268.08	Метод спутниковых геодезических измерений (определений)	0.1	Закрепление отсутствует
н946у	-	-	585169.39	1337264.83	Метод спутниковых геодезических измерений (определений)	0.1	Закрепление отсутствует
н947у	-	-	585162.32	1337272.21	Метод спутниковых геодезических измерений (определений)	0.1	Закрепление отсутствует
н948у	-	-	585161.51	1337270.96	Метод спутниковых геодезических измерений (определений)	0.1	Закрепление отсутствует
н949у	-	-	585147.44	1337256.05	Метод спутниковых геодезических измерений (определений)	0.1	Закрепление отсутствует
н950у	-	-	585146.99	1337255.58	Метод спутниковых геодезических измерений (определений)	0.1	Закрепление отсутствует
н951у	-	-	585164.72	1337236.90	Метод спутниковых геодезических	0.1	Закрепление отсутствует

					измерений (определений)		
н941у	-	-	585188.16	1337214.74	Метод спутниковых геодезических измерений (определений)	0.1	Закрепление отсутствует

2. Сведения о частях границ уточняемого земельного участка с кадастровым номером 04:05:070102:861:

Обозначение части границ		Горизонтальное проложение (S), м	Описание прохождения части границ	Сведения о согласовании местоположения границ (согласовано/спорное)
от т.	до т.			
1	2	3	4	5
н941у	н942у	32.38	-	Согласовано
н942у	н943у	10.74	-	Согласовано
н943у	н944у	19.91	-	Согласовано
н944у	н945у	16.19	-	Согласовано
н945у	н946у	4.23	-	Согласовано
н946у	н947у	10.22	-	Согласовано
н947у	н948у	1.49	-	Согласовано
н948у	н949у	20.50	-	Согласовано
н949у	н950у	0.65	-	Согласовано
н950у	н951у	25.75	-	Согласовано
н951у	н941у	32.26	-	Согласовано

3. Сведения о характеристиках уточняемого земельного участка с кадастровым номером 04:05:070102:861 :

N п/п	Наименование характеристики земельного участка	Значение характеристики
1	2	3
1.	Адрес земельного участка	
1.1.	Сведения о местоположении земельного участка (при отсутствии адреса) в структурированном в соответствии с федеральной информационной адресной системой виде	Респ. Алтай, р-н Чемальский, с. Чемал, ул. Новая, дом 25
1.2.	Дополнительные сведения о местоположении земельного участка	-
2.	Площадь земельного участка ± величина погрешности	1617 ± 14 кв.м

	определения (вычисления) площади (Р ± ∆Р), $м^2$	
3.	Формула, примененная для вычисления предельной погрешности определения площади земельного участка, с подставленными значениями и итоговые (вычисленные) значения (∆Р), $м^2$	ΔР = 3,5 * 0.10000 * √1617 = 14
4.	Площадь земельного участка согласно сведениям Единого государственного реестра недвижимости (Ркад), $м^2$	1573
5.	Оценка расхождения Р и Ркад (Р - Ркад), $м^2$	44
6.	Предельные минимальный и максимальный размеры земельного участка (Рмин и Рмакс), $м^2$	750 1200
7.	Вид (виды) разрешенного использования	-
7.1.	Дополнительные сведения об использовании земельного участка	Для ведения личного подсобного хозяйства
8.	Кадастровый или иной государственный учетный номер (инвентарный) здания, сооружения, объекта незавершенного строительства, расположенного на земельном участке	-
9.	Сведения о земельных участках (землях общего пользования, территории общего пользования), посредством которых обеспечивается доступ	Земли общего пользования
10.	Иные сведения	-

4. Пояснения к сведениям об уточняемом земельном участке с кадастровым номером 04:05:070102:861:

1.	

1. Сведения о характерных точках границ уточняемого земельного участка с кадастровым номером 04:05:070102:862 :

Система координат МСК-04, зона 1 **Зона N** 1

Обозначение характерных точек границ	Координаты, м				Метод определения координат	Формулы, примененные для расчета средней квадратической погрешности определения координат характерных точек (M_t), с подставленными в такие формулы значениями и итоговые (вычисленные) значения Mt, м	Описание закрепления точки
	содержатся в Едином государственном реестре недвижимости		определены в результате выполнения комплексных кадастровых работ				
	X	Y	X	Y			
1	2	3	4	5	6	7	8
внешний контур							
н599у	-	-	585847.82	1336979.66	Метод спутниковых	0.1	Закрепление отсутствует

					геодезических измерений (определений)		
н600у	-	-	585858.50	1337008.87	Метод спутниковых геодезических измерений (определений)	0.1	Закрепление отсутствует
н601у	-	-	585839.42	1337017.45	Метод спутниковых геодезических измерений (определений)	0.1	Закрепление отсутствует
н602у	-	-	585834.12	1337005.08	Метод спутниковых геодезических измерений (определений)	0.1	Закрепление отсутствует
н603у	-	-	585829.49	1336984.65	Метод спутниковых геодезических измерений (определений)	0.1	Закрепление отсутствует
н599у	-	-	585847.82	1336979.66	Метод спутниковых геодезических измерений (определений)	0.1	Закрепление отсутствует

2. Сведения о частях границ уточняемого земельного участка с кадастровым номером 04:05:070102:862:

Обозначение части границ		Горизонтальное проложение (S), м	Описание прохождения части границ	Сведения о согласовании местоположения границ (согласовано/спорное)
от т.	до т.			
1	2	3	4	5

н599у	н600у	31.10	-	Согласовано
н600у	н601у	20.92	-	Согласовано
н601у	н602у	13.46	-	Согласовано
н602у	н603у	20.95	-	Согласовано
н603у	н599у	19.00	-	Согласовано

3. Сведения о характеристиках уточняемого земельного участка с кадастровым номером 04:05:070102:862 :

N п/п	Наименование характеристики земельного участка	Значение характеристики
1	2	3
1.	Адрес земельного участка	
1.1.	Сведения о местоположении земельного участка (при отсутствии адреса) в структурированном в соответствии с федеральной информационной адресной системой виде	Респ. Алтай, р-н Чемальский, с. Чемал, ул. Энтузиастов, дом 9, кв. 2
1.2.	Дополнительные сведения о местоположении земельного участка	-
2.	Площадь земельного участка ± величина погрешности определения (вычисления) площади (Р ± ∆Р), $м^2$	675 ± 9 кв.м
3.	Формула, примененная для вычисления предельной погрешности определения площади земельного участка, с подставленными значениями и итоговые (вычисленные) значения (∆Р), $м^2$	ΔР = 3,5 * 0.10000 * √675 = 9
4.	Площадь земельного участка согласно сведениям Единого государственного реестра недвижимости (Ркад), $м^2$	639
5.	Оценка расхождения Р и Ркад (Р - Ркад), $м^2$	36
6.	Предельные минимальный и максимальный размеры земельного участка (Рмин и Рмакс), $м^2$	750 1200
7.	Вид (виды) разрешенного использования	-
7.1.	Дополнительные сведения об использовании земельного участка	Для ведения личного подсобного хозяйства
8.	Кадастровый или иной государственный учетный номер (инвентарный) здания, сооружения, объекта незавершенного строительства, расположенного на земельном участке	-
9.	Сведения о земельных участках (землях общего пользования, территории общего пользования), посредством которых обеспечивается доступ	Земли общего пользования
10.	Иные сведения	-

4. Пояснения к сведениям об уточняемом земельном участке с кадастровым номером 04:05:070102:862:

1.	

1. Сведения о характерных точках границ уточняемого земельного участка с кадастровым

номером 04:05:070102:864 :

Система координат МСК-04, зона 1 **Зона N** 1

Обозначение характерных точек границ	Координаты, м				Метод определения координат	Формулы, примененные для расчета средней квадратической погрешности определения координат характерных точек (M_t), с подставленными в такие формулы значениями и итоговые (вычисленные) значения Mt, м	Описание закрепления точки
	содержатся в Едином государственном реестре недвижимости		определены в результате выполнения комплексных кадастровых работ				
	X	Y	X	Y			
1	2	3	4	5	6	7	8
внешний контур							
н1768у	-	-	585785.32	1337097.47	Метод спутниковых геодезических измерений (определений)	0.1	Закрепление отсутствует
н1769у	-	-	585798.62	1337127.32	Метод спутниковых геодезических измерений (определений)	0.1	Закрепление отсутствует
н1770у	-	-	585776.01	1337137.82	Метод спутниковых геодезических измерений (определений)	0.1	Закрепление отсутствует
н1771у	-	-	585762.74	1337107.41	Метод спутниковых геодезических измерений (определений)	0.1	Закрепление отсутствует
н1768у	-	-	585785.	133709	Метод	0.1	Закрепление

			32	7.47	спутниковых геодезических измерений (определений)		отсутствует

2. Сведения о частях границ уточняемого земельного участка с кадастровым номером 04:05:070102:864:

Обозначение части границ		Горизонтальное проложение (S), м	Описание прохождения части границ	Сведения о согласовании местоположения границ (согласовано/спорное)
от т.	до т.			
1	2	3	4	5
н1768у	н1769у	32.68	-	Согласовано
н1769у	н1770у	24.93	-	Согласовано
н1770у	н1771у	33.18	-	Согласовано
н1771у	н1768у	24.67	-	Согласовано

3. Сведения о характеристиках уточняемого земельного участка с кадастровым номером 04:05:070102:864 :

N п/п	Наименование характеристики земельного участка	Значение характеристики
1	2	3
1.	Адрес земельного участка	
1.1.	Сведения о местоположении земельного участка (при отсутствии адреса) в структурированном в соответствии с федеральной информационной адресной системой виде	Респ. Алтай, р-н Чемальский, с. Чемал, ул. Лесная, дом 5, квартира 2
1.2.	Дополнительные сведения о местоположении земельного участка	-
2.	Площадь земельного участка ± величина погрешности определения (вычисления) площади (Р ± ∆Р), $м^2$	817 ± 10 кв.м
3.	Формула, примененная для вычисления предельной погрешности определения площади земельного участка, с подставленными значениями и итоговые (вычисленные) значения (∆Р), $м^2$	ΔР = 3,5 * 0.10000 * √817 = 10
4.	Площадь земельного участка согласно сведениям Единого государственного реестра недвижимости (Ркад), $м^2$	745
5.	Оценка расхождения Р и Ркад (Р - Ркад), $м^2$	72
6.	Предельные минимальный и максимальный размеры земельного участка (Рмин и Рмакс), $м^2$	750 1200
7.	Вид (виды) разрешенного использования	-
7.1.	Дополнительные сведения об использовании земельного участка	Для ведения личного подсобного хозяйства

8.	Кадастровый или иной государственный учетный номер (инвентарный) здания, сооружения, объекта незавершенного строительства, расположенного на земельном участке	-
9.	Сведения о земельных участках (землях общего пользования, территории общего пользования), посредством которых обеспечивается доступ	Земли общего пользования
10.	Иные сведения	-

4. Пояснения к сведениям об уточняемом земельном участке с кадастровым номером 04:05:070102:864:

1.	

1. Сведения о характерных точках границ уточняемого земельного участка с кадастровым номером 04:05:070102:874 :

Система координат МСК-04, зона 1 **Зона N** 1

Обозначение характерных точек границ	Координаты, м				Метод определения координат	Формулы, примененные для расчета средней квадратической погрешности определения координат характерных точек (M_t), с подставленными в такие формулы значениями и итоговые (вычисленные) значения Mt, м	Описание закрепления точки
	содержатся в Едином государственном реестре недвижимости		определены в результате выполнения комплексных кадастровых работ				
	X	Y	X	Y			
1	2	3	4	5	6	7	8
внешний контур							
н521у	-	-	585750.14	1337204.34	Метод спутниковых геодезических измерений (определений)	0.1	Закрепление отсутствует
н522у	-	-	585762.79	1337233.70	Метод спутниковых геодезических измерений (определений)	0.1	Закрепление отсутствует
н523у	-	-	585739.57	1337243.00	Метод спутниковых геодезиче	0.1	Закрепление отсутствует

					ских измерений (определений)		
н524у	-	-	585727.59	1337214.13	Метод спутниковых геодезических измерений (определений)	0.1	Закрепление отсутствует
н521у	-	-	585750.14	1337204.34	Метод спутниковых геодезических измерений (определений)	0.1	Закрепление отсутствует

2. Сведения о частях границ уточняемого земельного участка с кадастровым номером 04:05:070102:874:

Обозначение части границ		Горизонтальное проложение (S), м	Описание прохождения части границ	Сведения о согласовании местоположения границ (согласовано/спорное)
от т.	до т.			
1	2	3	4	5
н521у	н522у	31.97	-	Согласовано
н522у	н523у	25.01	-	Согласовано
н523у	н524у	31.26	-	Согласовано
н524у	н521у	24.58	-	Согласовано

3. Сведения о характеристиках уточняемого земельного участка с кадастровым номером 04:05:070102:874 :

N п/п	Наименование характеристики земельного участка	Значение характеристики
1	2	3
1.	Адрес земельного участка	
1.1.	Сведения о местоположении земельного участка (при отсутствии адреса) в структурированном в соответствии с федеральной информационной адресной системой виде	Респ. Алтай, р-н Чемальский, с. Чемал, ул. Чорос-Гуркина, дом 19, кв.1
1.2.	Дополнительные сведения о местоположении земельного участка	-
2.	Площадь земельного участка ± величина погрешности определения (вычисления) площади (Р ± ∆Р), $м^2$	784 ± 10 кв.м

3.	Формула, примененная для вычисления предельной погрешности определения площади земельного участка, с подставленными значениями и итоговые (вычисленные) значения (ΔР), $м^2$	ΔР = 3,5 * 0.10000 * √784 = 10
4.	Площадь земельного участка согласно сведениям Единого государственного реестра недвижимости (Ркад), $м^2$	766
5.	Оценка расхождения Р и Ркад (Р - Ркад), $м^2$	18
6.	Предельные минимальный и максимальный размеры земельного участка (Рмин и Рмакс), $м^2$	750 1200
7.	Вид (виды) разрешенного использования	-
7.1.	Дополнительные сведения об использовании земельного участка	Для ведения личного подсобного хозяйства
8.	Кадастровый или иной государственный учетный номер (инвентарный) здания, сооружения, объекта незавершенного строительства, расположенного на земельном участке	-
9.	Сведения о земельных участках (землях общего пользования, территории общего пользования), посредством которых обеспечивается доступ	Земли общего пользования
10.	Иные сведения	-

4. Пояснения к сведениям об уточняемом земельном участке с кадастровым номером 04:05:070102:874:

1.	

1. Сведения о характерных точках границ уточняемого земельного участка с кадастровым номером 04:05:070102:878 :

Система координат МСК-04, зона 1 **Зона N** 1

Обозначение характерных точек границ	Координаты, м				Метод определения координат	Формулы, примененные для расчета средней квадратической погрешности определения координат характерных точек (M_t), с подставленными в такие формулы значениями и итоговые (вычисленные) значения Mt, м	Описание закрепления точки
	содержатся в Едином государственном реестре недвижимости		определены в результате выполнения комплексных кадастровых работ				
	X	Y	X	Y			
1	2	3	4	5	6	7	8
внешний контур							
н374у	-	-	585842.39	1337163.63	Метод спутниковых геодезических	0.1	Закрепление отсутствует

					измерений (определений)		
н375у	-	-	585855.64	1337194.52	Метод спутниковых геодезических измерений (определений)	0.1	Закрепление отсутствует
н376у	-	-	585832.09	1337204.01	Метод спутниковых геодезических измерений (определений)	0.1	Закрепление отсутствует
н377у	-	-	585819.49	1337174.87	Метод спутниковых геодезических измерений (определений)	0.1	Закрепление отсутствует
н374у	-	-	585842.39	1337163.63	Метод спутниковых геодезических измерений (определений)	0.1	Закрепление отсутствует

2. Сведения о частях границ уточняемого земельного участка с кадастровым номером 04:05:070102:878:

Обозначение части границ		Горизонтальное проложение (S), м	Описание прохождения части границ	Сведения о согласовании местоположения границ (согласовано/спорное)
от т.	до т.			
1	2	3	4	5
н374у	н375у	33.61	-	Согласовано
н375у	н376у	25.39	-	Согласовано
н376у	н377у	31.75	-	Согласовано
н377у	н374у	25.51	-	Согласовано

3. Сведения о характеристиках уточняемого земельного участка с кадастровым номером 04:05:070102:878 :

N п/п	Наименование характеристики земельного участка	Значение характеристики
1	2	3
1.	Адрес земельного участка	
1.1.	Сведения о местоположении земельного участка (при отсутствии адреса) в структурированном в соответствии с федеральной информационной адресной системой виде	Респ. Алтай, р-н Чемальский, с. Чемал, ул. Чорос-Гуркина, дом 23, кв.1
1.2.	Дополнительные сведения о местоположении земельного участка	-
2.	Площадь земельного участка ± величина погрешности определения (вычисления) площади (Р ± ∆Р), $м^2$	831 ± 10 кв.м
3.	Формула, примененная для вычисления предельной погрешности определения площади земельного участка, с подставленными значениями и итоговые (вычисленные) значения (∆Р), $м^2$	ΔР = 3,5 * 0.10000 * √831 = 10
4.	Площадь земельного участка согласно сведениям Единого государственного реестра недвижимости (Ркад), $м^2$	844
5.	Оценка расхождения Р и Ркад (Р - Ркад), $м^2$	-13
6.	Предельные минимальный и максимальный размеры земельного участка (Рмин и Рмакс), $м^2$	750 1200
7.	Вид (виды) разрешенного использования	-
7.1.	Дополнительные сведения об использовании земельного участка	Для ведения личного подсобного хозяйства
8.	Кадастровый или иной государственный учетный номер (инвентарный) здания, сооружения, объекта незавершенного строительства, расположенного на земельном участке	-
9.	Сведения о земельных участках (землях общего пользования, территории общего пользования), посредством которых обеспечивается доступ	Земли общего пользования
10.	Иные сведения	-

4. Пояснения к сведениям об уточняемом земельном участке с кадастровым номером 04:05:070102:878:

1.	

1. Сведения о характерных точках границ уточняемого земельного участка с кадастровым номером 04:05:070102:879 :

Система координат МСК-04, зона 1 **Зона N** 1

Обозначение характерных точек границ	Координаты, м		Метод определения координат	Формулы, примененные для расчета средней квадратической погрешности определения координат	Описание закрепления точки
	содержатся в Едином государственном реестре недвижимости	определены в результате выполнения комплексных кадастровых работ			

	X	Y	X	Y		характерных точек (M_t), с подставленными в такие формулы значениями и итоговые (вычисленные) значения Mt, м	
1	2	3	4	5	6	7	8
внешний контур							
н415у	-	-	584945.48	1337372.40	Метод спутниковых геодезических измерений (определений)	0.1	Закрепление отсутствует
н416у	-	-	584953.50	1337382.52	Метод спутниковых геодезических измерений (определений)	0.1	Закрепление отсутствует
н417у	-	-	584953.67	1337388.75	Метод спутниковых геодезических измерений (определений)	0.1	Закрепление отсутствует
н418у	-	-	584952.80	1337392.00	Метод спутниковых геодезических измерений (определений)	0.1	Закрепление отсутствует
н419у	-	-	584944.29	1337403.98	Метод спутниковых геодезических измерений (определений)	0.1	Закрепление отсутствует
н420у	-	-	584918.47	1337398.56	Метод спутниковых	0.1	Закрепление отсутствует

					геодезических измерений (определений)		
н421у	-	-	584918.15	1337394.58	Метод спутниковых геодезических измерений (определений)	0.1	Закрепление отсутствует
н422у	-	-	584918.37	1337381.85	Метод спутниковых геодезических измерений (определений)	0.1	Закрепление отсутствует
н423у	-	-	584919.60	1337375.23	Метод спутниковых геодезических измерений (определений)	0.1	Закрепление отсутствует
н424у	-	-	584918.72	1337375.06	Метод спутниковых геодезических измерений (определений)	0.1	Закрепление отсутствует
н425у	-	-	584921.05	1337363.98	Метод спутниковых геодезических измерений (определений)	0.1	Закрепление отсутствует
н426у	-	-	584942.24	1337370.48	Метод спутниковых геодезических измерений (определений)	0.1	Закрепление отсутствует
н415у	-	-	584945.	133737	Метод	0.1	Закрепление

			48	2.40	спутниковых геодезических измерений (определений)		отсутствует

2. Сведения о частях границ уточняемого земельного участка с кадастровым номером 04:05:070102:879:

Обозначение части границ		Горизонтальное проложение (S), м	Описание прохождения части границ	Сведения о согласовании местоположения границ (согласовано/спорное)
от т.	до т.			
1	2	3	4	5
н415у	н416у	12.91	-	Согласовано
н416у	н417у	6.23	-	Согласовано
н417у	н418у	3.36	-	Согласовано
н418у	н419у	14.69	-	Согласовано
н419у	н420у	26.38	-	Согласовано
н420у	н421у	3.99	-	Согласовано
н421у	н422у	12.73	-	Согласовано
н422у	н423у	6.73	-	Согласовано
н423у	н424у	0.90	-	Согласовано
н424у	н425у	11.32	-	Согласовано
н425у	н426у	22.16	-	Согласовано
н426у	н415у	3.77	-	Согласовано

3. Сведения о характеристиках уточняемого земельного участка с кадастровым номером 04:05:070102:879 :

N п/п	Наименование характеристики земельного участка	Значение характеристики
1	2	3
1.	Адрес земельного участка	
1.1.	Сведения о местоположении земельного участка (при отсутствии адреса) в структурированном в соответствии с федеральной информационной адресной системой виде	Респ. Алтай, р-н Чемальский, с. Чемал, ул. Дворникова, дом 16
1.2.	Дополнительные сведения о местоположении земельного участка	-
2.	Площадь земельного участка ± величина погрешности определения (вычисления) площади (Р ± ∆Р), $м^2$	1054 ± 11 кв.м
3.	Формула, примененная для вычисления предельной погрешности	ΔР = 3,5 * 0.10000 *

	определения площади земельного участка, с подставленными значениями и итоговые (вычисленные) значения (ΔР), $м^2$	√1054 = 11
4.	Площадь земельного участка согласно сведениям Единого государственного реестра недвижимости (Ркад), $м^2$	943
5.	Оценка расхождения Р и Ркад (Р - Ркад), $м^2$	111
6.	Предельные минимальный и максимальный размеры земельного участка (Рмин и Рмакс), $м^2$	750 1200
7.	Вид (виды) разрешенного использования	-
7.1.	Дополнительные сведения об использовании земельного участка	Для ведения личного подсобного хозяйства
8.	Кадастровый или иной государственный учетный номер (инвентарный) здания, сооружения, объекта незавершенного строительства, расположенного на земельном участке	-
9.	Сведения о земельных участках (землях общего пользования, территории общего пользования), посредством которых обеспечивается доступ	Земли общего пользования
10.	Иные сведения	-

4. Пояснения к сведениям об уточняемом земельном участке с кадастровым номером 04:05:070102:879:

1.	

1. Сведения о характерных точках границ уточняемого земельного участка с кадастровым номером 04:05:070102:880 :

Система координат МСК-04, зона 1 **Зона N** 1

Обозначение характерных точек границ	Координаты, м				Метод определения координат	Формулы, примененные для расчета средней квадратической погрешности определения координат характерных точек (M_t), с подставленными в такие формулы значениями и итоговые (вычисленные) значения Mt, м	Описание закрепления точки
	содержатся в Едином государственном реестре недвижимости		определены в результате выполнения комплексных кадастровых работ				
	X	Y	X	Y			
1	2	3	4	5	6	7	8
внешний контур							
н709у	-	-	586002.87	1337056.13	Метод спутниковых геодезических измерений	0.1	Закрепление отсутствует

					(определений)		
н710у	-	-	586015.73	1337086.77	Метод спутниковых геодезических измерений (определений)	0.1	Закрепление отсутствует
н711у	-	-	585971.47	1337104.60	Метод спутниковых геодезических измерений (определений)	0.1	Закрепление отсутствует
н712у	-	-	585958.84	1337073.00	Метод спутниковых геодезических измерений (определений)	0.1	Закрепление отсутствует
н709у	-	-	586002.87	1337056.13	Метод спутниковых геодезических измерений (определений)	0.1	Закрепление отсутствует

2. Сведения о частях границ уточняемого земельного участка с кадастровым номером 04:05:070102:880:

Обозначение части границ		Горизонтальное проложение (S), м	Описание прохождения части границ	Сведения о согласовании местоположения границ (согласовано/спорное)
от т.	до т.			
1	2	3	4	5
н709у	н710у	33.23	-	Согласовано
н710у	н711у	47.72	-	Согласовано
н711у	н712у	34.03	-	Согласовано
н712у	н709у	47.15	-	Согласовано

3. Сведения о характеристиках уточняемого земельного участка с кадастровым номером 04:05:070102:880 :

N	Наименование характеристики земельного участка	Значение

п/п		характеристики
1	2	3
1.	Адрес земельного участка	
1.1.	Сведения о местоположении земельного участка (при отсутствии адреса) в структурированном в соответствии с федеральной информационной адресной системой виде	Республика Алтай, Чемальский район, с. Чемал, ул. Лесная, 26
1.2.	Дополнительные сведения о местоположении земельного участка	-
2.	Площадь земельного участка ± величина погрешности определения (вычисления) площади (Р ± ∆Р), $м^2$	1595 ± 14 кв.м
3.	Формула, примененная для вычисления предельной погрешности определения площади земельного участка, с подставленными значениями и итоговые (вычисленные) значения (∆Р), $м^2$	ΔР = 3,5 * 0.10000 * √1595 = 14
4.	Площадь земельного участка согласно сведениям Единого государственного реестра недвижимости (Ркад), $м^2$	1400
5.	Оценка расхождения Р и Ркад (Р - Ркад), $м^2$	195
6.	Предельные минимальный и максимальный размеры земельного участка (Рмин и Рмакс), $м^2$	- -
7.	Вид (виды) разрешенного использования	-
7.1.	Дополнительные сведения об использовании земельного участка	Под строительство жилого дома и надворных построек
8.	Кадастровый или иной государственный учетный номер (инвентарный) здания, сооружения, объекта незавершенного строительства, расположенного на земельном участке	-
9.	Сведения о земельных участках (землях общего пользования, территории общего пользования), посредством которых обеспечивается доступ	Земли общего пользования
10.	Иные сведения	-

4. Пояснения к сведениям об уточняемом земельном участке с кадастровым номером 04:05:070102:880:

1.	

1. Сведения о характерных точках границ уточняемого земельного участка с кадастровым номером 04:05:070102:883 :

Система координат МСК-04, зона 1 **Зона N** 1

Обозначение характерных точек границ	Координаты, м				Метод определения координат	Формулы, примененные для расчета средней квадратической погрешности определения координат характерных точек (M_t), с	Описание закрепления точки
	содержатся в Едином государственном реестре недвижимости		определены в результате выполнения комплексных кадастровых работ				
	X	Y	X	Y			

						подставленными в такие формулы значениями и итоговые (вычисленные) значения Mt, м	
1	2	3	4	5	6	7	8
внешний контур							
н179у	-	-	584601.09	1337928.81	Метод спутниковых геодезических измерений (определений)	0.1	Закрепление отсутствует
н180у	-	-	584598.02	1337935.45	Метод спутниковых геодезических измерений (определений)	0.1	Закрепление отсутствует
н181у	-	-	584596.10	1337938.19	Метод спутниковых геодезических измерений (определений)	0.1	Закрепление отсутствует
н182у	-	-	584594.75	1337937.25	Метод спутниковых геодезических измерений (определений)	0.1	Закрепление отсутствует
н183у	-	-	584590.34	1337941.51	Метод спутниковых геодезических измерений (определений)	0.1	Закрепление отсутствует
н184у	-	-	584584.95	1337937.17	Метод спутниковых геодезических	0.1	Закрепление отсутствует

					измерений (определений)		
н185у	-	-	584541.57	1337909.59	Метод спутниковых геодезических измерений (определений)	0.1	Закрепление отсутствует
н186у	-	-	584536.92	1337905.94	Метод спутниковых геодезических измерений (определений)	0.1	Закрепление отсутствует
н187у	-	-	584547.10	1337891.58	Метод спутниковых геодезических измерений (определений)	0.1	Закрепление отсутствует
н179у	-	-	584601.09	1337928.81	Метод спутниковых геодезических измерений (определений)	0.1	Закрепление отсутствует

2. Сведения о частях границ уточняемого земельного участка с кадастровым номером 04:05:070102:883:

Обозначение части границ		Горизонтальное проложение (S), м	Описание прохождения части границ	Сведения о согласовании местоположения границ (согласовано/спорное)
от т.	до т.			
1	2	3	4	5
н179у	н180у	7.32	-	Согласовано
н180у	н181у	3.35	-	Согласовано
н181у	н182у	1.65	-	Согласовано
н182у	н183у	6.13	-	Согласовано
н183у	н184у	6.92	-	Согласовано
н184у	н185у	51.41	-	Согласовано

н185у	н186у	5.91	-	Согласовано
н186у	н187у	17.60	-	Согласовано
н187у	н179у	65.58	-	Согласовано

3. Сведения о характеристиках уточняемого земельного участка с кадастровым номером 04:05:070102:883 :

N п/п	Наименование характеристики земельного участка	Значение характеристики
1	2	3
1.	Адрес земельного участка	
1.1.	Сведения о местоположении земельного участка (при отсутствии адреса) в структурированном в соответствии с федеральной информационной адресной системой виде	Респ. Алтай, р-н Чемальский, с. Чемал, ул. Подгорная, дом 21, кв.2
1.2.	Дополнительные сведения о местоположении земельного участка	-
2.	Площадь земельного участка ± величина погрешности определения (вычисления) площади (Р ± ∆Р), $м^2$	1118 ± 12 кв.м
3.	Формула, примененная для вычисления предельной погрешности определения площади земельного участка, с подставленными значениями и итоговые (вычисленные) значения (∆Р), $м^2$	∆Р = 3,5 * 0.10000 * √1118 = 12
4.	Площадь земельного участка согласно сведениям Единого государственного реестра недвижимости (Ркад), $м^2$	1040
5.	Оценка расхождения Р и Ркад (Р - Ркад), $м^2$	78
6.	Предельные минимальный и максимальный размеры земельного участка (Рмин и Рмакс), $м^2$	750 1200
7.	Вид (виды) разрешенного использования	-
7.1.	Дополнительные сведения об использовании земельного участка	Для ведения личного подсобного хозяйства
8.	Кадастровый или иной государственный учетный номер (инвентарный) здания, сооружения, объекта незавершенного строительства, расположенного на земельном участке	-
9.	Сведения о земельных участках (землях общего пользования, территории общего пользования), посредством которых обеспечивается доступ	Земли общего пользования
10.	Иные сведения	-

4. Пояснения к сведениям об уточняемом земельном участке с кадастровым номером 04:05:070102:883:

1.	

1. Сведения о характерных точках границ уточняемого земельного участка с кадастровым номером 04:05:070102:885 :

Система координат МСК-04, зона 1 **Зона N** 1

Обозначение характерных точек границ	Координаты, м				Метод определения координат	Формулы, примененные для расчета средней квадратической погрешности определения координат характерных точек (M_t), с подставленными в такие формулы значениями и итоговые (вычисленные) значения Mt, м	Описание закрепления точки
	содержатся в Едином государственном реестре недвижимости		определены в результате выполнения комплексных кадастровых работ				
	X	Y	X	Y			
1	2	3	4	5	6	7	8
внешний контур							
н330у	-	-	584886.47	1337507.44	Метод спутниковых геодезических измерений (определений)	0.1	Закрепление отсутствует
н331у	-	-	584875.35	1337518.50	Метод спутниковых геодезических измерений (определений)	0.1	Закрепление отсутствует
н332у	-	-	584873.35	1337518.08	Метод спутниковых геодезических измерений (определений)	0.1	Закрепление отсутствует
н333у	-	-	584870.95	1337517.34	Метод спутниковых геодезических измерений (определений)	0.1	Закрепление отсутствует
н334у	-	-	584868.81	1337514.97	Метод спутниковых геодезических	0.1	Закрепление отсутствует

					измерений (определений)		
н335у	-	-	584860.11	1337507.17	Метод спутниковых геодезических измерений (определений)	0.1	Закрепление отсутствует
н336у	-	-	584857.70	1337504.27	Метод спутниковых геодезических измерений (определений)	0.1	Закрепление отсутствует
н337у	-	-	584846.63	1337494.04	Метод спутниковых геодезических измерений (определений)	0.1	Закрепление отсутствует
н338у	-	-	584858.89	1337481.76	Метод спутниковых геодезических измерений (определений)	0.1	Закрепление отсутствует
н330у	-	-	584886.47	1337507.44	Метод спутниковых геодезических измерений (определений)	0.1	Закрепление отсутствует

2. Сведения о частях границ уточняемого земельного участка с кадастровым номером 04:05:070102:885:

Обозначение части границ		Горизонтальное проложение (S), м	Описание прохождения части границ	Сведения о согласовании местоположения границ (согласовано/спорное)
от т.	до т.			
1	2	3	4	5
н330у	н331у	15.68	-	Согласовано

н331у	н332у	2.04	-	Согласовано
н332у	н333у	2.51	-	Согласовано
н333у	н334у	3.19	-	Согласовано
н334у	н335у	11.68	-	Согласовано
н335у	н336у	3.77	-	Согласовано
н336у	н337у	15.07	-	Согласовано
н337у	н338у	17.35	-	Согласовано
н338у	н330у	37.68	-	Согласовано

3. Сведения о характеристиках уточняемого земельного участка с кадастровым номером 04:05:070102:885 :

N п/п	Наименование характеристики земельного участка	Значение характеристики
1	2	3
1.	Адрес земельного участка	
1.1.	Сведения о местоположении земельного участка (при отсутствии адреса) в структурированном в соответствии с федеральной информационной адресной системой виде	Респ. Алтай, р-н Чемальский, с. Чемал, ул. Дворникова, дом 27, кв.2
1.2.	Дополнительные сведения о местоположении земельного участка	-
2.	Площадь земельного участка ± величина погрешности определения (вычисления) площади (Р ± ∆Р), $м^2$	656 ± 9 кв.м
3.	Формула, примененная для вычисления предельной погрешности определения площади земельного участка, с подставленными значениями и итоговые (вычисленные) значения (∆Р), $м^2$	ΔР = 3,5 * 0.10000 * √656 = 9
4.	Площадь земельного участка согласно сведениям Единого государственного реестра недвижимости (Ркад), $м^2$	653
5.	Оценка расхождения Р и Ркад (Р - Ркад), $м^2$	3
6.	Предельные минимальный и максимальный размеры земельного участка (Рмин и Рмакс), $м^2$	750 1200
7.	Вид (виды) разрешенного использования	-
7.1.	Дополнительные сведения об использовании земельного участка	Для ведения личного подсобного хозяйства
8.	Кадастровый или иной государственный учетный номер (инвентарный) здания, сооружения, объекта незавершенного строительства, расположенного на земельном участке	-
9.	Сведения о земельных участках (землях общего пользования, территории общего пользования), посредством которых обеспечивается доступ	Земли общего пользования
10.	Иные сведения	-

4. Пояснения к сведениям об уточняемом земельном участке с кадастровым номером 04:05:070102:885:

1.	

1. Сведения о характерных точках границ уточняемого земельного участка с кадастровым номером 04:05:070102:894 :

Система координат МСК-04, зона 1 **Зона N** 1

Обозначение характерных точек границ	Координаты, м				Метод определения координат	Формулы, примененные для расчета средней квадратической погрешности определения координат характерных точек (M_t), с подставленными в такие формулы значениями и итоговые (вычисленные) значения Mt, м	Описание закрепления точки
	содержатся в Едином государственном реестре недвижимости		определены в результате выполнения комплексных кадастровых работ				
	X	Y	X	Y			
1	2	3	4	5	6	7	8
внешний контур							
н1243у	-	-	584920.86	1337363.27	Метод спутниковых геодезических измерений (определений)	0.1	Закрепление отсутствует
н1244у	-	-	584921.05	1337363.98	Метод спутниковых геодезических измерений (определений)	0.1	Закрепление отсутствует
н1245у	-	-	584918.72	1337375.06	Метод спутниковых геодезических измерений (определений)	0.1	Закрепление отсутствует
н1246у	-	-	584919.60	1337375.23	Метод спутниковых геодезиче	0.1	Закрепление отсутствует

					ских измерений (определений)		
н1247у	-	-	584918.37	1337381.85	Метод спутниковых геодезических измерений (определений)	0.1	Закрепление отсутствует
н1248у	-	-	584889.88	1337375.79	Метод спутниковых геодезических измерений (определений)	0.1	Закрепление отсутствует
н1249у	-	-	584878.55	1337370.45	Метод спутниковых геодезических измерений (определений)	0.1	Закрепление отсутствует
н1250у	-	-	584877.73	1337370.93	Метод спутниковых геодезических измерений (определений)	0.1	Закрепление отсутствует
н1251у	-	-	584873.55	1337369.27	Метод спутниковых геодезических измерений (определений)	0.1	Закрепление отсутствует
н1252у	-	-	584873.06	1337368.07	Метод спутниковых геодезических измерений (определений)	0.1	Закрепление отсутствует
н1253у	-	-	584876.89	1337359.40	Метод спутников	0.1	Закрепление отсутствует

					ых геодезических измерений (определений)		
н1254у	-	-	584885.00	1337348.53	Метод спутниковых геодезических измерений (определений)	0.1	Закрепление отсутствует
н1243у	-	-	584920.86	1337363.27	Метод спутниковых геодезических измерений (определений)	0.1	Закрепление отсутствует

2. Сведения о частях границ уточняемого земельного участка с кадастровым номером 04:05:070102:894:

Обозначение части границ		Горизонтальное проложение (S), м	Описание прохождения части границ	Сведения о согласовании местоположения границ (согласовано/спорное)
от т.	до т.			
1	2	3	4	5
н1243у	н1244у	0.73	-	Согласовано
н1244у	н1245у	11.32	-	Согласовано
н1245у	н1246у	0.90	-	Согласовано
н1246у	н1247у	6.73	-	Согласовано
н1247у	н1248у	29.13	-	Согласовано
н1248у	н1249у	12.53	-	Согласовано
н1249у	н1250у	0.95	-	Согласовано
н1250у	н1251у	4.50	-	Согласовано
н1251у	н1252у	1.30	-	Согласовано
н1252у	н1253у	9.48	-	Согласовано
н1253у	н1254у	13.56	-	Согласовано
н1254у	н1243у	38.77	-	Согласовано

3. Сведения о характеристиках уточняемого земельного участка с кадастровым номером 04:05:070102:894 :

N п/п	Наименование характеристики земельного участка	Значение характеристики
1	2	3
1.	Адрес земельного участка	
1.1.	Сведения о местоположении земельного участка (при отсутствии адреса) в структурированном в соответствии с федеральной информационной адресной системой виде	Респ. Алтай, р-н Чемальский, с. Чемал, ул. Партизанская, дом 9
1.2.	Дополнительные сведения о местоположении земельного участка	-
2.	Площадь земельного участка ± величина погрешности определения (вычисления) площади (Р ± ∆Р), $м^2$	953 ± 11 кв.м
3.	Формула, примененная для вычисления предельной погрешности определения площади земельного участка, с подставленными значениями и итоговые (вычисленные) значения (∆Р), $м^2$	ΔР = 3,5 * 0.10000 * √953 = 11
4.	Площадь земельного участка согласно сведениям Единого государственного реестра недвижимости (Ркад), $м^2$	750
5.	Оценка расхождения Р и Ркад (Р - Ркад), $м^2$	203
6.	Предельные минимальный и максимальный размеры земельного участка (Рмин и Рмакс), $м^2$	750 1200
7.	Вид (виды) разрешенного использования	-
7.1.	Дополнительные сведения об использовании земельного участка	Для ведения личного подсобного хозяйства
8.	Кадастровый или иной государственный учетный номер (инвентарный) здания, сооружения, объекта незавершенного строительства, расположенного на земельном участке	-
9.	Сведения о земельных участках (землях общего пользования, территории общего пользования), посредством которых обеспечивается доступ	Земли общего пользования
10.	Иные сведения	-

4. Пояснения к сведениям об уточняемом земельном участке с кадастровым номером 04:05:070102:894:

1.	

1. Сведения о характерных точках границ уточняемого земельного участка с кадастровым номером 04:05:070102:901 :

Система координат МСК-04, зона 1 **Зона N** 1

Обозначение характерных точек границ	Координаты, м		Метод определения координат	Формулы, примененные для расчета средней квадратической погрешности определения координат	Описание закрепления точки
	содержатся в Едином государственном реестре недвижимости	определены в результате выполнения комплексных кадастровых работ			

	X	Y	X	Y		характерных точек (M_t), с подставленными в такие формулы значениями и итоговые (вычисленные) значения Mt, м	
1	2	3	4	5	6	7	8
внешний контур							
н76у	-	-	584352.62	1337972.19	Метод спутниковых геодезических измерений (определений)	0.1	Закрепление отсутствует
н77у	-	-	584379.04	1338006.37	Метод спутниковых геодезических измерений (определений)	0.1	Закрепление отсутствует
н78у	-	-	584373.54	1338006.23	Метод спутниковых геодезических измерений (определений)	0.1	Закрепление отсутствует
н79у	-	-	584359.64	1337999.89	Метод спутниковых геодезических измерений (определений)	0.1	Закрепление отсутствует
н80у	-	-	584337.06	1337998.15	Метод спутниковых геодезических измерений (определений)	0.1	Закрепление отсутствует
н81у	-	-	584339.94	1337971.57	Метод спутниковых	0.1	Закрепление отсутствует

					геодезических измерений (определений)		
н76у	-	-	584352.62	1337972.19	Метод спутниковых геодезических измерений (определений)	0.1	Закрепление отсутствует

2. Сведения о частях границ уточняемого земельного участка с кадастровым номером 04:05:070102:901:

Обозначение части границ		Горизонтальное проложение (S), м	Описание прохождения части границ	Сведения о согласовании местоположения границ (согласовано/спорное)
от т.	до т.			
1	2	3	4	5
н76у	н77у	43.20	-	Согласовано
н77у	н78у	5.50	-	Согласовано
н78у	н79у	15.28	-	Согласовано
н79у	н80у	22.65	-	Согласовано
н80у	н81у	26.74	-	Согласовано
н81у	н76у	12.70	-	Согласовано

3. Сведения о характеристиках уточняемого земельного участка с кадастровым номером 04:05:070102:901 :

N п/п	Наименование характеристики земельного участка	Значение характеристики
1	2	3
1.	Адрес земельного участка	
1.1.	Сведения о местоположении земельного участка (при отсутствии адреса) в структурированном в соответствии с федеральной информационной адресной системой виде	Респ. Алтай, р-н Чемальский, с. Чемал, ул. Луговая, дом 7, квартира 1
1.2.	Дополнительные сведения о местоположении земельного участка	-
2.	Площадь земельного участка ± величина погрешности определения (вычисления) площади (Р ± ∆Р), $м^2$	738 ± 10 кв.м
3.	Формула, примененная для вычисления предельной погрешности определения площади земельного участка, с подставленными значениями и итоговые (вычисленные) значения (∆Р), $м^2$	∆Р = 3,5 * 0.10000 * √738 = 10
4.	Площадь земельного участка согласно сведениям Единого	712

	государственного реестра недвижимости (Ркад), м^2	
5.	Оценка расхождения Р и Ркад (Р - Ркад), м^2	26
6.	Предельные минимальный и максимальный размеры земельного участка (Рмин и Рмакс), м^2	750 1200
7.	Вид (виды) разрешенного использования	-
7.1.	Дополнительные сведения об использовании земельного участка	Для ведения личного подсобного хозяйства
8.	Кадастровый или иной государственный учетный номер (инвентарный) здания, сооружения, объекта незавершенного строительства, расположенного на земельном участке	-
9.	Сведения о земельных участках (землях общего пользования, территории общего пользования), посредством которых обеспечивается доступ	Земли общего пользования
10.	Иные сведения	-

4. Пояснения к сведениям об уточняемом земельном участке с кадастровым номером 04:05:070102:901:

1.	

1. Сведения о характерных точках границ уточняемого земельного участка с кадастровым номером 04:05:070102:902 :

Система координат МСК-04, зона 1 **Зона N** 1

Обозначение характерных точек границ	Координаты, м				Метод определения координат	Формулы, примененные для расчета средней квадратической погрешности определения координат характерных точек (M_t), с подставленными в такие формулы значениями и итоговые (вычисленные) значения Mt, м	Описание закрепления точки
	содержатся в Едином государственном реестре недвижимости		определены в результате выполнения комплексных кадастровых работ				
	X	Y	X	Y			
1	2	3	4	5	6	7	8
внешний контур							
н1287у	-	-	584400.19	1338035.42	Метод спутниковых геодезических измерений (определений)	0.1	Закрепление отсутствует
н1288у	-	-	584402.	133804	Метод	0.1	Закрепление

			33	3.37	спутниковых геодезических измерений (определений)		отсутствует
н1289у	-	-	584397.60	1338050.59	Метод спутниковых геодезических измерений (определений)	0.1	Закрепление отсутствует
н1290у	-	-	584401.50	1338053.12	Метод спутниковых геодезических измерений (определений)	0.1	Закрепление отсутствует
н1291у	-	-	584388.36	1338073.55	Метод спутниковых геодезических измерений (определений)	0.1	Закрепление отсутствует
н1292у	-	-	584391.79	1338075.89	Метод спутниковых геодезических измерений (определений)	0.1	Закрепление отсутствует
н1293у	-	-	584384.76	1338085.58	Метод спутниковых геодезических измерений (определений)	0.1	Закрепление отсутствует
н1294у	-	-	584372.55	1338107.27	Метод спутниковых геодезических измерений (определений)	0.1	Закрепление отсутствует

н1295у	-	-	584360.18	1338101.70	Метод спутниковых геодезических измерений (определений)	0.1	Закрепление отсутствует
н1296у	-	-	584362.58	1338095.02	Метод спутниковых геодезических измерений (определений)	0.1	Закрепление отсутствует
н1297у	-	-	584364.03	1338090.97	Метод спутниковых геодезических измерений (определений)	0.1	Закрепление отсутствует
н1298у	-	-	584368.59	1338077.44	Метод спутниковых геодезических измерений (определений)	0.1	Закрепление отсутствует
н1299у	-	-	584370.85	1338074.08	Метод спутниковых геодезических измерений (определений)	0.1	Закрепление отсутствует
н1300у	-	-	584378.23	1338060.66	Метод спутниковых геодезических измерений (определений)	0.1	Закрепление отсутствует
н1301у	-	-	584377.84	1338057.45	Метод спутниковых геодезических измерений (определе	0.1	Закрепление отсутствует

					ний)		
н1302у	-	-	584376.46	1338055.16	Метод спутниковых геодезических измерений (определений)	0.1	Закрепление отсутствует
н1303у	-	-	584376.72	1338052.54	Метод спутниковых геодезических измерений (определений)	0.1	Закрепление отсутствует
н1304у	-	-	584381.77	1338040.28	Метод спутниковых геодезических измерений (определений)	0.1	Закрепление отсутствует
н1305у	-	-	584381.43	1338039.65	Метод спутниковых геодезических измерений (определений)	0.1	Закрепление отсутствует
н1306у	-	-	584383.15	1338036.27	Метод спутниковых геодезических измерений (определений)	0.1	Закрепление отсутствует
н1287у	-	-	584400.19	1338035.42	Метод спутниковых геодезических измерений (определений)	0.1	Закрепление отсутствует

2. Сведения о частях границ уточняемого земельного участка с кадастровым номером 04:05:070102:902:

Обозначение части границ	Горизонтальное проложение (S), м	Описание прохождения части границ	Сведения о согласовании

от т.	до т.			местоположения границ (согласовано/спорное)
1	2	3	4	5
н1287у	н1288у	8.23	-	Согласовано
н1288у	н1289у	8.63	-	Согласовано
н1289у	н1290у	4.65	-	Согласовано
н1290у	н1291у	24.29	-	Согласовано
н1291у	н1292у	4.15	-	Согласовано
н1292у	н1293у	11.97	-	Согласовано
н1293у	н1294у	24.89	-	Согласовано
н1294у	н1295у	13.57	-	Согласовано
н1295у	н1296у	7.10	-	Согласовано
н1296у	н1297у	4.30	-	Согласовано
н1297у	н1298у	14.28	-	Согласовано
н1298у	н1299у	4.05	-	Согласовано
н1299у	н1300у	15.32	-	Согласовано
н1300у	н1301у	3.23	-	Согласовано
н1301у	н1302у	2.67	-	Согласовано
н1302у	н1303у	2.63	-	Согласовано
н1303у	н1304у	13.26	-	Согласовано
н1304у	н1305у	0.72	-	Согласовано
н1305у	н1306у	3.79	-	Согласовано
н1306у	н1287у	17.06	-	Согласовано

3. Сведения о характеристиках уточняемого земельного участка с кадастровым номером 04:05:070102:902 :

N п/п	Наименование характеристики земельного участка	Значение характеристики
1	2	3
1.	Адрес земельного участка	
1.1.	Сведения о местоположении земельного участка (при отсутствии адреса) в структурированном в соответствии с федеральной информационной адресной системой виде	Респ. Алтай, р-н Чемальский, с. Чемал, ул. Подгорная, дом 26, квартира 1
1.2.	Дополнительные сведения о местоположении земельного участка	-
2.	Площадь земельного участка ± величина погрешности	1316 ± 13 кв.м

	определения (вычисления) площади (Р ± ∆Р), $м^2$	
3.	Формула, примененная для вычисления предельной погрешности определения площади земельного участка, с подставленными значениями и итоговые (вычисленные) значения (∆Р), $м^2$	ΔР = 3,5 * 0.10000 * √1316 = 13
4.	Площадь земельного участка согласно сведениям Единого государственного реестра недвижимости (Ркад), $м^2$	1300
5.	Оценка расхождения Р и Ркад (Р - Ркад), $м^2$	16
6.	Предельные минимальный и максимальный размеры земельного участка (Рмин и Рмакс), $м^2$	750 1200
7.	Вид (виды) разрешенного использования	-
7.1.	Дополнительные сведения об использовании земельного участка	Для ведения личного подсобного хозяйства
8.	Кадастровый или иной государственный учетный номер (инвентарный) здания, сооружения, объекта незавершенного строительства, расположенного на земельном участке	-
9.	Сведения о земельных участках (землях общего пользования, территории общего пользования), посредством которых обеспечивается доступ	Земли общего пользования
10.	Иные сведения	-

4. Пояснения к сведениям об уточняемом земельном участке с кадастровым номером 04:05:070102:902:

1.	

1. Сведения о характерных точках границ уточняемого земельного участка с кадастровым номером 04:05:070102:903 :

Система координат МСК-04, зона 1 **Зона N** 1

Обозначение характерных точек границ	Координаты, м				Метод определения координат	Формулы, примененные для расчета средней квадратической погрешности определения координат характерных точек (M_t), с подставленными в такие формулы значениями и итоговые (вычисленные) значения Mt, м	Описание закрепления точки
	содержатся в Едином государственном реестре недвижимости		определены в результате выполнения комплексных кадастровых работ				
	X	Y	X	Y			
1	2	3	4	5	6	7	8
внешний контур							
н1071у	-	-	584494.37	1337991.34	Метод спутниковых	0.1	Закрепление отсутствует

					геодезических измерений (определений)		
н1072у	-	-	584513.93	1338007.30	Метод спутниковых геодезических измерений (определений)	0.1	Закрепление отсутствует
н1073у	-	-	584517.49	1338009.45	Метод спутниковых геодезических измерений (определений)	0.1	Закрепление отсутствует
н1074у	-	-	584518.69	1338011.21	Метод спутниковых геодезических измерений (определений)	0.1	Закрепление отсутствует
н1075у	-	-	584509.75	1338023.26	Метод спутниковых геодезических измерений (определений)	0.1	Закрепление отсутствует
н1076у	-	-	584510.20	1338024.29	Метод спутниковых геодезических измерений (определений)	0.1	Закрепление отсутствует
н1077у	-	-	584504.43	1338022.94	Метод спутниковых геодезических измерений (определений)	0.1	Закрепление отсутствует
н1078у	-	-	584501.	133802	Метод	0.1	Закрепление

			79	2.38	спутниковых геодезических измерений (определений)		отсутствует
н1079у	-	-	584496.43	1338018.42	Метод спутниковых геодезических измерений (определений)	0.1	Закрепление отсутствует
н1080у	-	-	584498.34	1338015.45	Метод спутниковых геодезических измерений (определений)	0.1	Закрепление отсутствует
н1081у	-	-	584491.73	1338010.27	Метод спутниковых геодезических измерений (определений)	0.1	Закрепление отсутствует
н1082у	-	-	584489.90	1338010.07	Метод спутниковых геодезических измерений (определений)	0.1	Закрепление отсутствует
н1083у	-	-	584482.04	1338004.19	Метод спутниковых геодезических измерений (определений)	0.1	Закрепление отсутствует
н1084у	-	-	584479.30	1338001.86	Метод спутниковых геодезических измерений (определений)	0.1	Закрепление отсутствует

н1085у	-	-	584471.91	1337996.38	Метод спутниковых геодезических измерений (определений)	0.1	Закрепление отсутствует
н1086у	-	-	584468.58	1337993.30	Метод спутниковых геодезических измерений (определений)	0.1	Закрепление отсутствует
н1087у	-	-	584478.27	1337980.17	Метод спутниковых геодезических измерений (определений)	0.1	Закрепление отсутствует
н1088у	-	-	584480.55	1337981.15	Метод спутниковых геодезических измерений (определений)	0.1	Закрепление отсутствует
н1089у	-	-	584488.17	1337986.71	Метод спутниковых геодезических измерений (определений)	0.1	Закрепление отсутствует
н1071у	-	-	584494.37	1337991.34	Метод спутниковых геодезических измерений (определений)	0.1	Закрепление отсутствует

2. Сведения о частях границ уточняемого земельного участка с кадастровым номером 04:05:070102:903:

Обозначение части границ		Горизонтальное проложение (S), м	Описание прохождения части границ	Сведения о согласовании местоположения границ
от т.	до т.			

				(согласовано/спорное)
1	2	3	4	5
н1071у	н1072у	25.25	-	Согласовано
н1072у	н1073у	4.16	-	Согласовано
н1073у	н1074у	2.13	-	Согласовано
н1074у	н1075у	15.00	-	Согласовано
н1075у	н1076у	1.12	-	Согласовано
н1076у	н1077у	5.93	-	Согласовано
н1077у	н1078у	2.70	-	Согласовано
н1078у	н1079у	6.66	-	Согласовано
н1079у	н1080у	3.53	-	Согласовано
н1080у	н1081у	8.40	-	Согласовано
н1081у	н1082у	1.84	-	Согласовано
н1082у	н1083у	9.82	-	Согласовано
н1083у	н1084у	3.60	-	Согласовано
н1084у	н1085у	9.20	-	Согласовано
н1085у	н1086у	4.54	-	Согласовано
н1086у	н1087у	16.32	-	Согласовано
н1087у	н1088у	2.48	-	Согласовано
н1088у	н1089у	9.43	-	Согласовано
н1089у	н1071у	7.74	-	Согласовано

3. Сведения о характеристиках уточняемого земельного участка с кадастровым номером 04:05:070102:903 :

N п/п	Наименование характеристики земельного участка	Значение характеристики
1	2	3
1.	Адрес земельного участка	
1.1.	Сведения о местоположении земельного участка (при отсутствии адреса) в структурированном в соответствии с федеральной информационной адресной системой виде	Респ. Алтай, р-н Чемальский, с. Чемал, ул. Подгорная, дом 27, квартира 2
1.2.	Дополнительные сведения о местоположении земельного участка	-
2.	Площадь земельного участка ± величина погрешности определения (вычисления) площади (Р ± ∆Р), $м^2$	895 ± 10 кв.м
3.	Формула, примененная для вычисления предельной погрешности определения площади земельного участка, с подставленными	ΔР = 3,5 * 0.10000 * √895 = 10

	значениями и итоговые (вычисленные) значения (ΔР), м^2	
4.	Площадь земельного участка согласно сведениям Единого государственного реестра недвижимости (Ркад), м^2	790
5.	Оценка расхождения Р и Ркад (Р - Ркад), м^2	105
6.	Предельные минимальный и максимальный размеры земельного участка (Рмин и Рмакс), м^2	750 1200
7.	Вид (виды) разрешенного использования	-
7.1.	Дополнительные сведения об использовании земельного участка	Для ведения личного подсобного хозяйства
8.	Кадастровый или иной государственный учетный номер (инвентарный) здания, сооружения, объекта незавершенного строительства, расположенного на земельном участке	-
9.	Сведения о земельных участках (землях общего пользования, территории общего пользования), посредством которых обеспечивается доступ	Земли общего пользования
10.	Иные сведения	-

4. Пояснения к сведениям об уточняемом земельном участке с кадастровым номером 04:05:070102:903:

1.	

1. Сведения о характерных точках границ уточняемого земельного участка с кадастровым номером 04:05:070102:905 :

Система координат МСК-04, зона 1 **Зона N** 1

Обозначение характерных точек границ	Координаты, м				Метод определения координат	Формулы, примененные для расчета средней квадратической погрешности определения координат характерных точек (M_t), с подставленными в такие формулы значениями и итоговые (вычисленные) значения Mt, м	Описание закрепления точки
	содержатся в Едином государственном реестре недвижимости		определены в результате выполнения комплексных кадастровых работ				
	X	Y	X	Y			
1	2	3	4	5	6	7	8
внешний контур							
н1845у	-	-	585725.38	1337364.78	Метод спутниковых геодезических измерений (определе	0.1	Закрепление отсутствует

					ний)		
н1846у	-	-	585746.78	1337417.49	Метод спутниковых геодезических измерений (определений)	0.1	Закрепление отсутствует
н1847у	-	-	585722.62	1337427.21	Метод спутниковых геодезических измерений (определений)	0.1	Закрепление отсутствует
н1848у	-	-	585701.00	1337374.41	Метод спутниковых геодезических измерений (определений)	0.1	Закрепление отсутствует
н1845у	-	-	585725.38	1337364.78	Метод спутниковых геодезических измерений (определений)	0.1	Закрепление отсутствует

2. Сведения о частях границ уточняемого земельного участка с кадастровым номером 04:05:070102:905:

Обозначение части границ		Горизонтальное проложение (S), м	Описание прохождения части границ	Сведения о согласовании местоположения границ (согласовано/спорное)
от т.	до т.			
1	2	3	4	5
н1845у	н1846у	56.89	-	Согласовано
н1846у	н1847у	26.04	-	Согласовано
н1847у	н1848у	57.05	-	Согласовано
н1848у	н1845у	26.21	-	Согласовано

3. Сведения о характеристиках уточняемого земельного участка с кадастровым номером 04:05:070102:905 :

N п/п	Наименование характеристики земельного участка	Значение характеристики

1	2	3
1.	Адрес земельного участка	
1.1.	Сведения о местоположении земельного участка (при отсутствии адреса) в структурированном в соответствии с федеральной информационной адресной системой виде	Респ. Алтай, р-н Чемальский, с. Чемал, ул. Восточная, дом 24
1.2.	Дополнительные сведения о местоположении земельного участка	-
2.	Площадь земельного участка ± величина погрешности определения (вычисления) площади (Р ± ∆Р), $м^2$	1488 ± 14 кв.м
3.	Формула, примененная для вычисления предельной погрешности определения площади земельного участка, с подставленными значениями и итоговые (вычисленные) значения (∆Р), $м^2$	ΔР = 3,5 * 0.10000 * √1488 = 14
4.	Площадь земельного участка согласно сведениям Единого государственного реестра недвижимости (Ркад), $м^2$	1482
5.	Оценка расхождения Р и Ркад (Р - Ркад), $м^2$	6
6.	Предельные минимальный и максимальный размеры земельного участка (Рмин и Рмакс), $м^2$	750 1200
7.	Вид (виды) разрешенного использования	-
7.1.	Дополнительные сведения об использовании земельного участка	Для ведения личного подсобного хозяйства
8.	Кадастровый или иной государственный учетный номер (инвентарный) здания, сооружения, объекта незавершенного строительства, расположенного на земельном участке	-
9.	Сведения о земельных участках (землях общего пользования, территории общего пользования), посредством которых обеспечивается доступ	Земли общего пользования
10.	Иные сведения	-

4. Пояснения к сведениям об уточняемом земельном участке с кадастровым номером 04:05:070102:905:

1.	

1. Сведения о характерных точках границ уточняемого земельного участка с кадастровым номером 04:05:070102:906 :

Система координат МСК-04, зона 1 **Зона N** 1

Обозначение характерных точек границ	Координаты, м				Метод определения координат	Формулы, примененные для расчета средней квадратической погрешности определения координат характерных точек (M_t), с подставленными в такие формулы значениями и	Описание закрепления точки
	содержатся в Едином государственном реестре недвижимости		определены в результате выполнения комплексных кадастровых работ				
	X	Y	X	Y			

						итоговые (вычисленные) значения Mt, м	
1	2	3	4	5	6	7	8
внешний контур							
н1645у	-	-	584268.31	1338187.00	Метод спутниковых геодезических измерений (определений)	0.1	Закрепление отсутствует
н1646у	-	-	584270.30	1338191.00	Метод спутниковых геодезических измерений (определений)	0.1	Закрепление отсутствует
н1647у	-	-	584269.87	1338223.22	Метод спутниковых геодезических измерений (определений)	0.1	Закрепление отсутствует
н1648у	-	-	584238.96	1338203.06	Метод спутниковых геодезических измерений (определений)	0.1	Закрепление отсутствует
н1649у	-	-	584251.60	1338180.52	Метод спутниковых геодезических измерений (определений)	0.1	Закрепление отсутствует
н1645у	-	-	584268.31	1338187.00	Метод спутниковых геодезических измерений (определений)	0.1	Закрепление отсутствует

2. Сведения о частях границ уточняемого земельного участка с кадастровым номером 04:05:070102:906:

Обозначение части границ		Горизонтальное проложение (S), м	Описание прохождения части границ	Сведения о согласовании местоположения границ (согласовано/спорное)
от т.	до т.			
1	2	3	4	5
н1645у	н1646у	4.47	-	Согласовано
н1646у	н1647у	32.22	-	Согласовано
н1647у	н1648у	36.90	-	Согласовано
н1648у	н1649у	25.84	-	Согласовано
н1649у	н1645у	17.92	-	Согласовано

3. Сведения о характеристиках уточняемого земельного участка с кадастровым номером 04:05:070102:906 :

N п/п	Наименование характеристики земельного участка	Значение характеристики
1	2	3
1.	Адрес земельного участка	
1.1.	Сведения о местоположении земельного участка (при отсутствии адреса) в структурированном в соответствии с федеральной информационной адресной системой виде	Респ. Алтай, р-н Чемальский, с. Чемал, ул. Садовая, дом 2, квартира 1
1.2.	Дополнительные сведения о местоположении земельного участка	-
2.	Площадь земельного участка ± величина погрешности определения (вычисления) площади (Р ± ∆Р), $м^2$	806 ± 10 кв.м
3.	Формула, примененная для вычисления предельной погрешности определения площади земельного участка, с подставленными значениями и итоговые (вычисленные) значения (∆Р), $м^2$	ΔР = 3,5 * 0.10000 * √806 = 10
4.	Площадь земельного участка согласно сведениям Единого государственного реестра недвижимости (Ркад), $м^2$	654
5.	Оценка расхождения Р и Ркад (Р - Ркад), $м^2$	152
6.	Предельные минимальный и максимальный размеры земельного участка (Рмин и Рмакс), $м^2$	750 1200
7.	Вид (виды) разрешенного использования	-
7.1.	Дополнительные сведения об использовании земельного участка	Для ведения личного подсобного хозяйства
8.	Кадастровый или иной государственный учетный номер (инвентарный) здания, сооружения, объекта незавершенного строительства, расположенного на земельном участке	-
9.	Сведения о земельных участках (землях общего пользования,	Земли общего

	территории общего пользования), посредством которых обеспечивается доступ	пользования
10.	Иные сведения	-

4. Пояснения к сведениям об уточняемом земельном участке с кадастровым номером 04:05:070102:906:

1.	

1. Сведения о характерных точках границ уточняемого земельного участка с кадастровым номером 04:05:070102:908 :

Система координат МСК-04, зона 1 **Зона N** 1

Обозначение характерных точек границ	Координаты, м				Метод определения координат	Формулы, примененные для расчета средней квадратической погрешности определения координат характерных точек (M_t), с подставленными в такие формулы значениями и итоговые (вычисленные) значения Mt, м	Описание закрепления точки
	содержатся в Едином государственном реестре недвижимости		определены в результате выполнения комплексных кадастровых работ				
	X	Y	X	Y			
1	2	3	4	5	6	7	8
внешний контур							
н1467у	-	-	585874.72	1337307.88	Метод спутниковых геодезических измерений (определений)	0.1	Закрепление отсутствует
н1468у	-	-	585882.29	1337325.41	Метод спутниковых геодезических измерений (определений)	0.1	Закрепление отсутствует
н1469у	-	-	585893.26	1337349.85	Метод спутниковых геодезических измерений (определений)	0.1	Закрепление отсутствует

н1470у	-	-	585889.37	1337351.83	Метод спутниковых геодезических измерений (определений)	0.1	Закрепление отсутствует
н1471у	-	-	585873.59	1337355.28	Метод спутниковых геодезических измерений (определений)	0.1	Закрепление отсутствует
н1472у	-	-	585858.15	1337326.64	Метод спутниковых геодезических измерений (определений)	0.1	Закрепление отсутствует
н1473у	-	-	585850.87	1337310.33	Метод спутниковых геодезических измерений (определений)	0.1	Закрепление отсутствует
н1474у	-	-	585872.09	1337301.26	Метод спутниковых геодезических измерений (определений)	0.1	Закрепление отсутствует
н1467у	-	-	585874.72	1337307.88	Метод спутниковых геодезических измерений (определений)	0.1	Закрепление отсутствует

2. Сведения о частях границ уточняемого земельного участка с кадастровым номером <u>04:05:070102:908</u>:

Обозначение части границ		Горизонтальное проложение (S), м	Описание прохождения части границ	Сведения о согласовании местоположения границ
от т.	до т.			

				(согласовано/спорное)
1	2	3	4	5
н1467у	н1468у	19.09	-	Согласовано
н1468у	н1469у	26.79	-	Согласовано
н1469у	н1470у	4.36	-	Согласовано
н1470у	н1471у	16.15	-	Согласовано
н1471у	н1472у	32.54	-	Согласовано
н1472у	н1473у	17.86	-	Согласовано
н1473у	н1474у	23.08	-	Согласовано
н1474у	н1467у	7.12	-	Согласовано

3. Сведения о характеристиках уточняемого земельного участка с кадастровым номером 04:05:070102:908 :

N п/п	Наименование характеристики земельного участка	Значение характеристики
1	2	3
1.	Адрес земельного участка	
1.1.	Сведения о местоположении земельного участка (при отсутствии адреса) в структурированном в соответствии с федеральной информационной адресной системой виде	Респ. Алтай, р-н Чемальский, с. Чемал, ул. Восточная, дом 30, кв.2
1.2.	Дополнительные сведения о местоположении земельного участка	-
2.	Площадь земельного участка ± величина погрешности определения (вычисления) площади (Р ± ∆Р), $м^2$	1136 ± 12 кв.м
3.	Формула, примененная для вычисления предельной погрешности определения площади земельного участка, с подставленными значениями и итоговые (вычисленные) значения (∆Р), $м^2$	ΔР = 3,5 * 0.10000 * √1136 = 12
4.	Площадь земельного участка согласно сведениям Единого государственного реестра недвижимости (Ркад), $м^2$	1116
5.	Оценка расхождения Р и Ркад (Р - Ркад), $м^2$	20
6.	Предельные минимальный и максимальный размеры земельного участка (Рмин и Рмакс), $м^2$	750 1200
7.	Вид (виды) разрешенного использования	-
7.1.	Дополнительные сведения об использовании земельного участка	Для ведения личного подсобного хозяйства
8.	Кадастровый или иной государственный учетный номер (инвентарный) здания, сооружения, объекта незавершенного строительства, расположенного на земельном участке	-
9.	Сведения о земельных участках (землях общего пользования, территории общего пользования), посредством которых	Земли общего пользования

	обеспечивается доступ	
10.	Иные сведения	-

4. Пояснения к сведениям об уточняемом земельном участке с кадастровым номером 04:05:070102:908:

1.	

1. Сведения о характерных точках границ уточняемого земельного участка с кадастровым номером 04:05:070102:911 :

Система координат МСК-04, зона 1 **Зона N** 1

Обозначение характерных точек границ	Координаты, м				Метод определения координат	Формулы, примененные для расчета средней квадратической погрешности определения координат характерных точек (M_t), с подставленными в такие формулы значениями и итоговые (вычисленные) значения Mt, м	Описание закрепления точки
	содержатся в Едином государственном реестре недвижимости		определены в результате выполнения комплексных кадастровых работ				
	X	Y	X	Y			
1	2	3	4	5	6	7	8
внешний контур							
н853у	-	-	583053.29	1338903.81	Метод спутниковых геодезических измерений (определений)	0.1	Закрепление отсутствует
н854у	-	-	583051.71	1338906.99	Метод спутниковых геодезических измерений (определений)	0.1	Закрепление отсутствует
н855у	-	-	583066.63	1338915.07	Метод спутниковых геодезических измерений (определений)	0.1	Закрепление отсутствует
н856у	-	-	583044.	133895	Метод	0.1	Закрепление

			62	6.72	спутниковых геодезических измерений (определений)		отсутствует
н857у	-	-	583015.60	1338943.09	Метод спутниковых геодезических измерений (определений)	0.1	Закрепление отсутствует
н858у	-	-	583014.93	1338942.26	Метод спутниковых геодезических измерений (определений)	0.1	Закрепление отсутствует
н859у	-	-	583003.38	1338937.36	Метод спутниковых геодезических измерений (определений)	0.1	Закрепление отсутствует
н860у	-	-	583024.04	1338889.43	Метод спутниковых геодезических измерений (определений)	0.1	Закрепление отсутствует
н861у	-	-	583030.66	1338892.54	Метод спутниковых геодезических измерений (определений)	0.1	Закрепление отсутствует
н862у	-	-	583038.76	1338896.58	Метод спутниковых геодезических измерений (определений)	0.1	Закрепление отсутствует

н853у	-	-	583053.29	1338903.81	Метод спутниковых геодезических измерений (определений)	0.1	Закрепление отсутствует

2. Сведения о частях границ уточняемого земельного участка с кадастровым номером 04:05:070102:911:

Обозначение части границ		Горизонтальное проложение (S), м	Описание прохождения части границ	Сведения о согласовании местоположения границ (согласовано/спорное)
от т.	до т.			
1	2	3	4	5
н853у	н854у	3.55	-	Согласовано
н854у	н855у	16.97	-	Согласовано
н855у	н856у	47.11	-	Согласовано
н856у	н857у	32.06	-	Согласовано
н857у	н858у	1.07	-	Согласовано
н858у	н859у	12.55	-	Согласовано
н859у	н860у	52.19	-	Согласовано
н860у	н861у	7.31	-	Согласовано
н861у	н862у	9.05	-	Согласовано
н862у	н853у	16.23	-	Согласовано

3. Сведения о характеристиках уточняемого земельного участка с кадастровым номером 04:05:070102:911 :

N п/п	Наименование характеристики земельного участка	Значение характеристики
1	2	3
1.	Адрес земельного участка	
1.1.	Сведения о местоположении земельного участка (при отсутствии адреса) в структурированном в соответствии с федеральной информационной адресной системой виде	Респ. Алтай, р-н Чемальский, с. Чемал, ул. Курортная, дом 30
1.2.	Дополнительные сведения о местоположении земельного участка	-
2.	Площадь земельного участка ± величина погрешности определения (вычисления) площади (Р ± ΔР), $м^2$	2395 ± 17 кв.м
3.	Формула, примененная для вычисления предельной погрешности определения площади земельного участка, с подставленными значениями и итоговые (вычисленные) значения (ΔР), $м^2$	ΔР = 3,5 * 0.10000 * √2395 = 17

4.	Площадь земельного участка согласно сведениям Единого государственного реестра недвижимости (Ркад), $м^2$	2200
5.	Оценка расхождения Р и Ркад (Р - Ркад), $м^2$	195
6.	Предельные минимальный и максимальный размеры земельного участка (Рмин и Рмакс), $м^2$	750 1200
7.	Вид (виды) разрешенного использования	-
7.1.	Дополнительные сведения об использовании земельного участка	Для ведения личного подсобного хозяйства
8.	Кадастровый или иной государственный учетный номер (инвентарный) здания, сооружения, объекта незавершенного строительства, расположенного на земельном участке	-
9.	Сведения о земельных участках (землях общего пользования, территории общего пользования), посредством которых обеспечивается доступ	Земли общего пользования
10.	Иные сведения	-

4. Пояснения к сведениям об уточняемом земельном участке с кадастровым номером 04:05:070102:911:

1.	

1. Сведения о характерных точках границ уточняемого земельного участка с кадастровым номером 04:05:070102:919 :

Система координат МСК-04, зона 1 **Зона N** 1

Обозначение характерных точек границ	Координаты, м				Метод определения координат	Формулы, примененные для расчета средней квадратической погрешности определения координат характерных точек (M_t), с подставленными в такие формулы значениями и итоговые (вычисленные) значения Mt, м	Описание закрепления точки
	содержатся в Едином государственном реестре недвижимости		определены в результате выполнения комплексных кадастровых работ				
	X	Y	X	Y			
1	2	3	4	5	6	7	8
внешний контур							
н31у	-	-	584369.93	1338167.29	Метод спутниковых геодезических измерений (определений)	0.1	Закрепление отсутствует

н32у	-	-	584369.54	1338168.06	Метод спутниковых геодезических измерений (определений)	0.1	Закрепление отсутствует
н33у	-	-	584371.09	1338168.98	Метод спутниковых геодезических измерений (определений)	0.1	Закрепление отсутствует
н34у	-	-	584370.59	1338170.14	Метод спутниковых геодезических измерений (определений)	0.1	Закрепление отсутствует
н35у	-	-	584374.20	1338172.47	Метод спутниковых геодезических измерений (определений)	0.1	Закрепление отсутствует
н36у	-	-	584374.46	1338172.72	Метод спутниковых геодезических измерений (определений)	0.1	Закрепление отсутствует
н37у	-	-	584365.69	1338184.17	Метод спутниковых геодезических измерений (определений)	0.1	Закрепление отсутствует
н38у	-	-	584336.73	1338165.95	Метод спутниковых геодезических измерений (определе	0.1	Закрепление отсутствует

					ний)		
н39у	-	-	584338.63	1338152.47	Метод спутниковых геодезических измерений (определений)	0.1	Закрепление отсутствует
н40у	-	-	584342.11	1338151.51	Метод спутниковых геодезических измерений (определений)	0.1	Закрепление отсутствует
н41у	-	-	584344.22	1338152.15	Метод спутниковых геодезических измерений (определений)	0.1	Закрепление отсутствует
н31у	-	-	584369.93	1338167.29	Метод спутниковых геодезических измерений (определений)	0.1	Закрепление отсутствует

2. Сведения о частях границ уточняемого земельного участка с кадастровым номером 04:05:070102:919:

Обозначение части границ		Горизонтальное проложение (S), м	Описание прохождения части границ	Сведения о согласовании местоположения границ (согласовано/спорное)
от т.	до т.			
1	2	3	4	5
н31у	н32у	0.86	-	Согласовано
н32у	н33у	1.80	-	Согласовано
н33у	н34у	1.26	-	Согласовано
н34у	н35у	4.30	-	Согласовано
н35у	н36у	0.36	-	Согласовано
н36у	н37у	14.42	-	Согласовано
н37у	н38у	34.21	-	Согласовано

н38у	н39у	13.61	-	Согласовано
н39у	н40у	3.61	-	Согласовано
н40у	н41у	2.20	-	Согласовано
н41у	н31у	29.84	-	Согласовано

3. Сведения о характеристиках уточняемого земельного участка с кадастровым номером 04:05:070102:919 :

N п/п	Наименование характеристики земельного участка	Значение характеристики
1	2	3
1.	Адрес земельного участка	
1.1.	Сведения о местоположении земельного участка (при отсутствии адреса) в структурированном в соответствии с федеральной информационной адресной системой виде	Респ. Алтай, р-н Чемальский, с. Чемал, ул. Луговая, дом 15, квартира 1
1.2.	Дополнительные сведения о местоположении земельного участка	-
2.	Площадь земельного участка ± величина погрешности определения (вычисления) площади (Р ± ∆Р), $м^2$	602 ± 9 кв.м
3.	Формула, примененная для вычисления предельной погрешности определения площади земельного участка, с подставленными значениями и итоговые (вычисленные) значения (∆Р), $м^2$	∆Р = 3,5 * 0.10000 * √602 = 9
4.	Площадь земельного участка согласно сведениям Единого государственного реестра недвижимости (Ркад), $м^2$	600
5.	Оценка расхождения Р и Ркад (Р - Ркад), $м^2$	2
6.	Предельные минимальный и максимальный размеры земельного участка (Рмин и Рмакс), $м^2$	750 1200
7.	Вид (виды) разрешенного использования	-
7.1.	Дополнительные сведения об использовании земельного участка	Для ведения личного подсобного хозяйства
8.	Кадастровый или иной государственный учетный номер (инвентарный) здания, сооружения, объекта незавершенного строительства, расположенного на земельном участке	-
9.	Сведения о земельных участках (землях общего пользования, территории общего пользования), посредством которых обеспечивается доступ	Земли общего пользования
10.	Иные сведения	-

4. Пояснения к сведениям об уточняемом земельном участке с кадастровым номером 04:05:070102:919:

1.	

1. Сведения о характерных точках границ уточняемого земельного участка с кадастровым номером 04:05:070102:920 :

Система координат <u>МСК-04, зона 1</u>							**Зона N <u>1</u>**
Обозначение характерных точек границ	Координаты, м				Метод определения координат	Формулы, примененные для расчета средней квадратической погрешности определения координат характерных точек (M_t), с подставленными в такие формулы значениями и итоговые (вычисленные) значения Mt, м	Описание закрепления точки
	содержатся в Едином государственном реестре недвижимости		определены в результате выполнения комплексных кадастровых работ				
	X	Y	X	Y			
1	2	3	4	5	6	7	8
внешний контур							
н42у	-	-	584365.69	1338184.17	Метод спутниковых геодезических измерений (определений)	0.1	Закрепление отсутствует
н43у	-	-	584359.27	1338194.30	Метод спутниковых геодезических измерений (определений)	0.1	Закрепление отсутствует
н44у	-	-	584343.72	1338214.81	Метод спутниковых геодезических измерений (определений)	0.1	Закрепление отсутствует
н45у	-	-	584342.11	1338217.82	Метод спутниковых геодезических измерений (определений)	0.1	Закрепление отсутствует
н46у	-	-	584341.48	1338213.69	Метод спутниковых	0.1	Закрепление отсутствует

					геодезических измерений (определений)		
н47у	-	-	584342.04	1338207.59	Метод спутниковых геодезических измерений (определений)	0.1	Закрепление отсутствует
н48у	-	-	584343.50	1338207.62	Метод спутниковых геодезических измерений (определений)	0.1	Закрепление отсутствует
н49у	-	-	584344.10	1338198.77	Метод спутниковых геодезических измерений (определений)	0.1	Закрепление отсутствует
н50у	-	-	584338.30	1338198.50	Метод спутниковых геодезических измерений (определений)	0.1	Закрепление отсутствует
н51у	-	-	584336.73	1338165.95	Метод спутниковых геодезических измерений (определений)	0.1	Закрепление отсутствует
н42у	-	-	584365.69	1338184.17	Метод спутниковых геодезических измерений (определений)	0.1	Закрепление отсутствует
2. Сведения о частях границ уточняемого земельного участка с кадастровым номером							

04:05:070102:920:				
Обозначение части границ		Горизонтальное проложение (S), м	Описание прохождения части границ	Сведения о согласовании местоположения границ (согласовано/спорное)
от т.	до т.			
1	2	3	4	5
н42у	н43у	11.99	-	Согласовано
н43у	н44у	25.74	-	Согласовано
н44у	н45у	3.41	-	Согласовано
н45у	н46у	4.18	-	Согласовано
н46у	н47у	6.13	-	Согласовано
н47у	н48у	1.46	-	Согласовано
н48у	н49у	8.87	-	Согласовано
н49у	н50у	5.81	-	Согласовано
н50у	н51у	32.59	-	Согласовано
н51у	н42у	34.21	-	Согласовано

3. Сведения о характеристиках уточняемого земельного участка с кадастровым номером 04:05:070102:920 :

N п/п	Наименование характеристики земельного участка	Значение характеристики
1	2	3
1.	Адрес земельного участка	
1.1.	Сведения о местоположении земельного участка (при отсутствии адреса) в структурированном в соответствии с федеральной информационной адресной системой виде	Республика Алтай, Чемальский район, с Чемал, ул Луговая, д 15, кв 2
1.2.	Дополнительные сведения о местоположении земельного участка	-
2.	Площадь земельного участка ± величина погрешности определения (вычисления) площади (Р ± ∆Р), $м^2$	705 ± 9 кв.м
3.	Формула, примененная для вычисления предельной погрешности определения площади земельного участка, с подставленными значениями и итоговые (вычисленные) значения (∆Р), $м^2$	ΔР = 3,5 * 0.10000 * √705 = 9
4.	Площадь земельного участка согласно сведениям Единого государственного реестра недвижимости (Ркад), $м^2$	420
5.	Оценка расхождения Р и Ркад (Р - Ркад), $м^2$	285
6.	Предельные минимальный и максимальный размеры земельного участка (Рмин и Рмакс), $м^2$	750 1200
7.	Вид (виды) разрешенного использования	-

7.1.	Дополнительные сведения об использовании земельного участка	Для ведения личного подсобного хозяйства
8.	Кадастровый или иной государственный учетный номер (инвентарный) здания, сооружения, объекта незавершенного строительства, расположенного на земельном участке	-
9.	Сведения о земельных участках (землях общего пользования, территории общего пользования), посредством которых обеспечивается доступ	Земли общего пользования
10.	Иные сведения	-

4. Пояснения к сведениям об уточняемом земельном участке с кадастровым номером 04:05:070102:920:

1.	

1. Сведения о характерных точках границ уточняемого земельного участка с кадастровым номером 04:05:070102:921 :

Система координат МСК-04, зона 1 **Зона N** 1

Обозначение характерных точек границ	Координаты, м				Метод определения координат	Формулы, примененные для расчета средней квадратической погрешности определения координат характерных точек (M_t), с подставленными в такие формулы значениями и итоговые (вычисленные) значения Mt, м	Описание закрепления точки
	содержатся в Едином государственном реестре недвижимости		определены в результате выполнения комплексных кадастровых работ				
	X	Y	X	Y			
1	2	3	4	5	6	7	8
внешний контур							
н1638у	-	-	584269.87	1338223.22	Метод спутниковых геодезических измерений (определений)	0.1	Закрепление отсутствует
н1639у	-	-	584267.92	1338251.62	Метод спутниковых геодезических измерений (определений)	0.1	Закрепление отсутствует
н1640у	-	-	584248.	133823	Метод	0.1	Закрепление

			98	9.62	спутниковых геодезических измерений (определений)		отсутствует
н1641у	-	-	584245.40	1338237.80	Метод спутниковых геодезических измерений (определений)	0.1	Закрепление отсутствует
н1642у	-	-	584225.27	1338223.57	Метод спутниковых геодезических измерений (определений)	0.1	Закрепление отсутствует
н1643у	-	-	584238.27	1338204.29	Метод спутниковых геодезических измерений (определений)	0.1	Закрепление отсутствует
н1644у	-	-	584238.96	1338203.06	Метод спутниковых геодезических измерений (определений)	0.1	Закрепление отсутствует
н1638у	-	-	584269.87	1338223.22	Метод спутниковых геодезических измерений (определений)	0.1	Закрепление отсутствует

2. Сведения о частях границ уточняемого земельного участка с кадастровым номером 04:05:070102:921:

Обозначение части границ		Горизонтальное проложение (S), м	Описание прохождения части границ	Сведения о согласовании местоположения границ (согласовано/спорное)
от т.	до т.			

1	2	3	4	5
н1638у	н1639у	28.47	-	Согласовано
н1639у	н1640у	22.42	-	Согласовано
н1640у	н1641у	4.02	-	Согласовано
н1641у	н1642у	24.65	-	Согласовано
н1642у	н1643у	23.25	-	Согласовано
н1643у	н1644у	1.41	-	Согласовано
н1644у	н1638у	36.90	-	Согласовано

3. Сведения о характеристиках уточняемого земельного участка с кадастровым номером 04:05:070102:921 :

N п/п	Наименование характеристики земельного участка	Значение характеристики
1	2	3
1.	Адрес земельного участка	
1.1.	Сведения о местоположении земельного участка (при отсутствии адреса) в структурированном в соответствии с федеральной информационной адресной системой виде	Респ. Алтай, р-н Чемальский, с. Чемал, ул. Садовая, дом 2, кв. 2
1.2.	Дополнительные сведения о местоположении земельного участка	-
2.	Площадь земельного участка ± величина погрешности определения (вычисления) площади (Р ± ∆Р), $м^2$	1103 ± 12 кв.м
3.	Формула, примененная для вычисления предельной погрешности определения площади земельного участка, с подставленными значениями и итоговые (вычисленные) значения (∆Р), $м^2$	ΔР = 3,5 * 0.10000 * √1103 = 12
4.	Площадь земельного участка согласно сведениям Единого государственного реестра недвижимости (Ркад), $м^2$	1225
5.	Оценка расхождения Р и Ркад (Р - Ркад), $м^2$	-122
6.	Предельные минимальный и максимальный размеры земельного участка (Рмин и Рмакс), $м^2$	750 1200
7.	Вид (виды) разрешенного использования	-
7.1.	Дополнительные сведения об использовании земельного участка	Для ведения личного подсобного хозяйства
8.	Кадастровый или иной государственный учетный номер (инвентарный) здания, сооружения, объекта незавершенного строительства, расположенного на земельном участке	-
9.	Сведения о земельных участках (землях общего пользования, территории общего пользования), посредством которых обеспечивается доступ	Земли общего пользования
10.	Иные сведения	-

4. Пояснения к сведениям об уточняемом земельном участке с кадастровым номером 04:05:070102:921:

1.	

1. Сведения о характерных точках границ уточняемого земельного участка с кадастровым номером 04:05:070102:922 :

Система координат МСК-04, зона 1 **Зона N** 1

Обозначение характерных точек границ	Координаты, м				Метод определения координат	Формулы, примененные для расчета средней квадратической погрешности определения координат характерных точек (M_t), с подставленными в такие формулы значениями и итоговые (вычисленные) значения Mt, м	Описание закрепления точки
	содержатся в Едином государственном реестре недвижимости		определены в результате выполнения комплексных кадастровых работ				
	X	Y	X	Y			
1	2	3	4	5	6	7	8
внешний контур							
н293у	-	-	584741.05	1337565.78	Метод спутниковых геодезических измерений (определений)	0.1	Закрепление отсутствует
н294у	-	-	584750.94	1337575.70	Метод спутниковых геодезических измерений (определений)	0.1	Закрепление отсутствует
н295у	-	-	584741.56	1337586.29	Метод спутниковых геодезических измерений (определений)	0.1	Закрепление отсутствует
н296у	-	-	584716.96	1337565.54	Метод спутниковых геодезиче	0.1	Закрепление отсутствует

					ских измерений (определений)		
н297у	-	-	584712.47	1337559.50	Метод спутниковых геодезических измерений (определений)	0.1	Закрепление отсутствует
н298у	-	-	584708.50	1337557.03	Метод спутниковых геодезических измерений (определений)	0.1	Закрепление отсутствует
н299у	-	-	584709.22	1337555.71	Метод спутниковых геодезических измерений (определений)	0.1	Закрепление отсутствует
н300у	-	-	584705.41	1337550.53	Метод спутниковых геодезических измерений (определений)	0.1	Закрепление отсутствует
н301у	-	-	584708.73	1337545.51	Метод спутниковых геодезических измерений (определений)	0.1	Закрепление отсутствует
н302у	-	-	584709.00	1337543.48	Метод спутниковых геодезических измерений (определений)	0.1	Закрепление отсутствует
н303у	-	-	584740.63	1337566.16	Метод спутников	0.1	Закрепление отсутствует

					ых геодезических измерений (определений)		
н293у	-	-	584741.05	1337565.78	Метод спутниковых геодезических измерений (определений)	0.1	Закрепление отсутствует

2. Сведения о частях границ уточняемого земельного участка с кадастровым номером 04:05:070102:922:

Обозначение части границ		Горизонтальное проложение (S), м	Описание прохождения части границ	Сведения о согласовании местоположения границ (согласовано/спорное)
от т.	до т.			
1	2	3	4	5
н293у	н294у	14.01	-	Согласовано
н294у	н295у	14.15	-	Согласовано
н295у	н296у	32.18	-	Согласовано
н296у	н297у	7.53	-	Согласовано
н297у	н298у	4.68	-	Согласовано
н298у	н299у	1.50	-	Согласовано
н299у	н300у	6.43	-	Согласовано
н300у	н301у	6.02	-	Согласовано
н301у	н302у	2.05	-	Согласовано
н302у	н303у	38.92	-	Согласовано
н303у	н293у	0.57	-	Согласовано

3. Сведения о характеристиках уточняемого земельного участка с кадастровым номером 04:05:070102:922 :

N п/п	Наименование характеристики земельного участка	Значение характеристики
1	2	3
1.	Адрес земельного участка	
1.1.	Сведения о местоположении земельного участка (при отсутствии адреса) в структурированном в соответствии с федеральной информационной адресной системой виде	Респ. Алтай, р-н Чемальский, с. Чемал, ул. Дворникова, дом 28, кв. 2

1.2.	Дополнительные сведения о местоположении земельного участка	-
2.	Площадь земельного участка ± величина погрешности определения (вычисления) площади (Р ± ∆Р), $м^2$	668 ± 9 кв.м
3.	Формула, примененная для вычисления предельной погрешности определения площади земельного участка, с подставленными значениями и итоговые (вычисленные) значения (∆Р), $м^2$	∆Р = 3,5 * 0.10000 * √668 = 9
4.	Площадь земельного участка согласно сведениям Единого государственного реестра недвижимости (Ркад), $м^2$	613
5.	Оценка расхождения Р и Ркад (Р - Ркад), $м^2$	55
6.	Предельные минимальный и максимальный размеры земельного участка (Рмин и Рмакс), $м^2$	750 1200
7.	Вид (виды) разрешенного использования	-
7.1.	Дополнительные сведения об использовании земельного участка	Для ведения личного подсобного хозяйства
8.	Кадастровый или иной государственный учетный номер (инвентарный) здания, сооружения, объекта незавершенного строительства, расположенного на земельном участке	-
9.	Сведения о земельных участках (землях общего пользования, территории общего пользования), посредством которых обеспечивается доступ	Земли общего пользования
10.	Иные сведения	-

4. Пояснения к сведениям об уточняемом земельном участке с кадастровым номером 04:05:070102:922:

1.	

1. Сведения о характерных точках границ уточняемого земельного участка с кадастровым номером 04:05:070102:923 :

Система координат МСК-04, зона 1 **Зона N** 1

Обозначение характерных точек границ	Координаты, м				Метод определения координат	Формулы, примененные для расчета средней квадратической погрешности определения координат характерных точек (M_t), с подставленными в такие формулы значениями и итоговые (вычисленные) значения Mt, м	Описание закрепления точки
	содержатся в Едином государственном реестре недвижимости		определены в результате выполнения комплексных кадастровых работ				
	X	Y	X	Y			
1	2	3	4	5	6	7	8
внешний контур							

н652у	-	-	585672.57	1337101.61	Метод спутниковых геодезических измерений (определений)	0.1	Закрепление отсутствует
н653у	-	-	585687.65	1337138.96	Метод спутниковых геодезических измерений (определений)	0.1	Закрепление отсутствует
н654у	-	-	585677.13	1337142.95	Метод спутниковых геодезических измерений (определений)	0.1	Закрепление отсутствует
н655у	-	-	585676.21	1337141.17	Метод спутниковых геодезических измерений (определений)	0.1	Закрепление отсутствует
н656у	-	-	585674.07	1337136.63	Метод спутниковых геодезических измерений (определений)	0.1	Закрепление отсутствует
н657у	-	-	585672.91	1337134.17	Метод спутниковых геодезических измерений (определений)	0.1	Закрепление отсутствует
н658у	-	-	585666.77	1337126.45	Метод спутниковых геодезических измерений (определе	0.1	Закрепление отсутствует

					ний)		
н659у	-	-	585659.08	1337129.73	Метод спутниковых геодезических измерений (определений)	0.1	Закрепление отсутствует
н660у	-	-	585655.12	1337120.71	Метод спутниковых геодезических измерений (определений)	0.1	Закрепление отсутствует
н661у	-	-	585651.65	1337112.01	Метод спутниковых геодезических измерений (определений)	0.1	Закрепление отсутствует
н662у	-	-	585650.70	1337109.28	Метод спутниковых геодезических измерений (определений)	0.1	Закрепление отсутствует
н652у	-	-	585672.57	1337101.61	Метод спутниковых геодезических измерений (определений)	0.1	Закрепление отсутствует

2. Сведения о частях границ уточняемого земельного участка с кадастровым номером 04:05:070102:923:

Обозначение части границ		Горизонтальное проложение (S), м	Описание прохождения части границ	Сведения о согласовании местоположения границ (согласовано/спорное)
от т.	до т.			
1	2	3	4	5
н652у	н653у	40.28	-	Согласовано
н653у	н654у	11.25	-	Согласовано

н654у	н655у	2.00	-	Согласовано
н655у	н656у	5.02	-	Согласовано
н656у	н657у	2.72	-	Согласовано
н657у	н658у	9.86	-	Согласовано
н658у	н659у	8.36	-	Согласовано
н659у	н660у	9.85	-	Согласовано
н660у	н661у	9.37	-	Согласовано
н661у	н662у	2.89	-	Согласовано
н662у	н652у	23.18	-	Согласовано

3. Сведения о характеристиках уточняемого земельного участка с кадастровым номером 04:05:070102:923 :

N п/п	Наименование характеристики земельного участка	Значение характеристики
1	2	3
1.	Адрес земельного участка	
1.1.	Сведения о местоположении земельного участка (при отсутствии адреса) в структурированном в соответствии с федеральной информационной адресной системой виде	Респ. Алтай, р-н Чемальский, с. Чемал, ул. Энтузиастов, дом 6, кв.3
1.2.	Дополнительные сведения о местоположении земельного участка	-
2.	Площадь земельного участка ± величина погрешности определения (вычисления) площади (Р ± ∆Р), $м^2$	738 ± 10 кв.м
3.	Формула, примененная для вычисления предельной погрешности определения площади земельного участка, с подставленными значениями и итоговые (вычисленные) значения (∆Р), $м^2$	∆Р = 3,5 * 0.10000 * √738 = 10
4.	Площадь земельного участка согласно сведениям Единого государственного реестра недвижимости (Ркад), $м^2$	685
5.	Оценка расхождения Р и Ркад (Р - Ркад), $м^2$	53
6.	Предельные минимальный и максимальный размеры земельного участка (Рмин и Рмакс), $м^2$	750 1200
7.	Вид (виды) разрешенного использования	-
7.1.	Дополнительные сведения об использовании земельного участка	Для ведения личного подсобного хозяйства
8.	Кадастровый или иной государственный учетный номер (инвентарный) здания, сооружения, объекта незавершенного строительства, расположенного на земельном участке	-
9.	Сведения о земельных участках (землях общего пользования, территории общего пользования), посредством которых обеспечивается доступ	Земли общего пользования

10.	Иные сведения	-

4. Пояснения к сведениям об уточняемом земельном участке с кадастровым номером 04:05:070102:923:

1.	

1. Сведения о характерных точках границ уточняемого земельного участка с кадастровым номером 04:05:070102:925 :

Система координат МСК-04, зона 1 **Зона N** 1

Обозначение характерных точек границ	Координаты, м				Метод определения координат	Формулы, примененные для расчета средней квадратической погрешности определения координат характерных точек (M_t), с подставленными в такие формулы значениями и итоговые (вычисленные) значения Mt, м	Описание закрепления точки
	содержатся в Едином государственном реестре недвижимости		определены в результате выполнения комплексных кадастровых работ				
	X	Y	X	Y			
1	2	3	4	5	6	7	8
внешний контур							
н52у	-	-	584416.75	1338386.41	Метод спутниковых геодезических измерений (определений)	0.1	Закрепление отсутствует
н53у	-	-	584419.02	1338390.11	Метод спутниковых геодезических измерений (определений)	0.1	Закрепление отсутствует
н54у	-	-	584419.93	1338392.92	Метод спутниковых геодезических измерений (определений)	0.1	Закрепление отсутствует
н55у	-	-	584418.66	1338402.75	Метод спутниковых	0.1	Закрепление отсутствует

					геодезических измерений (определений)		
н56у	-	-	584397.52	1338403.19	Метод спутниковых геодезических измерений (определений)	0.1	Закрепление отсутствует
н57у	-	-	584394.48	1338393.18	Метод спутниковых геодезических измерений (определений)	0.1	Закрепление отсутствует
н58у	-	-	584394.02	1338383.75	Метод спутниковых геодезических измерений (определений)	0.1	Закрепление отсутствует
н59у	-	-	584413.50	1338384.50	Метод спутниковых геодезических измерений (определений)	0.1	Закрепление отсутствует
н52у	-	-	584416.75	1338386.41	Метод спутниковых геодезических измерений (определений)	0.1	Закрепление отсутствует

2. Сведения о частях границ уточняемого земельного участка с кадастровым номером 04:05:070102:925:

Обозначение части границ		Горизонтальное проложение (S), м	Описание прохождения части границ	Сведения о согласовании местоположения границ (согласовано/спорное)
от т.	до т.			
1	2	3	4	5

н52у	н53у	4.34	-	Согласовано
н53у	н54у	2.95	-	Согласовано
н54у	н55у	9.91	-	Согласовано
н55у	н56у	21.14	-	Согласовано
н56у	н57у	10.46	-	Согласовано
н57у	н58у	9.44	-	Согласовано
н58у	н59у	19.49	-	Согласовано
н59у	н52у	3.77	-	Согласовано

3. Сведения о характеристиках уточняемого земельного участка с кадастровым номером 04:05:070102:925 :

N п/п	Наименование характеристики земельного участка	Значение характеристики
1	2	3
1.	Адрес земельного участка	
1.1.	Сведения о местоположении земельного участка (при отсутствии адреса) в структурированном в соответствии с федеральной информационной адресной системой виде	Респ. Алтай, р-н Чемальский, с. Чемал, ул. Луговая, дом 25, кв.1
1.2.	Дополнительные сведения о местоположении земельного участка	-
2.	Площадь земельного участка ± величина погрешности определения (вычисления) площади (Р ± ∆Р), $м^2$	440 ± 7 кв.м
3.	Формула, примененная для вычисления предельной погрешности определения площади земельного участка, с подставленными значениями и итоговые (вычисленные) значения (∆Р), $м^2$	ΔР = 3,5 * 0.10000 * √440 = 7
4.	Площадь земельного участка согласно сведениям Единого государственного реестра недвижимости (Ркад), $м^2$	402
5.	Оценка расхождения Р и Ркад (Р - Ркад), $м^2$	38
6.	Предельные минимальный и максимальный размеры земельного участка (Рмин и Рмакс), $м^2$	750 1200
7.	Вид (виды) разрешенного использования	-
7.1.	Дополнительные сведения об использовании земельного участка	Для ведения личного подсобного хозяйства
8.	Кадастровый или иной государственный учетный номер (инвентарный) здания, сооружения, объекта незавершенного строительства, расположенного на земельном участке	-
9.	Сведения о земельных участках (землях общего пользования, территории общего пользования), посредством которых обеспечивается доступ	Земли общего пользования
10.	Иные сведения	-

4. Пояснения к сведениям об уточняемом земельном участке с кадастровым номером 04:05:070102:925:

1.	

1. Сведения о характерных точках границ уточняемого земельного участка с кадастровым номером 04:05:070102:931 :

Система координат МСК-04, зона 1 **Зона N** 1

Обозначение характерных точек границ	Координаты, м				Метод определения координат	Формулы, примененные для расчета средней квадратической погрешности определения координат характерных точек (M_t), с подставленными в такие формулы значениями и итоговые (вычисленные) значения Mt, м	Описание закрепления точки
	содержатся в Едином государственном реестре недвижимости		определены в результате выполнения комплексных кадастровых работ				
	X	Y	X	Y			
1	2	3	4	5	6	7	8
внешний контур							
н713у	-	-	585826.77	1337126.84	Метод спутниковых геодезических измерений (определений)	0.1	Закрепление отсутствует
н714у	-	-	585839.70	1337158.95	Метод спутниковых геодезических измерений (определений)	0.1	Закрепление отсутствует
н715у	-	-	585840.33	1337160.51	Метод спутниковых геодезических измерений (определений)	0.1	Закрепление отсутствует
н716у	-	-	585817.91	1337170.63	Метод спутниковых геодезиче	0.1	Закрепление отсутствует

					ских измерений (определений)		
н717у	-	-	585816.90	1337168.42	Метод спутниковых геодезических измерений (определений)	0.1	Закрепление отсутствует
н718у	-	-	585803.95	1337136.80	Метод спутниковых геодезических измерений (определений)	0.1	Закрепление отсутствует
н713у	-	-	585826.77	1337126.84	Метод спутниковых геодезических измерений (определений)	0.1	Закрепление отсутствует

2. Сведения о частях границ уточняемого земельного участка с кадастровым номером 04:05:070102:931:

Обозначение части границ		Горизонтальное проложение (S), м	Описание прохождения части границ	Сведения о согласовании местоположения границ (согласовано/спорное)
от т.	до т.			
1	2	3	4	5
н713у	н714у	34.62	-	Согласовано
н714у	н715у	1.68	-	Согласовано
н715у	н716у	24.60	-	Согласовано
н716у	н717у	2.43	-	Согласовано
н717у	н718у	34.17	-	Согласовано
н718у	н713у	24.90	-	Согласовано

3. Сведения о характеристиках уточняемого земельного участка с кадастровым номером 04:05:070102:931 :

N п/п	Наименование характеристики земельного участка	Значение характеристики
1	2	3

1.	Адрес земельного участка	
1.1.	Сведения о местоположении земельного участка (при отсутствии адреса) в структурированном в соответствии с федеральной информационной адресной системой виде	Республика Алтай, Чемальский район, с Чемал, ул Лесная, д 20, кв 1
1.2.	Дополнительные сведения о местоположении земельного участка	-
2.	Площадь земельного участка ± величина погрешности определения (вычисления) площади (Р ± ∆Р), $м^2$	903 ± 11 кв.м
3.	Формула, примененная для вычисления предельной погрешности определения площади земельного участка, с подставленными значениями и итоговые (вычисленные) значения (∆Р), $м^2$	ΔР = 3,5 * 0.10000 * √903 = 11
4.	Площадь земельного участка согласно сведениям Единого государственного реестра недвижимости (Ркад), $м^2$	837
5.	Оценка расхождения Р и Ркад (Р - Ркад), $м^2$	66
6.	Предельные минимальный и максимальный размеры земельного участка (Рмин и Рмакс), $м^2$	750 1200
7.	Вид (виды) разрешенного использования	-
7.1.	Дополнительные сведения об использовании земельного участка	Для ведения личного подсобного хозяйства
8.	Кадастровый или иной государственный учетный номер (инвентарный) здания, сооружения, объекта незавершенного строительства, расположенного на земельном участке	-
9.	Сведения о земельных участках (землях общего пользования, территории общего пользования), посредством которых обеспечивается доступ	Земли общего пользования
10.	Иные сведения	-

4. Пояснения к сведениям об уточняемом земельном участке с кадастровым номером 04:05:070102:931:

1.	

1. Сведения о характерных точках границ уточняемого земельного участка с кадастровым номером 04:05:070102:932 :

Система координат МСК-04, зона 1 **Зона N** 1

Обозначение характерных точек границ	Координаты, м				Метод определения координат	Формулы, примененные для расчета средней квадратической погрешности определения координат характерных точек (M_t), с подставленными в такие формулы значениями и итоговые	Описание закрепления точки
	содержатся в Едином государственном реестре недвижимости		определены в результате выполнения комплексных кадастровых работ				
	X	Y	X	Y			

						(вычисленные) значения Mt, м	
1	2	3	4	5	6	7	8
внешний контур							
н1115у	-	-	584634.07	1337627.71	Метод спутниковых геодезических измерений (определений)	0.1	Закрепление отсутствует
н1116у	-	-	584631.03	1337634.08	Метод спутниковых геодезических измерений (определений)	0.1	Закрепление отсутствует
н1117у	-	-	584652.81	1337645.70	Метод спутниковых геодезических измерений (определений)	0.1	Закрепление отсутствует
н1118у	-	-	584649.19	1337649.41	Метод спутниковых геодезических измерений (определений)	0.1	Закрепление отсутствует
н1119у	-	-	584646.69	1337647.65	Метод спутниковых геодезических измерений (определений)	0.1	Закрепление отсутствует
н1120у	-	-	584637.03	1337659.03	Метод спутниковых геодезических измерений (определений)	0.1	Закрепление отсутствует

н1121у	-	-	584631.01	1337666.99	Метод спутниковых геодезических измерений (определений)	0.1	Закрепление отсутствует
н1122у	-	-	584599.04	1337647.18	Метод спутниковых геодезических измерений (определений)	0.1	Закрепление отсутствует
н1123у	-	-	584593.48	1337643.13	Метод спутниковых геодезических измерений (определений)	0.1	Закрепление отсутствует
н1124у	-	-	584607.51	1337622.68	Метод спутниковых геодезических измерений (определений)	0.1	Закрепление отсутствует
н1125у	-	-	584614.39	1337620.40	Метод спутниковых геодезических измерений (определений)	0.1	Закрепление отсутствует
н1126у	-	-	584617.47	1337615.69	Метод спутниковых геодезических измерений (определений)	0.1	Закрепление отсутствует
н1127у	-	-	584624.16	1337619.01	Метод спутниковых геодезических измерений (определе	0.1	Закрепление отсутствует

					ний)		
н1128у	-	-	584629.48	1337622.18	Метод спутниковых геодезических измерений (определений)	0.1	Закрепление отсутствует
н1129у	-	-	584628.47	1337624.67	Метод спутниковых геодезических измерений (определений)	0.1	Закрепление отсутствует
н1115у	-	-	584634.07	1337627.71	Метод спутниковых геодезических измерений (определений)	0.1	Закрепление отсутствует

2. Сведения о частях границ уточняемого земельного участка с кадастровым номером 04:05:070102:932:

Обозначение части границ		Горизонтальное проложение (S), м	Описание прохождения части границ	Сведения о согласовании местоположения границ (согласовано/спорное)
от т.	до т.			
1	2	3	4	5
н1115у	н1116у	7.06	-	Согласовано
н1116у	н1117у	24.69	-	Согласовано
н1117у	н1118у	5.18	-	Согласовано
н1118у	н1119у	3.06	-	Согласовано
н1119у	н1120у	14.93	-	Согласовано
н1120у	н1121у	9.98	-	Согласовано
н1121у	н1122у	37.61	-	Согласовано
н1122у	н1123у	6.88	-	Согласовано
н1123у	н1124у	24.80	-	Согласовано
н1124у	н1125у	7.25	-	Согласовано
н1125у	н1126у	5.63	-	Согласовано
н1126у	н1127у	7.47	-	Согласовано

н1127у	н1128у	6.19	-	Согласовано
н1128у	н1129у	2.69	-	Согласовано
н1129у	н1115у	6.37	-	Согласовано

3. Сведения о характеристиках уточняемого земельного участка с кадастровым номером 04:05:070102:932 :

N п/п	Наименование характеристики земельного участка	Значение характеристики
1	2	3
1.	Адрес земельного участка	
1.1.	Сведения о местоположении земельного участка (при отсутствии адреса) в структурированном в соответствии с федеральной информационной адресной системой виде	Респ. Алтай, р-н Чемальский, с. Чемал, ул. Партизанская, дом 27
1.2.	Дополнительные сведения о местоположении земельного участка	-
2.	Площадь земельного участка ± величина погрешности определения (вычисления) площади (Р ± ∆Р), $м^2$	1475 ± 13 кв.м
3.	Формула, примененная для вычисления предельной погрешности определения площади земельного участка, с подставленными значениями и итоговые (вычисленные) значения (∆Р), $м^2$	∆Р = 3,5 * 0.10000 * √1475 = 13
4.	Площадь земельного участка согласно сведениям Единого государственного реестра недвижимости (Ркад), $м^2$	1380
5.	Оценка расхождения Р и Ркад (Р - Ркад), $м^2$	95
6.	Предельные минимальный и максимальный размеры земельного участка (Рмин и Рмакс), $м^2$	750 1200
7.	Вид (виды) разрешенного использования	-
7.1.	Дополнительные сведения об использовании земельного участка	Для ведения личного подсобного хозяйства
8.	Кадастровый или иной государственный учетный номер (инвентарный) здания, сооружения, объекта незавершенного строительства, расположенного на земельном участке	-
9.	Сведения о земельных участках (землях общего пользования, территории общего пользования), посредством которых обеспечивается доступ	Земли общего пользования
10.	Иные сведения	-

4. Пояснения к сведениям об уточняемом земельном участке с кадастровым номером 04:05:070102:932:

1.	

1. Сведения о характерных точках границ уточняемого земельного участка с кадастровым номером 04:05:070102:933 :

Система координат МСК-04, зона 1 **Зона N** 1

Обозначение характерных точек границ	Координаты, м				Метод определения координат	Формулы, примененные для расчета средней квадратической погрешности определения координат характерных точек (M_t), с подставленными в такие формулы значениями и итоговые (вычисленные) значения Mt, м	Описание закрепления точки
	содержатся в Едином государственном реестре недвижимости		определены в результате выполнения комплексных кадастровых работ				
	X	Y	X	Y			
1	2	3	4	5	6	7	8
внешний контур							
н663у	-	-	585574.38	1337043.33	Метод спутниковых геодезических измерений (определений)	0.1	Закрепление отсутствует
н664у	-	-	585592.24	1337085.06	Метод спутниковых геодезических измерений (определений)	0.1	Закрепление отсутствует
н665у	-	-	585593.77	1337088.73	Метод спутниковых геодезических измерений (определений)	0.1	Закрепление отсутствует
н666у	-	-	585590.41	1337090.17	Метод спутниковых геодезических измерений (определений)	0.1	Закрепление отсутствует
н667у	-	-	585592.14	1337094.23	Метод спутниковых геодезических	0.1	Закрепление отсутствует

					измерений (определений)		
н668у	-	-	585592.52	1337095.37	Метод спутниковых геодезических измерений (определений)	0.1	Закрепление отсутствует
н669у	-	-	585590.30	1337097.09	Метод спутниковых геодезических измерений (определений)	0.1	Закрепление отсутствует
н670у	-	-	585581.30	1337100.65	Метод спутниковых геодезических измерений (определений)	0.1	Закрепление отсутствует
н671у	-	-	585569.19	1337106.90	Метод спутниковых геодезических измерений (определений)	0.1	Закрепление отсутствует
н672у	-	-	585562.52	1337109.54	Метод спутниковых геодезических измерений (определений)	0.1	Закрепление отсутствует
н673у	-	-	585547.83	1337070.30	Метод спутниковых геодезических измерений (определений)	0.1	Закрепление отсутствует
н674у	-	-	585557.55	1337066.67	Метод спутниковых	0.1	Закрепление отсутствует

					геодезических измерений (определений)		
н675у	-	-	585556.55	1337051.26	Метод спутниковых геодезических измерений (определений)	0.1	Закрепление отсутствует
н663у	-	-	585574.38	1337043.33	Метод спутниковых геодезических измерений (определений)	0.1	Закрепление отсутствует

2. Сведения о частях границ уточняемого земельного участка с кадастровым номером 04:05:070102:933:

Обозначение части границ		Горизонтальное проложение (S), м	Описание прохождения части границ	Сведения о согласовании местоположения границ (согласовано/спорное)
от т.	до т.			
1	2	3	4	5
н663у	н664у	45.39	-	Согласовано
н664у	н665у	3.98	-	Согласовано
н665у	н666у	3.66	-	Согласовано
н666у	н667у	4.41	-	Согласовано
н667у	н668у	1.20	-	Согласовано
н668у	н669у	2.81	-	Согласовано
н669у	н670у	9.68	-	Согласовано
н670у	н671у	13.63	-	Согласовано
н671у	н672у	7.17	-	Согласовано
н672у	н673у	41.90	-	Согласовано
н673у	н674у	10.38	-	Согласовано
н674у	н675у	15.44	-	Согласовано
н675у	н663у	19.51	-	Согласовано

3. Сведения о характеристиках уточняемого земельного участка с кадастровым номером 04:05:070102:933 :

N п/п	Наименование характеристики земельного участка	Значение характеристики
1	2	3
1.	Адрес земельного участка	
1.1.	Сведения о местоположении земельного участка (при отсутствии адреса) в структурированном в соответствии с федеральной информационной адресной системой виде	Республика Алтай, р-н Чемальский, с Чемал, ул Энтузиастов, д 3, кв 1
1.2.	Дополнительные сведения о местоположении земельного участка	-
2.	Площадь земельного участка ± величина погрешности определения (вычисления) площади (Р ± ∆Р), $м^2$	1778 ± 15 кв.м
3.	Формула, примененная для вычисления предельной погрешности определения площади земельного участка, с подставленными значениями и итоговые (вычисленные) значения (∆Р), $м^2$	ΔР = 3,5 * 0.10000 * √1778 = 15
4.	Площадь земельного участка согласно сведениям Единого государственного реестра недвижимости (Ркад), $м^2$	1104
5.	Оценка расхождения Р и Ркад (Р - Ркад), $м^2$	674
6.	Предельные минимальный и максимальный размеры земельного участка (Рмин и Рмакс), $м^2$	750 1200
7.	Вид (виды) разрешенного использования	-
7.1.	Дополнительные сведения об использовании земельного участка	Для ведения личного подсобного хозяйства
8.	Кадастровый или иной государственный учетный номер (инвентарный) здания, сооружения, объекта незавершенного строительства, расположенного на земельном участке	-
9.	Сведения о земельных участках (землях общего пользования, территории общего пользования), посредством которых обеспечивается доступ	Земли общего пользования
10.	Иные сведения	-

4. Пояснения к сведениям об уточняемом земельном участке с кадастровым номером 04:05:070102:933:

1.	

1. Сведения о характерных точках границ уточняемого земельного участка с кадастровым номером 04:05:070102:935 :

Система координат МСК-04, зона 1 **Зона N** 1

Обозначение характерных точек границ	Координаты, м		Метод определения координат	Формулы, примененные для расчета средней квадратической погрешности определения координат	Описание закрепления точки
	содержатся в Едином государственном реестре недвижимости	определены в результате выполнения комплексных кадастровых работ			

	X	Y	X	Y		характерных точек (M_t), с подставленными в такие формулы значениями и итоговые (вычисленные) значения Mt, м	
1	2	3	4	5	6	7	8
внешний контур							
н1853у	-	-	585727.53	1337307.11	Метод спутниковых геодезических измерений (определений)	0.1	Закрепление отсутствует
н1854у	-	-	585743.54	1337347.06	Метод спутниковых геодезических измерений (определений)	0.1	Закрепление отсутствует
н1855у	-	-	585720.10	1337356.34	Метод спутниковых геодезических измерений (определений)	0.1	Закрепление отсутствует
н1856у	-	-	585703.08	1337316.64	Метод спутниковых геодезических измерений (определений)	0.1	Закрепление отсутствует
н1857у	-	-	585727.18	1337306.32	Метод спутниковых геодезических измерений (определений)	0.1	Закрепление отсутствует
н1853у	-	-	585727.53	1337307.11	Метод спутниковых	0.1	Закрепление отсутствует

					геодезических измерений (определений)		

2. Сведения о частях границ уточняемого земельного участка с кадастровым номером 04:05:070102:935:

Обозначение части границ		Горизонтальное проложение (S), м	Описание прохождения части границ	Сведения о согласовании местоположения границ (согласовано/спорное)
от т.	до т.			
1	2	3	4	5
н1853у	н1854у	43.04	-	Согласовано
н1854у	н1855у	25.21	-	Согласовано
н1855у	н1856у	43.19	-	Согласовано
н1856у	н1857у	26.22	-	Согласовано
н1857у	н1853у	0.86	-	Согласовано

3. Сведения о характеристиках уточняемого земельного участка с кадастровым номером 04:05:070102:935 :

N п/п	Наименование характеристики земельного участка	Значение характеристики
1	2	3
1.	Адрес земельного участка	
1.1.	Сведения о местоположении земельного участка (при отсутствии адреса) в структурированном в соответствии с федеральной информационной адресной системой виде	Респ. Алтай, р-н Чемальский, с. Чемал, ул. Восточная, дом 17, кв.1
1.2.	Дополнительные сведения о местоположении земельного участка	-
2.	Площадь земельного участка ± величина погрешности определения (вычисления) площади (Р ± ∆Р), $м^2$	1120 ± 12 кв.м
3.	Формула, примененная для вычисления предельной погрешности определения площади земельного участка, с подставленными значениями и итоговые (вычисленные) значения (∆Р), $м^2$	ΔР = 3,5 * 0.10000 * √1120 = 12
4.	Площадь земельного участка согласно сведениям Единого государственного реестра недвижимости (Ркад), $м^2$	1120
5.	Оценка расхождения Р и Ркад (Р - Ркад), $м^2$	0
6.	Предельные минимальный и максимальный размеры земельного участка (Рмин и Рмакс), $м^2$	750 1200
7.	Вид (виды) разрешенного использования	-
7.1.	Дополнительные сведения об использовании земельного участка	Для ведения личного подсобного хозяйства

8.	Кадастровый или иной государственный учетный номер (инвентарный) здания, сооружения, объекта незавершенного строительства, расположенного на земельном участке	-
9.	Сведения о земельных участках (землях общего пользования, территории общего пользования), посредством которых обеспечивается доступ	Земли общего пользования
10.	Иные сведения	-

4. Пояснения к сведениям об уточняемом земельном участке с кадастровым номером 04:05:070102:935:

1.	

1. Сведения о характерных точках границ уточняемого земельного участка с кадастровым номером 04:05:070102:941 :

Система координат МСК-04, зона 1 **Зона N** 1

Обозначение характерных точек границ	Координаты, м				Метод определения координат	Формулы, примененные для расчета средней квадратической погрешности определения координат характерных точек (M_t), с подставленными в такие формулы значениями и итоговые (вычисленные) значения Mt, м	Описание закрепления точки
	содержатся в Едином государственном реестре недвижимости		определены в результате выполнения комплексных кадастровых работ				
	X	Y	X	Y			
1	2	3	4	5	6	7	8
внешний контур							
н1255у	-	-	585023.86	1337462.90	Метод спутниковых геодезических измерений (определений)	0.1	Закрепление отсутствует
н1256у	-	-	585019.70	1337492.05	Метод спутниковых геодезических измерений (определений)	0.1	Закрепление отсутствует
н1257у	-	-	585012.00	1337500.25	Метод спутниковых геодезиче	0.1	Закрепление отсутствует

					ских измерений (определений)		
н1258у	-	-	585007.44	1337500.32	Метод спутниковых геодезических измерений (определений)	0.1	Закрепление отсутствует
н1259у	-	-	585004.08	1337498.32	Метод спутниковых геодезических измерений (определений)	0.1	Закрепление отсутствует
н1260у	-	-	584997.21	1337490.71	Метод спутниковых геодезических измерений (определений)	0.1	Закрепление отсутствует
н1261у	-	-	584988.01	1337471.58	Метод спутниковых геодезических измерений (определений)	0.1	Закрепление отсутствует
н1262у	-	-	584986.36	1337463.89	Метод спутниковых геодезических измерений (определений)	0.1	Закрепление отсутствует
н1263у	-	-	584986.63	1337459.18	Метод спутниковых геодезических измерений (определений)	0.1	Закрепление отсутствует
н1264у	-	-	585018.29	1337461.86	Метод спутников	0.1	Закрепление отсутствует

					ых геодезических измерений (определений)		
н1255у	-	-	585023.86	1337462.90	Метод спутниковых геодезических измерений (определений)	0.1	Закрепление отсутствует

2. Сведения о частях границ уточняемого земельного участка с кадастровым номером 04:05:070102:941:

Обозначение части границ		Горизонтальное проложение (S), м	Описание прохождения части границ	Сведения о согласовании местоположения границ (согласовано/спорное)
от т.	до т.			
1	2	3	4	5
н1255у	н1256у	29.45	-	Согласовано
н1256у	н1257у	11.25	-	Согласовано
н1257у	н1258у	4.56	-	Согласовано
н1258у	н1259у	3.91	-	Согласовано
н1259у	н1260у	10.25	-	Согласовано
н1260у	н1261у	21.23	-	Согласовано
н1261у	н1262у	7.87	-	Согласовано
н1262у	н1263у	4.72	-	Согласовано
н1263у	н1264у	31.77	-	Согласовано
н1264у	н1255у	5.67	-	Согласовано

3. Сведения о характеристиках уточняемого земельного участка с кадастровым номером 04:05:070102:941 :

N п/п	Наименование характеристики земельного участка	Значение характеристики
1	2	3
1.	Адрес земельного участка	
1.1.	Сведения о местоположении земельного участка (при отсутствии адреса) в структурированном в соответствии с федеральной информационной адресной системой виде	Российская Федерация, Республика Алтай, Чемальский район, с. Чемал, ул. Новая, д. 16
1.2.	Дополнительные сведения о местоположении земельного участка	-

2.	Площадь земельного участка ± величина погрешности определения (вычисления) площади (Р ± ∆Р), $м^2$	1081 ± 12 кв.м
3.	Формула, примененная для вычисления предельной погрешности определения площади земельного участка, с подставленными значениями и итоговые (вычисленные) значения (∆Р), $м^2$	ΔР = 3,5 * 0.10000 * √1081 = 12
4.	Площадь земельного участка согласно сведениям Единого государственного реестра недвижимости (Ркад), $м^2$	1081
5.	Оценка расхождения Р и Ркад (Р - Ркад), $м^2$	0
6.	Предельные минимальный и максимальный размеры земельного участка (Рмин и Рмакс), $м^2$	750 1200
7.	Вид (виды) разрешенного использования	-
7.1.	Дополнительные сведения об использовании земельного участка	Для ведения личного подсобного хозяйства
8.	Кадастровый или иной государственный учетный номер (инвентарный) здания, сооружения, объекта незавершенного строительства, расположенного на земельном участке	-
9.	Сведения о земельных участках (землях общего пользования, территории общего пользования), посредством которых обеспечивается доступ	Земли общего пользования
10.	Иные сведения	-

4. Пояснения к сведениям об уточняемом земельном участке с кадастровым номером 04:05:070102:941:

1.	

1. Сведения о характерных точках границ уточняемого земельного участка с кадастровым номером 04:05:070102:943 :

Система координат МСК-04, зона 1 **Зона N** 1

Обозначение характерных точек границ	Координаты, м				Метод определения координат	Формулы, примененные для расчета средней квадратической погрешности определения координат характерных точек (M_t), с подставленными в такие формулы значениями и итоговые (вычисленные) значения Mt, м	Описание закрепления точки
	содержатся в Едином государственном реестре недвижимости		определены в результате выполнения комплексных кадастровых работ				
	X	Y	X	Y			
1	2	3	4	5	6	7	8
внешний контур							
н1835у	-	-	585674.89	1337385.92	Метод спутников	0.1	Закрепление отсутствует

					ых геодезических измерений (определений)		
н1836у	-	-	585697.49	1337439.09	Метод спутниковых геодезических измерений (определений)	0.1	Закрепление отсутствует
н1837у	-	-	585691.18	1337442.66	Метод спутниковых геодезических измерений (определений)	0.1	Закрепление отсутствует
н1838у	-	-	585675.60	1337448.22	Метод спутниковых геодезических измерений (определений)	0.1	Закрепление отсутствует
н1839у	-	-	585652.77	1337394.78	Метод спутниковых геодезических измерений (определений)	0.1	Закрепление отсутствует
н1840у	-	-	585674.52	1337385.75	Метод спутниковых геодезических измерений (определений)	0.1	Закрепление отсутствует
н1835у	-	-	585674.89	1337385.92	Метод спутниковых геодезических измерений (определений)	0.1	Закрепление отсутствует

2. Сведения о частях границ уточняемого земельного участка с кадастровым номером 04:05:070102:943:

Обозначение части границ		Горизонтальное проложение (S), м	Описание прохождения части границ	Сведения о согласовании местоположения границ (согласовано/спорное)
от т.	до т.			
1	2	3	4	5
н1835у	н1836у	57.77	-	Согласовано
н1836у	н1837у	7.25	-	Согласовано
н1837у	н1838у	16.54	-	Согласовано
н1838у	н1839у	58.11	-	Согласовано
н1839у	н1840у	23.55	-	Согласовано
н1840у	н1835у	0.41	-	Согласовано

3. Сведения о характеристиках уточняемого земельного участка с кадастровым номером 04:05:070102:943 :

N п/п	Наименование характеристики земельного участка	Значение характеристики
1	2	3
1.	Адрес земельного участка	
1.1.	Сведения о местоположении земельного участка (при отсутствии адреса) в структурированном в соответствии с федеральной информационной адресной системой виде	Республика Алтай, Чемальский район, с Чемал, ул Восточная, д 20, кв 2
1.2.	Дополнительные сведения о местоположении земельного участка	-
2.	Площадь земельного участка ± величина погрешности определения (вычисления) площади (Р ± ∆Р), $м^2$	1391 ± 13 кв.м
3.	Формула, примененная для вычисления предельной погрешности определения площади земельного участка, с подставленными значениями и итоговые (вычисленные) значения (∆Р), $м^2$	∆Р = 3,5 * 0.10000 * √1391 = 13
4.	Площадь земельного участка согласно сведениям Единого государственного реестра недвижимости (Ркад), $м^2$	1525
5.	Оценка расхождения Р и Ркад (Р - Ркад), $м^2$	-134
6.	Предельные минимальный и максимальный размеры земельного участка (Рмин и Рмакс), $м^2$	750 1200
7.	Вид (виды) разрешенного использования	-
7.1.	Дополнительные сведения об использовании земельного участка	Для ведения личного подсобного хозяйства
8.	Кадастровый или иной государственный учетный номер (инвентарный) здания, сооружения, объекта незавершенного строительства, расположенного на земельном участке	-

9.	Сведения о земельных участках (землях общего пользования, территории общего пользования), посредством которых обеспечивается доступ	Земли общего пользования
10.	Иные сведения	-

4. Пояснения к сведениям об уточняемом земельном участке с кадастровым номером 04:05:070102:943:

1.	

1. Сведения о характерных точках границ уточняемого земельного участка с кадастровым номером 04:05:070102:944 :

Система координат МСК-04, зона 1 **Зона N** 1

Обозначение характерных точек границ	Координаты, м				Метод определения координат	Формулы, примененные для расчета средней квадратической погрешности определения координат характерных точек (M_t), с подставленными в такие формулы значениями и итоговые (вычисленные) значения Mt, м	Описание закрепления точки
	содержатся в Едином государственном реестре недвижимости		определены в результате выполнения комплексных кадастровых работ				
	X	Y	X	Y			
1	2	3	4	5	6	7	8
внешний контур							
н1389у	-	-	583725.08	1338777.78	Метод спутниковых геодезических измерений (определений)	0.1	Закрепление отсутствует
н1390у	-	-	583729.30	1338785.27	Метод спутниковых геодезических измерений (определений)	0.1	Закрепление отсутствует
н1391у	-	-	583736.95	1338799.24	Метод спутниковых геодезических измерений (определений)	0.1	Закрепление отсутствует

н1392у	-	-	583723.22	1338804.26	Метод спутниковых геодезических измерений (определений)	0.1	Закрепление отсутствует
н1393у	-	-	583716.16	1338808.87	Метод спутниковых геодезических измерений (определений)	0.1	Закрепление отсутствует
н1394у	-	-	583694.24	1338772.81	Метод спутниковых геодезических измерений (определений)	0.1	Закрепление отсутствует
н1395у	-	-	583714.37	1338760.12	Метод спутниковых геодезических измерений (определений)	0.1	Закрепление отсутствует
н1389у	-	-	583725.08	1338777.78	Метод спутниковых геодезических измерений (определений)	0.1	Закрепление отсутствует

2. Сведения о частях границ уточняемого земельного участка с кадастровым номером 04:05:070102:944:

Обозначение части границ		Горизонтальное проложение (S), м	Описание прохождения части границ	Сведения о согласовании местоположения границ (согласовано/спорное)
от т.	до т.			
1	2	3	4	5
н1389у	н1390у	8.60	-	Согласовано
н1390у	н1391у	15.93	-	Согласовано
н1391у	н1392у	14.62	-	Согласовано

н1392у	н1393у	8.43	-	Согласовано
н1393у	н1394у	42.20	-	Согласовано
н1394у	н1395у	23.80	-	Согласовано
н1395у	н1389у	20.65	-	Согласовано

3. Сведения о характеристиках уточняемого земельного участка с кадастровым номером 04:05:070102:944 :

N п/п	Наименование характеристики земельного участка	Значение характеристики
1	2	3
1.	Адрес земельного участка	
1.1.	Сведения о местоположении земельного участка (при отсутствии адреса) в структурированном в соответствии с федеральной информационной адресной системой виде	Российская Федерация, Республика Алтай, Чемальский район, с. Чемал, ул. Садовая, д. 32, кв.2
1.2.	Дополнительные сведения о местоположении земельного участка	-
2.	Площадь земельного участка ± величина погрешности определения (вычисления) площади (Р ± ∆Р), $м^2$	1014 ± 11 кв.м
3.	Формула, примененная для вычисления предельной погрешности определения площади земельного участка, с подставленными значениями и итоговые (вычисленные) значения (∆Р), $м^2$	ΔР = 3,5 * 0.10000 * √1014 = 11
4.	Площадь земельного участка согласно сведениям Единого государственного реестра недвижимости (Ркад), $м^2$	1057
5.	Оценка расхождения Р и Ркад (Р - Ркад), $м^2$	-43
6.	Предельные минимальный и максимальный размеры земельного участка (Рмин и Рмакс), $м^2$	750 1200
7.	Вид (виды) разрешенного использования	-
7.1.	Дополнительные сведения об использовании земельного участка	Для ведения личного подсобного хозяйства
8.	Кадастровый или иной государственный учетный номер (инвентарный) здания, сооружения, объекта незавершенного строительства, расположенного на земельном участке	-
9.	Сведения о земельных участках (землях общего пользования, территории общего пользования), посредством которых обеспечивается доступ	Земли общего пользования
10.	Иные сведения	-

4. Пояснения к сведениям об уточняемом земельном участке с кадастровым номером 04:05:070102:944:

1.	

1. Сведения о характерных точках границ уточняемого земельного участка с кадастровым номером 04:05:070102:949 :

Система координат <u>МСК-04, зона 1</u>							**Зона N <u>1</u>**
Обозначение характерных точек границ	Координаты, м				Метод определения координат	Формулы, примененные для расчета средней квадратической погрешности определения координат характерных точек (M_t), с подставленными в такие формулы значениями и итоговые (вычисленные) значения Mt, м	Описание закрепления точки
	содержатся в Едином государственном реестре недвижимости		определены в результате выполнения комплексных кадастровых работ				
	X	Y	X	Y			
1	2	3	4	5	6	7	8
внешний контур							
н1522у	-	-	585593.60	1337316.81	Метод спутниковых геодезических измерений (определений)	0.1	Закрепление отсутствует
н1523у	-	-	585607.98	1337351.76	Метод спутниковых геодезических измерений (определений)	0.1	Закрепление отсутствует
н1524у	-	-	585578.90	1337363.93	Метод спутниковых геодезических измерений (определений)	0.1	Закрепление отсутствует
н1525у	-	-	585564.91	1337328.28	Метод спутниковых геодезических измерений (определений)	0.1	Закрепление отсутствует
н1522у	-	-	585593.60	1337316.81	Метод спутников	0.1	Закрепление отсутствует

					ых геодезиче ских измерений (определе ний)		

2. Сведения о частях границ уточняемого земельного участка с кадастровым номером 04:05:070102:949:

Обозначение части границ		Горизонтальное проложение (S), м	Описание прохождения части границ	Сведения о согласовании местоположения границ (согласовано/спорное)
от т.	до т.			
1	2	3	4	5
н1522у	н1523у	37.79	-	Согласовано
н1523у	н1524у	31.52	-	Согласовано
н1524у	н1525у	38.30	-	Согласовано
н1525у	н1522у	30.90	-	Согласовано

3. Сведения о характеристиках уточняемого земельного участка с кадастровым номером 04:05:070102:949 :

N п/п	Наименование характеристики земельного участка	Значение характеристики
1	2	3
1.	Адрес земельного участка	
1.1.	Сведения о местоположении земельного участка (при отсутствии адреса) в структурированном в соответствии с федеральной информационной адресной системой виде	Респ. Алтай, р-н Чемальский, с. Чемал, ул. Чорос-Гуркина, дом 12
1.2.	Дополнительные сведения о местоположении земельного участка	-
2.	Площадь земельного участка ± величина погрешности определения (вычисления) площади (Р ± ∆Р), $м^2$	1187 ± 12 кв.м
3.	Формула, примененная для вычисления предельной погрешности определения площади земельного участка, с подставленными значениями и итоговые (вычисленные) значения (∆Р), $м^2$	ΔР = 3,5 * 0.10000 * √1187 = 12
4.	Площадь земельного участка согласно сведениям Единого государственного реестра недвижимости (Ркад), $м^2$	1230
5.	Оценка расхождения Р и Ркад (Р - Ркад), $м^2$	-43
6.	Предельные минимальный и максимальный размеры земельного участка (Рмин и Рмакс), $м^2$	750 1200
7.	Вид (виды) разрешенного использования	-
7.1.	Дополнительные сведения об использовании земельного участка	Для ведения личного подсобного хозяйства

8.	Кадастровый или иной государственный учетный номер (инвентарный) здания, сооружения, объекта незавершенного строительства, расположенного на земельном участке	-
9.	Сведения о земельных участках (землях общего пользования, территории общего пользования), посредством которых обеспечивается доступ	Земли общего пользования
10.	Иные сведения	-

4. Пояснения к сведениям об уточняемом земельном участке с кадастровым номером 04:05:070102:949:

1.	

1. Сведения о характерных точках границ уточняемого земельного участка с кадастровым номером 04:05:070102:954 :

Система координат МСК-04, зона 1 **Зона N** 1

Обозначение характерных точек границ	Координаты, м				Метод определения координат	Формулы, примененные для расчета средней квадратической погрешности определения координат характерных точек (M_t), с подставленными в такие формулы значениями и итоговые (вычисленные) значения Mt, м	Описание закрепления точки
	содержатся в Едином государственном реестре недвижимости		определены в результате выполнения комплексных кадастровых работ				
	X	Y	X	Y			
1	2	3	4	5	6	7	8
внешний контур							
н559у	-	-	585381.47	1337404.83	Метод спутниковых геодезических измерений (определений)	0.1	Закрепление отсутствует
н560у	-	-	585396.01	1337442.31	Метод спутниковых геодезических измерений (определений)	0.1	Закрепление отсутствует
н561у	-	-	585347.82	1337462.78	Метод спутниковых геодезиче	0.1	Закрепление отсутствует

					ских измерений (определений)		
н562у	-	-	585333.04	1337424.52	Метод спутниковых геодезических измерений (определений)	0.1	Закрепление отсутствует
н559у	-	-	585381.47	1337404.83	Метод спутниковых геодезических измерений (определений)	0.1	Закрепление отсутствует

2. Сведения о частях границ уточняемого земельного участка с кадастровым номером 04:05:070102:954:

Обозначение части границ		Горизонтальное проложение (S), м	Описание прохождения части границ	Сведения о согласовании местоположения границ (согласовано/спорное)
от т.	до т.			
1	2	3	4	5
н559у	н560у	40.20	-	Согласовано
н560у	н561у	52.36	-	Согласовано
н561у	н562у	41.02	-	Согласовано
н562у	н559у	52.28	-	Согласовано

3. Сведения о характеристиках уточняемого земельного участка с кадастровым номером 04:05:070102:954 :

N п/п	Наименование характеристики земельного участка	Значение характеристики
1	2	3
1.	Адрес земельного участка	
1.1.	Сведения о местоположении земельного участка (при отсутствии адреса) в структурированном в соответствии с федеральной информационной адресной системой виде	Респ. Алтай, р-н Чемальский, с. Чемал, ул. Чорос-Гуркина, дом 2
1.2.	Дополнительные сведения о местоположении земельного участка	-
2.	Площадь земельного участка ± величина погрешности определения (вычисления) площади (Р ± ∆Р), $м^2$	2124 ± 16 кв.м

3.	Формула, примененная для вычисления предельной погрешности определения площади земельного участка, с подставленными значениями и итоговые (вычисленные) значения (ΔР), $м^2$	ΔР = 3,5 * 0.10000 * √2124 = 16
4.	Площадь земельного участка согласно сведениям Единого государственного реестра недвижимости (Ркад), $м^2$	2135
5.	Оценка расхождения Р и Ркад (Р - Ркад), $м^2$	-11
6.	Предельные минимальный и максимальный размеры земельного участка (Рмин и Рмакс), $м^2$	750 1200
7.	Вид (виды) разрешенного использования	-
7.1.	Дополнительные сведения об использовании земельного участка	Для ведения личного подсобного хозяйства
8.	Кадастровый или иной государственный учетный номер (инвентарный) здания, сооружения, объекта незавершенного строительства, расположенного на земельном участке	-
9.	Сведения о земельных участках (землях общего пользования, территории общего пользования), посредством которых обеспечивается доступ	Земли общего пользования
10.	Иные сведения	-

4. Пояснения к сведениям об уточняемом земельном участке с кадастровым номером 04:05:070102:954:

1.	

1. Сведения о характерных точках границ уточняемого земельного участка с кадастровым номером 04:05:070102:962 :

Система координат МСК-04, зона 1 **Зона N** 1

Обозначение характерных точек границ	Координаты, м				Метод определения координат	Формулы, примененные для расчета средней квадратической погрешности определения координат характерных точек (M_t), с подставленными в такие формулы значениями и итоговые (вычисленные) значения Mt, м	Описание закрепления точки
	содержатся в Едином государственном реестре недвижимости		определены в результате выполнения комплексных кадастровых работ				
	X	Y	X	Y			
1	2	3	4	5	6	7	8
внешний контур							
н1849у	-	-	585749.82	1337355.11	Метод спутниковых геодезических	0.1	Закрепление отсутствует

					измерений (определений)		
н1850у	-	-	585769.41	1337408.35	Метод спутниковых геодезических измерений (определений)	0.1	Закрепление отсутствует
н1851у	-	-	585746.78	1337417.49	Метод спутниковых геодезических измерений (определений)	0.1	Закрепление отсутствует
н1852у	-	-	585725.38	1337364.78	Метод спутниковых геодезических измерений (определений)	0.1	Закрепление отсутствует
н1849у	-	-	585749.82	1337355.11	Метод спутниковых геодезических измерений (определений)	0.1	Закрепление отсутствует

2. Сведения о частях границ уточняемого земельного участка с кадастровым номером 04:05:070102:962:

Обозначение части границ		Горизонтальное проложение (S), м	Описание прохождения части границ	Сведения о согласовании местоположения границ (согласовано/спорное)
от т.	до т.			
1	2	3	4	5
н1849у	н1850у	56.73	-	Согласовано
н1850у	н1851у	24.41	-	Согласовано
н1851у	н1852у	56.89	-	Согласовано
н1852у	н1849у	26.28	-	Согласовано

3. Сведения о характеристиках уточняемого земельного участка с кадастровым номером 04:05:070102:962 :

N п/п	Наименование характеристики земельного участка	Значение характеристики
1	2	3
1.	Адрес земельного участка	
1.1.	Сведения о местоположении земельного участка (при отсутствии адреса) в структурированном в соответствии с федеральной информационной адресной системой виде	Республика Алтай, Чемальский район, с. Чемал, ул. Восточная, д. 26, кв.1
1.2.	Дополнительные сведения о местоположении земельного участка	-
2.	Площадь земельного участка ± величина погрешности определения (вычисления) площади (Р ± ∆Р), $м^2$	1440 ± 13 кв.м
3.	Формула, примененная для вычисления предельной погрешности определения площади земельного участка, с подставленными значениями и итоговые (вычисленные) значения (∆Р), $м^2$	ΔР = 3,5 * 0.10000 * √1440 = 13
4.	Площадь земельного участка согласно сведениям Единого государственного реестра недвижимости (Ркад), $м^2$	1465
5.	Оценка расхождения Р и Ркад (Р - Ркад), $м^2$	-25
6.	Предельные минимальный и максимальный размеры земельного участка (Рмин и Рмакс), $м^2$	750 1200
7.	Вид (виды) разрешенного использования	-
7.1.	Дополнительные сведения об использовании земельного участка	Для ведения личного подсобного хозяйства
8.	Кадастровый или иной государственный учетный номер (инвентарный) здания, сооружения, объекта незавершенного строительства, расположенного на земельном участке	-
9.	Сведения о земельных участках (землях общего пользования, территории общего пользования), посредством которых обеспечивается доступ	Земли общего пользования
10.	Иные сведения	-

4. Пояснения к сведениям об уточняемом земельном участке с кадастровым номером 04:05:070102:962:

1.	

1. Сведения о характерных точках границ уточняемого земельного участка с кадастровым номером 04:05:070102:965 :

Система координат МСК-04, зона 1 **Зона N** 1

Обозначение характерных точек границ	Координаты, м		Метод определения координат	Формулы, примененные для расчета средней квадратической погрешности определения координат	Описание закрепления точки
	содержатся в Едином государственном реестре недвижимости	определены в результате выполнения комплексных кадастровых работ			

	X	Y	X	Y		характерных точек (M_t), с подставленными в такие формулы значениями и итоговые (вычисленные) значения Mt, м	
1	2	3	4	5	6	7	8
внешний контур							
н200у	-	-	584649.36	1337669.44	Метод спутниковых геодезических измерений (определений)	0.1	Закрепление отсутствует
н201у	-	-	584655.55	1337675.17	Метод спутниковых геодезических измерений (определений)	0.1	Закрепление отсутствует
н202у	-	-	584658.33	1337677.91	Метод спутниковых геодезических измерений (определений)	0.1	Закрепление отсутствует
н203у	-	-	584657.30	1337678.44	Метод спутниковых геодезических измерений (определений)	0.1	Закрепление отсутствует
н204у	-	-	584655.97	1337679.94	Метод спутниковых геодезических измерений (определений)	0.1	Закрепление отсутствует
н205у	-	-	584654.07	1337682.70	Метод спутниковых	0.1	Закрепление отсутствует

					геодезических измерений (определений)		
н206у	-	-	584647.02	1337690.54	Метод спутниковых геодезических измерений (определений)	0.1	Закрепление отсутствует
н207у	-	-	584628.41	1337675.95	Метод спутниковых геодезических измерений (определений)	0.1	Закрепление отсутствует
н208у	-	-	584634.39	1337669.18	Метод спутниковых геодезических измерений (определений)	0.1	Закрепление отсутствует
н209у	-	-	584631.01	1337666.99	Метод спутниковых геодезических измерений (определений)	0.1	Закрепление отсутствует
н210у	-	-	584637.03	1337659.03	Метод спутниковых геодезических измерений (определений)	0.1	Закрепление отсутствует
н200у	-	-	584649.36	1337669.44	Метод спутниковых геодезических измерений (определений)	0.1	Закрепление отсутствует
2. Сведения о частях границ уточняемого земельного участка с кадастровым номером							

04:05:070102:965:				
Обозначение части границ		Горизонтальное проложение (S), м	Описание прохождения части границ	Сведения о согласовании местоположения границ (согласовано/спорное)
от т.	до т.			
1	2	3	4	5
н200у	н201у	8.43	-	Согласовано
н201у	н202у	3.90	-	Согласовано
н202у	н203у	1.16	-	Согласовано
н203у	н204у	2.00	-	Согласовано
н204у	н205у	3.35	-	Согласовано
н205у	н206у	10.54	-	Согласовано
н206у	н207у	23.65	-	Согласовано
н207у	н208у	9.03	-	Согласовано
н208у	н209у	4.03	-	Согласовано
н209у	н210у	9.98	-	Согласовано
н210у	н200у	16.14	-	Согласовано

3. Сведения о характеристиках уточняемого земельного участка с кадастровым номером 04:05:070102:965 :

N п/п	Наименование характеристики земельного участка	Значение характеристики
1	2	3
1.	Адрес земельного участка	
1.1.	Сведения о местоположении земельного участка (при отсутствии адреса) в структурированном в соответствии с федеральной информационной адресной системой виде	Республика Алтай, Чемальский район, с Чемал, ул Дворникова, д 34, кв 2
1.2.	Дополнительные сведения о местоположении земельного участка	-
2.	Площадь земельного участка ± величина погрешности определения (вычисления) площади (Р ± ∆Р), $м^2$	465 ± 8 кв.м
3.	Формула, примененная для вычисления предельной погрешности определения площади земельного участка, с подставленными значениями и итоговые (вычисленные) значения (∆Р), $м^2$	ΔР = 3,5 * 0.10000 * √465 = 8
4.	Площадь земельного участка согласно сведениям Единого государственного реестра недвижимости (Ркад), $м^2$	493
5.	Оценка расхождения Р и Ркад (Р - Ркад), $м^2$	-28
6.	Предельные минимальный и максимальный размеры земельного участка (Рмин и Рмакс), $м^2$	750 1200

7.	Вид (виды) разрешенного использования	-
7.1.	Дополнительные сведения об использовании земельного участка	Для ведения личного подсобного хозяйства
8.	Кадастровый или иной государственный учетный номер (инвентарный) здания, сооружения, объекта незавершенного строительства, расположенного на земельном участке	-
9.	Сведения о земельных участках (землях общего пользования, территории общего пользования), посредством которых обеспечивается доступ	Земли общего пользования
10.	Иные сведения	-

4. Пояснения к сведениям об уточняемом земельном участке с кадастровым номером 04:05:070102:965:

1.	

1. Сведения о характерных точках границ уточняемого земельного участка с кадастровым номером 04:05:070102:966 :

Система координат МСК-04, зона 1 **Зона N** 1

Обозначение характерных точек границ	Координаты, м				Метод определения координат	Формулы, примененные для расчета средней квадратической погрешности определения координат характерных точек (M_t), с подставленными в такие формулы значениями и итоговые (вычисленные) значения Mt, м	Описание закрепления точки
	содержатся в Едином государственном реестре недвижимости		определены в результате выполнения комплексных кадастровых работ				
	X	Y	X	Y			
1	2	3	4	5	6	7	8
внешний контур							
н578у	-	-	585864.48	1337021.11	Метод спутниковых геодезических измерений (определений)	0.1	Закрепление отсутствует
н579у	-	-	585880.68	1337060.33	Метод спутниковых геодезических измерений (определений)	0.1	Закрепление отсутствует

н580у	-	-	585868.81	1337065.22	Метод спутниковых геодезических измерений (определений)	0.1	Закрепление отсутствует
н581у	-	-	585866.33	1337063.77	Метод спутниковых геодезических измерений (определений)	0.1	Закрепление отсутствует
н582у	-	-	585859.97	1337047.81	Метод спутниковых геодезических измерений (определений)	0.1	Закрепление отсутствует
н583у	-	-	585858.61	1337048.33	Метод спутниковых геодезических измерений (определений)	0.1	Закрепление отсутствует
н584у	-	-	585857.98	1337046.78	Метод спутниковых геодезических измерений (определений)	0.1	Закрепление отсутствует
н585у	-	-	585853.12	1337048.73	Метод спутниковых геодезических измерений (определений)	0.1	Закрепление отсутствует
н586у	-	-	585845.22	1337029.02	Метод спутниковых геодезических измерений (определе	0.1	Закрепление отсутствует

					ний)		
н578у	-	-	585864.48	1337021.11	Метод спутниковых геодезических измерений (определений)	0.1	Закрепление отсутствует

2. Сведения о частях границ уточняемого земельного участка с кадастровым номером 04:05:070102:966:

Обозначение части границ		Горизонтальное проложение (S), м	Описание прохождения части границ	Сведения о согласовании местоположения границ (согласовано/спорное)
от т.	до т.			
1	2	3	4	5
н578у	н579у	42.43	-	Согласовано
н579у	н580у	12.84	-	Согласовано
н580у	н581у	2.87	-	Согласовано
н581у	н582у	17.18	-	Согласовано
н582у	н583у	1.46	-	Согласовано
н583у	н584у	1.67	-	Согласовано
н584у	н585у	5.24	-	Согласовано
н585у	н586у	21.23	-	Согласовано
н586у	н578у	20.82	-	Согласовано

3. Сведения о характеристиках уточняемого земельного участка с кадастровым номером 04:05:070102:966 :

N п/п	Наименование характеристики земельного участка	Значение характеристики
1	2	3
1.	Адрес земельного участка	
1.1.	Сведения о местоположении земельного участка (при отсутствии адреса) в структурированном в соответствии с федеральной информационной адресной системой виде	Республика Алтай, р-н Чемальский, с. Чемал, ул. Энтузиастов, д. 14, кв. 3.
1.2.	Дополнительные сведения о местоположении земельного участка	-
2.	Площадь земельного участка ± величина погрешности определения (вычисления) площади (Р ± ∆Р), $м^2$	752 ± 10 кв.м
3.	Формула, примененная для вычисления предельной погрешности определения площади земельного участка, с подставленными значениями и итоговые (вычисленные) значения (∆Р), $м^2$	∆Р = 3,5 * 0.10000 * √752 = 10

4.	Площадь земельного участка согласно сведениям Единого государственного реестра недвижимости (Ркад), $м^2$	634
5.	Оценка расхождения Р и Ркад (Р - Ркад), $м^2$	118
6.	Предельные минимальный и максимальный размеры земельного участка (Рмин и Рмакс), $м^2$	750 1200
7.	Вид (виды) разрешенного использования	-
7.1.	Дополнительные сведения об использовании земельного участка	Для ведения личного подсобного хозяйства
8.	Кадастровый или иной государственный учетный номер (инвентарный) здания, сооружения, объекта незавершенного строительства, расположенного на земельном участке	-
9.	Сведения о земельных участках (землях общего пользования, территории общего пользования), посредством которых обеспечивается доступ	Земли общего пользования
10.	Иные сведения	-

4. Пояснения к сведениям об уточняемом земельном участке с кадастровым номером 04:05:070102:966:

1.	

1. Сведения о характерных точках границ уточняемого земельного участка с кадастровым номером 04:05:070102:969 :

Система координат МСК-04, зона 1 **Зона N** 1

Обозначение характерных точек границ	Координаты, м				Метод определения координат	Формулы, примененные для расчета средней квадратической погрешности определения координат характерных точек (M_t), с подставленными в такие формулы значениями и итоговые (вычисленные) значения Mt, м	Описание закрепления точки
	содержатся в Едином государственном реестре недвижимости		определены в результате выполнения комплексных кадастровых работ				
	X	Y	X	Y			
1	2	3	4	5	6	7	8
внешний контур							
н393у	-	-	584786.86	1337606.30	Метод спутниковых геодезических измерений (определений)	0.1	Закрепление отсутствует

н394у	-	-	584798.25	1337615.04	Метод спутниковых геодезических измерений (определений)	0.1	Закрепление отсутствует
н395у	-	-	584774.70	1337641.32	Метод спутниковых геодезических измерений (определений)	0.1	Закрепление отсутствует
н396у	-	-	584756.88	1337626.20	Метод спутниковых геодезических измерений (определений)	0.1	Закрепление отсутствует
н397у	-	-	584755.21	1337622.54	Метод спутниковых геодезических измерений (определений)	0.1	Закрепление отсутствует
н398у	-	-	584754.40	1337618.82	Метод спутниковых геодезических измерений (определений)	0.1	Закрепление отсутствует
н399у	-	-	584754.86	1337614.48	Метод спутниковых геодезических измерений (определений)	0.1	Закрепление отсутствует
н400у	-	-	584749.27	1337605.68	Метод спутниковых геодезических измерений (определе	0.1	Закрепление отсутствует

					ний)		
н401у	-	-	584743.64	1337598.06	Метод спутниковых геодезических измерений (определений)	0.1	Закрепление отсутствует
н402у	-	-	584744.36	1337594.07	Метод спутниковых геодезических измерений (определений)	0.1	Закрепление отсутствует
н403у	-	-	584748.83	1337587.92	Метод спутниковых геодезических измерений (определений)	0.1	Закрепление отсутствует
н404у	-	-	584762.87	1337597.64	Метод спутниковых геодезических измерений (определений)	0.1	Закрепление отсутствует
н405у	-	-	584768.14	1337601.63	Метод спутниковых геодезических измерений (определений)	0.1	Закрепление отсутствует
н406у	-	-	584782.01	1337612.15	Метод спутниковых геодезических измерений (определений)	0.1	Закрепление отсутствует
н393у	-	-	584786.86	1337606.30	Метод спутниковых геодезических	0.1	Закрепление отсутствует

					измерений (определе ний)		

2. Сведения о частях границ уточняемого земельного участка с кадастровым номером 04:05:070102:969:

Обозначение части границ		Горизонтальное проложение (S), м	Описание прохождения части границ	Сведения о согласовании местоположения границ (согласовано/спорное)
от т.	до т.			
1	2	3	4	5
н393у	н394у	14.36	-	Согласовано
н394у	н395у	35.29	-	Согласовано
н395у	н396у	23.37	-	Согласовано
н396у	н397у	4.02	-	Согласовано
н397у	н398у	3.81	-	Согласовано
н398у	н399у	4.36	-	Согласовано
н399у	н400у	10.43	-	Согласовано
н400у	н401у	9.47	-	Согласовано
н401у	н402у	4.05	-	Согласовано
н402у	н403у	7.60	-	Согласовано
н403у	н404у	17.08	-	Согласовано
н404у	н405у	6.61	-	Согласовано
н405у	н406у	17.41	-	Согласовано
н406у	н393у	7.60	-	Согласовано

3. Сведения о характеристиках уточняемого земельного участка с кадастровым номером 04:05:070102:969 :

N п/п	Наименование характеристики земельного участка	Значение характеристики
1	2	3
1.	Адрес земельного участка	
1.1.	Сведения о местоположении земельного участка (при отсутствии адреса) в структурированном в соответствии с федеральной информационной адресной системой виде	Респ. Алтай, р-н Чемальский, с. Чемал, ул. Дворникова, дом 37, кв.3
1.2.	Дополнительные сведения о местоположении земельного участка	-
2.	Площадь земельного участка ± величина погрешности определения (вычисления) площади (Р ± ∆Р), $м^2$	1266 ± 12 кв.м

3.	Формула, примененная для вычисления предельной погрешности определения площади земельного участка, с подставленными значениями и итоговые (вычисленные) значения (ΔР), $м^2$	ΔР = 3,5 * 0.10000 * √1266 = 12
4.	Площадь земельного участка согласно сведениям Единого государственного реестра недвижимости (Ркад), $м^2$	980
5.	Оценка расхождения Р и Ркад (Р - Ркад), $м^2$	286
6.	Предельные минимальный и максимальный размеры земельного участка (Рмин и Рмакс), $м^2$	750 1200
7.	Вид (виды) разрешенного использования	-
7.1.	Дополнительные сведения об использовании земельного участка	Для ведения личного подсобного хозяйства
8.	Кадастровый или иной государственный учетный номер (инвентарный) здания, сооружения, объекта незавершенного строительства, расположенного на земельном участке	-
9.	Сведения о земельных участках (землях общего пользования, территории общего пользования), посредством которых обеспечивается доступ	Земли общего пользования
10.	Иные сведения	-

4. Пояснения к сведениям об уточняемом земельном участке с кадастровым номером 04:05:070102:969:

1.	

1. Сведения о характерных точках границ уточняемого земельного участка с кадастровым номером 04:05:070102:978 :

Система координат МСК-04, зона 1 **Зона N** 1

Обозначение характерных точек границ	Координаты, м				Метод определения координат	Формулы, примененные для расчета средней квадратической погрешности определения координат характерных точек (M_t), с подставленными в такие формулы значениями и итоговые (вычисленные) значения Mt, м	Описание закрепления точки
	содержатся в Едином государственном реестре недвижимости		определены в результате выполнения комплексных кадастровых работ				
	X	Y	X	Y			
1	2	3	4	5	6	7	8
внешний контур							
н613у	-	-	585779.78	1337009.83	Метод спутниковых геодезических	0.1	Закрепление отсутствует

					измерений (определений)		
н614у	-	-	585793.95	1337040.80	Метод спутниковых геодезических измерений (определений)	0.1	Закрепление отсутствует
н615у	-	-	585764.71	1337054.59	Метод спутниковых геодезических измерений (определений)	0.1	Закрепление отсутствует
н616у	-	-	585762.76	1337050.86	Метод спутниковых геодезических измерений (определений)	0.1	Закрепление отсутствует
н617у	-	-	585761.54	1337049.72	Метод спутниковых геодезических измерений (определений)	0.1	Закрепление отсутствует
н618у	-	-	585757.61	1337041.10	Метод спутниковых геодезических измерений (определений)	0.1	Закрепление отсутствует
н619у	-	-	585753.96	1337031.53	Метод спутниковых геодезических измерений (определений)	0.1	Закрепление отсутствует
н620у	-	-	585760.79	1337028.46	Метод спутниковых	0.1	Закрепление отсутствует

					геодезических измерений (определений)		
н621у	-	-	585752.10	1337009.12	Метод спутниковых геодезических измерений (определений)	0.1	Закрепление отсутствует
н622у	-	-	585758.47	1337006.52	Метод спутниковых геодезических измерений (определений)	0.1	Закрепление отсутствует
н623у	-	-	585766.47	1337008.28	Метод спутниковых геодезических измерений (определений)	0.1	Закрепление отсутствует
н624у	-	-	585773.31	1337005.73	Метод спутниковых геодезических измерений (определений)	0.1	Закрепление отсутствует
н625у	-	-	585774.74	1337007.55	Метод спутниковых геодезических измерений (определений)	0.1	Закрепление отсутствует
н626у	-	-	585777.17	1337008.54	Метод спутниковых геодезических измерений (определений)	0.1	Закрепление отсутствует
н613у	-	-	585779.	133700	Метод	0.1	Закрепление

			78	9.83	спутниковых геодезических измерений (определений)		отсутствует

2. Сведения о частях границ уточняемого земельного участка с кадастровым номером 04:05:070102:978:

Обозначение части границ		Горизонтальное проложение (S), м	Описание прохождения части границ	Сведения о согласовании местоположения границ (согласовано/спорное)
от т.	до т.			
1	2	3	4	5
н613у	н614у	34.06	-	Согласовано
н614у	н615у	32.33	-	Согласовано
н615у	н616у	4.21	-	Согласовано
н616у	н617у	1.67	-	Согласовано
н617у	н618у	9.47	-	Согласовано
н618у	н619у	10.24	-	Согласовано
н619у	н620у	7.49	-	Согласовано
н620у	н621у	21.20	-	Согласовано
н621у	н622у	6.88	-	Согласовано
н622у	н623у	8.19	-	Согласовано
н623у	н624у	7.30	-	Согласовано
н624у	н625у	2.31	-	Согласовано
н625у	н626у	2.62	-	Согласовано
н626у	н613у	2.91	-	Согласовано

3. Сведения о характеристиках уточняемого земельного участка с кадастровым номером 04:05:070102:978 :

N п/п	Наименование характеристики земельного участка	Значение характеристики
1	2	3
1.	Адрес земельного участка	
1.1.	Сведения о местоположении земельного участка (при отсутствии адреса) в структурированном в соответствии с федеральной информационной адресной системой виде	Респ. Алтай, р-н Чемальский, с. Чемал, ул. Энтузиастов, дом 7, кв.1
1.2.	Дополнительные сведения о местоположении земельного участка	-

2.	Площадь земельного участка ± величина погрешности определения (вычисления) площади (Р ± ∆Р), $м^2$	1260 ± 12 кв.м
3.	Формула, примененная для вычисления предельной погрешности определения площади земельного участка, с подставленными значениями и итоговые (вычисленные) значения (∆Р), $м^2$	∆Р = 3,5 * 0.10000 * √1260 = 12
4.	Площадь земельного участка согласно сведениям Единого государственного реестра недвижимости (Ркад), $м^2$	900
5.	Оценка расхождения Р и Ркад (Р - Ркад), $м^2$	360
6.	Предельные минимальный и максимальный размеры земельного участка (Рмин и Рмакс), $м^2$	750 1200
7.	Вид (виды) разрешенного использования	-
7.1.	Дополнительные сведения об использовании земельного участка	Для ведения личного подсобного хозяйства
8.	Кадастровый или иной государственный учетный номер (инвентарный) здания, сооружения, объекта незавершенного строительства, расположенного на земельном участке	-
9.	Сведения о земельных участках (землях общего пользования, территории общего пользования), посредством которых обеспечивается доступ	Земли общего пользования
10.	Иные сведения	-

4. Пояснения к сведениям об уточняемом земельном участке с кадастровым номером 04:05:070102:978:

1.	

1. Сведения о характерных точках границ уточняемого земельного участка с кадастровым номером 04:05:070102:981 :

Система координат МСК-04, зона 1 **Зона N** 1

Обозначение характерных точек границ	Координаты, м				Метод определения координат	Формулы, примененные для расчета средней квадратической погрешности определения координат характерных точек (M_t), с подставленными в такие формулы значениями и итоговые (вычисленные) значения Mt, м	Описание закрепления точки
	содержатся в Едином государственном реестре недвижимости		определены в результате выполнения комплексных кадастровых работ				
	X	Y	X	Y			
1	2	3	4	5	6	7	8
внешний контур							
н926у	-	-	583325.85	1339066.05	Метод спутников	0.1	Закрепление отсутствует

					ых геодезических измерений (определений)		
н927у	-	-	583338.11	1339083.87	Метод спутниковых геодезических измерений (определений)	0.1	Закрепление отсутствует
н928у	-	-	583338.29	1339086.80	Метод спутниковых геодезических измерений (определений)	0.1	Закрепление отсутствует
н929у	-	-	583331.14	1339089.76	Метод спутниковых геодезических измерений (определений)	0.1	Закрепление отсутствует
н930у	-	-	583313.21	1339058.49	Метод спутниковых геодезических измерений (определений)	0.1	Закрепление отсутствует
н931у	-	-	583311.41	1339059.71	Метод спутниковых геодезических измерений (определений)	0.1	Закрепление отсутствует
н932у	-	-	583309.27	1339056.77	Метод спутниковых геодезических измерений (определений)	0.1	Закрепление отсутствует

н933у	-	-	583307.00	1339058.14	Метод спутниковых геодезических измерений (определений)	0.1	Закрепление отсутствует
н934у	-	-	583309.06	1339061.21	Метод спутниковых геодезических измерений (определений)	0.1	Закрепление отсутствует
н935у	-	-	583306.27	1339062.40	Метод спутниковых геодезических измерений (определений)	0.1	Закрепление отсутствует
н936у	-	-	583304.36	1339059.41	Метод спутниковых геодезических измерений (определений)	0.1	Закрепление отсутствует
н937у	-	-	583299.56	1339051.38	Метод спутниковых геодезических измерений (определений)	0.1	Закрепление отсутствует
н938у	-	-	583297.00	1339047.02	Метод спутниковых геодезических измерений (определений)	0.1	Закрепление отсутствует
н939у	-	-	583306.23	1339041.10	Метод спутниковых геодезических измерений (определе	0.1	Закрепление отсутствует

					ний)		
н940у	-	-	583308.89	1339039.55	Метод спутниковых геодезических измерений (определений)	0.1	Закрепление отсутствует
н926у	-	-	583325.85	1339066.05	Метод спутниковых геодезических измерений (определений)	0.1	Закрепление отсутствует

2. Сведения о частях границ уточняемого земельного участка с кадастровым номером 04:05:070102:981:

Обозначение части границ		Горизонтальное проложение (S), м	Описание прохождения части границ	Сведения о согласовании местоположения границ (согласовано/спорное)
от т.	до т.			
1	2	3	4	5
н926у	н927у	21.63	-	Согласовано
н927у	н928у	2.94	-	Согласовано
н928у	н929у	7.74	-	Согласовано
н929у	н930у	36.05	-	Согласовано
н930у	н931у	2.17	-	Согласовано
н931у	н932у	3.64	-	Согласовано
н932у	н933у	2.65	-	Согласовано
н933у	н934у	3.70	-	Согласовано
н934у	н935у	3.03	-	Согласовано
н935у	н936у	3.55	-	Согласовано
н936у	н937у	9.36	-	Согласовано
н937у	н938у	5.06	-	Согласовано
н938у	н939у	10.97	-	Согласовано
н939у	н940у	3.08	-	Согласовано
н940у	н926у	31.46	-	Согласовано

3. Сведения о характеристиках уточняемого земельного участка с кадастровым номером 04:05:070102:981 :

N п/п	Наименование характеристики земельного участка	Значение характеристики
1	2	3
1.	Адрес земельного участка	
1.1.	Сведения о местоположении земельного участка (при отсутствии адреса) в структурированном в соответствии с федеральной информационной адресной системой виде	Респ. Алтай, р-н Чемальский, с. Чемал, ул. Уожанская, дом 15, кв.2
1.2.	Дополнительные сведения о местоположении земельного участка	-
2.	Площадь земельного участка ± величина погрешности определения (вычисления) площади (Р ± ∆Р), $м^2$	536 ± 8 кв.м
3.	Формула, примененная для вычисления предельной погрешности определения площади земельного участка, с подставленными значениями и итоговые (вычисленные) значения (∆Р), $м^2$	ΔР = 3,5 * 0.10000 * √536 = 8
4.	Площадь земельного участка согласно сведениям Единого государственного реестра недвижимости (Ркад), $м^2$	567
5.	Оценка расхождения Р и Ркад (Р - Ркад), $м^2$	-31
6.	Предельные минимальный и максимальный размеры земельного участка (Рмин и Рмакс), $м^2$	750 1200
7.	Вид (виды) разрешенного использования	-
7.1.	Дополнительные сведения об использовании земельного участка	Для ведения личного подсобного хозяйства
8.	Кадастровый или иной государственный учетный номер (инвентарный) здания, сооружения, объекта незавершенного строительства, расположенного на земельном участке	-
9.	Сведения о земельных участках (землях общего пользования, территории общего пользования), посредством которых обеспечивается доступ	Земли общего пользования
10.	Иные сведения	-

4. Пояснения к сведениям об уточняемом земельном участке с кадастровым номером 04:05:070102:981:

1.	

1. Сведения о характерных точках границ уточняемого земельного участка с кадастровым номером 04:05:070102:986 :

Система координат МСК-04, зона 1 **Зона N** 1

Обозначение характерных точек границ	Координаты, м		Метод определения координат	Формулы, примененные для расчета средней квадратической погрешности определения координат	Описание закрепления точки
	содержатся в Едином государственном реестре недвижимости	определены в результате выполнения комплексных кадастровых работ			

	X	Y	X	Y		характерных точек (M_t), с подставленными в такие формулы значениями и итоговые (вычисленные) значения Mt, м	
1	2	3	4	5	6	7	8
внешний контур							
н704у	-	-	585942.08	1337035.27	Метод спутниковых геодезических измерений (определений)	0.1	Закрепление отсутствует
н705у	-	-	585953.66	1337063.72	Метод спутниковых геодезических измерений (определений)	0.1	Закрепление отсутствует
н706у	-	-	585911.21	1337080.28	Метод спутниковых геодезических измерений (определений)	0.1	Закрепление отсутствует
н707у	-	-	585900.30	1337053.70	Метод спутниковых геодезических измерений (определений)	0.1	Закрепление отсутствует
н708у	-	-	585905.53	1337051.60	Метод спутниковых геодезических измерений (определений)	0.1	Закрепление отсутствует
н704у	-	-	585942.08	1337035.27	Метод спутниковых	0.1	Закрепление отсутствует

					геодезических измерений (определений)		

2. Сведения о частях границ уточняемого земельного участка с кадастровым номером 04:05:070102:986:

Обозначение части границ		Горизонтальное проложение (S), м	Описание прохождения части границ	Сведения о согласовании местоположения границ (согласовано/спорное)
от т.	до т.			
1	2	3	4	5
н704у	н705у	30.72	-	Согласовано
н705у	н706у	45.57	-	Согласовано
н706у	н707у	28.73	-	Согласовано
н707у	н708у	5.64	-	Согласовано
н708у	н704у	40.03	-	Согласовано

3. Сведения о характеристиках уточняемого земельного участка с кадастровым номером 04:05:070102:986 :

N п/п	Наименование характеристики земельного участка	Значение характеристики
1	2	3
1.	Адрес земельного участка	
1.1.	Сведения о местоположении земельного участка (при отсутствии адреса) в структурированном в соответствии с федеральной информационной адресной системой виде	Республика Алтай, Чемальский район, с Чемал, ул Лесная, д 11
1.2.	Дополнительные сведения о местоположении земельного участка	-
2.	Площадь земельного участка ± величина погрешности определения (вычисления) площади (Р ± ∆Р), $м^2$	1351 ± 13 кв.м
3.	Формула, примененная для вычисления предельной погрешности определения площади земельного участка, с подставленными значениями и итоговые (вычисленные) значения (∆Р), $м^2$	ΔР = 3,5 * 0.10000 * √1351 = 13
4.	Площадь земельного участка согласно сведениям Единого государственного реестра недвижимости (Ркад), $м^2$	1363
5.	Оценка расхождения Р и Ркад (Р - Ркад), $м^2$	-12
6.	Предельные минимальный и максимальный размеры земельного участка (Рмин и Рмакс), $м^2$	750 1200
7.	Вид (виды) разрешенного использования	-
7.1.	Дополнительные сведения об использовании земельного участка	Для ведения личного подсобного хозяйства

8.	Кадастровый или иной государственный учетный номер (инвентарный) здания, сооружения, объекта незавершенного строительства, расположенного на земельном участке	-
9.	Сведения о земельных участках (землях общего пользования, территории общего пользования), посредством которых обеспечивается доступ	Земли общего пользования
10.	Иные сведения	-

4. Пояснения к сведениям об уточняемом земельном участке с кадастровым номером 04:05:070102:986:

1.	

1. Сведения о характерных точках границ уточняемого земельного участка с кадастровым номером 04:05:070102:991 :

Система координат МСК-04, зона 1 **Зона N** 1

Обозначение характерных точек границ	Координаты, м				Метод определения координат	Формулы, примененные для расчета средней квадратической погрешности определения координат характерных точек (M_t), с подставленными в такие формулы значениями и итоговые (вычисленные) значения Mt, м	Описание закрепления точки
	содержатся в Едином государственном реестре недвижимости		определены в результате выполнения комплексных кадастровых работ				
	X	Y	X	Y			
1	2	3	4	5	6	7	8
внешний контур							
н977у	-	-	585271.48	1337218.34	Метод спутниковых геодезических измерений (определений)	0.1	Закрепление отсутствует
н978у	-	-	585280.98	1337240.66	Метод спутниковых геодезических измерений (определений)	0.1	Закрепление отсутствует
н979у	-	-	585281.42	1337246.12	Метод спутниковых геодезиче	0.1	Закрепление отсутствует

					ских измерений (определений)		
н980у	-	-	585280.37	1337251.83	Метод спутниковых геодезических измерений (определений)	0.1	Закрепление отсутствует
н981у	-	-	585277.04	1337257.55	Метод спутниковых геодезических измерений (определений)	0.1	Закрепление отсутствует
н982у	-	-	585269.78	1337262.81	Метод спутниковых геодезических измерений (определений)	0.1	Закрепление отсутствует
н983у	-	-	585255.97	1337243.44	Метод спутниковых геодезических измерений (определений)	0.1	Закрепление отсутствует
н984у	-	-	585247.45	1337234.31	Метод спутниковых геодезических измерений (определений)	0.1	Закрепление отсутствует
н985у	-	-	585243.85	1337230.52	Метод спутниковых геодезических измерений (определений)	0.1	Закрепление отсутствует
н986у	-	-	585253.56	1337224.67	Метод спутников	0.1	Закрепление отсутствует

					ых геодезических измерений (определений)		
н987у	-	-	585256.70	1337228.50	Метод спутниковых геодезических измерений (определений)	0.1	Закрепление отсутствует
н988у	-	-	585264.60	1337221.87	Метод спутниковых геодезических измерений (определений)	0.1	Закрепление отсутствует
н977у	-	-	585271.48	1337218.34	Метод спутниковых геодезических измерений (определений)	0.1	Закрепление отсутствует

2. Сведения о частях границ уточняемого земельного участка с кадастровым номером 04:05:070102:991:

Обозначение части границ		Горизонтальное проложение (S), м	Описание прохождения части границ	Сведения о согласовании местоположения границ (согласовано/спорное)
от т.	до т.			
1	2	3	4	5
н977у	н978у	24.26	-	Согласовано
н978у	н979у	5.48	-	Согласовано
н979у	н980у	5.81	-	Согласовано
н980у	н981у	6.62	-	Согласовано
н981у	н982у	8.97	-	Согласовано
н982у	н983у	23.79	-	Согласовано
н983у	н984у	12.49	-	Согласовано
н984у	н985у	5.23	-	Согласовано
н985у	н986у	11.34	-	Согласовано

н986у	н987у	4.95	-	Согласовано
н987у	н988у	10.31	-	Согласовано
н988у	н977у	7.73	-	Согласовано

3. Сведения о характеристиках уточняемого земельного участка с кадастровым номером 04:05:070102:991 :

N п/п	Наименование характеристики земельного участка	Значение характеристики
1	2	3
1.	Адрес земельного участка	
1.1.	Сведения о местоположении земельного участка (при отсутствии адреса) в структурированном в соответствии с федеральной информационной адресной системой виде	Респ. Алтай, р-н Чемальский, с. Чемал, ул. Новая, дом 29, кв.1
1.2.	Дополнительные сведения о местоположении земельного участка	-
2.	Площадь земельного участка ± величина погрешности определения (вычисления) площади (Р ± ∆Р), $м^2$	864 ± 10 кв.м
3.	Формула, примененная для вычисления предельной погрешности определения площади земельного участка, с подставленными значениями и итоговые (вычисленные) значения (∆Р), $м^2$	ΔР = 3,5 * 0.10000 * √864 = 10
4.	Площадь земельного участка согласно сведениям Единого государственного реестра недвижимости (Ркад), $м^2$	722
5.	Оценка расхождения Р и Ркад (Р - Ркад), $м^2$	142
6.	Предельные минимальный и максимальный размеры земельного участка (Рмин и Рмакс), $м^2$	750 1200
7.	Вид (виды) разрешенного использования	-
7.1.	Дополнительные сведения об использовании земельного участка	Для ведения личного подсобного хозяйства
8.	Кадастровый или иной государственный учетный номер (инвентарный) здания, сооружения, объекта незавершенного строительства, расположенного на земельном участке	-
9.	Сведения о земельных участках (землях общего пользования, территории общего пользования), посредством которых обеспечивается доступ	Земли общего пользования
10.	Иные сведения	-

4. Пояснения к сведениям об уточняемом земельном участке с кадастровым номером 04:05:070102:991:

1.	

1. Сведения о характерных точках границ уточняемого земельного участка с кадастровым номером 04:05:070102:997 :

Система координат МСК-04, зона 1 **Зона N** 1

Обозначен	Координаты, м	Метод	Формулы,	Описание зак

ие характерных точек границ	содержатся в Едином государственном реестре недвижимости		определены в результате выполнения комплексных кадастровых работ		определения координат	примененные для расчета средней квадратической погрешности определения координат характерных точек (M_t), с подставленными в такие формулы значениями и итоговые (вычисленные) значения Mt, м	реп ления точки
	X	Y	X	Y			
1	2	3	4	5	6	7	8
внешний контур							
н111у	-	-	584334.21	1338239.04	Метод спутниковых геодезических измерений (определений)	0.1	Закрепление отсутствует
н112у	-	-	584326.85	1338249.46	Метод спутниковых геодезических измерений (определений)	0.1	Закрепление отсутствует
н113у	-	-	584325.69	1338250.21	Метод спутниковых геодезических измерений (определений)	0.1	Закрепление отсутствует
н114у	-	-	584287.33	1338234.03	Метод спутниковых геодезических измерений (определений)	0.1	Закрепление отсутствует
н115у	-	-	584284.87	1338232.87	Метод спутниковых геодезических измерений	0.1	Закрепление отсутствует

					(определений)		
н116у	-	-	584285.63	1338228.66	Метод спутниковых геодезических измерений (определений)	0.1	Закрепление отсутствует
н117у	-	-	584290.68	1338229.87	Метод спутниковых геодезических измерений (определений)	0.1	Закрепление отсутствует
н118у	-	-	584314.99	1338232.38	Метод спутниковых геодезических измерений (определений)	0.1	Закрепление отсутствует
н119у	-	-	584315.20	1338230.48	Метод спутниковых геодезических измерений (определений)	0.1	Закрепление отсутствует
н120у	-	-	584322.19	1338230.92	Метод спутниковых геодезических измерений (определений)	0.1	Закрепление отсутствует
н111у	-	-	584334.21	1338239.04	Метод спутниковых геодезических измерений (определений)	0.1	Закрепление отсутствует

2. Сведения о частях границ уточняемого земельного участка с кадастровым номером 04:05:070102:997:

Обозначение части	Горизонтальное	Описание прохождения	Сведения о

границ		проложение (S), м	части границ	согласовании местоположения границ (согласовано/спорное)
от т.	до т.			
1	2	3	4	5
н111у	н112у	12.76	-	Согласовано
н112у	н113у	1.38	-	Согласовано
н113у	н114у	41.63	-	Согласовано
н114у	н115у	2.72	-	Согласовано
н115у	н116у	4.28	-	Согласовано
н116у	н117у	5.19	-	Согласовано
н117у	н118у	24.44	-	Согласовано
н118у	н119у	1.91	-	Согласовано
н119у	н120у	7.00	-	Согласовано
н120у	н111у	14.51	-	Согласовано

3. Сведения о характеристиках уточняемого земельного участка с кадастровым номером 04:05:070102:997 :

N п/п	Наименование характеристики земельного участка	Значение характеристики
1	2	3
1.	Адрес земельного участка	
1.1.	Сведения о местоположении земельного участка (при отсутствии адреса) в структурированном в соответствии с федеральной информационной адресной системой виде	Респ. Алтай, р-н Чемальский, с. Чемал, ул. Луговая, дом 20
1.2.	Дополнительные сведения о местоположении земельного участка	-
2.	Площадь земельного участка ± величина погрешности определения (вычисления) площади (Р ± ∆Р), $м^2$	512 ± 8 кв.м
3.	Формула, примененная для вычисления предельной погрешности определения площади земельного участка, с подставленными значениями и итоговые (вычисленные) значения (∆Р), $м^2$	∆Р = 3,5 * 0.10000 * √512 = 8
4.	Площадь земельного участка согласно сведениям Единого государственного реестра недвижимости (Ркад), $м^2$	400
5.	Оценка расхождения Р и Ркад (Р - Ркад), $м^2$	112
6.	Предельные минимальный и максимальный размеры земельного участка (Рмин и Рмакс), $м^2$	750 1200
7.	Вид (виды) разрешенного использования	-
7.1.	Дополнительные сведения об использовании земельного участка	Для ведения личного подсобного хозяйства

8.	Кадастровый или иной государственный учетный номер (инвентарный) здания, сооружения, объекта незавершенного строительства, расположенного на земельном участке	-
9.	Сведения о земельных участках (землях общего пользования, территории общего пользования), посредством которых обеспечивается доступ	Земли общего пользования
10.	Иные сведения	-

4. Пояснения к сведениям об уточняемом земельном участке с кадастровым номером 04:05:070102:997:

1.	

1. Сведения о характерных точках границ уточняемого земельного участка с кадастровым номером 04:05:070102:1005 :

Система координат МСК-04, зона 1 **Зона N** 1

Обозначение характерных точек границ	Координаты, м				Метод определения координат	Формулы, примененные для расчета средней квадратической погрешности определения координат характерных точек (M_t), с подставленными в такие формулы значениями и итоговые (вычисленные) значения Mt, м	Описание закрепления точки
	содержатся в Едином государственном реестре недвижимости		определены в результате выполнения комплексных кадастровых работ				
	X	Y	X	Y			
1	2	3	4	5	6	7	8
внешний контур							
н1139у	-	-	584541.37	1337864.31	Метод спутниковых геодезических измерений (определений)	0.1	Закрепление отсутствует
н1140у	-	-	584511.34	1337904.01	Метод спутниковых геодезических измерений (определений)	0.1	Закрепление отсутствует
н1141у	-	-	584507.93	1337901.21	Метод спутниковых геодезиче	0.1	Закрепление отсутствует

					ских измерений (определений)		
н1142у	-	-	584498.71	1337892.44	Метод спутниковых геодезических измерений (определений)	0.1	Закрепление отсутствует
н1143у	-	-	584494.32	1337889.56	Метод спутниковых геодезических измерений (определений)	0.1	Закрепление отсутствует
н1144у	-	-	584489.88	1337887.00	Метод спутниковых геодезических измерений (определений)	0.1	Закрепление отсутствует
н1145у	-	-	584488.22	1337884.71	Метод спутниковых геодезических измерений (определений)	0.1	Закрепление отсутствует
н1146у	-	-	584536.18	1337859.15	Метод спутниковых геодезических измерений (определений)	0.1	Закрепление отсутствует
н1139у	-	-	584541.37	1337864.31	Метод спутниковых геодезических измерений (определений)	0.1	Закрепление отсутствует
2. Сведения о частях границ уточняемого земельного участка с кадастровым номером 04:05:070102:1005:							

Обозначение части границ		Горизонтальное проложение (S), м	Описание прохождения части границ	Сведения о согласовании местоположения границ (согласовано/спорное)
от т.	до т.			
1	2	3	4	5
н1139у	н1140у	49.78	-	Согласовано
н1140у	н1141у	4.41	-	Согласовано
н1141у	н1142у	12.72	-	Согласовано
н1142у	н1143у	5.25	-	Согласовано
н1143у	н1144у	5.13	-	Согласовано
н1144у	н1145у	2.83	-	Согласовано
н1145у	н1146у	54.35	-	Согласовано
н1146у	н1139у	7.32	-	Согласовано

3. Сведения о характеристиках уточняемого земельного участка с кадастровым номером 04:05:070102:1005 :

N п/п	Наименование характеристики земельного участка	Значение характеристики
1	2	3
1.	Адрес земельного участка	
1.1.	Сведения о местоположении земельного участка (при отсутствии адреса) в структурированном в соответствии с федеральной информационной адресной системой виде	Республика Алтай, Чемальский район, с. Чемал, ул. Подгорная, дом 16, кв.2
1.2.	Дополнительные сведения о местоположении земельного участка	-
2.	Площадь земельного участка ± величина погрешности определения (вычисления) площади (Р ± ∆Р), $м^2$	934 ± 11 кв.м
3.	Формула, примененная для вычисления предельной погрешности определения площади земельного участка, с подставленными значениями и итоговые (вычисленные) значения (∆Р), $м^2$	ΔР = 3,5 * 0.10000 * √934 = 11
4.	Площадь земельного участка согласно сведениям Единого государственного реестра недвижимости (Ркад), $м^2$	763
5.	Оценка расхождения Р и Ркад (Р - Ркад), $м^2$	171
6.	Предельные минимальный и максимальный размеры земельного участка (Рмин и Рмакс), $м^2$	750 1200
7.	Вид (виды) разрешенного использования	-
7.1.	Дополнительные сведения об использовании земельного участка	Для ведения личного подсобного хозяйства
8.	Кадастровый или иной государственный учетный номер (инвентарный) здания, сооружения, объекта незавершенного	-

	строительства, расположенного на земельном участке	
9.	Сведения о земельных участках (землях общего пользования, территории общего пользования), посредством которых обеспечивается доступ	Земли общего пользования
10.	Иные сведения	-

4. Пояснения к сведениям об уточняемом земельном участке с кадастровым номером 04:05:070102:1005:

1.	

1. Сведения о характерных точках границ уточняемого земельного участка с кадастровым номером 04:05:070102:1009 :

Система координат МСК-04, зона 1 **Зона N** 1

Обозначение характерных точек границ	Координаты, м				Метод определения координат	Формулы, примененные для расчета средней квадратической погрешности определения координат характерных точек (M_t), с подставленными в такие формулы значениями и итоговые (вычисленные) значения Mt, м	Описание закрепления точки
	содержатся в Едином государственном реестре недвижимости		определены в результате выполнения комплексных кадастровых работ				
	X	Y	X	Y			
1	2	3	4	5	6	7	8
внешний контур							
н1760у	-	-	585739.33	1337116.93	Метод спутниковых геодезических измерений (определений)	0.1	Закрепление отсутствует
н1761у	-	-	585751.75	1337145.48	Метод спутниковых геодезических измерений (определений)	0.1	Закрепление отсутствует
н1762у	-	-	585747.90	1337147.11	Метод спутниковых геодезических измерений	0.1	Закрепление отсутствует

					(определений)		
н1763у	-	-	585748.69	1337149.71	Метод спутниковых геодезических измерений (определений)	0.1	Закрепление отсутствует
н1764у	-	-	585729.53	1337158.58	Метод спутниковых геодезических измерений (определений)	0.1	Закрепление отсутствует
н1765у	-	-	585728.48	1337156.15	Метод спутниковых геодезических измерений (определений)	0.1	Закрепление отсутствует
н1766у	-	-	585722.78	1337143.84	Метод спутниковых геодезических измерений (определений)	0.1	Закрепление отсутствует
н1767у	-	-	585716.00	1337126.64	Метод спутниковых геодезических измерений (определений)	0.1	Закрепление отсутствует
н1760у	-	-	585739.33	1337116.93	Метод спутниковых геодезических измерений (определений)	0.1	Закрепление отсутствует

2. Сведения о частях границ уточняемого земельного участка с кадастровым номером 04:05:070102:1009:

Обозначение части	Горизонтальное	Описание прохождения	Сведения о

границ		проложение (S), м	части границ	согласовании местоположения границ (согласовано/спорное)
от т.	до т.			
1	2	3	4	5
н1760у	н1761у	31.13	-	Согласовано
н1761у	н1762у	4.18	-	Согласовано
н1762у	н1763у	2.72	-	Согласовано
н1763у	н1764у	21.11	-	Согласовано
н1764у	н1765у	2.65	-	Согласовано
н1765у	н1766у	13.57	-	Согласовано
н1766у	н1767у	18.49	-	Согласовано
н1767у	н1760у	25.27	-	Согласовано

3. Сведения о характеристиках уточняемого земельного участка с кадастровым номером 04:05:070102:1009 :

N п/п	Наименование характеристики земельного участка	Значение характеристики
1	2	3
1.	Адрес земельного участка	
1.1.	Сведения о местоположении земельного участка (при отсутствии адреса) в структурированном в соответствии с федеральной информационной адресной системой виде	Республика Алтай, р-н. Чемальский, с. Чемал, ул. Лесная, д. 3, кв. 2
1.2.	Дополнительные сведения о местоположении земельного участка	-
2.	Площадь земельного участка ± величина погрешности определения (вычисления) площади (Р ± ∆Р), $м^2$	866 ± 10 кв.м
3.	Формула, примененная для вычисления предельной погрешности определения площади земельного участка, с подставленными значениями и итоговые (вычисленные) значения (∆Р), $м^2$	ΔР = 3,5 * 0.10000 * √866 = 10
4.	Площадь земельного участка согласно сведениям Единого государственного реестра недвижимости (Ркад), $м^2$	870
5.	Оценка расхождения Р и Ркад (Р - Ркад), $м^2$	-4
6.	Предельные минимальный и максимальный размеры земельного участка (Рмин и Рмакс), $м^2$	750 1200
7.	Вид (виды) разрешенного использования	-
7.1.	Дополнительные сведения об использовании земельного участка	Для ведения личного подсобного хозяйства
8.	Кадастровый или иной государственный учетный номер (инвентарный) здания, сооружения, объекта незавершенного строительства, расположенного на земельном участке	-

9.	Сведения о земельных участках (землях общего пользования, территории общего пользования), посредством которых обеспечивается доступ	Земли общего пользования
10.	Иные сведения	-

4. Пояснения к сведениям об уточняемом земельном участке с кадастровым номером 04:05:070102:1009:

1.	

1. Сведения о характерных точках границ уточняемого земельного участка с кадастровым номером 04:05:070102:1010 :

Система координат МСК-04, зона 1 **Зона N** 1

Обозначение характерных точек границ	Координаты, м				Метод определения координат	Формулы, примененные для расчета средней квадратической погрешности определения координат характерных точек (M_t), с подставленными в такие формулы значениями и итоговые (вычисленные) значения Mt, м	Описание закрепления точки
	содержатся в Едином государственном реестре недвижимости		определены в результате выполнения комплексных кадастровых работ				
	X	Y	X	Y			
1	2	3	4	5	6	7	8
внешний контур							
н1452у	-	-	585604.55	1337024.02	Метод спутниковых геодезических измерений (определений)	0.1	Закрепление отсутствует
н1453у	-	-	585612.93	1337043.72	Метод спутниковых геодезических измерений (определений)	0.1	Закрепление отсутствует
н1454у	-	-	585630.34	1337088.16	Метод спутниковых геодезических измерений (определений)	0.1	Закрепление отсутствует

н1455у	-	-	585626.97	1337089.63	Метод спутниковых геодезических измерений (определений)	0.1	Закрепление отсутствует
н1456у	-	-	585625.98	1337087.19	Метод спутниковых геодезических измерений (определений)	0.1	Закрепление отсутствует
н1457у	-	-	585620.08	1337089.47	Метод спутниковых геодезических измерений (определений)	0.1	Закрепление отсутствует
н1458у	-	-	585619.10	1337086.34	Метод спутниковых геодезических измерений (определений)	0.1	Закрепление отсутствует
н1459у	-	-	585618.34	1337083.11	Метод спутниковых геодезических измерений (определений)	0.1	Закрепление отсутствует
н1460у	-	-	585598.81	1337091.34	Метод спутниковых геодезических измерений (определений)	0.1	Закрепление отсутствует
н1461у	-	-	585595.58	1337083.63	Метод спутниковых геодезических измерений (определе	0.1	Закрепление отсутствует

					ний)		
н1462у	-	-	585592.24	1337085.06	Метод спутниковых геодезических измерений (определений)	0.1	Закрепление отсутствует
н1463у	-	-	585574.38	1337043.33	Метод спутниковых геодезических измерений (определений)	0.1	Закрепление отсутствует
н1464у	-	-	585591.82	1337035.41	Метод спутниковых геодезических измерений (определений)	0.1	Закрепление отсутствует
н1465у	-	-	585600.49	1337031.16	Метод спутниковых геодезических измерений (определений)	0.1	Закрепление отсутствует
н1466у	-	-	585598.75	1337026.91	Метод спутниковых геодезических измерений (определений)	0.1	Закрепление отсутствует
н1452у	-	-	585604.55	1337024.02	Метод спутниковых геодезических измерений (определений)	0.1	Закрепление отсутствует

2. Сведения о частях границ уточняемого земельного участка с кадастровым номером 04:05:070102:1010:

Обозначение части границ	Горизонтальное проложение (S), м	Описание прохождения части границ	Сведения о согласовании

от т.	до т.			местоположения границ (согласовано/спорное)
1	2	3	4	5
н1452у	н1453у	21.41	-	Согласовано
н1453у	н1454у	47.73	-	Согласовано
н1454у	н1455у	3.68	-	Согласовано
н1455у	н1456у	2.63	-	Согласовано
н1456у	н1457у	6.33	-	Согласовано
н1457у	н1458у	3.28	-	Согласовано
н1458у	н1459у	3.32	-	Согласовано
н1459у	н1460у	21.19	-	Согласовано
н1460у	н1461у	8.36	-	Согласовано
н1461у	н1462у	3.63	-	Согласовано
н1462у	н1463у	45.39	-	Согласовано
н1463у	н1464у	19.15	-	Согласовано
н1464у	н1465у	9.66	-	Согласовано
н1465у	н1466у	4.59	-	Согласовано
н1466у	н1452у	6.48	-	Согласовано

3. Сведения о характеристиках уточняемого земельного участка с кадастровым номером 04:05:070102:1010 :

N п/п	Наименование характеристики земельного участка	Значение характеристики
1	2	3
1.	Адрес земельного участка	
1.1.	Сведения о местоположении земельного участка (при отсутствии адреса) в структурированном в соответствии с федеральной информационной адресной системой виде	Республика Алтай, Чемальский район, с. Чемал, ул. Энтузиастов, д. 3, кв. 3
1.2.	Дополнительные сведения о местоположении земельного участка	-
2.	Площадь земельного участка ± величина погрешности определения (вычисления) площади (Р ± ∆Р), $м^2$	1969 ± 16 кв.м
3.	Формула, примененная для вычисления предельной погрешности определения площади земельного участка, с подставленными значениями и итоговые (вычисленные) значения (∆Р), $м^2$	∆Р = 3,5 * 0.10000 * √1969 = 16
4.	Площадь земельного участка согласно сведениям Единого государственного реестра недвижимости (Ркад), $м^2$	2070

5.	Оценка расхождения Р и Ркад (Р - Ркад), м^2	-101
6.	Предельные минимальный и максимальный размеры земельного участка (Рмин и Рмакс), м^2	750 1200
7.	Вид (виды) разрешенного использования	-
7.1.	Дополнительные сведения об использовании земельного участка	Для ведения личного подсобного хозяйства
8.	Кадастровый или иной государственный учетный номер (инвентарный) здания, сооружения, объекта незавершенного строительства, расположенного на земельном участке	-
9.	Сведения о земельных участках (землях общего пользования, территории общего пользования), посредством которых обеспечивается доступ	Земли общего пользования
10.	Иные сведения	-

4. Пояснения к сведениям об уточняемом земельном участке с кадастровым номером 04:05:070102:1010:

1.	

1. Сведения о характерных точках границ уточняемого земельного участка с кадастровым номером 04:05:070102:1011 :

Система координат МСК-04, зона 1 **Зона N** 1

Обозначение характерных точек границ	Координаты, м				Метод определения координат	Формулы, примененные для расчета средней квадратической погрешности определения координат характерных точек (M_t), с подставленными в такие формулы значениями и итоговые (вычисленные) значения Mt, м	Описание закрепления точки
	содержатся в Едином государственном реестре недвижимости		определены в результате выполнения комплексных кадастровых работ				
	X	Y	X	Y			
1	2	3	4	5	6	7	8
внешний контур							
н676у	-	-	586084.34	1336980.28	Метод спутниковых геодезических измерений (определений)	0.1	Закрепление отсутствует
н677у	-	-	586094.79	1337007.80	Метод спутниковых	0.1	Закрепление отсутствует

					геодезических измерений (определений)		
н678у	-	-	586051.55	1337025.33	Метод спутниковых геодезических измерений (определений)	0.1	Закрепление отсутствует
н679у	-	-	586040.18	1336997.57	Метод спутниковых геодезических измерений (определений)	0.1	Закрепление отсутствует
н680у	-	-	586044.17	1336996.25	Метод спутниковых геодезических измерений (определений)	0.1	Закрепление отсутствует
н681у	-	-	586047.18	1337000.58	Метод спутниковых геодезических измерений (определений)	0.1	Закрепление отсутствует
н682у	-	-	586049.88	1337001.21	Метод спутниковых геодезических измерений (определений)	0.1	Закрепление отсутствует
н683у	-	-	586062.13	1336996.04	Метод спутниковых геодезических измерений (определений)	0.1	Закрепление отсутствует
н684у	-	-	586059.	133698	Метод	0.1	Закрепление

			60	9.83	спутниковых геодезических измерений (определений)		отсутствует
н685у	-	-	586083.49	1336980.20	Метод спутниковых геодезических измерений (определений)	0.1	Закрепление отсутствует
н676у	-	-	586084.34	1336980.28	Метод спутниковых геодезических измерений (определений)	0.1	Закрепление отсутствует

2. Сведения о частях границ уточняемого земельного участка с кадастровым номером 04:05:070102:1011:

Обозначение части границ		Горизонтальное проложение (S), м	Описание прохождения части границ	Сведения о согласовании местоположения границ (согласовано/спорное)
от т.	до т.			
1	2	3	4	5
н676у	н677у	29.44	-	Согласовано
н677у	н678у	46.66	-	Согласовано
н678у	н679у	30.00	-	Согласовано
н679у	н680у	4.20	-	Согласовано
н680у	н681у	5.27	-	Согласовано
н681у	н682у	2.77	-	Согласовано
н682у	н683у	13.30	-	Согласовано
н683у	н684у	6.71	-	Согласовано
н684у	н685у	25.76	-	Согласовано
н685у	н676у	0.85	-	Согласовано

3. Сведения о характеристиках уточняемого земельного участка с кадастровым номером 04:05:070102:1011 :

N п/п	Наименование характеристики земельного участка	Значение характеристики

1	2	3
1.	Адрес земельного участка	
1.1.	Сведения о местоположении земельного участка (при отсутствии адреса) в структурированном в соответствии с федеральной информационной адресной системой виде	Республика Алтай, р-н. Чемальский, с. Чемал, ул. Лесная, д. 17
1.2.	Дополнительные сведения о местоположении земельного участка	-
2.	Площадь земельного участка ± величина погрешности определения (вычисления) площади (Р ± ∆Р), $м^2$	1297 ± 13 кв.м
3.	Формула, примененная для вычисления предельной погрешности определения площади земельного участка, с подставленными значениями и итоговые (вычисленные) значения (∆Р), $м^2$	ΔР = 3,5 * 0.10000 * √1297 = 13
4.	Площадь земельного участка согласно сведениям Единого государственного реестра недвижимости (Ркад), $м^2$	1375
5.	Оценка расхождения Р и Ркад (Р - Ркад), $м^2$	-78
6.	Предельные минимальный и максимальный размеры земельного участка (Рмин и Рмакс), $м^2$	750 1200
7.	Вид (виды) разрешенного использования	-
7.1.	Дополнительные сведения об использовании земельного участка	Для ведения личного подсобного хозяйства
8.	Кадастровый или иной государственный учетный номер (инвентарный) здания, сооружения, объекта незавершенного строительства, расположенного на земельном участке	-
9.	Сведения о земельных участках (землях общего пользования, территории общего пользования), посредством которых обеспечивается доступ	Земли общего пользования
10.	Иные сведения	-

4. Пояснения к сведениям об уточняемом земельном участке с кадастровым номером 04:05:070102:1011:

1.	

1. Сведения о характерных точках границ уточняемого земельного участка с кадастровым номером 04:05:070102:1015 :

Система координат МСК-04, зона 1 **Зона N** 1

Обозначение характерных точек границ	Координаты, м				Метод определения координат	Формулы, примененные для расчета средней квадратической погрешности определения координат характерных точек (M_t), с подставленными в такие формулы значениями и	Описание закрепления точки
	содержатся в Едином государственном реестре недвижимости		определены в результате выполнения комплексных кадастровых работ				
	X	Y	X	Y			

						итоговые (вычисленные) значения Mt, м	
1	2	3	4	5	6	7	8
внешний контур							
н686у	-	-	586133.29	1336960.29	Метод спутниковых геодезических измерений (определений)	0.1	Закрепление отсутствует
н687у	-	-	586143.50	1336988.24	Метод спутниковых геодезических измерений (определений)	0.1	Закрепление отсутствует
н688у	-	-	586103.65	1337004.77	Метод спутниковых геодезических измерений (определений)	0.1	Закрепление отсутствует
н689у	-	-	586091.30	1336974.59	Метод спутниковых геодезических измерений (определений)	0.1	Закрепление отсутствует
н690у	-	-	586132.37	1336957.84	Метод спутниковых геодезических измерений (определений)	0.1	Закрепление отсутствует
н686у	-	-	586133.29	1336960.29	Метод спутниковых геодезических измерений (определений)	0.1	Закрепление отсутствует

2. Сведения о частях границ уточняемого земельного участка с кадастровым номером 04:05:070102:1015:

Обозначение части границ		Горизонтальное проложение (S), м	Описание прохождения части границ	Сведения о согласовании местоположения границ (согласовано/спорное)
от т.	до т.			
1	2	3	4	5
н686у	н687у	29.76	-	Согласовано
н687у	н688у	43.14	-	Согласовано
н688у	н689у	32.61	-	Согласовано
н689у	н690у	44.35	-	Согласовано
н690у	н686у	2.62	-	Согласовано

3. Сведения о характеристиках уточняемого земельного участка с кадастровым номером 04:05:070102:1015 :

N п/п	Наименование характеристики земельного участка	Значение характеристики
1	2	3
1.	Адрес земельного участка	
1.1.	Сведения о местоположении земельного участка (при отсутствии адреса) в структурированном в соответствии с федеральной информационной адресной системой виде	Республика Алтай, Чемальский район, с. Чемал, ул. Лесная, д. 19
1.2.	Дополнительные сведения о местоположении земельного участка	-
2.	Площадь земельного участка ± величина погрешности определения (вычисления) площади (Р ± ∆Р), $м^2$	1421 ± 13 кв.м
3.	Формула, примененная для вычисления предельной погрешности определения площади земельного участка, с подставленными значениями и итоговые (вычисленные) значения (∆Р), $м^2$	ΔР = 3,5 * 0.10000 * √1421 = 13
4.	Площадь земельного участка согласно сведениям Единого государственного реестра недвижимости (Ркад), $м^2$	1400
5.	Оценка расхождения Р и Ркад (Р - Ркад), $м^2$	21
6.	Предельные минимальный и максимальный размеры земельного участка (Рмин и Рмакс), $м^2$	750 1200
7.	Вид (виды) разрешенного использования	-
7.1.	Дополнительные сведения об использовании земельного участка	Для ведения личного подсобного хозяйства
8.	Кадастровый или иной государственный учетный номер (инвентарный) здания, сооружения, объекта незавершенного строительства, расположенного на земельном участке	-
9.	Сведения о земельных участках (землях общего пользования,	Земли общего

	территории общего пользования), посредством которых обеспечивается доступ	пользования
10.	Иные сведения	-

4. Пояснения к сведениям об уточняемом земельном участке с кадастровым номером 04:05:070102:1015:

1.	

1. Сведения о характерных точках границ уточняемого земельного участка с кадастровым номером 04:05:070102:1706 :

Система координат МСК-04, зона 1 **Зона N** 1

Обозначение характерных точек границ	Координаты, м				Метод определения координат	Формулы, примененные для расчета средней квадратической погрешности определения координат характерных точек (M_t), с подставленными в такие формулы значениями и итоговые (вычисленные) значения Mt, м	Описание закрепления точки
	содержатся в Едином государственном реестре недвижимости		определены в результате выполнения комплексных кадастровых работ				
	X	Y	X	Y			
1	2	3	4	5	6	7	8
внешний контур							
н363у	-	-	584852.34	1337590.17	Метод спутниковых геодезических измерений (определений)	0.1	Закрепление отсутствует
н364у	-	-	584851.12	1337592.17	Метод спутниковых геодезических измерений (определений)	0.1	Закрепление отсутствует
н365у	-	-	584864.43	1337606.10	Метод спутниковых геодезических измерений (определений)	0.1	Закрепление отсутствует

н366у	-	-	584866.58	1337608.83	Метод спутниковых геодезических измерений (определений)	0.1	Закрепление отсутствует
н367у	-	-	584866.96	1337609.44	Метод спутниковых геодезических измерений (определений)	0.1	Закрепление отсутствует
н368у	-	-	584859.85	1337612.53	Метод спутниковых геодезических измерений (определений)	0.1	Закрепление отсутствует
н369у	-	-	584856.35	1337612.56	Метод спутниковых геодезических измерений (определений)	0.1	Закрепление отсутствует
н370у	-	-	584848.12	1337616.85	Метод спутниковых геодезических измерений (определений)	0.1	Закрепление отсутствует
н371у	-	-	584836.87	1337604.49	Метод спутниковых геодезических измерений (определений)	0.1	Закрепление отсутствует
н372у	-	-	584822.22	1337589.38	Метод спутниковых геодезических измерений (определе	0.1	Закрепление отсутствует

					ний)		
н373у	-	-	584834.91	1337575.66	Метод спутниковых геодезических измерений (определений)	0.1	Закрепление отсутствует
н363у	-	-	584852.34	1337590.17	Метод спутниковых геодезических измерений (определений)	0.1	Закрепление отсутствует

2. Сведения о частях границ уточняемого земельного участка с кадастровым номером 04:05:070102:1706:

Обозначение части границ		Горизонтальное проложение (S), м	Описание прохождения части границ	Сведения о согласовании местоположения границ (согласовано/спорное)
от т.	до т.			
1	2	3	4	5
н363у	н364у	2.34	-	Согласовано
н364у	н365у	19.27	-	Согласовано
н365у	н366у	3.47	-	Согласовано
н366у	н367у	0.72	-	Согласовано
н367у	н368у	7.75	-	Согласовано
н368у	н369у	3.50	-	Согласовано
н369у	н370у	9.28	-	Согласовано
н370у	н371у	16.71	-	Согласовано
н371у	н372у	21.05	-	Согласовано
н372у	н373у	18.69	-	Согласовано
н373у	н363у	22.68	-	Согласовано

3. Сведения о характеристиках уточняемого земельного участка с кадастровым номером 04:05:070102:1706 :

N п/п	Наименование характеристики земельного участка	Значение характеристики
1	2	3
1.	Адрес земельного участка	

1.1.	Сведения о местоположении земельного участка (при отсутствии адреса) в структурированном в соответствии с федеральной информационной адресной системой виде	Республика Алтай, Чемальский район, с. Чемал, ул. Новая, д. 4
1.2.	Дополнительные сведения о местоположении земельного участка	-
2.	Площадь земельного участка ± величина погрешности определения (вычисления) площади (Р ± ΔР), $м^2$	819 ± 10 кв.м
3.	Формула, примененная для вычисления предельной погрешности определения площади земельного участка, с подставленными значениями и итоговые (вычисленные) значения (ΔР), $м^2$	ΔР = 3,5 * 0.10000 * √819 = 10
4.	Площадь земельного участка согласно сведениям Единого государственного реестра недвижимости (Ркад), $м^2$	774
5.	Оценка расхождения Р и Ркад (Р - Ркад), $м^2$	45
6.	Предельные минимальный и максимальный размеры земельного участка (Рмин и Рмакс), $м^2$	750 1200
7.	Вид (виды) разрешенного использования	-
7.1.	Дополнительные сведения об использовании земельного участка	Для ведения личного подсобного хозяйства
8.	Кадастровый или иной государственный учетный номер (инвентарный) здания, сооружения, объекта незавершенного строительства, расположенного на земельном участке	-
9.	Сведения о земельных участках (землях общего пользования, территории общего пользования), посредством которых обеспечивается доступ	Земли общего пользования
10.	Иные сведения	-

4. Пояснения к сведениям об уточняемом земельном участке с кадастровым номером 04:05:070102:1706:

1.	

1. Сведения о характерных точках границ уточняемого земельного участка с кадастровым номером 04:05:070102:1726 :

Система координат МСК-04, зона 1 **Зона N** 1

Обозначение характерных точек границ	Координаты, м				Метод определения координат	Формулы, примененные для расчета средней квадратической погрешности определения координат характерных точек (M_t), с подставленными в такие формулы значениями и итоговые (вычисленные) значения Mt, м	Описание закрепления точки
	содержатся в Едином государственном реестре недвижимости		определены в результате выполнения комплексных кадастровых работ				
	X	Y	X	Y			

1	2	3	4	5	6	7	8
внешний контур							
н1202у	-	-	584885.00	1337348.53	Метод спутниковых геодезических измерений (определений)	0.1	Закрепление отсутствует
н1203у	-	-	584876.89	1337359.40	Метод спутниковых геодезических измерений (определений)	0.1	Закрепление отсутствует
н1204у	-	-	584873.06	1337368.07	Метод спутниковых геодезических измерений (определений)	0.1	Закрепление отсутствует
н1205у	-	-	584873.55	1337369.27	Метод спутниковых геодезических измерений (определений)	0.1	Закрепление отсутствует
н1206у	-	-	584877.73	1337370.93	Метод спутниковых геодезических измерений (определений)	0.1	Закрепление отсутствует
н1207у	-	-	584878.55	1337370.45	Метод спутниковых геодезических измерений (определений)	0.1	Закрепление отсутствует
н1208у	-	-	584889.88	1337375.79	Метод спутниковых	0.1	Закрепление отсутствует

					геодезических измерений (определений)		
н1209у	-	-	584918.37	1337381.85	Метод спутниковых геодезических измерений (определений)	0.1	Закрепление отсутствует
н1210у	-	-	584918.15	1337394.58	Метод спутниковых геодезических измерений (определений)	0.1	Закрепление отсутствует
н1211у	-	-	584879.15	1337400.39	Метод спутниковых геодезических измерений (определений)	0.1	Закрепление отсутствует
н1212у	-	-	584870.44	1337402.46	Метод спутниковых геодезических измерений (определений)	0.1	Закрепление отсутствует
н1213у	-	-	584867.79	1337378.23	Метод спутниковых геодезических измерений (определений)	0.1	Закрепление отсутствует
н1214у	-	-	584864.16	1337375.10	Метод спутниковых геодезических измерений (определений)	0.1	Закрепление отсутствует
н1215у	-	-	584861.	133737	Метод	0.1	Закрепление

			37	3.54	спутниковых геодезических измерений (определений)		отсутствует
н1216у	-	-	584857.40	1337373.00	Метод спутниковых геодезических измерений (определений)	0.1	Закрепление отсутствует
н1217у	-	-	584847.18	1337367.89	Метод спутниковых геодезических измерений (определений)	0.1	Закрепление отсутствует
н1218у	-	-	584843.42	1337367.81	Метод спутниковых геодезических измерений (определений)	0.1	Закрепление отсутствует
н1219у	-	-	584840.64	1337367.04	Метод спутниковых геодезических измерений (определений)	0.1	Закрепление отсутствует
н1220у	-	-	584831.63	1337360.58	Метод спутниковых геодезических измерений (определений)	0.1	Закрепление отсутствует
н1221у	-	-	584847.32	1337334.12	Метод спутниковых геодезических измерений (определений)	0.1	Закрепление отсутствует

н1222у	-	-	584850.83	1337334.35	Метод спутниковых геодезических измерений (определений)	0.1	Закрепление отсутствует
н1223у	-	-	584861.44	1337338.15	Метод спутниковых геодезических измерений (определений)	0.1	Закрепление отсутствует
н1202у	-	-	584885.00	1337348.53	Метод спутниковых геодезических измерений (определений)	0.1	Закрепление отсутствует

2. Сведения о частях границ уточняемого земельного участка с кадастровым номером 04:05:070102:1726:

Обозначение части границ		Горизонтальное проложение (S), м	Описание прохождения части границ	Сведения о согласовании местоположения границ (согласовано/спорное)
от т.	до т.			
1	2	3	4	5
н1202у	н1203у	13.56	-	Согласовано
н1203у	н1204у	9.48	-	Согласовано
н1204у	н1205у	1.30	-	Согласовано
н1205у	н1206у	4.50	-	Согласовано
н1206у	н1207у	0.95	-	Согласовано
н1207у	н1208у	12.53	-	Согласовано
н1208у	н1209у	29.13	-	Согласовано
н1209у	н1210у	12.73	-	Согласовано
н1210у	н1211у	39.43	-	Согласовано
н1211у	н1212у	8.95	-	Согласовано
н1212у	н1213у	24.37	-	Согласовано
н1213у	н1214у	4.79	-	Согласовано
н1214у	н1215у	3.20	-	Согласовано

н1215у	н1216у	4.01	-	Согласовано
н1216у	н1217у	11.43	-	Согласовано
н1217у	н1218у	3.76	-	Согласовано
н1218у	н1219у	2.88	-	Согласовано
н1219у	н1220у	11.09	-	Согласовано
н1220у	н1221у	30.76	-	Согласовано
н1221у	н1222у	3.52	-	Согласовано
н1222у	н1223у	11.27	-	Согласовано
н1223у	н1202у	25.75	-	Согласовано

3. Сведения о характеристиках уточняемого земельного участка с кадастровым номером 04:05:070102:1726 :

N п/п	Наименование характеристики земельного участка	Значение характеристики
1	2	3
1.	Адрес земельного участка	
1.1.	Сведения о местоположении земельного участка (при отсутствии адреса) в структурированном в соответствии с федеральной информационной адресной системой виде	Республика Алтай, Чемальский район, с. Чемал, ул. Партизанская, д. 11
1.2.	Дополнительные сведения о местоположении земельного участка	-
2.	Площадь земельного участка ± величина погрешности определения (вычисления) площади (Р ± ∆Р), $м^2$	2412 ± 17 кв.м
3.	Формула, примененная для вычисления предельной погрешности определения площади земельного участка, с подставленными значениями и итоговые (вычисленные) значения (∆Р), $м^2$	ΔР = 3,5 * 0.10000 * √2412 = 17
4.	Площадь земельного участка согласно сведениям Единого государственного реестра недвижимости (Ркад), $м^2$	1960
5.	Оценка расхождения Р и Ркад (Р - Ркад), $м^2$	452
6.	Предельные минимальный и максимальный размеры земельного участка (Рмин и Рмакс), $м^2$	750 1200
7.	Вид (виды) разрешенного использования	-
7.1.	Дополнительные сведения об использовании земельного участка	Для ведения личного подсобного хозяйства
8.	Кадастровый или иной государственный учетный номер (инвентарный) здания, сооружения, объекта незавершенного строительства, расположенного на земельном участке	-
9.	Сведения о земельных участках (землях общего пользования, территории общего пользования), посредством которых обеспечивается доступ	Земли общего пользования

10.	Иные сведения	-

4. Пояснения к сведениям об уточняемом земельном участке с кадастровым номером 04:05:070102:1726:

1.	

1. Сведения о характерных точках границ уточняемого земельного участка с кадастровым номером 04:05:070102:1732 :

Система координат МСК-04, зона 1 **Зона N** 1

Обозначение характерных точек границ	Координаты, м				Метод определения координат	Формулы, примененные для расчета средней квадратической погрешности определения координат характерных точек (M_t), с подставленными в такие формулы значениями и итоговые (вычисленные) значения Mt, м	Описание закрепления точки
	содержатся в Едином государственном реестре недвижимости		определены в результате выполнения комплексных кадастровых работ				
	X	Y	X	Y			
1	2	3	4	5	6	7	8
внешний контур							
н427у	-	-	584857.70	1337504.27	Метод спутниковых геодезических измерений (определений)	0.1	Закрепление отсутствует
н428у	-	-	584852.48	1337511.88	Метод спутниковых геодезических измерений (определений)	0.1	Закрепление отсутствует
н429у	-	-	584868.24	1337527.55	Метод спутниковых геодезических измерений (определений)	0.1	Закрепление отсутствует
н430у	-	-	584861.30	1337536.43	Метод спутниковых	0.1	Закрепление отсутствует

					геодезических измерений (определений)		
н431у	-	-	584844.02	1337520.04	Метод спутниковых геодезических измерений (определений)	0.1	Закрепление отсутствует
н432у	-	-	584840.49	1337516.51	Метод спутниковых геодезических измерений (определений)	0.1	Закрепление отсутствует
н433у	-	-	584849.05	1337507.86	Метод спутниковых геодезических измерений (определений)	0.1	Закрепление отсутствует
н434у	-	-	584851.13	1337505.76	Метод спутниковых геодезических измерений (определений)	0.1	Закрепление отсутствует
н435у	-	-	584852.43	1337504.71	Метод спутниковых геодезических измерений (определений)	0.1	Закрепление отсутствует
н436у	-	-	584854.21	1337502.21	Метод спутниковых геодезических измерений (определений)	0.1	Закрепление отсутствует
н437у	-	-	584845.	133749	Метод	0.1	Закрепление

			88	4.94	спутниковых геодезических измерений (определений)		отсутствует
н438у	-	-	584846.63	1337494.04	Метод спутниковых геодезических измерений (определений)	0.1	Закрепление отсутствует
н427у	-	-	584857.70	1337504.27	Метод спутниковых геодезических измерений (определений)	0.1	Закрепление отсутствует

2. Сведения о частях границ уточняемого земельного участка с кадастровым номером 04:05:070102:1732:

Обозначение части границ		Горизонтальное проложение (S), м	Описание прохождения части границ	Сведения о согласовании местоположения границ (согласовано/спорное)
от т.	до т.			
1	2	3	4	5
н427у	н428у	9.23	-	Согласовано
н428у	н429у	22.22	-	Согласовано
н429у	н430у	11.27	-	Согласовано
н430у	н431у	23.82	-	Согласовано
н431у	н432у	4.99	-	Согласовано
н432у	н433у	12.17	-	Согласовано
н433у	н434у	2.96	-	Согласовано
н434у	н435у	1.67	-	Согласовано
н435у	н436у	3.07	-	Согласовано
н436у	н437у	11.06	-	Согласовано
н437у	н438у	1.17	-	Согласовано
н438у	н427у	15.07	-	Согласовано

3. Сведения о характеристиках уточняемого земельного участка с кадастровым номером 04:05:070102:1732 :

N п/п	Наименование характеристики земельного участка	Значение характеристики
1	2	3
1.	Адрес земельного участка	
1.1.	Сведения о местоположении земельного участка (при отсутствии адреса) в структурированном в соответствии с федеральной информационной адресной системой виде	Республика Алтай, Чемальский район, с. Чемал, ул. Дворникова, д. 29, кв. 2
1.2.	Дополнительные сведения о местоположении земельного участка	-
2.	Площадь земельного участка ± величина погрешности определения (вычисления) площади (Р ± ∆Р), $м^2$	376 ± 7 кв.м
3.	Формула, примененная для вычисления предельной погрешности определения площади земельного участка, с подставленными значениями и итоговые (вычисленные) значения (∆Р), $м^2$	ΔР = 3,5 * 0.10000 * √376 = 7
4.	Площадь земельного участка согласно сведениям Единого государственного реестра недвижимости (Ркад), $м^2$	269
5.	Оценка расхождения Р и Ркад (Р - Ркад), $м^2$	107
6.	Предельные минимальный и максимальный размеры земельного участка (Рмин и Рмакс), $м^2$	750 1200
7.	Вид (виды) разрешенного использования	-
7.1.	Дополнительные сведения об использовании земельного участка	Для ведения личного подсобного хозяйства
8.	Кадастровый или иной государственный учетный номер (инвентарный) здания, сооружения, объекта незавершенного строительства, расположенного на земельном участке	-
9.	Сведения о земельных участках (землях общего пользования, территории общего пользования), посредством которых обеспечивается доступ	Земли общего пользования
10.	Иные сведения	-

4. Пояснения к сведениям об уточняемом земельном участке с кадастровым номером 04:05:070102:1732:

1.	

1. Сведения о характерных точках границ уточняемого земельного участка с кадастровым номером 04:05:070102:1762 :

Система координат МСК-04, зона 1 **Зона N** 1

Обозначение характерных точек границ	Координаты, м		Метод определения координат	Формулы, примененные для расчета средней квадратической погрешности определения координат	Описание закрепления точки
	содержатся в Едином государственном реестре недвижимости	определены в результате выполнения комплексных кадастровых работ			

	X	Y	X	Y		характерных точек (M_t), с подставленными в такие формулы значениями и итоговые (вычисленные) значения Mt, м	
1	2	3	4	5	6	7	8
внешний контур							
н1772у	-	-	585810.13	1337087.12	Метод спутниковых геодезических измерений (определений)	0.1	Закрепление отсутствует
н1773у	-	-	585823.48	1337117.61	Метод спутниковых геодезических измерений (определений)	0.1	Закрепление отсутствует
н1774у	-	-	585807.07	1337124.61	Метод спутниковых геодезических измерений (определений)	0.1	Закрепление отсутствует
н1775у	-	-	585806.34	1337124.27	Метод спутниковых геодезических измерений (определений)	0.1	Закрепление отсутствует
н1776у	-	-	585798.62	1337127.32	Метод спутниковых геодезических измерений (определений)	0.1	Закрепление отсутствует
н1777у	-	-	585785.32	1337097.47	Метод спутниковых	0.1	Закрепление отсутствует

					геодезических измерений (определений)		
н1772у	-	-	585810.13	1337087.12	Метод спутниковых геодезических измерений (определений)	0.1	Закрепление отсутствует

2. Сведения о частях границ уточняемого земельного участка с кадастровым номером 04:05:070102:1762:

Обозначение части границ		Горизонтальное проложение (S), м	Описание прохождения части границ	Сведения о согласовании местоположения границ (согласовано/спорное)
от т.	до т.			
1	2	3	4	5
н1772у	н1773у	33.28	-	Согласовано
н1773у	н1774у	17.84	-	Согласовано
н1774у	н1775у	0.81	-	Согласовано
н1775у	н1776у	8.30	-	Согласовано
н1776у	н1777у	32.68	-	Согласовано
н1777у	н1772у	26.88	-	Согласовано

3. Сведения о характеристиках уточняемого земельного участка с кадастровым номером 04:05:070102:1762 :

N п/п	Наименование характеристики земельного участка	Значение характеристики
1	2	3
1.	Адрес земельного участка	
1.1.	Сведения о местоположении земельного участка (при отсутствии адреса) в структурированном в соответствии с федеральной информационной адресной системой виде	Республика Алтай, Чемальский район, с. Чемал, ул. Лесная, д. 7, кв. 1
1.2.	Дополнительные сведения о местоположении земельного участка	-
2.	Площадь земельного участка ± величина погрешности определения (вычисления) площади (Р ± ∆Р), $м^2$	888 ± 10 кв.м
3.	Формула, примененная для вычисления предельной погрешности определения площади земельного участка, с подставленными значениями и итоговые (вычисленные) значения (∆Р), $м^2$	∆Р = 3,5 * 0.10000 * √888 = 10
4.	Площадь земельного участка согласно сведениям Единого	882

	государственного реестра недвижимости (Ркад), $м^2$	
5.	Оценка расхождения Р и Ркад (Р - Ркад), $м^2$	6
6.	Предельные минимальный и максимальный размеры земельного участка (Рмин и Рмакс), $м^2$	750 1200
7.	Вид (виды) разрешенного использования	-
7.1.	Дополнительные сведения об использовании земельного участка	Для ведения личного подсобного хозяйства
8.	Кадастровый или иной государственный учетный номер (инвентарный) здания, сооружения, объекта незавершенного строительства, расположенного на земельном участке	-
9.	Сведения о земельных участках (землях общего пользования, территории общего пользования), посредством которых обеспечивается доступ	Земли общего пользования
10.	Иные сведения	-

4. Пояснения к сведениям об уточняемом земельном участке с кадастровым номером 04:05:070102:1762:

1.	

1. Сведения о характерных точках границ уточняемого земельного участка с кадастровым номером 04:05:070102:1773 :

Система координат МСК-04, зона 1 **Зона N** 1

Обозначение характерных точек границ	Координаты, м				Метод определения координат	Формулы, примененные для расчета средней квадратической погрешности определения координат характерных точек (M_t), с подставленными в такие формулы значениями и итоговые (вычисленные) значения Mt, м	Описание закрепления точки
	содержатся в Едином государственном реестре недвижимости		определены в результате выполнения комплексных кадастровых работ				
	X	Y	X	Y			
1	2	3	4	5	6	7	8
внешний контур							
н1193у	-	-	584790.81	1337306.19	Метод спутниковых геодезических измерений (определений)	0.1	Закрепление отсутствует
н1194у	-	-	584785.	133731	Метод	0.1	Закрепление

			07	6.85	спутниковых геодезических измерений (определений)		отсутствует
н1195у	-	-	584782.78	1337321.26	Метод спутниковых геодезических измерений (определений)	0.1	Закрепление отсутствует
н1196у	-	-	584777.18	1337318.49	Метод спутниковых геодезических измерений (определений)	0.1	Закрепление отсутствует
н1197у	-	-	584745.89	1337305.21	Метод спутниковых геодезических измерений (определений)	0.1	Закрепление отсутствует
н1198у	-	-	584725.05	1337292.65	Метод спутниковых геодезических измерений (определений)	0.1	Закрепление отсутствует
н1199у	-	-	584737.17	1337275.55	Метод спутниковых геодезических измерений (определений)	0.1	Закрепление отсутствует
н1200у	-	-	584744.38	1337280.80	Метод спутниковых геодезических измерений (определений)	0.1	Закрепление отсутствует

н1201у	-	-	584753.66	1337286.83	Метод спутниковых геодезических измерений (определений)	0.1	Закрепление отсутствует
н1193у	-	-	584790.81	1337306.19	Метод спутниковых геодезических измерений (определений)	0.1	Закрепление отсутствует

2. Сведения о частях границ уточняемого земельного участка с кадастровым номером 04:05:070102:1773:

Обозначение части границ		Горизонтальное проложение (S), м	Описание прохождения части границ	Сведения о согласовании местоположения границ (согласовано/спорное)
от т.	до т.			
1	2	3	4	5
н1193у	н1194у	12.11	-	Согласовано
н1194у	н1195у	4.97	-	Согласовано
н1195у	н1196у	6.25	-	Согласовано
н1196у	н1197у	33.99	-	Согласовано
н1197у	н1198у	24.33	-	Согласовано
н1198у	н1199у	20.96	-	Согласовано
н1199у	н1200у	8.92	-	Согласовано
н1200у	н1201у	11.07	-	Согласовано
н1201у	н1193у	41.89	-	Согласовано

3. Сведения о характеристиках уточняемого земельного участка с кадастровым номером 04:05:070102:1773 :

N п/п	Наименование характеристики земельного участка	Значение характеристики
1	2	3
1.	Адрес земельного участка	
1.1.	Сведения о местоположении земельного участка (при отсутствии адреса) в структурированном в соответствии с федеральной информационной адресной системой виде	Республика Алтай, Чемальский район, с. Чемал, ул. Пчелкина, д. 65, кв. 2
1.2.	Дополнительные сведения о местоположении земельного участка	-

2.	Площадь земельного участка ± величина погрешности определения (вычисления) площади (Р ± ∆Р), $м^2$	1199 ± 12 кв.м
3.	Формула, примененная для вычисления предельной погрешности определения площади земельного участка, с подставленными значениями и итоговые (вычисленные) значения (∆Р), $м^2$	ΔР = 3,5 * 0.10000 * √1199 = 12
4.	Площадь земельного участка согласно сведениям Единого государственного реестра недвижимости (Ркад), $м^2$	1101
5.	Оценка расхождения Р и Ркад (Р - Ркад), $м^2$	98
6.	Предельные минимальный и максимальный размеры земельного участка (Рмин и Рмакс), $м^2$	750 1200
7.	Вид (виды) разрешенного использования	-
7.1.	Дополнительные сведения об использовании земельного участка	Для ведения личного подсобного хозяйства
8.	Кадастровый или иной государственный учетный номер (инвентарный) здания, сооружения, объекта незавершенного строительства, расположенного на земельном участке	-
9.	Сведения о земельных участках (землях общего пользования, территории общего пользования), посредством которых обеспечивается доступ	Земли общего пользования
10.	Иные сведения	-

4. Пояснения к сведениям об уточняемом земельном участке с кадастровым номером 04:05:070102:1773:

1.	

1. Сведения о характерных точках границ уточняемого земельного участка с кадастровым номером 04:05:070102:1778 :

Система координат МСК-04, зона 1 **Зона N** 1

Обозначение характерных точек границ	Координаты, м				Метод определения координат	Формулы, примененные для расчета средней квадратической погрешности определения координат характерных точек (M_t), с подставленными в такие формулы значениями и итоговые (вычисленные) значения Mt, м	Описание закрепления точки
	содержатся в Едином государственном реестре недвижимости		определены в результате выполнения комплексных кадастровых работ				
	X	Y	X	Y			
1	2	3	4	5	6	7	8
внешний контур							
н1475у	-	-	585847.85	1337211.32	Метод спутников	0.1	Закрепление отсутствует

					ых геодезических измерений (определений)		
н1476у	-	-	585862.38	1337243.79	Метод спутниковых геодезических измерений (определений)	0.1	Закрепление отсутствует
н1477у	-	-	585827.01	1337258.52	Метод спутниковых геодезических измерений (определений)	0.1	Закрепление отсутствует
н1478у	-	-	585813.87	1337225.42	Метод спутниковых геодезических измерений (определений)	0.1	Закрепление отсутствует
н1475у	-	-	585847.85	1337211.32	Метод спутниковых геодезических измерений (определений)	0.1	Закрепление отсутствует

2. Сведения о частях границ уточняемого земельного участка с кадастровым номером 04:05:070102:1778:

Обозначение части границ		Горизонтальное проложение (S), м	Описание прохождения части границ	Сведения о согласовании местоположения границ (согласовано/спорное)
от т.	до т.			
1	2	3	4	5
н1475у	н1476у	35.57	-	Согласовано
н1476у	н1477у	38.31	-	Согласовано
н1477у	н1478у	35.61	-	Согласовано
н1478у	н1475у	36.79	-	Согласовано

3. Сведения о характеристиках уточняемого земельного участка с кадастровым номером 04:05:070102:1778 :

N п/п	Наименование характеристики земельного участка	Значение характеристики
1	2	3
1.	Адрес земельного участка	
1.1.	Сведения о местоположении земельного участка (при отсутствии адреса) в структурированном в соответствии с федеральной информационной адресной системой виде	Республика Алтай, Чемальский район, с. Чемал, ул. Чорос-Гуркина, 26
1.2.	Дополнительные сведения о местоположении земельного участка	-
2.	Площадь земельного участка ± величина погрешности определения (вычисления) площади (Р ± ∆Р), $м^2$	1336 ± 13 кв.м
3.	Формула, примененная для вычисления предельной погрешности определения площади земельного участка, с подставленными значениями и итоговые (вычисленные) значения (∆Р), $м^2$	ΔР = 3,5 * 0.10000 * √1336 = 13
4.	Площадь земельного участка согласно сведениям Единого государственного реестра недвижимости (Ркад), $м^2$	990
5.	Оценка расхождения Р и Ркад (Р - Ркад), $м^2$	346
6.	Предельные минимальный и максимальный размеры земельного участка (Рмин и Рмакс), $м^2$	750 1200
7.	Вид (виды) разрешенного использования	-
7.1.	Дополнительные сведения об использовании земельного участка	Для ведения личного подсобного хозяйства
8.	Кадастровый или иной государственный учетный номер (инвентарный) здания, сооружения, объекта незавершенного строительства, расположенного на земельном участке	-
9.	Сведения о земельных участках (землях общего пользования, территории общего пользования), посредством которых обеспечивается доступ	Земли общего пользования
10.	Иные сведения	-

4. Пояснения к сведениям об уточняемом земельном участке с кадастровым номером 04:05:070102:1778:

1.	

1. Сведения о характерных точках границ уточняемого земельного участка с кадастровым номером 04:05:070102:1781 :

Система координат МСК-04, зона 1 **Зона N** 1

Обозначение характерных точек границ	Координаты, м		Метод определения координат	Формулы, примененные для расчета средней квадратической погрешности	Описание закрепления точки
	содержатся в Едином государственном реестре	определены в результате выполнения комплексных			

	недвижимости		кадастровых работ			определения координат характерных точек (M_t), с подставленными в такие формулы значениями и итоговые (вычисленные) значения Mt, м	
	X	Y	X	Y			
1	2	3	4	5	6	7	8
внешний контур							
н60у	-	-	584420.53	1338404.85	Метод спутниковых геодезических измерений (определений)	0.1	Закрепление отсутствует
н61у	-	-	584423.33	1338411.54	Метод спутниковых геодезических измерений (определений)	0.1	Закрепление отсутствует
н62у	-	-	584423.99	1338414.98	Метод спутниковых геодезических измерений (определений)	0.1	Закрепление отсутствует
н63у	-	-	584424.24	1338419.07	Метод спутниковых геодезических измерений (определений)	0.1	Закрепление отсутствует
н64у	-	-	584424.28	1338425.07	Метод спутниковых геодезических измерений (определений)	0.1	Закрепление отсутствует
н65у	-	-	584422.	133843	Метод	0.1	Закрепление

			80	2.35	спутниковых геодезических измерений (определений)		отсутствует
н66у	-	-	584420.09	1338437.18	Метод спутниковых геодезических измерений (определений)	0.1	Закрепление отсутствует
н67у	-	-	584413.95	1338433.07	Метод спутниковых геодезических измерений (определений)	0.1	Закрепление отсутствует
н68у	-	-	584419.09	1338423.84	Метод спутниковых геодезических измерений (определений)	0.1	Закрепление отсутствует
н69у	-	-	584410.93	1338418.05	Метод спутниковых геодезических измерений (определений)	0.1	Закрепление отсутствует
н70у	-	-	584400.36	1338409.44	Метод спутниковых геодезических измерений (определений)	0.1	Закрепление отсутствует
н71у	-	-	584398.24	1338407.38	Метод спутниковых геодезических измерений (определений)	0.1	Закрепление отсутствует

н72у	-	-	584398.02	1338405.99	Метод спутниковых геодезических измерений (определений)	0.1	Закрепление отсутствует
н73у	-	-	584396.74	1338405.36	Метод спутниковых геодезических измерений (определений)	0.1	Закрепление отсутствует
н74у	-	-	584397.52	1338403.19	Метод спутниковых геодезических измерений (определений)	0.1	Закрепление отсутствует
н75у	-	-	584418.66	1338402.75	Метод спутниковых геодезических измерений (определений)	0.1	Закрепление отсутствует
н60у	-	-	584420.53	1338404.85	Метод спутниковых геодезических измерений (определений)	0.1	Закрепление отсутствует

2. Сведения о частях границ уточняемого земельного участка с кадастровым номером 04:05:070102:1781:

Обозначение части границ		Горизонтальное проложение (S), м	Описание прохождения части границ	Сведения о согласовании местоположения границ (согласовано/спорное)
от т.	до т.			
1	2	3	4	5
н60у	н61у	7.25	-	Согласовано
н61у	н62у	3.50	-	Согласовано
н62у	н63у	4.10	-	Согласовано

н63у	н64у	6.00	-	Согласовано
н64у	н65у	7.43	-	Согласовано
н65у	н66у	5.54	-	Согласовано
н66у	н67у	7.39	-	Согласовано
н67у	н68у	10.56	-	Согласовано
н68у	н69у	10.01	-	Согласовано
н69у	н70у	13.63	-	Согласовано
н70у	н71у	2.96	-	Согласовано
н71у	н72у	1.41	-	Согласовано
н72у	н73у	1.43	-	Согласовано
н73у	н74у	2.31	-	Согласовано
н74у	н75у	21.14	-	Согласовано
н75у	н60у	2.81	-	Согласовано

3. Сведения о характеристиках уточняемого земельного участка с кадастровым номером 04:05:070102:1781 :

N п/п	Наименование характеристики земельного участка	Значение характеристики
1	2	3
1.	Адрес земельного участка	
1.1.	Сведения о местоположении земельного участка (при отсутствии адреса) в структурированном в соответствии с федеральной информационной адресной системой виде	Республика Алтай, Чемальский район, с. Чемал, ул. Луговая, д. 25, кв. 2
1.2.	Дополнительные сведения о местоположении земельного участка	-
2.	Площадь земельного участка ± величина погрешности определения (вычисления) площади (Р ± ∆Р), $м^2$	439 ± 7 кв.м
3.	Формула, примененная для вычисления предельной погрешности определения площади земельного участка, с подставленными значениями и итоговые (вычисленные) значения (∆Р), $м^2$	ΔР = 3,5 * 0.10000 * √439 = 7
4.	Площадь земельного участка согласно сведениям Единого государственного реестра недвижимости (Ркад), $м^2$	439
5.	Оценка расхождения Р и Ркад (Р - Ркад), $м^2$	0
6.	Предельные минимальный и максимальный размеры земельного участка (Рмин и Рмакс), $м^2$	750 1200
7.	Вид (виды) разрешенного использования	-
7.1.	Дополнительные сведения об использовании земельного участка	Для ведения личного подсобного хозяйства

8.	Кадастровый или иной государственный учетный номер (инвентарный) здания, сооружения, объекта незавершенного строительства, расположенного на земельном участке	-
9.	Сведения о земельных участках (землях общего пользования, территории общего пользования), посредством которых обеспечивается доступ	Земли общего пользования
10.	Иные сведения	-

4. Пояснения к сведениям об уточняемом земельном участке с кадастровым номером 04:05:070102:1781:

1.	

1. Сведения о характерных точках границ уточняемого земельного участка с кадастровым номером 04:05:070102:1901 :

Система координат МСК-04, зона 1 **Зона N** 1

Обозначение характерных точек границ	Координаты, м				Метод определения координат	Формулы, примененные для расчета средней квадратической погрешности определения координат характерных точек (M_t), с подставленными в такие формулы значениями и итоговые (вычисленные) значения Mt, м	Описание закрепления точки
	содержатся в Едином государственном реестре недвижимости		определены в результате выполнения комплексных кадастровых работ				
	X	Y	X	Y			
1	2	3	4	5	6	7	8
внешний контур							
н906у	-	-	583124.02	1339067.07	Метод спутниковых геодезических измерений (определений)	0.1	Закрепление отсутствует
н907у	-	-	583128.15	1339084.54	Метод спутниковых геодезических измерений (определений)	0.1	Закрепление отсутствует
н908у	-	-	583130.72	1339097.18	Метод спутниковых геодезиче	0.1	Закрепление отсутствует

					ских измерений (определений)		
н909у	-	-	583106.58	1339110.22	Метод спутниковых геодезических измерений (определений)	0.1	Закрепление отсутствует
н910у	-	-	583092.52	1339089.81	Метод спутниковых геодезических измерений (определений)	0.1	Закрепление отсутствует
н911у	-	-	583087.30	1339079.64	Метод спутниковых геодезических измерений (определений)	0.1	Закрепление отсутствует
н912у	-	-	583092.76	1339077.25	Метод спутниковых геодезических измерений (определений)	0.1	Закрепление отсутствует
н913у	-	-	583092.31	1339076.40	Метод спутниковых геодезических измерений (определений)	0.1	Закрепление отсутствует
н914у	-	-	583105.19	1339072.04	Метод спутниковых геодезических измерений (определений)	0.1	Закрепление отсутствует
н906у	-	-	583124.02	1339067.07	Метод спутников	0.1	Закрепление отсутствует

					ых геодезиче ских измерений (определе ний)		

2. Сведения о частях границ уточняемого земельного участка с кадастровым номером 04:05:070102:1901:

Обозначение части границ		Горизонтальное проложение (S), м	Описание прохождения части границ	Сведения о согласовании местоположения границ (согласовано/спорное)
от т.	до т.			
1	2	3	4	5
н906у	н907у	17.95	-	Согласовано
н907у	н908у	12.90	-	Согласовано
н908у	н909у	27.44	-	Согласовано
н909у	н910у	24.78	-	Согласовано
н910у	н911у	11.43	-	Согласовано
н911у	н912у	5.96	-	Согласовано
н912у	н913у	0.96	-	Согласовано
н913у	н914у	13.60	-	Согласовано
н914у	н906у	19.47	-	Согласовано

3. Сведения о характеристиках уточняемого земельного участка с кадастровым номером 04:05:070102:1901 :

N п/п	Наименование характеристики земельного участка	Значение характеристики
1	2	3
1.	Адрес земельного участка	
1.1.	Сведения о местоположении земельного участка (при отсутствии адреса) в структурированном в соответствии с федеральной информационной адресной системой виде	Республика Алтай, Чемальский район, с. Чемал, ул. Уожанская, д. 34, кв. 2
1.2.	Дополнительные сведения о местоположении земельного участка	-
2.	Площадь земельного участка ± величина погрешности определения (вычисления) площади (Р ± ∆Р), $м^2$	1146 ± 12 кв.м
3.	Формула, примененная для вычисления предельной погрешности определения площади земельного участка, с подставленными значениями и итоговые (вычисленные) значения (∆Р), $м^2$	∆Р = 3,5 * 0.10000 * √1146 = 12
4.	Площадь земельного участка согласно сведениям Единого государственного реестра недвижимости (Ркад), $м^2$	1100

5.	Оценка расхождения Р и Ркад (Р - Ркад), м^2	46
6.	Предельные минимальный и максимальный размеры земельного участка (Рмин и Рмакс), м^2	750 1200
7.	Вид (виды) разрешенного использования	-
7.1.	Дополнительные сведения об использовании земельного участка	Для ведения личного подсобного хозяйства
8.	Кадастровый или иной государственный учетный номер (инвентарный) здания, сооружения, объекта незавершенного строительства, расположенного на земельном участке	-
9.	Сведения о земельных участках (землях общего пользования, территории общего пользования), посредством которых обеспечивается доступ	Земли общего пользования
10.	Иные сведения	-

4. Пояснения к сведениям об уточняемом земельном участке с кадастровым номером 04:05:070102:1901:

1.	

1. Сведения о характерных точках границ уточняемого земельного участка с кадастровым номером 04:05:070102:1902 :

Система координат МСК-04, зона 1 **Зона N** 1

Обозначение характерных точек границ	Координаты, м				Метод определения координат	Формулы, примененные для расчета средней квадратической погрешности определения координат характерных точек (M_t), с подставленными в такие формулы значениями и итоговые (вычисленные) значения Mt, м	Описание закрепления точки
	содержатся в Едином государственном реестре недвижимости		определены в результате выполнения комплексных кадастровых работ				
	X	Y	X	Y			
1	2	3	4	5	6	7	8
внешний контур							
н516у	-	-	585771.59	1337194.67	Метод спутниковых геодезических измерений (определений)	0.1	Закрепление отсутствует
н517у	-	-	585785.08	1337224.76	Метод спутниковых	0.1	Закрепление отсутствует

					геодезических измерений (определений)		
н518у	-	-	585762.79	1337233.70	Метод спутниковых геодезических измерений (определений)	0.1	Закрепление отсутствует
н519у	-	-	585750.14	1337204.34	Метод спутниковых геодезических измерений (определений)	0.1	Закрепление отсутствует
н520у	-	-	585760.44	1337200.13	Метод спутниковых геодезических измерений (определений)	0.1	Закрепление отсутствует
н516у	-	-	585771.59	1337194.67	Метод спутниковых геодезических измерений (определений)	0.1	Закрепление отсутствует

2. Сведения о частях границ уточняемого земельного участка с кадастровым номером 04:05:070102:1902:

Обозначение части границ		Горизонтальное проложение (S), м	Описание прохождения части границ	Сведения о согласовании местоположения границ (согласовано/спорное)
от т.	до т.			
1	2	3	4	5
н516у	н517у	32.98	-	Согласовано
н517у	н518у	24.02	-	Согласовано
н518у	н519у	31.97	-	Согласовано
н519у	н520у	11.13	-	Согласовано
н520у	н516у	12.42	-	Согласовано

3. Сведения о характеристиках уточняемого земельного участка с кадастровым номером 04:05:070102:1902 :

N п/п	Наименование характеристики земельного участка	Значение характеристики
1	2	3
1.	Адрес земельного участка	
1.1.	Сведения о местоположении земельного участка (при отсутствии адреса) в структурированном в соответствии с федеральной информационной адресной системой виде	Республика Алтай, Чемальский район, с. Чемал, ул. Чорос-Гуркина, д. 19, кв. 2
1.2.	Дополнительные сведения о местоположении земельного участка	-
2.	Площадь земельного участка ± величина погрешности определения (вычисления) площади (Р ± ∆Р), $м^2$	767 ± 10 кв.м
3.	Формула, примененная для вычисления предельной погрешности определения площади земельного участка, с подставленными значениями и итоговые (вычисленные) значения (∆Р), $м^2$	ΔР = 3,5 * 0.10000 * √767 = 10
4.	Площадь земельного участка согласно сведениям Единого государственного реестра недвижимости (Ркад), $м^2$	785
5.	Оценка расхождения Р и Ркад (Р - Ркад), $м^2$	-18
6.	Предельные минимальный и максимальный размеры земельного участка (Рмин и Рмакс), $м^2$	750 1200
7.	Вид (виды) разрешенного использования	-
7.1.	Дополнительные сведения об использовании земельного участка	Для ведения личного подсобного хозяйства
8.	Кадастровый или иной государственный учетный номер (инвентарный) здания, сооружения, объекта незавершенного строительства, расположенного на земельном участке	-
9.	Сведения о земельных участках (землях общего пользования, территории общего пользования), посредством которых обеспечивается доступ	Земли общего пользования
10.	Иные сведения	-

4. Пояснения к сведениям об уточняемом земельном участке с кадастровым номером 04:05:070102:1902:

1.	

1. Сведения о характерных точках границ уточняемого земельного участка с кадастровым номером 04:05:070102:1928 :

Система координат МСК-04, зона 1 **Зона N** 1

Обозначение характерных точек границ	Координаты, м		Метод определения координат	Формулы, примененные для расчета средней квадратической погрешности	Описание закрепления точки
	содержатся в Едином государственном реестре	определены в результате выполнения комплексных			

	недвижимости		кадастровых работ			определения координат характерных точек (M_t), с подставленными в такие формулы значениями и итоговые (вычисленные) значения Mt, м	
	X	Y	X	Y			
1	2	3	4	5	6	7	8
внешний контур							
н1555у	-	-	583866.51	1338766.06	Метод спутниковых геодезических измерений (определений)	0.1	Закрепление отсутствует
н1556у	-	-	583872.85	1338773.03	Метод спутниковых геодезических измерений (определений)	0.1	Закрепление отсутствует
н1557у	-	-	583874.50	1338775.03	Метод спутниковых геодезических измерений (определений)	0.1	Закрепление отсутствует
н1558у	-	-	583854.63	1338792.94	Метод спутниковых геодезических измерений (определений)	0.1	Закрепление отсутствует
н1559у	-	-	583836.38	1338771.77	Метод спутниковых геодезических измерений (определений)	0.1	Закрепление отсутствует
н1560у	-	-	583835.	133876	Метод	0.1	Закрепление

			79	7.95	спутниковых геодезических измерений (определений)		отсутствует
н1561у	-	-	583854.39	1338754.01	Метод спутниковых геодезических измерений (определений)	0.1	Закрепление отсутствует
н1555у	-	-	583866.51	1338766.06	Метод спутниковых геодезических измерений (определений)	0.1	Закрепление отсутствует

2. Сведения о частях границ уточняемого земельного участка с кадастровым номером 04:05:070102:1928:

Обозначение части границ		Горизонтальное проложение (S), м	Описание прохождения части границ	Сведения о согласовании местоположения границ (согласовано/спорное)
от т.	до т.			
1	2	3	4	5
н1555у	н1556у	9.42	-	Согласовано
н1556у	н1557у	2.59	-	Согласовано
н1557у	н1558у	26.75	-	Согласовано
н1558у	н1559у	27.95	-	Согласовано
н1559у	н1560у	3.87	-	Согласовано
н1560у	н1561у	23.24	-	Согласовано
н1561у	н1555у	17.09	-	Согласовано

3. Сведения о характеристиках уточняемого земельного участка с кадастровым номером 04:05:070102:1928 :

N п/п	Наименование характеристики земельного участка	Значение характеристики
1	2	3
1.	Адрес земельного участка	
1.1.	Сведения о местоположении земельного участка (при отсутствии	Республика Алтай,

	адреса) в структурированном в соответствии с федеральной информационной адресной системой виде	Чемальский район, с. Чемал, ул. Садовая, 15, кв. 2
1.2.	Дополнительные сведения о местоположении земельного участка	-
2.	Площадь земельного участка ± величина погрешности определения (вычисления) площади (Р ± ∆Р), $м^2$	788 ± 10 кв.м
3.	Формула, примененная для вычисления предельной погрешности определения площади земельного участка, с подставленными значениями и итоговые (вычисленные) значения (∆Р), $м^2$	∆Р = 3,5 * 0.10000 * √788 = 10
4.	Площадь земельного участка согласно сведениям Единого государственного реестра недвижимости (Ркад), $м^2$	620
5.	Оценка расхождения Р и Ркад (Р - Ркад), $м^2$	168
6.	Предельные минимальный и максимальный размеры земельного участка (Рмин и Рмакс), $м^2$	750 1200
7.	Вид (виды) разрешенного использования	-
7.1.	Дополнительные сведения об использовании земельного участка	Для ведения личного подсобного хозяйства
8.	Кадастровый или иной государственный учетный номер (инвентарный) здания, сооружения, объекта незавершенного строительства, расположенного на земельном участке	-
9.	Сведения о земельных участках (землях общего пользования, территории общего пользования), посредством которых обеспечивается доступ	Земли общего пользования
10.	Иные сведения	-

4. Пояснения к сведениям об уточняемом земельном участке с кадастровым номером 04:05:070102:1928:

1.	

1. Сведения о характерных точках границ уточняемого земельного участка с кадастровым номером 04:05:070102:1939 :

Система координат МСК-04, зона 1 **Зона N** 1

Обозначение характерных точек границ	Координаты, м				Метод определения координат	Формулы, примененные для расчета средней квадратической погрешности определения координат характерных точек (M_t), с подставленными в такие формулы значениями и итоговые (вычисленные) значения Mt, м	Описание закрепления точки
	содержатся в Едином государственном реестре недвижимости		определены в результате выполнения комплексных кадастровых работ				
	X	Y	X	Y			

1	2	3	4	5	6	7	8
внешний контур							
н1130у	-	-	584552.18	1337867.52	Метод спутниковых геодезических измерений (определений)	0.1	Закрепление отсутствует
н1131у	-	-	584528.65	1337898.50	Метод спутниковых геодезических измерений (определений)	0.1	Закрепление отсутствует
н1132у	-	-	584527.32	1337898.07	Метод спутниковых геодезических измерений (определений)	0.1	Закрепление отсутствует
н1133у	-	-	584525.58	1337900.13	Метод спутниковых геодезических измерений (определений)	0.1	Закрепление отсутствует
н1134у	-	-	584527.43	1337901.63	Метод спутниковых геодезических измерений (определений)	0.1	Закрепление отсутствует
н1135у	-	-	584519.89	1337911.43	Метод спутниковых геодезических измерений (определений)	0.1	Закрепление отсутствует
н1136у	-	-	584511.34	1337904.01	Метод спутниковых	0.1	Закрепление отсутствует

					геодезических измерений (определений)		
н1137у	-	-	584541.37	1337864.31	Метод спутниковых геодезических измерений (определений)	0.1	Закрепление отсутствует
н1138у	-	-	584544.33	1337861.34	Метод спутниковых геодезических измерений (определений)	0.1	Закрепление отсутствует
н1130у	-	-	584552.18	1337867.52	Метод спутниковых геодезических измерений (определений)	0.1	Закрепление отсутствует

2. Сведения о частях границ уточняемого земельного участка с кадастровым номером 04:05:070102:1939:

Обозначение части границ		Горизонтальное проложение (S), м	Описание прохождения части границ	Сведения о согласовании местоположения границ (согласовано/спорное)
от т.	до т.			
1	2	3	4	5
н1130у	н1131у	38.90	-	Согласовано
н1131у	н1132у	1.40	-	Согласовано
н1132у	н1133у	2.70	-	Согласовано
н1133у	н1134у	2.38	-	Согласовано
н1134у	н1135у	12.36	-	Согласовано
н1135у	н1136у	11.32	-	Согласовано
н1136у	н1137у	49.78	-	Согласовано
н1137у	н1138у	4.19	-	Согласовано
н1138у	н1130у	9.99	-	Согласовано

3. Сведения о характеристиках уточняемого земельного участка с кадастровым номером 04:05:070102:1939 :

N п/п	Наименование характеристики земельного участка	Значение характеристики
1	2	3
1.	Адрес земельного участка	
1.1.	Сведения о местоположении земельного участка (при отсутствии адреса) в структурированном в соответствии с федеральной информационной адресной системой виде	Республика Алтай, р-н Чемальский, с Чемал, ул Подгорная, д 16, кв 1
1.2.	Дополнительные сведения о местоположении земельного участка	-
2.	Площадь земельного участка ± величина погрешности определения (вычисления) площади (Р ± ∆Р), $м^2$	575 ± 8 кв.м
3.	Формула, примененная для вычисления предельной погрешности определения площади земельного участка, с подставленными значениями и итоговые (вычисленные) значения (∆Р), $м^2$	ΔР = 3,5 * 0.10000 * √575 = 8
4.	Площадь земельного участка согласно сведениям Единого государственного реестра недвижимости (Ркад), $м^2$	340
5.	Оценка расхождения Р и Ркад (Р - Ркад), $м^2$	235
6.	Предельные минимальный и максимальный размеры земельного участка (Рмин и Рмакс), $м^2$	750 1200
7.	Вид (виды) разрешенного использования	-
7.1.	Дополнительные сведения об использовании земельного участка	Для ведения личного подсобного хозяйства
8.	Кадастровый или иной государственный учетный номер (инвентарный) здания, сооружения, объекта незавершенного строительства, расположенного на земельном участке	-
9.	Сведения о земельных участках (землях общего пользования, территории общего пользования), посредством которых обеспечивается доступ	Земли общего пользования
10.	Иные сведения	-

4. Пояснения к сведениям об уточняемом земельном участке с кадастровым номером 04:05:070102:1939:

1.	

1. Сведения о характерных точках границ уточняемого земельного участка с кадастровым номером 04:05:070102:1940 :

Система координат МСК-04, зона 1 **Зона N** 1

Обозначение характерных точек границ	Координаты, м		Метод определения координат	Формулы, примененные для расчета средней квадратической погрешности определения	Описание закрепления точки
	содержатся в Едином государственном реестре недвижимости	определены в результате выполнения комплексных кадастровых			

			работ			координат характерных точек (M_t), с подставленными в такие формулы значениями и итоговые (вычисленные) значения Mt, м	
	X	Y	X	Y			
1	2	3	4	5	6	7	8
внешний контур							
н570у	-	-	585927.99	1337000.24	Метод спутниковых геодезических измерений (определений)	0.1	Закрепление отсутствует
н571у	-	-	585940.42	1337030.44	Метод спутниковых геодезических измерений (определений)	0.1	Закрепление отсутствует
н572у	-	-	585941.05	1337031.93	Метод спутниковых геодезических измерений (определений)	0.1	Закрепление отсутствует
н573у	-	-	585905.55	1337046.91	Метод спутниковых геодезических измерений (определений)	0.1	Закрепление отсутствует
н574у	-	-	585899.04	1337048.85	Метод спутниковых геодезических измерений (определений)	0.1	Закрепление отсутствует
н575у	-	-	585884.03	1337014.34	Метод спутников	0.1	Закрепление отсутствует

					ых геодезических измерений (определений)		
н576у	-	-	585924.14	1336997.00	Метод спутниковых геодезических измерений (определений)	0.1	Закрепление отсутствует
н577у	-	-	585927.11	1336998.08	Метод спутниковых геодезических измерений (определений)	0.1	Закрепление отсутствует
н570у	-	-	585927.99	1337000.24	Метод спутниковых геодезических измерений (определений)	0.1	Закрепление отсутствует

2. Сведения о частях границ уточняемого земельного участка с кадастровым номером 04:05:070102:1940:

Обозначение части границ		Горизонтальное проложение (S), м	Описание прохождения части границ	Сведения о согласовании местоположения границ (согласовано/спорное)
от т.	до т.			
1	2	3	4	5
н570у	н571у	32.66	-	Согласовано
н571у	н572у	1.62	-	Согласовано
н572у	н573у	38.53	-	Согласовано
н573у	н574у	6.79	-	Согласовано
н574у	н575у	37.63	-	Согласовано
н575у	н576у	43.70	-	Согласовано
н576у	н577у	3.16	-	Согласовано
н577у	н570у	2.33	-	Согласовано

3. Сведения о характеристиках уточняемого земельного участка с кадастровым номером

04:05:070102:1940 :

N п/п	Наименование характеристики земельного участка	Значение характеристики
1	2	3
1.	Адрес земельного участка	
1.1.	Сведения о местоположении земельного участка (при отсутствии адреса) в структурированном в соответствии с федеральной информационной адресной системой виде	Республика Алтай, р-н Чемальский, с Чемал, ул Энтузиастов, д 16
1.2.	Дополнительные сведения о местоположении земельного участка	-
2.	Площадь земельного участка ± величина погрешности определения (вычисления) площади (Р ± ∆Р), $м^2$	1756 ± 15 кв.м
3.	Формула, примененная для вычисления предельной погрешности определения площади земельного участка, с подставленными значениями и итоговые (вычисленные) значения (∆Р), $м^2$	ΔР = 3,5 * 0.10000 * √1756 = 15
4.	Площадь земельного участка согласно сведениям Единого государственного реестра недвижимости (Ркад), $м^2$	1195
5.	Оценка расхождения Р и Ркад (Р - Ркад), $м^2$	561
6.	Предельные минимальный и максимальный размеры земельного участка (Рмин и Рмакс), $м^2$	750 1200
7.	Вид (виды) разрешенного использования	-
7.1.	Дополнительные сведения об использовании земельного участка	Для ведения личного подсобного хозяйства
8.	Кадастровый или иной государственный учетный номер (инвентарный) здания, сооружения, объекта незавершенного строительства, расположенного на земельном участке	-
9.	Сведения о земельных участках (землях общего пользования, территории общего пользования), посредством которых обеспечивается доступ	Земли общего пользования
10.	Иные сведения	-

4. Пояснения к сведениям об уточняемом земельном участке с кадастровым номером 04:05:070102:1940:

1.	

1. Сведения о характерных точках границ уточняемого земельного участка с кадастровым номером 04:05:070102:1967 :

Система координат МСК-04, зона 1 **Зона N** 1

Обозначение характерных точек границ	Координаты, м		Метод определения координат	Формулы, примененные для расчета средней квадратической погрешности определения координат	Описание закрепления точки
	содержатся в Едином государственном реестре недвижимости	определены в результате выполнения комплексных кадастровых работ			

	X	Y	X	Y		характерных точек (M_t), с подставленными в такие формулы значениями и итоговые (вычисленные) значения Mt, м	
1	2	3	4	5	6	7	8
внешний контур							
н318у	-	-	584893.21	1337470.79	Метод спутниковых геодезических измерений (определений)	0.1	Закрепление отсутствует
н319у	-	-	584915.34	1337488.16	Метод спутниковых геодезических измерений (определений)	0.1	Закрепление отсутствует
н320у	-	-	584915.70	1337488.84	Метод спутниковых геодезических измерений (определений)	0.1	Закрепление отсутствует
н321у	-	-	584910.13	1337496.10	Метод спутниковых геодезических измерений (определений)	0.1	Закрепление отсутствует
н322у	-	-	584908.88	1337495.72	Метод спутниковых геодезических измерений (определений)	0.1	Закрепление отсутствует
н323у	-	-	584906.00	1337499.49	Метод спутниковых	0.1	Закрепление отсутствует

					геодезических измерений (определений)		
н324у	-	-	584902.81	1337497.33	Метод спутниковых геодезических измерений (определений)	0.1	Закрепление отсутствует
н325у	-	-	584892.11	1337486.12	Метод спутниковых геодезических измерений (определений)	0.1	Закрепление отсутствует
н326у	-	-	584884.49	1337478.92	Метод спутниковых геодезических измерений (определений)	0.1	Закрепление отсутствует
н327у	-	-	584871.71	1337469.51	Метод спутниковых геодезических измерений (определений)	0.1	Закрепление отсутствует
н328у	-	-	584882.27	1337461.35	Метод спутниковых геодезических измерений (определений)	0.1	Закрепление отсутствует
н329у	-	-	584884.88	1337464.08	Метод спутниковых геодезических измерений (определений)	0.1	Закрепление отсутствует
н318у	-	-	584893.	133747	Метод	0.1	Закрепление

			21	0.79	спутниковых геодезических измерений (определений)		отсутствует

2. Сведения о частях границ уточняемого земельного участка с кадастровым номером 04:05:070102:1967:

Обозначение части границ		Горизонтальное проложение (S), м	Описание прохождения части границ	Сведения о согласовании местоположения границ (согласовано/спорное)
от т.	до т.			
1	2	3	4	5
н318у	н319у	28.13	-	Согласовано
н319у	н320у	0.77	-	Согласовано
н320у	н321у	9.15	-	Согласовано
н321у	н322у	1.31	-	Согласовано
н322у	н323у	4.74	-	Согласовано
н323у	н324у	3.85	-	Согласовано
н324у	н325у	15.50	-	Согласовано
н325у	н326у	10.48	-	Согласовано
н326у	н327у	15.87	-	Согласовано
н327у	н328у	13.35	-	Согласовано
н328у	н329у	3.78	-	Согласовано
н329у	н318у	10.70	-	Согласовано

3. Сведения о характеристиках уточняемого земельного участка с кадастровым номером 04:05:070102:1967 :

N п/п	Наименование характеристики земельного участка	Значение характеристики
1	2	3
1.	Адрес земельного участка	
1.1.	Сведения о местоположении земельного участка (при отсутствии адреса) в структурированном в соответствии с федеральной информационной адресной системой виде	Республика Алтай, Чемальский район, с Чемал, ул Дворникова, д 25, кв 2
1.2.	Дополнительные сведения о местоположении земельного участка	-
2.	Площадь земельного участка ± величина погрешности определения (вычисления) площади (Р ± ∆Р), $м^2$	582 ± 8 кв.м

3.	Формула, примененная для вычисления предельной погрешности определения площади земельного участка, с подставленными значениями и итоговые (вычисленные) значения (ΔР), $м^2$	ΔР = 3,5 * 0.10000 * √582 = 8
4.	Площадь земельного участка согласно сведениям Единого государственного реестра недвижимости (Ркад), $м^2$	390
5.	Оценка расхождения Р и Ркад (Р - Ркад), $м^2$	192
6.	Предельные минимальный и максимальный размеры земельного участка (Рмин и Рмакс), $м^2$	750 1200
7.	Вид (виды) разрешенного использования	-
7.1.	Дополнительные сведения об использовании земельного участка	Для ведения личного подсобного хозяйства
8.	Кадастровый или иной государственный учетный номер (инвентарный) здания, сооружения, объекта незавершенного строительства, расположенного на земельном участке	-
9.	Сведения о земельных участках (землях общего пользования, территории общего пользования), посредством которых обеспечивается доступ	Земли общего пользования
10.	Иные сведения	-

4. Пояснения к сведениям об уточняемом земельном участке с кадастровым номером 04:05:070102:1967:

1.	

1. Сведения о характерных точках границ уточняемого земельного участка с кадастровым номером 04:05:070102:2019 :

Система координат МСК-04, зона 1 **Зона N** 1

Обозначение характерных точек границ	Координаты, м				Метод определения координат	Формулы, примененные для расчета средней квадратической погрешности определения координат характерных точек (M_t), с подставленными в такие формулы значениями и итоговые (вычисленные) значения Mt, м	Описание закрепления точки
	содержатся в Едином государственном реестре недвижимости		определены в результате выполнения комплексных кадастровых работ				
	X	Y	X	Y			
1	2	3	4	5	6	7	8
внешний контур							
н1562у	-	-	583835.79	1338767.95	Метод спутниковых геодезических	0.1	Закрепление отсутствует

					измерений (определений)		
н1563у	-	-	583836.38	1338771.77	Метод спутниковых геодезических измерений (определений)	0.1	Закрепление отсутствует
н1564у	-	-	583854.63	1338792.94	Метод спутниковых геодезических измерений (определений)	0.1	Закрепление отсутствует
н1565у	-	-	583842.67	1338803.72	Метод спутниковых геодезических измерений (определений)	0.1	Закрепление отсутствует
н1566у	-	-	583847.13	1338811.77	Метод спутниковых геодезических измерений (определений)	0.1	Закрепление отсутствует
н1567у	-	-	583841.46	1338815.40	Метод спутниковых геодезических измерений (определений)	0.1	Закрепление отсутствует
н1568у	-	-	583839.34	1338810.99	Метод спутниковых геодезических измерений (определений)	0.1	Закрепление отсутствует
н1569у	-	-	583811.86	1338775.51	Метод спутниковых	0.1	Закрепление отсутствует

					геодезических измерений (определений)		
н1570у	-	-	583817.62	1338775.61	Метод спутниковых геодезических измерений (определений)	0.1	Закрепление отсутствует
н1571у	-	-	583833.16	1338764.99	Метод спутниковых геодезических измерений (определений)	0.1	Закрепление отсутствует
н1562у	-	-	583835.79	1338767.95	Метод спутниковых геодезических измерений (определений)	0.1	Закрепление отсутствует

2. Сведения о частях границ уточняемого земельного участка с кадастровым номером 04:05:070102:2019:

Обозначение части границ		Горизонтальное проложение (S), м	Описание прохождения части границ	Сведения о согласовании местоположения границ (согласовано/спорное)
от т.	до т.			
1	2	3	4	5
н1562у	н1563у	3.87	-	Согласовано
н1563у	н1564у	27.95	-	Согласовано
н1564у	н1565у	16.10	-	Согласовано
н1565у	н1566у	9.20	-	Согласовано
н1566у	н1567у	6.73	-	Согласовано
н1567у	н1568у	4.89	-	Согласовано
н1568у	н1569у	44.88	-	Согласовано
н1569у	н1570у	5.76	-	Согласовано
н1570у	н1571у	18.82	-	Согласовано

н1571у	н1562у	3.96	-	Согласовано

3. Сведения о характеристиках уточняемого земельного участка с кадастровым номером 04:05:070102:2019 :

N п/п	Наименование характеристики земельного участка	Значение характеристики
1	2	3
1.	Адрес земельного участка	
1.1.	Сведения о местоположении земельного участка (при отсутствии адреса) в структурированном в соответствии с федеральной информационной адресной системой виде	Россия, Республика Алтай, Чемальский район, с. Чемал, ул. Садовая, д. 17
1.2.	Дополнительные сведения о местоположении земельного участка	-
2.	Площадь земельного участка ± величина погрешности определения (вычисления) площади (Р ± ∆Р), $м^2$	895 ± 10 кв.м
3.	Формула, примененная для вычисления предельной погрешности определения площади земельного участка, с подставленными значениями и итоговые (вычисленные) значения (∆Р), $м^2$	∆Р = 3,5 * 0.10000 * √895 = 10
4.	Площадь земельного участка согласно сведениям Единого государственного реестра недвижимости (Ркад), $м^2$	660
5.	Оценка расхождения Р и Ркад (Р - Ркад), $м^2$	235
6.	Предельные минимальный и максимальный размеры земельного участка (Рмин и Рмакс), $м^2$	750 1200
7.	Вид (виды) разрешенного использования	-
7.1.	Дополнительные сведения об использовании земельного участка	Для ведения личного подсобного хозяйства
8.	Кадастровый или иной государственный учетный номер (инвентарный) здания, сооружения, объекта незавершенного строительства, расположенного на земельном участке	-
9.	Сведения о земельных участках (землях общего пользования, территории общего пользования), посредством которых обеспечивается доступ	Земли общего пользования
10.	Иные сведения	-

4. Пояснения к сведениям об уточняемом земельном участке с кадастровым номером 04:05:070102:2019:

1.	

1. Сведения о характерных точках границ уточняемого земельного участка с кадастровым номером 04:05:070102:2102 :

Система координат МСК-04, зона 1 **Зона N** 1

Обозначение характерн	Координаты, м		Метод определения	Формулы, примененные для расчета средней	Описание закрепления точки
	содержатся в Едином	определены в результате			

ых точек границ	государственном реестре недвижимости		выполнения комплексных кадастровых работ		координат	квадратической погрешности определения координат характерных точек (M_t), с подставленными в такие формулы значениями и итоговые (вычисленные) значения Mt, м	
	X	Y	X	Y			
1	2	3	4	5	6	7	8
внешний контур							
н238у	-	-	584633.59	1337702.71	Метод спутниковых геодезических измерений (определений)	0.1	Закрепление отсутствует
н239у	-	-	584635.62	1337703.95	Метод спутниковых геодезических измерений (определений)	0.1	Закрепление отсутствует
н240у	-	-	584622.86	1337718.17	Метод спутниковых геодезических измерений (определений)	0.1	Закрепление отсутствует
н241у	-	-	584617.65	1337723.89	Метод спутниковых геодезических измерений (определений)	0.1	Закрепление отсутствует
н242у	-	-	584609.76	1337721.75	Метод спутниковых геодезических измерений (определений)	0.1	Закрепление отсутствует

н243у	-	-	584596.01	1337704.52	Метод спутниковых геодезических измерений (определений)	0.1	Закрепление отсутствует
н244у	-	-	584599.82	1337699.96	Метод спутниковых геодезических измерений (определений)	0.1	Закрепление отсутствует
н245у	-	-	584605.40	1337704.89	Метод спутниковых геодезических измерений (определений)	0.1	Закрепление отсутствует
н246у	-	-	584606.00	1337703.99	Метод спутниковых геодезических измерений (определений)	0.1	Закрепление отсутствует
н247у	-	-	584617.61	1337689.40	Метод спутниковых геодезических измерений (определений)	0.1	Закрепление отсутствует
н238у	-	-	584633.59	1337702.71	Метод спутниковых геодезических измерений (определений)	0.1	Закрепление отсутствует

2. Сведения о частях границ уточняемого земельного участка с кадастровым номером <u>04:05:070102:2102</u>:

Обозначение части границ		Горизонтальное проложение (S), м	Описание прохождения части границ	Сведения о согласовании местоположения границ
от т.	до т.			

				(согласовано/спорное)
1	2	3	4	5
н238у	н239у	2.38	-	Согласовано
н239у	н240у	19.11	-	Согласовано
н240у	н241у	7.74	-	Согласовано
н241у	н242у	8.18	-	Согласовано
н242у	н243у	22.04	-	Согласовано
н243у	н244у	5.94	-	Согласовано
н244у	н245у	7.45	-	Согласовано
н245у	н246у	1.08	-	Согласовано
н246у	н247у	18.65	-	Согласовано
н247у	н238у	20.80	-	Согласовано

3. Сведения о характеристиках уточняемого земельного участка с кадастровым номером 04:05:070102:2102 :

N п/п	Наименование характеристики земельного участка	Значение характеристики
1	2	3
1.	Адрес земельного участка	
1.1.	Сведения о местоположении земельного участка (при отсутствии адреса) в структурированном в соответствии с федеральной информационной адресной системой виде	Российская Федерация, Республика Алтай, Чемальский район, с. Чемал, ул. Дворникова, д. 36, кв. 2
1.2.	Дополнительные сведения о местоположении земельного участка	-
2.	Площадь земельного участка ± величина погрешности определения (вычисления) площади (Р ± ∆Р), $м^2$	681 ± 9 кв.м
3.	Формула, примененная для вычисления предельной погрешности определения площади земельного участка, с подставленными значениями и итоговые (вычисленные) значения (∆Р), $м^2$	ΔР = 3,5 * 0.10000 * √681 = 9
4.	Площадь земельного участка согласно сведениям Единого государственного реестра недвижимости (Ркад), $м^2$	525
5.	Оценка расхождения Р и Ркад (Р - Ркад), $м^2$	156
6.	Предельные минимальный и максимальный размеры земельного участка (Рмин и Рмакс), $м^2$	750 1200
7.	Вид (виды) разрешенного использования	-
7.1.	Дополнительные сведения об использовании земельного участка	Для ведения личного подсобного хозяйства
8.	Кадастровый или иной государственный учетный номер	-

	(инвентарный) здания, сооружения, объекта незавершенного строительства, расположенного на земельном участке	
9.	Сведения о земельных участках (землях общего пользования, территории общего пользования), посредством которых обеспечивается доступ	Земли общего пользования
10.	Иные сведения	-

4. Пояснения к сведениям об уточняемом земельном участке с кадастровым номером 04:05:070102:2102:

1.	

1. Сведения о характерных точках границ уточняемого земельного участка с кадастровым номером 04:05:070102:2371 :

Система координат МСК-04, зона 1 **Зона N** 1

Обозначение характерных точек границ	Координаты, м				Метод определения координат	Формулы, примененные для расчета средней квадратической погрешности определения координат характерных точек (M_t), с подставленными в такие формулы значениями и итоговые (вычисленные) значения Mt, м	Описание закрепления точки
	содержатся в Едином государственном реестре недвижимости		определены в результате выполнения комплексных кадастровых работ				
	X	Y	X	Y			
1	2	3	4	5	6	7	8
внешний контур							
н1751у	-	-	585664.50	1337191.57	Метод спутниковых геодезических измерений (определений)	0.1	Закрепление отсутствует
н1752у	-	-	585680.16	1337228.07	Метод спутниковых геодезических измерений (определений)	0.1	Закрепление отсутствует
н1753у	-	-	585646.16	1337243.46	Метод спутниковых геодезических	0.1	Закрепление отсутствует

					измерений (определений)		
н1754у	-	-	585629.31	1337201.77	Метод спутниковых геодезических измерений (определений)	0.1	Закрепление отсутствует
н1755у	-	-	585663.76	1337189.77	Метод спутниковых геодезических измерений (определений)	0.1	Закрепление отсутствует
н1751у	-	-	585664.50	1337191.57	Метод спутниковых геодезических измерений (определений)	0.1	Закрепление отсутствует
внутренний контур							
н1756у	-	-	585644.74	1337199.21	Метод спутниковых геодезических измерений (определений)	0.1	Закрепление отсутствует
н1757у	-	-	585644.50	1337199.31	Метод спутниковых геодезических измерений (определений)	0.1	Закрепление отсутствует
н1758у	-	-	585644.59	1337199.53	Метод спутниковых геодезических измерений (определений)	0.1	Закрепление отсутствует
н1759у	-	-	585644.	133719	Метод	0.1	Закрепление

			83	9.44	спутниковых геодезических измерений (определений)		отсутствует
н1756у	-	-	585644.74	1337199.21	Метод спутниковых геодезических измерений (определений)	0.1	Закрепление отсутствует

2. Сведения о частях границ уточняемого земельного участка с кадастровым номером 04:05:070102:2371:

Обозначение части границ		Горизонтальное проложение (S), м	Описание прохождения части границ	Сведения о согласовании местоположения границ (согласовано/спорное)
от т.	до т.			
1	2	3	4	5
внешний контур				
н1751у	н1752у	39.72	-	Согласовано
н1752у	н1753у	37.32	-	Согласовано
н1753у	н1754у	44.97	-	Согласовано
н1754у	н1755у	36.48	-	Согласовано
н1755у	н1751у	1.95	-	Согласовано
внутренний контур				
н1756у	н1757у	0.26	-	Согласовано
н1757у	н1758у	0.24	-	Согласовано
н1758у	н1759у	0.26	-	Согласовано
н1759у	н1756у	0.25	-	Согласовано

3. Сведения о характеристиках уточняемого земельного участка с кадастровым номером 04:05:070102:2371 :

N п/п	Наименование характеристики земельного участка	Значение характеристики
1	2	3
1.	Адрес земельного участка	
1.1.	Сведения о местоположении земельного участка (при отсутствии адреса) в структурированном в соответствии с федеральной информационной адресной системой виде	Российская Федерация, Республика Алтай, муниципальный район

		Чемальский, сельское поселение Чемальское, село Чемал, улица Лесная, земельный участок 12
1.2.	Дополнительные сведения о местоположении земельного участка	-
2.	Площадь земельного участка ± величина погрешности определения (вычисления) площади (Р ± ∆Р), $м^2$	1596 ± 14 кв.м
3.	Формула, примененная для вычисления предельной погрешности определения площади земельного участка, с подставленными значениями и итоговые (вычисленные) значения (∆Р), $м^2$	ΔР = 3,5 * 0.10000 * √1596 = 14
4.	Площадь земельного участка согласно сведениям Единого государственного реестра недвижимости (Ркад), $м^2$	1600
5.	Оценка расхождения Р и Ркад (Р - Ркад), $м^2$	-4
6.	Предельные минимальный и максимальный размеры земельного участка (Рмин и Рмакс), $м^2$	750 1200
7.	Вид (виды) разрешенного использования	-
7.1.	Дополнительные сведения об использовании земельного участка	Для ведения личного подсобного хозяйства
8.	Кадастровый или иной государственный учетный номер (инвентарный) здания, сооружения, объекта незавершенного строительства, расположенного на земельном участке	-
9.	Сведения о земельных участках (землях общего пользования, территории общего пользования), посредством которых обеспечивается доступ	Земли общего пользования
10.	Иные сведения	-

4. Пояснения к сведениям об уточняемом земельном участке с кадастровым номером 04:05:070102:2371:

1.	

1. Сведения о характерных точках границ уточняемого земельного участка с кадастровым номером 04:05:070102:2469 :

Система координат МСК-04, зона 1 **Зона N** 1

Обозначение характерных точек границ	Координаты, м				Метод определения координат	Формулы, примененные для расчета средней квадратической погрешности определения координат характерных точек (M_t), с подставленными в такие формулы значениями и итоговые (вычисленные)	Описание закрепления точки
	содержатся в Едином государственном реестре недвижимости		определены в результате выполнения комплексных кадастровых работ				
	X	Y	X	Y			

						значения Mt, м	
1	2	3	4	5	6	7	8
внешний контур							
н1806у	-	-	585750.85	1337071.04	Метод спутниковых геодезических измерений (определений)	0.1	Закрепление отсутствует
н1807у	-	-	585753.55	1337077.53	Метод спутниковых геодезических измерений (определений)	0.1	Закрепление отсутствует
н1808у	-	-	585753.81	1337078.12	Метод спутниковых геодезических измерений (определений)	0.1	Закрепление отсутствует
н1809у	-	-	585756.03	1337083.16	Метод спутниковых геодезических измерений (определений)	0.1	Закрепление отсутствует
н1810у	-	-	585744.44	1337088.14	Метод спутниковых геодезических измерений (определений)	0.1	Закрепление отсутствует
н1811у	-	-	585746.18	1337091.75	Метод спутниковых геодезических измерений (определений)	0.1	Закрепление отсутствует
н1812у	-	-	585738.	133709	Метод	0.1	Закрепление

			46	5.79	спутниковых геодезических измерений (определений)		отсутствует
н1813у	-	-	585733.74	1337096.43	Метод спутниковых геодезических измерений (определений)	0.1	Закрепление отсутствует
н1814у	-	-	585727.02	1337080.80	Метод спутниковых геодезических измерений (определений)	0.1	Закрепление отсутствует
н1806у	-	-	585750.85	1337071.04	Метод спутниковых геодезических измерений (определений)	0.1	Закрепление отсутствует

2. Сведения о частях границ уточняемого земельного участка с кадастровым номером 04:05:070102:2469:

Обозначение части границ		Горизонтальное проложение (S), м	Описание прохождения части границ	Сведения о согласовании местоположения границ (согласовано/спорное)
от т.	до т.			
1	2	3	4	5
н1806у	н1807у	7.03	-	Согласовано
н1807у	н1808у	0.64	-	Согласовано
н1808у	н1809у	5.51	-	Согласовано
н1809у	н1810у	12.61	-	Согласовано
н1810у	н1811у	4.01	-	Согласовано
н1811у	н1812у	8.71	-	Согласовано
н1812у	н1813у	4.76	-	Согласовано
н1813у	н1814у	17.01	-	Согласовано

н1814у	н1806у	25.75	-	Согласовано

3. Сведения о характеристиках уточняемого земельного участка с кадастровым номером 04:05:070102:2469 :

N п/п	Наименование характеристики земельного участка	Значение характеристики
1	2	3
1.	Адрес земельного участка	
1.1.	Сведения о местоположении земельного участка (при отсутствии адреса) в структурированном в соответствии с федеральной информационной адресной системой виде	Российская Федерация, Республика Алтай, муниципальный район Чемальский, сельское поселение Чемальское, село Чемал, улица Энтузиастов, д 10, кв 1
1.2.	Дополнительные сведения о местоположении земельного участка	-
2.	Площадь земельного участка ± величина погрешности определения (вычисления) площади (Р ± ∆Р), $м^2$	400 ± 7 кв.м
3.	Формула, примененная для вычисления предельной погрешности определения площади земельного участка, с подставленными значениями и итоговые (вычисленные) значения (∆Р), $м^2$	∆Р = 3,5 * 0.10000 * √400 = 7
4.	Площадь земельного участка согласно сведениям Единого государственного реестра недвижимости (Ркад), $м^2$	400
5.	Оценка расхождения Р и Ркад (Р - Ркад), $м^2$	0
6.	Предельные минимальный и максимальный размеры земельного участка (Рмин и Рмакс), $м^2$	750 1200
7.	Вид (виды) разрешенного использования	-
7.1.	Дополнительные сведения об использовании земельного участка	Для ведения личного подсобного хозяйства
8.	Кадастровый или иной государственный учетный номер (инвентарный) здания, сооружения, объекта незавершенного строительства, расположенного на земельном участке	-
9.	Сведения о земельных участках (землях общего пользования, территории общего пользования), посредством которых обеспечивается доступ	Земли общего пользования
10.	Иные сведения	-

4. Пояснения к сведениям об уточняемом земельном участке с кадастровым номером 04:05:070102:2469:

1.	

1. Сведения о характерных точках границ уточняемого земельного участка с кадастровым номером 04:05:070102:2547 :

Система координат МСК-04, зона 1 **Зона N** 1

Обозначен	Координаты, м	Метод	Формулы,	Описание зак

ие характерных точек границ	содержатся в Едином государственном реестре недвижимости		определены в результате выполнения комплексных кадастровых работ		определения координат	примененные для расчета средней квадратической погрешности определения координат характерных точек (M_t), с подставленными в такие формулы значениями и итоговые (вычисленные) значения Mt, м	реп ления точки
	X	Y	X	Y			
1	2	3	4	5	6	7	8
внешний контур							
н915у	-	-	583067.46	1339177.14	Метод спутниковых геодезических измерений (определений)	0.1	Закрепление отсутствует
н916у	-	-	583073.16	1339189.96	Метод спутниковых геодезических измерений (определений)	0.1	Закрепление отсутствует
н917у	-	-	583075.88	1339194.09	Метод спутниковых геодезических измерений (определений)	0.1	Закрепление отсутствует
н918у	-	-	583081.29	1339208.61	Метод спутниковых геодезических измерений (определений)	0.1	Закрепление отсутствует
н919у	-	-	583081.75	1339209.29	Метод спутниковых геодезических измерений	0.1	Закрепление отсутствует

					(определений)		
н920у	-	-	583051.37	1339229.52	Метод спутниковых геодезических измерений (определений)	0.1	Закрепление отсутствует
н921у	-	-	583048.30	1339231.56	Метод спутниковых геодезических измерений (определений)	0.1	Закрепление отсутствует
н922у	-	-	583045.03	1339229.78	Метод спутниковых геодезических измерений (определений)	0.1	Закрепление отсутствует
н923у	-	-	583033.13	1339202.84	Метод спутниковых геодезических измерений (определений)	0.1	Закрепление отсутствует
н924у	-	-	583049.32	1339190.37	Метод спутниковых геодезических измерений (определений)	0.1	Закрепление отсутствует
н925у	-	-	583064.23	1339179.01	Метод спутниковых геодезических измерений (определений)	0.1	Закрепление отсутствует
н915у	-	-	583067.46	1339177.14	Метод спутниковых геодезиче	0.1	Закрепление отсутствует

					ских измерений (определе ний)		

2. Сведения о частях границ уточняемого земельного участка с кадастровым номером 04:05:070102:2547:

Обозначение части границ		Горизонтальное проложение (S), м	Описание прохождения части границ	Сведения о согласовании местоположения границ (согласовано/спорное)
от т.	до т.			
1	2	3	4	5
н915у	н916у	14.03	-	Согласовано
н916у	н917у	4.95	-	Согласовано
н917у	н918у	15.50	-	Согласовано
н918у	н919у	0.82	-	Согласовано
н919у	н920у	36.50	-	Согласовано
н920у	н921у	3.69	-	Согласовано
н921у	н922у	3.72	-	Согласовано
н922у	н923у	29.45	-	Согласовано
н923у	н924у	20.44	-	Согласовано
н924у	н925у	18.74	-	Согласовано
н925у	н915у	3.73	-	Согласовано

3. Сведения о характеристиках уточняемого земельного участка с кадастровым номером 04:05:070102:2547 :

N п/п	Наименование характеристики земельного участка	Значение характеристики
1	2	3
1.	Адрес земельного участка	
1.1.	Сведения о местоположении земельного участка (при отсутствии адреса) в структурированном в соответствии с федеральной информационной адресной системой виде	Российская Федерация, Республика Алтай, муниципальный район Чемальский, сельское поселение Чемальское, село Чемал, улица Уожанская, земельный участок 37
1.2.	Дополнительные сведения о местоположении земельного участка	-
2.	Площадь земельного участка ± величина погрешности определения (вычисления) площади (Р ± ∆Р), $м^2$	1436 ± 13 кв.м
3.	Формула, примененная для вычисления предельной погрешности	∆Р = 3,5 * 0.10000 *

	определения площади земельного участка, с подставленными значениями и итоговые (вычисленные) значения (ΔР), м^2	√1436 = 13
4.	Площадь земельного участка согласно сведениям Единого государственного реестра недвижимости (Ркад), м^2	1200
5.	Оценка расхождения Р и Ркад (Р - Ркад), м^2	236
6.	Предельные минимальный и максимальный размеры земельного участка (Рмин и Рмакс), м^2	750 1200
7.	Вид (виды) разрешенного использования	-
7.1.	Дополнительные сведения об использовании земельного участка	Для ведения личного подсобного хозяйства
8.	Кадастровый или иной государственный учетный номер (инвентарный) здания, сооружения, объекта незавершенного строительства, расположенного на земельном участке	-
9.	Сведения о земельных участках (землях общего пользования, территории общего пользования), посредством которых обеспечивается доступ	Земли общего пользования
10.	Иные сведения	-

4. Пояснения к сведениям об уточняемом земельном участке с кадастровым номером 04:05:070102:2547:

1.	

Сведения об уточняемых земельных участках, необходимые для исправления реестровых ошибок в сведениях о местоположении их границ

1. Сведения о характерных точках границ уточняемого земельного участка с кадастровым номером 04:05:070102:76 :

Система координат МСК-04, зона 1 **Зона N** 1

Обозначение характерных точек границ	Координаты, м				Метод определения координат	Формулы, примененные для расчета средней квадратической погрешности определения координат характерных точек (M_t), с подставленными в такие формулы значениями и итоговые (вычисленные) значения Mt, м	Описание закрепления точки
	содержатся в Едином государственном реестре недвижимости		определены в результате выполнения комплексных кадастровых работ				
	X	Y	X	Y			
1	2	3	4	5	6	7	8
внешний контур 1							
12	583202.28	1338617.29	583202.28	1338617.29	-	0.1	-

13	583202.35	1338619.42	583202.35	1338619.42	-	0.1	-
14	583204.94	1338619.46	583204.94	1338619.46	-	0.1	-
135	-	-	583204.58	1338624.84	Метод спутниковых геодезических измерений (определений)	0.1	Закрепление отсутствует
15	583203.49	1338641.07	583203.49	1338641.07	-	0.1	-
16	583200.49	1338644.94	583200.49	1338644.94	-	0.1	-
17	583182.21	1338645.89	583182.21	1338645.89	-	0.1	-
18	583182.14	1338655.46	583182.14	1338655.46	-	0.1	-
19	583177.50	1338655.22	583177.50	1338655.22	-	0.1	-
20	583177.78	1338650.99	583177.78	1338650.99	-	0.1	-
21	583159.52	1338650.90	583159.52	1338650.90	-	0.1	-
22	583161.60	1338634.32	583161.60	1338634.32	-	0.1	-
23	583133.65	1338636.29	583133.65	1338636.29	-	0.1	-
24	583133.55	1338634.67	583133.55	1338634.67	-	0.1	-
25	583095.90	1338633.07	583095.90	1338633.07	-	0.1	-
147	-	-	583087.67	1338632.45	Метод спутниковых геодезических измерений (определений)	0.1	Закрепление отсутствует
27	583088.24	1338612.42	583088.24	1338612.42	-	0.1	-
28	583132.29	1338614.39	583132.29	1338614.39	-	0.1	-

29	583156.33	1338615.42	583156.33	1338615.42	-	0.1	-
26	583087.67	1338632.35	-	-	-	-	-
12	583202.28	1338617.29	583202.28	1338617.29	-	0.1	-

2. Сведения о частях границ уточняемого земельного участка с кадастровым номером 04:05:070102:76:

Обозначение части границ		Горизонтальное проложение (S), м	Описание прохождения части границ	Сведения о согласовании местоположения границ (согласовано/спорное)
от т.	до т.			
1	2	3	4	5
12	13	2.13	-	Согласовано
13	14	2.59	-	Согласовано
14	135	5.39	-	Согласовано
135	15	16.27	-	Согласовано
15	16	4.90	-	Согласовано
16	17	18.30	-	Согласовано
17	18	9.57	-	Согласовано
18	19	4.65	-	Согласовано
19	20	4.24	-	Согласовано
20	21	18.26	-	Согласовано
21	22	16.71	-	Согласовано
22	23	28.02	-	Согласовано
23	24	1.62	-	Согласовано
24	25	37.68	-	Согласовано
25	147	8.25	-	Согласовано
147	27	20.04	-	Согласовано
27	28	44.09	-	Согласовано
28	29	24.06	-	Согласовано
29	12	45.99	-	Согласовано

3. Сведения о характеристиках уточняемого земельного участка с кадастровым номером 04:05:070102:76:

N п/п	Наименование характеристики земельного участка	Значение характеристики

1	2	3
1.	Адрес земельного участка	
1.1.	Сведения о местоположении земельного участка (при отсутствии адреса) в структурированном в соответствии с федеральной информационной адресной системой виде	Республика Алтай, Чемальский район, с Чемал, ул Курортная, д 8
1.2.	Дополнительные сведения о местоположении земельного участка	-
2.	Площадь земельного участка ± величина погрешности определения (вычисления) площади (Р ± ∆Р), $м^2$	2861 ± 19 кв.м
3.	Формула, примененная для вычисления предельной погрешности определения площади земельного участка, с подставленными значениями (∆Р), $м^2$	∆Р = 3,5 * 0.10000 * √2861 = 19
4.	Площадь земельного участка согласно сведениям Единого государственного реестра недвижимости (Ркад), $м^2$	2860
5.	Оценка расхождения Р и Ркад (Р - Ркад), $м^2$	1
6.	Предельные минимальный и максимальный размеры земельного участка (Рмин и Рмакс), $м^2$	- -
7.	Кадастровый номер или иной государственный учетный номер (инвентарный) объекта недвижимости, расположенного на земельном участке	-
8.	Вид (виды) разрешенного использования	-
8.1.	Дополнительные сведения об использовании земельного участка	Для обслуживания жилого дома и ведения личного подсобного хозяйства
9.	Сведения о земельных участках (землях общего пользования, территории общего пользования), посредством которых обеспечивается доступ	Земли общего пользования
10.	Иные сведения	Исправление реестровой ошибки связано с установлением местоположения границ в соответствии с их фактическим использованием и с учетом объектов искусственного происхождения, которыми закреплены на местности границы земельных участков, существующие пятнадцать лет, а также связано с устранением пересечений и устранением топологической

		некорректности границ земельных участков (несовпадение координат характерной точки границ земельного участка с характерной точкой границ смежного земельного участка).

4. Пояснения к сведениям об уточняемом земельном участке с кадастровым номером 04:05:070102:76:

1.	

1. Сведения о характерных точках границ уточняемого земельного участка с кадастровым номером 04:05:070102:107 :

Система координат МСК-04, зона 1 **Зона N** 1

Обозначение характерных точек границ	Координаты, м				Метод определения координат	Формулы, примененные для расчета средней квадратической погрешности определения координат характерных точек (M_t), с подставленными в такие формулы значениями и итоговые (вычисленные) значения Mt, м	Описание закрепления точки
	содержатся в Едином государственном реестре недвижимости		определены в результате выполнения комплексных кадастровых работ				
	X	Y	X	Y			
1	2	3	4	5	6	7	8
внешний контур 1							
97	583114.81	1338980.68	583114.81	1338980.68	-	0.1	-
98	583127.98	1338988.49	583127.98	1338988.49	-	0.1	-
99	583123.41	1338995.95	583123.41	1338995.95	-	0.1	-
100	583103.41	1339012.82	583103.41	1339012.82	-	0.1	-
101	583106.39	1339014.34	583106.39	1339014.34	-	0.1	-
102	583096.81	1339018.45	583096.81	1339018.45	-	0.1	-
118	-	-	583065.85	1338991.50	Метод спутниковых геодезиче	0.1	Закрепление отсутствует

					ских измерений (определений)		
103	583065.46	1338991.16	583065.46	1338991.16	-	0.1	-
104	583076.88	1338967.91	583076.88	1338967.91	-	0.1	-
105	583108.73	1338981.59	583108.73	1338981.59	-	0.1	-
106	583113.30	1338983.58	583113.30	1338983.58	-	0.1	-
97	583114.81	1338980.68	583114.81	1338980.68	-	0.1	-

2. Сведения о частях границ уточняемого земельного участка с кадастровым номером 04:05:070102:107:

Обозначение части границ		Горизонтальное проложение (S), м	Описание прохождения части границ	Сведения о согласовании местоположения границ (согласовано/спорное)
от т.	до т.			
1	2	3	4	5
97	98	15.31	-	Согласовано
98	99	8.75	-	Согласовано
99	100	26.16	-	Согласовано
100	101	3.35	-	Согласовано
101	102	10.42	-	Согласовано
102	118	41.05	-	Согласовано
118	103	0.52	-	Согласовано
103	104	25.90	-	Согласовано
104	105	34.66	-	Согласовано
105	106	4.98	-	Согласовано
106	97	3.27	-	Согласовано

3. Сведения о характеристиках уточняемого земельного участка с кадастровым номером 04:05:070102:107:

N п/п	Наименование характеристики земельного участка	Значение характеристики
1	2	3
1.	Адрес земельного участка	

1.1.	Сведения о местоположении земельного участка (при отсутствии адреса) в структурированном в соответствии с федеральной информационной адресной системой виде	Российская Федерация, Республика Алтай, муниципальный район Чемальский, сельское поселение Чемальское, село Чемал, улица Уожанская, земельный участок 20
1.2.	Дополнительные сведения о местоположении земельного участка	-
2.	Площадь земельного участка ± величина погрешности определения (вычисления) площади (Р ± ∆Р), $м^2$	1667 ± 14 кв.м
3.	Формула, примененная для вычисления предельной погрешности определения площади земельного участка, с подставленными значениями (∆Р), $м^2$	∆Р = 3,5 * 0.10000 * √1667 = 14
4.	Площадь земельного участка согласно сведениям Единого государственного реестра недвижимости (Ркад), $м^2$	1667
5.	Оценка расхождения Р и Ркад (Р - Ркад), $м^2$	0
6.	Предельные минимальный и максимальный размеры земельного участка (Рмин и Рмакс), $м^2$	750 1200
7.	Кадастровый номер или иной государственный учетный номер (инвентарный) объекта недвижимости, расположенного на земельном участке	-
8.	Вид (виды) разрешенного использования	-
8.1.	Дополнительные сведения об использовании земельного участка	Для ведения личного подсобного хозяйства
9.	Сведения о земельных участках (землях общего пользования, территории общего пользования), посредством которых обеспечивается доступ	Земли общего пользования
10.	Иные сведения	Исправление реестровой ошибки связано с установлением местоположения границ в соответствии с их фактическим использованием и с учетом объектов искусственного происхождения, которыми закреплены на местности границы земельных участков, существующие пятнадцать лет, а также связано с устранением пересечений и устранением топологической некорректности границ земельных участков

		(несовпадение координат характерной точки границ земельного участка с характерной точкой границ смежного земельного участка).

4. Пояснения к сведениям об уточняемом земельном участке с кадастровым номером 04:05:070102:107:

1.	

1. Сведения о характерных точках границ уточняемого земельного участка с кадастровым номером 04:05:070102:112 :

Система координат МСК-04, зона 1 **Зона N** 1

Обозначение характерных точек границ	Координаты, м				Метод определения координат	Формулы, примененные для расчета средней квадратической погрешности определения координат характерных точек (M_t), с подставленными в такие формулы значениями и итоговые (вычисленные) значения Mt, м	Описание закрепления точки
	содержатся в Едином государственном реестре недвижимости		определены в результате выполнения комплексных кадастровых работ				
	X	Y	X	Y			
1	2	3	4	5	6	7	8
внешний контур 1							
121	583175.98	1338455.22	583175.98	1338455.22	-	0.1	-
124	583163.72	1338508.61	583180.40	1338500.67	Метод спутниковых геодезических измерений (определений)	0.1	Закрепление отсутствует
122	583180.53	1338502.05	583180.53	1338502.05	-	0.1	-
126	583130.49	1338505.82	583180.77	1338504.65	Метод спутниковых геодезических измерений (определений)	0.1	Закрепление отсутствует

123	583181.04	1338507.65	583181.04	1338507.65	-	0.1	-
124	-	-	583163.72	1338508.61	-	0.1	-
125	583163.42	1338503.34	583163.42	1338503.34	-	0.1	-
126	-	-	583130.49	1338505.82	-	0.1	-
127	583124.75	1338451.46	583124.75	1338451.46	-	0.1	-
121	583175.98	1338455.22	583175.98	1338455.22	-	0.1	-

2. Сведения о частях границ уточняемого земельного участка с кадастровым номером 04:05:070102:112:

Обозначение части границ		Горизонтальное проложение (S), м	Описание прохождения части границ	Сведения о согласовании местоположения границ (согласовано/спорное)
от т.	до т.			
1	2	3	4	5
121	124	45.66	-	Согласовано
124	122	1.39	-	Согласовано
122	126	2.61	-	Согласовано
126	123	3.01	-	Согласовано
123	124	17.35	-	Согласовано
124	125	5.28	-	Согласовано
125	126	33.02	-	Согласовано
126	127	54.66	-	Согласовано
127	121	51.37	-	Согласовано

3. Сведения о характеристиках уточняемого земельного участка с кадастровым номером 04:05:070102:112:

N п/п	Наименование характеристики земельного участка	Значение характеристики
1	2	3
1.	Адрес земельного участка	
1.1.	Сведения о местоположении земельного участка (при отсутствии адреса) в структурированном в соответствии с федеральной информационной адресной системой виде	Республика Алтай, Чемальский район, с Чемал, ул Курортная, д 2
1.2.	Дополнительные сведения о местоположении земельного участка	-

2.	Площадь земельного участка ± величина погрешности определения (вычисления) площади (Р ± ∆Р), $м^2$	2656 ± 18 кв.м
3.	Формула, примененная для вычисления предельной погрешности определения площади земельного участка, с подставленными значениями (∆Р), $м^2$	∆Р = 3,5 * 0.10000 * √2656 = 18
4.	Площадь земельного участка согласно сведениям Единого государственного реестра недвижимости (Ркад), $м^2$	2656
5.	Оценка расхождения Р и Ркад (Р - Ркад), $м^2$	0
6.	Предельные минимальный и максимальный размеры земельного участка (Рмин и Рмакс), $м^2$	750 1200
7.	Кадастровый номер или иной государственный учетный номер (инвентарный) объекта недвижимости, расположенного на земельном участке	-
8.	Вид (виды) разрешенного использования	-
8.1.	Дополнительные сведения об использовании земельного участка	Для ведения личного подсобного хозяйства
9.	Сведения о земельных участках (землях общего пользования, территории общего пользования), посредством которых обеспечивается доступ	Земли общего пользования
10.	Иные сведения	Исправление реестровой ошибки связано с установлением местоположения границ в соответствии с их фактическим использованием и с учетом объектов искусственного происхождения, которыми закреплены на местности границы земельных участков, существующие пятнадцать лет, а также связано с устранением пересечений и устранением топологической некорректности границ земельных участков (несовпадение координат характерной точки границ земельного участка с характерной точкой границ смежного земельного участка).
4. Пояснения к сведениям об уточняемом земельном участке с кадастровым номером <u>04:05:070102:112</u>:		

1.	

1. Сведения о характерных точках границ уточняемого земельного участка с кадастровым номером 04:05:070102:115 :

Система координат МСК-04, зона 1 **Зона N** 1

Обозначение характерных точек границ	Координаты, м				Метод определения координат	Формулы, примененные для расчета средней квадратической погрешности определения координат характерных точек (M_t), с подставленными в такие формулы значениями и итоговые (вычисленные) значения Mt, м	Описание закрепления точки
	содержатся в Едином государственном реестре недвижимости		определены в результате выполнения комплексных кадастровых работ				
	X	Y	X	Y			
1	2	3	4	5	6	7	8
внешний контур 1							
151	-	-	583238.16	1338636.84	Метод спутниковых геодезических измерений (определений)	0.1	Закрепление отсутствует
108	583240.11	1338643.46	583240.11	1338643.46	-	0.1	-
109	583241.86	1338645.87	583241.86	1338645.87	-	0.1	-
110	583244.37	1338645.38	583244.37	1338645.38	-	0.1	-
111	583245.03	1338649.49	583245.03	1338649.49	-	0.1	-
112	583244.36	1338649.61	583244.36	1338649.61	-	0.1	-
113	583244.84	1338652.30	583244.84	1338652.30	-	0.1	-
114	583231.80	1338653.58	583231.80	1338653.58	-	0.1	-
115	583194.51	1338655.14	583194.51	1338655.14	-	0.1	-
116	583182.14	1338655.46	583182.14	1338655.46	-	0.1	-

117	583182.21	1338645.89	583182.21	1338645.89	-	0.1	-
118	583200.49	1338644.94	583200.49	1338644.94	-	0.1	-
119	583203.49	1338641.07	583203.49	1338641.07	-	0.1	-
107	583238.42	1338637.63	-	-	-	-	-
120	583211.51	1338640.94	-	-	-	-	-
151	-	-	583238.16	1338636.84	Метод спутниковых геодезических измерений (определений)	0.1	Закрепление отсутствует

2. Сведения о частях границ уточняемого земельного участка с кадастровым номером 04:05:070102:115:

Обозначение части границ		Горизонтальное проложение (S), м	Описание прохождения части границ	Сведения о согласовании местоположения границ (согласовано/спорное)
от т.	до т.			
1	2	3	4	5
151	108	6.90	-	Согласовано
108	109	2.98	-	Согласовано
109	110	2.56	-	Согласовано
110	111	4.16	-	Согласовано
111	112	0.68	-	Согласовано
112	113	2.73	-	Согласовано
113	114	13.10	-	Согласовано
114	115	37.32	-	Согласовано
115	116	12.37	-	Согласовано
116	117	9.57	-	Согласовано
117	118	18.30	-	Согласовано
118	119	4.90	-	Согласовано
119	151	34.93	-	Согласовано

3. Сведения о характеристиках уточняемого земельного участка с кадастровым номером 04:05:070102:115:

N п/п	Наименование характеристики земельного участка	Значение характеристики
1	2	3
1.	Адрес земельного участка	
1.1.	Сведения о местоположении земельного участка (при отсутствии адреса) в структурированном в соответствии с федеральной информационной адресной системой виде	Республика Алтай, Чемальский район, с Чемал, ул Курортная, д 12, кв 2
1.2.	Дополнительные сведения о местоположении земельного участка	-
2.	Площадь земельного участка ± величина погрешности определения (вычисления) площади (Р ± ∆Р), $м^2$	795 ± 10 кв.м
3.	Формула, примененная для вычисления предельной погрешности определения площади земельного участка, с подставленными значениями (∆Р), $м^2$	∆Р = 3,5 * 0.10000 * √795 = 10
4.	Площадь земельного участка согласно сведениям Единого государственного реестра недвижимости (Ркад), $м^2$	769
5.	Оценка расхождения Р и Ркад (Р - Ркад), $м^2$	26
6.	Предельные минимальный и максимальный размеры земельного участка (Рмин и Рмакс), $м^2$	750 1200
7.	Кадастровый номер или иной государственный учетный номер (инвентарный) объекта недвижимости, расположенного на земельном участке	-
8.	Вид (виды) разрешенного использования	-
8.1.	Дополнительные сведения об использовании земельного участка	Для ведения личного подсобного хозяйства
9.	Сведения о земельных участках (землях общего пользования, территории общего пользования), посредством которых обеспечивается доступ	Земли общего пользования
10.	Иные сведения	Исправление реестровой ошибки связано с установлением местоположения границ в соответствии с их фактическим использованием и с учетом объектов искусственного происхождения, которыми закреплены на местности границы земельных участков, существующие пятнадцать лет, а также связано с устранением пересечений и устранением

		топологической некорректности границ земельных участков (несовпадение координат характерной точки границ земельного участка с характерной точкой границ смежного земельного участка).

4. Пояснения к сведениям об уточняемом земельном участке с кадастровым номером 04:05:070102:115:

1.	

1. Сведения о характерных точках границ уточняемого земельного участка с кадастровым номером 04:05:070102:130 :

Система координат МСК-04, зона 1 **Зона N** 1

Обозначение характерных точек границ	Координаты, м				Метод определения координат	Формулы, примененные для расчета средней квадратической погрешности определения координат характерных точек (M_t), с подставленными в такие формулы значениями и итоговые (вычисленные) значения Mt, м	Описание закрепления точки
	содержатся в Едином государственном реестре недвижимости		определены в результате выполнения комплексных кадастровых работ				
	X	Y	X	Y			
1	2	3	4	5	6	7	8
внешний контур 1							
232	-	-	585628.63	1337302.67	Метод спутниковых геодезических измерений (определений)	0.1	Закрепление отсутствует
233	-	-	585642.46	1337337.13	Метод спутниковых геодезических измерений (определений)	0.1	Закрепление отсутствует
234	-	-	585607.98	1337351.76	Метод спутников	0.1	Закрепление отсутствует

					ых геодезических измерений (определений)		
235	-	-	585593.60	1337316.81	Метод спутниковых геодезических измерений (определений)	0.1	Закрепление отсутствует
128	585621.72	1337305.21	-	-	-	-	-
129	585634.11	1337341.54	-	-	-	-	-
130	585608.31	1337352.39	-	-	-	-	-
131	585594.67	1337316.44	-	-	-	-	-
232	-	-	585628.63	1337302.67	Метод спутниковых геодезических измерений (определений)	0.1	Закрепление отсутствует

2. Сведения о частях границ уточняемого земельного участка с кадастровым номером 04:05:070102:130:

Обозначение части границ		Горизонтальное проложение (S), м	Описание прохождения части границ	Сведения о согласовании местоположения границ (согласовано/спорное)
от т.	до т.			
1	2	3	4	5
232	233	37.13	-	Согласовано
233	234	37.46	-	Согласовано
234	235	37.79	-	Согласовано
235	232	37.78	-	Согласовано

3. Сведения о характеристиках уточняемого земельного участка с кадастровым номером 04:05:070102:130:

N п/п	Наименование характеристики земельного участка	Значение характеристики

1	2	3
1.	Адрес земельного участка	
1.1.	Сведения о местоположении земельного участка (при отсутствии адреса) в структурированном в соответствии с федеральной информационной адресной системой виде	Республика Алтай, Чемальский район, с. Чемал, ул. Чорос-Гуркина, д. 14
1.2.	Дополнительные сведения о местоположении земельного участка	-
2.	Площадь земельного участка ± величина погрешности определения (вычисления) площади (Р ± ∆Р), $м^2$	1409 ± 13 кв.м
3.	Формула, примененная для вычисления предельной погрешности определения площади земельного участка, с подставленными значениями (∆Р), $м^2$	∆Р = 3,5 * 0.10000 * √1409 = 13
4.	Площадь земельного участка согласно сведениям Единого государственного реестра недвижимости (Ркад), $м^2$	1100
5.	Оценка расхождения Р и Ркад (Р - Ркад), $м^2$	309
6.	Предельные минимальный и максимальный размеры земельного участка (Рмин и Рмакс), $м^2$	750 1200
7.	Кадастровый номер или иной государственный учетный номер (инвентарный) объекта недвижимости, расположенного на земельном участке	-
8.	Вид (виды) разрешенного использования	-
8.1.	Дополнительные сведения об использовании земельного участка	Для ведения личного подсобного хозяйства
9.	Сведения о земельных участках (землях общего пользования, территории общего пользования), посредством которых обеспечивается доступ	Земли общего пользования
10.	Иные сведения	Исправление реестровой ошибки связано с установлением местоположения границ в соответствии с их фактическим использованием и с учетом объектов искусственного происхождения, которыми закреплены на местности границы земельных участков, существующие пятнадцать лет, а также связано с устранением пересечений и устранением топологической некорректности границ земельных участков

		(несовпадение координат характерной точки границ земельного участка с характерной точкой границ смежного земельного участка).

4. Пояснения к сведениям об уточняемом земельном участке с кадастровым номером 04:05:070102:130:

1.	

1. Сведения о характерных точках границ уточняемого земельного участка с кадастровым номером 04:05:070102:135 :

Система координат МСК-04, зона 1 **Зона N** 1

Обозначение характерных точек границ	Координаты, м				Метод определения координат	Формулы, примененные для расчета средней квадратической погрешности определения координат характерных точек (M_t), с подставленными в такие формулы значениями и итоговые (вычисленные) значения Mt, м	Описание закрепления точки
	содержатся в Едином государственном реестре недвижимости		определены в результате выполнения комплексных кадастровых работ				
	X	Y	X	Y			
1	2	3	4	5	6	7	8
внешний контур 1							
1	-	-	584370.66	1338202.91	Метод спутниковых геодезических измерений (определений)	0.1	Закрепление отсутствует
132	584386.07	1338214.61	584386.07	1338214.61	-	0.1	-
3	-	-	584369.99	1338241.38	Метод спутниковых геодезических измерений (определений)	0.1	Закрепление отсутствует
4	-	-	584367.13	1338244.20	Метод спутниковых	0.1	Закрепление отсутствует

					геодезических измерений (определений)		
5	-	-	584366.38	1338243.45	Метод спутниковых геодезических измерений (определений)	0.1	Закрепление отсутствует
6	-	-	584362.64	1338246.13	Метод спутниковых геодезических измерений (определений)	0.1	Закрепление отсутствует
7	-	-	584349.34	1338230.99	Метод спутниковых геодезических измерений (определений)	0.1	Закрепление отсутствует
8	-	-	584342.11	1338217.82	Метод спутниковых геодезических измерений (определений)	0.1	Закрепление отсутствует
136	584343.72	1338214.81	584343.72	1338214.81	-	0.1	-
137	584359.27	1338194.30	584359.27	1338194.30	-	0.1	-
133	584368.40	1338239.64	-	-	-	-	-
134	584364.42	1338243.68	-	-	-	-	-
135	584352.34	1338232.25	-	-	-	-	-
1	-	-	584370.66	1338202.91	Метод спутниковых геодезических	0.1	Закрепление отсутствует

					измерений (определе ний)		

2. Сведения о частях границ уточняемого земельного участка с кадастровым номером 04:05:070102:135:

Обозначение части границ		Горизонтальное проложение (S), м	Описание прохождения части границ	Сведения о согласовании местоположения границ (согласовано/спорное)
от т.	до т.			
1	2	3	4	5
1	132	19.35	-	Согласовано
132	3	31.23	-	Согласовано
3	4	4.02	-	Согласовано
4	5	1.06	-	Согласовано
5	6	4.60	-	Согласовано
6	7	20.15	-	Согласовано
7	8	15.02	-	Согласовано
8	136	3.41	-	Согласовано
136	137	25.74	-	Согласовано
137	1	14.28	-	Согласовано

3. Сведения о характеристиках уточняемого земельного участка с кадастровым номером 04:05:070102:135:

N п/п	Наименование характеристики земельного участка	Значение характеристики
1	2	3
1.	Адрес земельного участка	
1.1.	Сведения о местоположении земельного участка (при отсутствии адреса) в структурированном в соответствии с федеральной информационной адресной системой виде	Республика Алтай, Чемальский район, с Чемал, ул Луговая, д 17
1.2.	Дополнительные сведения о местоположении земельного участка	-
2.	Площадь земельного участка ± величина погрешности определения (вычисления) площади (Р ± ∆Р), $м^2$	1246 ± 12 кв.м
3.	Формула, примененная для вычисления предельной погрешности определения площади земельного участка, с подставленными значениями (∆Р), $м^2$	ΔР = 3,5 * 0.10000 * √1246 = 12
4.	Площадь земельного участка согласно сведениям Единого государственного реестра недвижимости (Ркад), $м^2$	1116
5.	Оценка расхождения Р и Ркад (Р - Ркад), $м^2$	130

6.	Предельные минимальный и максимальный размеры земельного участка (Рмин и Рмакс), м^2	750 1200
7.	Кадастровый номер или иной государственный учетный номер (инвентарный) объекта недвижимости, расположенного на земельном участке	-
8.	Вид (виды) разрешенного использования	-
8.1.	Дополнительные сведения об использовании земельного участка	Для ведения личного подсобного хозяйства
9.	Сведения о земельных участках (землях общего пользования, территории общего пользования), посредством которых обеспечивается доступ	Земли общего пользования
10.	Иные сведения	Исправление реестровой ошибки связано с установлением местоположения границ в соответствии с их фактическим использованием и с учетом объектов искусственного происхождения, которыми закреплены на местности границы земельных участков, существующие пятнадцать лет, а также связано с устранением пересечений и устранением топологической некорректности границ земельных участков (несовпадение координат характерной точки границ земельного участка с характерной точкой границ смежного земельного участка).

4. Пояснения к сведениям об уточняемом земельном участке с кадастровым номером 04:05:070102:135:

1.	

1. Сведения о характерных точках границ уточняемого земельного участка с кадастровым номером 04:05:070102:185 :

Система координат МСК-04, зона 1 **Зона N** 1

Обозначение характерных точек	Координаты, м		Метод определения координат	Формулы, примененные для расчета средней квадратической	Описание закрепления точки
	содержатся в Едином государственном	определены в результате выполнения			

границ	реестре недвижимости		комплексных кадастровых работ			погрешности определения координат характерных точек (M_t), с подставленными в такие формулы значениями и итоговые (вычисленные) значения Mt, м	
	X	Y	X	Y			
1	2	3	4	5	6	7	8
внешний контур 1							
216	584330.72	1338170.24	584330.72	1338170.24	-	0.1	-
217	584332.28	1338200.61	584332.28	1338200.61	-	0.1	-
218	584332.35	1338204.71	584332.35	1338204.71	-	0.1	-
219	584326.25	1338204.78	584326.25	1338204.78	-	0.1	-
220	584326.25	1338205.08	584326.25	1338205.08	-	0.1	-
221	584302.54	1338205.61	584302.54	1338205.61	-	0.1	-
222	584290.67	1338205.63	584290.67	1338205.63	-	0.1	-
223	584286.45	1338205.90	584286.45	1338205.90	-	0.1	-
224	584283.11	1338205.72	584283.11	1338205.72	-	0.1	-
225	584283.18	1338200.42	584283.18	1338200.42	-	0.1	-
226	584282.48	1338199.83	584282.48	1338199.83	-	0.1	-
227	584282.79	1338188.40	584282.79	1338188.40	-	0.1	-
228	584280.25	1338183.26	584280.25	1338183.26	-	0.1	-
229	584280.25	1338178.90	584280.25	1338178.90	-	0.1	-
230	584280.97	1338178.74	584280.97	1338178.74	-	0.1	-
231	584281.03	1338169.98	584281.03	1338169.98	-	0.1	-

258	-	-	584282.03	1338169.99	Метод спутниковых геодезических измерений (определений)	0.1	Закрепление отсутствует
232	584285.40	1338170.04	584285.40	1338170.04	-	0.1	-
233	584290.17	1338168.83	584290.17	1338168.83	-	0.1	-
234	584311.90	1338169.72	584311.90	1338169.72	-	0.1	-
235	584322.35	1338170.20	584322.35	1338170.20	-	0.1	-
216	584330.72	1338170.24	584330.72	1338170.24	-	0.1	-

2. Сведения о частях границ уточняемого земельного участка с кадастровым номером 04:05:070102:185:

Обозначение части границ		Горизонтальное проложение (S), м	Описание прохождения части границ	Сведения о согласовании местоположения границ (согласовано/спорное)
от т.	до т.			
1	2	3	4	5
216	217	30.41	-	Согласовано
217	218	4.10	-	Согласовано
218	219	6.10	-	Согласовано
219	220	0.30	-	Согласовано
220	221	23.72	-	Согласовано
221	222	11.87	-	Согласовано
222	223	4.23	-	Согласовано
223	224	3.34	-	Согласовано
224	225	5.30	-	Согласовано
225	226	0.92	-	Согласовано
226	227	11.43	-	Согласовано
227	228	5.73	-	Согласовано
228	229	4.36	-	Согласовано
229	230	0.74	-	Согласовано

230	231	8.76	-	Согласовано
231	258	1.00	-	Согласовано
258	232	3.37	-	Согласовано
232	233	4.92	-	Согласовано
233	234	21.75	-	Согласовано
234	235	10.46	-	Согласовано
235	216	8.37	-	Согласовано

3. Сведения о характеристиках уточняемого земельного участка с кадастровым номером 04:05:070102:185:

N п/п	Наименование характеристики земельного участка	Значение характеристики
1	2	3
1.	Адрес земельного участка	
1.1.	Сведения о местоположении земельного участка (при отсутствии адреса) в структурированном в соответствии с федеральной информационной адресной системой виде	Республика Алтай, Чемальский район, с. Чемал, ул. Луговая, д. 16
1.2.	Дополнительные сведения о местоположении земельного участка	-
2.	Площадь земельного участка ± величина погрешности определения (вычисления) площади (Р ± ΔР), $м^2$	1779 ± 15 кв.м
3.	Формула, примененная для вычисления предельной погрешности определения площади земельного участка, с подставленными значениями (ΔР), $м^2$	ΔР = 3,5 * 0.10000 * √1779 = 15
4.	Площадь земельного участка согласно сведениям Единого государственного реестра недвижимости (Ркад), $м^2$	1779
5.	Оценка расхождения Р и Ркад (Р - Ркад), $м^2$	0
6.	Предельные минимальный и максимальный размеры земельного участка (Рмин и Рмакс), $м^2$	750 1200
7.	Кадастровый номер или иной государственный учетный номер (инвентарный) объекта недвижимости, расположенного на земельном участке	-
8.	Вид (виды) разрешенного использования	-
8.1.	Дополнительные сведения об использовании земельного участка	Для ведения личного подсобного хозяйства
9.	Сведения о земельных участках (землях общего пользования, территории общего пользования), посредством которых обеспечивается доступ	Земли общего пользования
10.	Иные сведения	Исправление реестровой ошибки связано с установлением

		местоположения границ в соответствии с их фактическим использованием и с учетом объектов искусственного происхождения, которыми закреплены на местности границы земельных участков, существующие пятнадцать лет, а также связано с устранением пересечений и устранением топологической некорректности границ земельных участков (несовпадение координат характерной точки границ земельного участка с характерной точкой границ смежного земельного участка).

4. Пояснения к сведениям об уточняемом земельном участке с кадастровым номером 04:05:070102:185:

1.	

1. Сведения о характерных точках границ уточняемого земельного участка с кадастровым номером 04:05:070102:221 :

Система координат МСК-04, зона 1 **Зона N** 1

Обозначение характерных точек границ	Координаты, м				Метод определения координат	Формулы, примененные для расчета средней квадратической погрешности определения координат характерных точек (M_t), с подставленными в такие формулы значениями и итоговые (вычисленные) значения Mt, м	Описание закрепления точки
	содержатся в Едином государственном реестре недвижимости		определены в результате выполнения комплексных кадастровых работ				
	X	Y	X	Y			
1	2	3	4	5	6	7	8
внешний контур 1							
263	-	-	585830.02	1337264.24	Метод спутниковых геодезиче	0.1	Закрепление отсутствует

					ских измерений (определений)		
264	-	-	585846.65	1337301.23	Метод спутниковых геодезических измерений (определений)	0.1	Закрепление отсутствует
265	-	-	585810.43	1337317.23	Метод спутниковых геодезических измерений (определений)	0.1	Закрепление отсутствует
95	585809.64	1337315.31	585809.64	1337315.31	-	0.1	-
94	585794.69	1337279.80	585794.69	1337279.80	-	0.1	-
268	-	-	585794.39	1337279.10	Метод спутниковых геодезических измерений (определений)	0.1	Закрепление отсутствует
93	585829.47	1337264.48	-	-	-	-	-
96	585844.08	1337301.80	-	-	-	-	-
263	-	-	585830.02	1337264.24	Метод спутниковых геодезических измерений (определений)	0.1	Закрепление отсутствует

2. Сведения о частях границ уточняемого земельного участка с кадастровым номером <u>04:05:070102:221</u>:

Обозначение части границ		Горизонтальное проложение (S), м	Описание прохождения части границ	Сведения о согласовании местоположения границ (согласовано/спорное)
от т.	до т.			

1	2	3	4	5
263	264	40.56	-	Согласовано
264	265	39.60	-	Согласовано
265	95	2.08	-	Согласовано
95	94	38.53	-	Согласовано
94	268	0.76	-	Согласовано
268	263	38.60	-	Согласовано

3. Сведения о характеристиках уточняемого земельного участка с кадастровым номером 04:05:070102:221:

N п/п	Наименование характеристики земельного участка	Значение характеристики
1	2	3
1.	Адрес земельного участка	
1.1.	Сведения о местоположении земельного участка (при отсутствии адреса) в структурированном в соответствии с федеральной информационной адресной системой виде	Республика Алтай, Чемальский район, с Чемал, ул Восточная, д 21
1.2.	Дополнительные сведения о местоположении земельного участка	-
2.	Площадь земельного участка ± величина погрешности определения (вычисления) площади (Р ± ΔР), $м^2$	1601 ± 14 кв.м
3.	Формула, примененная для вычисления предельной погрешности определения площади земельного участка, с подставленными значениями (ΔР), $м^2$	ΔР = 3,5 * 0.10000 * √1601 = 14
4.	Площадь земельного участка согласно сведениям Единого государственного реестра недвижимости (Ркад), $м^2$	1474
5.	Оценка расхождения Р и Ркад (Р - Ркад), $м^2$	127
6.	Предельные минимальный и максимальный размеры земельного участка (Рмин и Рмакс), $м^2$	750 1200
7.	Кадастровый номер или иной государственный учетный номер (инвентарный) объекта недвижимости, расположенного на земельном участке	-
8.	Вид (виды) разрешенного использования	-
8.1.	Дополнительные сведения об использовании земельного участка	Для ведения личного подсобного хозяйства
9.	Сведения о земельных участках (землях общего пользования, территории общего пользования), посредством которых обеспечивается доступ	Земли общего пользования
10.	Иные сведения	Исправление реестровой ошибки связано с установлением

		местоположения границ в соответствии с их фактическим использованием и с учетом объектов искусственного происхождения, которыми закреплены на местности границы земельных участков, существующие пятнадцать лет, а также связано с устранением пересечений и устранением топологической некорректности границ земельных участков (несовпадение координат характерной точки границ земельного участка с характерной точкой границ смежного земельного участка).

4. Пояснения к сведениям об уточняемом земельном участке с кадастровым номером 04:05:070102:221:

1.	

1. Сведения о характерных точках границ уточняемого земельного участка с кадастровым номером 04:05:070102:259 :

Система координат МСК-04, зона 1 **Зона N** 1

Обозначение характерных точек границ	Координаты, м				Метод определения координат	Формулы, примененные для расчета средней квадратической погрешности определения координат характерных точек (M_t), с подставленными в такие формулы значениями и итоговые (вычисленные) значения Mt, м	Описание закрепления точки
	содержатся в Едином государственном реестре недвижимости		определены в результате выполнения комплексных кадастровых работ				
	X	Y	X	Y			
1	2	3	4	5	6	7	8
внешний контур 1							
100	-	-	584980.05	1337341.05	Метод спутниковых геодезиче	0.1	Закрепление отсутствует

					ских измерений (определений)		
140	584970.52	1337363.77	584970.52	1337363.77	-	0.1	-
141	584957.53	1337365.38	584957.53	1337365.38	-	0.1	-
142	584957.51	1337362.37	584957.51	1337362.37	-	0.1	-
143	584925.47	1337357.59	584925.47	1337357.59	-	0.1	-
144	584916.45	1337354.17	584916.45	1337354.17	-	0.1	-
145	584924.28	1337330.92	584924.28	1337330.92	-	0.1	-
107	-	-	584926.60	1337330.99	Метод спутниковых геодезических измерений (определений)	0.1	Закрепление отсутствует
108	-	-	584949.39	1337331.67	Метод спутниковых геодезических измерений (определений)	0.1	Закрепление отсутствует
146	584956.27	1337331.88	584956.27	1337331.88	-	0.1	-
110	-	-	584965.15	1337335.29	Метод спутниковых геодезических измерений (определений)	0.1	Закрепление отсутствует
111	-	-	584965.61	1337335.80	Метод спутниковых геодезических измерений (определений)	0.1	Закрепление отсутствует

138	584977.59	1337340.47	-	-	-	-	-
139	584972.44	1337353.26	-	-	-	-	-
147	584957.31	1337335.37	-	-	-	-	-
100	-	-	584980.05	1337341.05	Метод спутниковых геодезических измерений (определений)	0.1	Закрепление отсутствует

2. Сведения о частях границ уточняемого земельного участка с кадастровым номером 04:05:070102:259:

Обозначение части границ		Горизонтальное проложение (S), м	Описание прохождения части границ	Сведения о согласовании местоположения границ (согласовано/спорное)
от т.	до т.			
1	2	3	4	5
100	140	24.64	-	Согласовано
140	141	13.09	-	Согласовано
141	142	3.01	-	Согласовано
142	143	32.39	-	Согласовано
143	144	9.65	-	Согласовано
144	145	24.53	-	Согласовано
145	107	2.32	-	Согласовано
107	108	22.80	-	Согласовано
108	146	6.88	-	Согласовано
146	110	9.51	-	Согласовано
110	111	0.69	-	Согласовано
111	100	15.36	-	Согласовано

3. Сведения о характеристиках уточняемого земельного участка с кадастровым номером 04:05:070102:259:

N п/п	Наименование характеристики земельного участка	Значение характеристики
1	2	3
1.	Адрес земельного участка	

1.1.	Сведения о местоположении земельного участка (при отсутствии адреса) в структурированном в соответствии с федеральной информационной адресной системой виде	Республика Алтай, Чемальский район, с. Чемал, ул. Дворникова, д. 14
1.2.	Дополнительные сведения о местоположении земельного участка	-
2.	Площадь земельного участка ± величина погрешности определения (вычисления) площади (Р ± ∆Р), $м^2$	1558 ± 14 кв.м
3.	Формула, примененная для вычисления предельной погрешности определения площади земельного участка, с подставленными значениями (∆Р), $м^2$	ΔР = 3,5 * 0.10000 * √1558 = 14
4.	Площадь земельного участка согласно сведениям Единого государственного реестра недвижимости (Ркад), $м^2$	1479
5.	Оценка расхождения Р и Ркад (Р - Ркад), $м^2$	79
6.	Предельные минимальный и максимальный размеры земельного участка (Рмин и Рмакс), $м^2$	- -
7.	Кадастровый номер или иной государственный учетный номер (инвентарный) объекта недвижимости, расположенного на земельном участке	-
8.	Вид (виды) разрешенного использования	-
8.1.	Дополнительные сведения об использовании земельного участка	Для размещения и эксплуатации жилого дома
9.	Сведения о земельных участках (землях общего пользования, территории общего пользования), посредством которых обеспечивается доступ	Земли общего пользования
10.	Иные сведения	Исправление реестровой ошибки связано с установлением местоположения границ в соответствии с их фактическим использованием и с учетом объектов искусственного происхождения, которыми закреплены на местности границы земельных участков, существующие пятнадцать лет, а также связано с устранением пересечений и устранением топологической некорректности границ земельных участков (несовпадение координат характерной точки границ

		земельного участка с характерной точкой границ смежного земельного участка).

4. Пояснения к сведениям об уточняемом земельном участке с кадастровым номером 04:05:070102:259:

1.	

1. Сведения о характерных точках границ уточняемого земельного участка с кадастровым номером 04:05:070102:272 :

Система координат МСК-04, зона 1 **Зона N** 1

Обозначение характерных точек границ	Координаты, м				Метод определения координат	Формулы, примененные для расчета средней квадратической погрешности определения координат характерных точек (M_t), с подставленными в такие формулы значениями и итоговые (вычисленные) значения Mt, м	Описание закрепления точки
	содержатся в Едином государственном реестре недвижимости		определены в результате выполнения комплексных кадастровых работ				
	X	Y	X	Y			
1	2	3	4	5	6	7	8
внешний контур 1							
159	584334.24	1337943.18	584334.24	1337943.18	-	0.1	-
160	584331.61	1337978.76	584331.61	1337978.76	-	0.1	-
13	-	-	584283.96	1337977.68	Метод спутниковых геодезических измерений (определений)	0.1	Закрепление отсутствует
161	584280.64	1337977.60	584280.64	1337977.60	-	0.1	-
162	584282.09	1337963.44	584282.09	1337963.44	-	0.1	-
163	584283.58	1337944.89	584283.58	1337944.89	-	0.1	-
164	584284.27	1337941.30	584284.27	1337941.30	-	0.1	-

165	584306.14	1337942.66	584306.14	1337942.66	-	0.1	-
166	584316.20	1337941.84	584316.20	1337941.84	-	0.1	-
20	-	-	584320.54	1337942.17	Метод спутниковых геодезических измерений (определений)	0.1	Закрепление отсутствует
159	584334.24	1337943.18	584334.24	1337943.18	-	0.1	-

2. Сведения о частях границ уточняемого земельного участка с кадастровым номером 04:05:070102:272:

Обозначение части границ		Горизонтальное проложение (S), м	Описание прохождения части границ	Сведения о согласовании местоположения границ (согласовано/спорное)
от т.	до т.			
1	2	3	4	5
159	160	35.68	-	Согласовано
160	13	47.66	-	Согласовано
13	161	3.32	-	Согласовано
161	162	14.23	-	Согласовано
162	163	18.61	-	Согласовано
163	164	3.66	-	Согласовано
164	165	21.91	-	Согласовано
165	166	10.09	-	Согласовано
166	20	4.35	-	Согласовано
20	159	13.74	-	Согласовано

3. Сведения о характеристиках уточняемого земельного участка с кадастровым номером 04:05:070102:272:

N п/п	Наименование характеристики земельного участка	Значение характеристики
1	2	3
1.	Адрес земельного участка	
1.1.	Сведения о местоположении земельного участка (при отсутствии адреса) в структурированном в соответствии с федеральной информационной адресной системой виде	Респ. Алтай, р-н Чемальский, с. Чемал, ул. Луговая, дом 4

1.2.	Дополнительные сведения о местоположении земельного участка	-
2.	Площадь земельного участка ± величина погрешности определения (вычисления) площади (Р ± ∆Р), $м^2$	1823 ± 15 кв.м
3.	Формула, примененная для вычисления предельной погрешности определения площади земельного участка, с подставленными значениями (∆Р), $м^2$	∆Р = 3,5 * 0.10000 * √1823 = 15
4.	Площадь земельного участка согласно сведениям Единого государственного реестра недвижимости (Ркад), $м^2$	1822
5.	Оценка расхождения Р и Ркад (Р - Ркад), $м^2$	1
6.	Предельные минимальный и максимальный размеры земельного участка (Рмин и Рмакс), $м^2$	750 1200
7.	Кадастровый номер или иной государственный учетный номер (инвентарный) объекта недвижимости, расположенного на земельном участке	-
8.	Вид (виды) разрешенного использования	-
8.1.	Дополнительные сведения об использовании земельного участка	Для ведения личного подсобного хозяйства
9.	Сведения о земельных участках (землях общего пользования, территории общего пользования), посредством которых обеспечивается доступ	Земли общего пользования
10.	Иные сведения	Исправление реестровой ошибки связано с установлением местоположения границ в соответствии с их фактическим использованием и с учетом объектов искусственного происхождения, которыми закреплены на местности границы земельных участков, существующие пятнадцать лет, а также связано с устранением пересечений и устранением топологической некорректности границ земельных участков (несовпадение координат характерной точки границ земельного участка с характерной точкой границ смежного земельного участка).
4. Пояснения к сведениям об уточняемом земельном участке с кадастровым		

номером 04:05:070102:272:	
1.	

1. Сведения о характерных точках границ уточняемого земельного участка с кадастровым номером 04:05:070102:312 :

Система координат МСК-04, зона 1 **Зона N** 1

Обозначение характерных точек границ	Координаты, м				Метод определения координат	Формулы, примененные для расчета средней квадратической погрешности определения координат характерных точек (M_t), с подставленными в такие формулы значениями и итоговые (вычисленные) значения Mt, м	Описание закрепления точки
	содержатся в Едином государственном реестре недвижимости		определены в результате выполнения комплексных кадастровых работ				
	X	Y	X	Y			
1	2	3	4	5	6	7	8
внешний контур 1							
148	585230.37	1337120.57	585230.37	1337120.57	-	0.1	-
149	585234.71	1337130.40	585234.71	1337130.40	-	0.1	-
188	-	-	585251.02	1337168.76	Метод спутниковых геодезических измерений (определений)	0.1	Закрепление отсутствует
189	-	-	585250.55	1337171.31	Метод спутниковых геодезических измерений (определений)	0.1	Закрепление отсутствует
190	-	-	585247.34	1337172.56	Метод спутниковых геодезических измерений (определений)	0.1	Закрепление отсутствует

191	-	-	585234.59	1337177.47	Метод спутниковых геодезических измерений (определений)	0.1	Закрепление отсутствует
154	585227.13	1337180.14	585227.13	1337180.14	-	0.1	-
155	585213.95	1337151.81	585213.95	1337151.81	-	0.1	-
156	585205.00	1337129.90	585205.00	1337129.90	-	0.1	-
157	585203.16	1337125.38	585203.16	1337125.38	-	0.1	-
158	585224.83	1337117.14	585224.83	1337117.14	-	0.1	-
150	585250.96	1337168.55	-	-	-	-	-
151	585250.29	1337172.74	-	-	-	-	-
152	585247.48	1337173.07	-	-	-	-	-
153	585237.35	1337175.88	-	-	-	-	-
148	585230.37	1337120.57	585230.37	1337120.57	-	0.1	-

2. Сведения о частях границ уточняемого земельного участка с кадастровым номером 04:05:070102:312:

Обозначение части границ		Горизонтальное проложение (S), м	Описание прохождения части границ	Сведения о согласовании местоположения границ (согласовано/спорное)
от т.	до т.			
1	2	3	4	5
148	149	10.75	-	Согласовано
149	188	41.68	-	Согласовано
188	189	2.59	-	Согласовано
189	190	3.44	-	Согласовано
190	191	13.66	-	Согласовано
191	154	7.92	-	Согласовано
154	155	31.25	-	Согласовано

155	156	23.67	-	Согласовано
156	157	4.88	-	Согласовано
157	158	23.18	-	Согласовано
158	148	6.52	-	Согласовано

3. Сведения о характеристиках уточняемого земельного участка с кадастровым номером 04:05:070102:312:

N п/п	Наименование характеристики земельного участка	Значение характеристики
1	2	3
1.	Адрес земельного участка	
1.1.	Сведения о местоположении земельного участка (при отсутствии адреса) в структурированном в соответствии с федеральной информационной адресной системой виде	Республика Алтай, р-н Чемальский, с Чемал, ул Пчелкина, д 37
1.2.	Дополнительные сведения о местоположении земельного участка	-
2.	Площадь земельного участка ± величина погрешности определения (вычисления) площади (Р ± ∆Р), $м^2$	1610 ± 14 кв.м
3.	Формула, примененная для вычисления предельной погрешности определения площади земельного участка, с подставленными значениями (∆Р), $м^2$	∆Р = 3,5 * 0.10000 * √1610 = 14
4.	Площадь земельного участка согласно сведениям Единого государственного реестра недвижимости (Ркад), $м^2$	1610
5.	Оценка расхождения Р и Ркад (Р - Ркад), $м^2$	0
6.	Предельные минимальный и максимальный размеры земельного участка (Рмин и Рмакс), $м^2$	- -
7.	Кадастровый номер или иной государственный учетный номер (инвентарный) объекта недвижимости, расположенного на земельном участке	-
8.	Вид (виды) разрешенного использования	-
8.1.	Дополнительные сведения об использовании земельного участка	Для ведения личного подсобного хозяйства, туристическое обслуживание
9.	Сведения о земельных участках (землях общего пользования, территории общего пользования), посредством которых обеспечивается доступ	Земли общего пользования
10.	Иные сведения	Исправление реестровой ошибки связано с установлением местоположения границ в соответствии с их фактическим использованием и с учетом объектов

		искусственного происхождения, которыми закреплены на местности границы земельных участков, существующие пятнадцать лет, а также связано с устранением пересечений и устранением топологической некорректности границ земельных участков (несовпадение координат характерной точки границ земельного участка с характерной точкой границ смежного земельного участка).

4. Пояснения к сведениям об уточняемом земельном участке с кадастровым номером 04:05:070102:312:

1.	

1. Сведения о характерных точках границ уточняемого земельного участка с кадастровым номером 04:05:070102:342 :

Система координат МСК-04, зона 1 **Зона N** 1

Обозначение характерных точек границ	Координаты, м				Метод определения координат	Формулы, примененные для расчета средней квадратической погрешности определения координат характерных точек (M_t), с подставленными в такие формулы значениями и итоговые (вычисленные) значения Mt, м	Описание закрепления точки
	содержатся в Едином государственном реестре недвижимости		определены в результате выполнения комплексных кадастровых работ				
	X	Y	X	Y			
1	2	3	4	5	6	7	8
внешний контур 1							
204	-	-	584491.73	1338010.27	Метод спутниковых геодезических измерений (определений)	0.1	Закрепление отсутствует

205	-	-	584498.34	1338015.45	Метод спутниковых геодезических измерений (определений)	0.1	Закрепление отсутствует
206	-	-	584496.43	1338018.42	Метод спутниковых геодезических измерений (определений)	0.1	Закрепление отсутствует
207	-	-	584501.79	1338022.38	Метод спутниковых геодезических измерений (определений)	0.1	Закрепление отсутствует
208	-	-	584504.43	1338022.94	Метод спутниковых геодезических измерений (определений)	0.1	Закрепление отсутствует
209	-	-	584498.00	1338037.17	Метод спутниковых геодезических измерений (определений)	0.1	Закрепление отсутствует
210	-	-	584496.52	1338036.17	Метод спутниковых геодезических измерений (определений)	0.1	Закрепление отсутствует
211	-	-	584491.22	1338032.09	Метод спутниковых геодезических измерений (определе	0.1	Закрепление отсутствует

					ний)		
212	-	-	584486.73	1338028.62	Метод спутниковых геодезических измерений (определений)	0.1	Закрепление отсутствует
175	584480.25	1338024.20	584480.25	1338024.20	-	0.1	-
176	584476.54	1338021.76	584476.54	1338021.76	-	0.1	-
177	584473.35	1338018.87	584473.35	1338018.87	-	0.1	-
178	584457.90	1338006.78	584457.90	1338006.78	-	0.1	-
217	-	-	584468.58	1337993.30	Метод спутниковых геодезических измерений (определений)	0.1	Закрепление отсутствует
218	-	-	584471.91	1337996.38	Метод спутниковых геодезических измерений (определений)	0.1	Закрепление отсутствует
181	584479.30	1338001.86	584479.30	1338001.86	-	0.1	-
182	584482.04	1338004.19	584482.04	1338004.19	-	0.1	-
221	-	-	584489.90	1338010.07	Метод спутниковых геодезических измерений (определений)	0.1	Закрепление отсутствует
167	584494.63	1338012.46	-	-	-	-	-
168	584495.23	1338012.98	-	-	-	-	-

169	584496.31	1338018.35	-	-	-	-	-
170	584499.69	1338021.36	-	-	-	-	-
171	584500.82	1338021.86	-	-	-	-	-
172	584495.79	1338034.06	-	-	-	-	-
173	584491.94	1338031.08	-	-	-	-	-
174	584486.78	1338028.14	-	-	-	-	-
179	584468.44	1337993.50	-	-	-	-	-
180	584471.74	1337996.52	-	-	-	-	-
204	-	-	584491.73	1338010.27	Метод спутниковых геодезических измерений (определений)	0.1	Закрепление отсутствует

2. Сведения о частях границ уточняемого земельного участка с кадастровым номером <u>04:05:070102:342</u>:

Обозначение части границ		Горизонтальное проложение (S), м	Описание прохождения части границ	Сведения о согласовании местоположения границ (согласовано/спорное)
от т.	до т.			
1	2	3	4	5
204	205	8.40	-	Согласовано
205	206	3.53	-	Согласовано
206	207	6.66	-	Согласовано
207	208	2.70	-	Согласовано
208	209	15.62	-	Согласовано
209	210	1.79	-	Согласовано
210	211	6.69	-	Согласовано
211	212	5.67	-	Согласовано
212	175	7.84	-	Согласовано
175	176	4.44	-	Согласовано

176	177	4.30	-	Согласовано
177	178	19.62	-	Согласовано
178	217	17.20	-	Согласовано
217	218	4.54	-	Согласовано
218	181	9.20	-	Согласовано
181	182	3.60	-	Согласовано
182	221	9.82	-	Согласовано
221	204	1.84	-	Согласовано

3. Сведения о характеристиках уточняемого земельного участка с кадастровым номером 04:05:070102:342:

N п/п	Наименование характеристики земельного участка	Значение характеристики
1	2	3
1.	Адрес земельного участка	
1.1.	Сведения о местоположении земельного участка (при отсутствии адреса) в структурированном в соответствии с федеральной информационной адресной системой виде	Республика Алтай, р-н Чемальский, с Чемал, ул Подгорная, д 29, кв 1
1.2.	Дополнительные сведения о местоположении земельного участка	-
2.	Площадь земельного участка ± величина погрешности определения (вычисления) площади (Р ± ΔР), $м^2$	803 ± 10 кв.м
3.	Формула, примененная для вычисления предельной погрешности определения площади земельного участка, с подставленными значениями (ΔР), $м^2$	ΔР = 3,5 * 0.10000 * √803 = 10
4.	Площадь земельного участка согласно сведениям Единого государственного реестра недвижимости (Ркад), $м^2$	730
5.	Оценка расхождения Р и Ркад (Р - Ркад), $м^2$	73
6.	Предельные минимальный и максимальный размеры земельного участка (Рмин и Рмакс), $м^2$	- -
7.	Кадастровый номер или иной государственный учетный номер (инвентарный) объекта недвижимости, расположенного на земельном участке	-
8.	Вид (виды) разрешенного использования	-
8.1.	Дополнительные сведения об использовании земельного участка	Для размещения и эксплуатации жилой кавртиры
9.	Сведения о земельных участках (землях общего пользования, территории общего пользования), посредством которых обеспечивается доступ	Земли общего пользования
10.	Иные сведения	Исправление реестровой ошибки

		связано с установлением местоположения границ в соответствии с их фактическим использованием и с учетом объектов искусственного происхождения, которыми закреплены на местности границы земельных участков, существующие пятнадцать лет, а также связано с устранением пересечений и устранением топологической некорректности границ земельных участков (несовпадение координат характерной точки границ земельного участка с характерной точкой границ смежного земельного участка).

4. Пояснения к сведениям об уточняемом земельном участке с кадастровым номером 04:05:070102:342:

1.	

1. Сведения о характерных точках границ уточняемого земельного участка с кадастровым номером 04:05:070102:345 :

Система координат МСК-04, зона 1 **Зона N** 1

Обозначение характерных точек границ	Координаты, м				Метод определения координат	Формулы, примененные для расчета средней квадратической погрешности определения координат характерных точек (M_t), с подставленными в такие формулы значениями и итоговые (вычисленные) значения Mt, м	Описание закрепления точки
	содержатся в Едином государственном реестре недвижимости		определены в результате выполнения комплексных кадастровых работ				
	X	Y	X	Y			
1	2	3	4	5	6	7	8
внешний контур 1							
183	585480.09	1337467.47	585480.09	1337467.47	-	0.1	-

188	585500.06	1337516.54	585500.06	1337516.54	-	0.1	-
291	-	-	585501.74	1337520.83	Метод спутниковых геодезических измерений (определений)	0.1	Закрепление отсутствует
292	-	-	585487.00	1337527.88	Метод спутниковых геодезических измерений (определений)	0.1	Закрепление отсутствует
293	-	-	585473.16	1337532.51	Метод спутниковых геодезических измерений (определений)	0.1	Закрепление отсутствует
186	585452.64	1337478.44	585452.64	1337478.44	-	0.1	-
185	585452.28	1337477.49	585452.28	1337477.49	-	0.1	-
184	585479.71	1337466.55	585479.71	1337466.55	-	0.1	-
187	585471.70	1337528.53	-	-	-	-	-
183	585480.09	1337467.47	585480.09	1337467.47	-	0.1	-

2. Сведения о частях границ уточняемого земельного участка с кадастровым номером 04:05:070102:345:

Обозначение части границ		Горизонтальное проложение (S), м	Описание прохождения части границ	Сведения о согласовании местоположения границ (согласовано/спорное)
от т.	до т.			
1	2	3	4	5
183	188	52.98	-	Согласовано
188	291	4.61	-	Согласовано
291	292	16.34	-	Согласовано

292	293	14.59	-	Согласовано
293	186	57.83	-	Согласовано
186	185	1.02	-	Согласовано
185	184	29.53	-	Согласовано
184	183	1.00	-	Согласовано

3. Сведения о характеристиках уточняемого земельного участка с кадастровым номером 04:05:070102:345:

N п/п	Наименование характеристики земельного участка	Значение характеристики
1	2	3
1.	Адрес земельного участка	
1.1.	Сведения о местоположении земельного участка (при отсутствии адреса) в структурированном в соответствии с федеральной информационной адресной системой виде	Респ. Алтай, р-н Чемальский, с. Чемал, ул. Восточная, дом 10
1.2.	Дополнительные сведения о местоположении земельного участка	-
2.	Площадь земельного участка ± величина погрешности определения (вычисления) площади (Р ± ∆Р), $м^2$	1790 ± 15 кв.м
3.	Формула, примененная для вычисления предельной погрешности определения площади земельного участка, с подставленными значениями (∆Р), $м^2$	∆Р = 3,5 * 0.10000 * √1790 = 15
4.	Площадь земельного участка согласно сведениям Единого государственного реестра недвижимости (Ркад), $м^2$	1637
5.	Оценка расхождения Р и Ркад (Р - Ркад), $м^2$	153
6.	Предельные минимальный и максимальный размеры земельного участка (Рмин и Рмакс), $м^2$	750 1200
7.	Кадастровый номер или иной государственный учетный номер (инвентарный) объекта недвижимости, расположенного на земельном участке	-
8.	Вид (виды) разрешенного использования	-
8.1.	Дополнительные сведения об использовании земельного участка	Для строительства жилого дома
9.	Сведения о земельных участках (землях общего пользования, территории общего пользования), посредством которых обеспечивается доступ	Земли общего пользования
10.	Иные сведения	Исправление реестровой ошибки связано с установлением местоположения границ в соответствии с их фактическим использованием и с учетом объектов

		искусственного происхождения, которыми закреплены на местности границы земельных участков, существующие пятнадцать лет, а также связано с устранением пересечений и устранением топологической некорректности границ земельных участков (несовпадение координат характерной точки границ земельного участка с характерной точкой границ смежного земельного участка).

4. Пояснения к сведениям об уточняемом земельном участке с кадастровым номером 04:05:070102:345:

1.	

1. Сведения о характерных точках границ уточняемого земельного участка с кадастровым номером 04:05:070102:686 :

Система координат МСК-04, зона 1 **Зона N** 1

Обозначение характерных точек границ	Координаты, м				Метод определения координат	Формулы, примененные для расчета средней квадратической погрешности определения координат характерных точек (M_t), с подставленными в такие формулы значениями и итоговые (вычисленные) значения Mt, м	Описание закрепления точки
	содержатся в Едином государственном реестре недвижимости		определены в результате выполнения комплексных кадастровых работ				
	X	Y	X	Y			
1	2	3	4	5	6	7	8
внешний контур 1							
222	-	-	583517.91	1338879.15	Метод спутниковых геодезических измерений (определений)	0.1	Закрепление отсутствует

2	583537.45	1338912.88	583537.45	1338912.88	-	0.1	-
224	-	-	583539.36	1338915.98	Метод спутниковых геодезических измерений (определений)	0.1	Закрепление отсутствует
225	-	-	583510.87	1338931.84	Метод спутниковых геодезических измерений (определений)	0.1	Закрепление отсутствует
226	-	-	583508.55	1338933.57	Метод спутниковых геодезических измерений (определений)	0.1	Закрепление отсутствует
227	-	-	583502.62	1338945.07	Метод спутниковых геодезических измерений (определений)	0.1	Закрепление отсутствует
228	-	-	583499.82	1338940.08	Метод спутниковых геодезических измерений (определений)	0.1	Закрепление отсутствует
229	-	-	583480.38	1338905.47	Метод спутниковых геодезических измерений (определений)	0.1	Закрепление отсутствует
5	583480.48	1338904.57	583480.48	1338904.57	-	0.1	-
1	583517.	133887	583517.	133887	-	0.1	-

	80	8.95	80	8.95			
3	583533.45	1338914.95	-	-	-	-	-
4	583500.05	1338939.93	-	-	-	-	-
222	-	-	583517.91	1338879.15	Метод спутниковых геодезических измерений (определений)	0.1	Закрепление отсутствует

2. Сведения о частях границ уточняемого земельного участка с кадастровым номером 04:05:070102:686:

Обозначение части границ		Горизонтальное проложение (S), м	Описание прохождения части границ	Сведения о согласовании местоположения границ (согласовано/спорное)
от т.	до т.			
1	2	3	4	5
222	2	38.98	-	Согласовано
2	224	3.64	-	Согласовано
224	225	32.61	-	Согласовано
225	226	2.89	-	Согласовано
226	227	12.94	-	Согласовано
227	228	5.72	-	Согласовано
228	229	39.70	-	Согласовано
229	5	0.91	-	Согласовано
5	1	45.27	-	Согласовано
1	222	0.23	-	Согласовано

3. Сведения о характеристиках уточняемого земельного участка с кадастровым номером 04:05:070102:686:

N п/п	Наименование характеристики земельного участка	Значение характеристики
1	2	3
1.	Адрес земельного участка	
1.1.	Сведения о местоположении земельного участка (при отсутствии адреса) в структурированном в соответствии с федеральной информационной адресной системой виде	Российская Федерация, Республика Алтай, муниципальный район Чемальский, сельское поселение Чемальское,

		село Чемал, улица Уожанская, земельный участок 1А
1.2.	Дополнительные сведения о местоположении земельного участка	-
2.	Площадь земельного участка ± величина погрешности определения (вычисления) площади (Р ± ∆Р), $м^2$	1912 ± 15 кв.м
3.	Формула, примененная для вычисления предельной погрешности определения площади земельного участка, с подставленными значениями (∆Р), $м^2$	∆Р = 3,5 * 0.10000 * √1912 = 15
4.	Площадь земельного участка согласно сведениям Единого государственного реестра недвижимости (Ркад), $м^2$	1795
5.	Оценка расхождения Р и Ркад (Р - Ркад), $м^2$	117
6.	Предельные минимальный и максимальный размеры земельного участка (Рмин и Рмакс), $м^2$	750 1200
7.	Кадастровый номер или иной государственный учетный номер (инвентарный) объекта недвижимости, расположенного на земельном участке	-
8.	Вид (виды) разрешенного использования	-
8.1.	Дополнительные сведения об использовании земельного участка	Для ведения личного подсобного хозяйства
9.	Сведения о земельных участках (землях общего пользования, территории общего пользования), посредством которых обеспечивается доступ	Земли общего пользования
10.	Иные сведения	Исправление реестровой ошибки связано с установлением местоположения границ в соответствии с их фактическим использованием и с учетом объектов искусственного происхождения, которыми закреплены на местности границы земельных участков, существующие пятнадцать лет, а также связано с устранением пересечений и устранением топологической некорректности границ земельных участков (несовпадение координат характерной точки границ земельного участка с характерной точкой

		границ смежного земельного участка).

4. Пояснения к сведениям об уточняемом земельном участке с кадастровым номером 04:05:070102:686:

1.	

1. Сведения о характерных точках границ уточняемого земельного участка с кадастровым номером 04:05:070102:694 :

Система координат МСК-04, зона 1 **Зона N** 1

Обозначение характерных точек границ	Координаты, м				Метод определения координат	Формулы, примененные для расчета средней квадратической погрешности определения координат характерных точек (M_t), с подставленными в такие формулы значениями и итоговые (вычисленные) значения Mt, м	Описание закрепления точки
	содержатся в Едином государственном реестре недвижимости		определены в результате выполнения комплексных кадастровых работ				
	X	Y	X	Y			
1	2	3	4	5	6	7	8
внешний контур 1							
6	586025.77	1336961.53	586025.77	1336961.53	-	0.1	-
22	-	-	586038.71	1336992.99	Метод спутниковых геодезических измерений (определений)	0.1	Закрепление отсутствует
7	586039.45	1336994.79	586039.45	1336994.79	-	0.1	-
8	585994.13	1337012.77	585994.13	1337012.77	-	0.1	-
9	585980.16	1336977.35	585980.16	1336977.35	-	0.1	-
10	586014.13	1336963.82	586014.13	1336963.82	-	0.1	-
11	586016.86	1336965.16	586016.86	1336965.16	-	0.1	-
6	586025.77	1336961.53	586025.77	1336961.53	-	0.1	-

2. Сведения о частях границ уточняемого земельного участка с кадастровым номером 04:05:070102:694:

Обозначение части границ		Горизонтальное проложение (S), м	Описание прохождения части границ	Сведения о согласовании местоположения границ (согласовано/спорное)
от т.	до т.			
1	2	3	4	5
6	22	34.02	-	Согласовано
22	7	1.95	-	Согласовано
7	8	48.76	-	Согласовано
8	9	38.08	-	Согласовано
9	10	36.57	-	Согласовано
10	11	3.04	-	Согласовано
11	6	9.62	-	Согласовано

3. Сведения о характеристиках уточняемого земельного участка с кадастровым номером 04:05:070102:694:

N п/п	Наименование характеристики земельного участка	Значение характеристики
1	2	3
1.	Адрес земельного участка	
1.1.	Сведения о местоположении земельного участка (при отсутствии адреса) в структурированном в соответствии с федеральной информационной адресной системой виде	Респ. Алтай, р-н Чемальский, с. Чемал, ул. Энтузиастов, дом 20
1.2.	Дополнительные сведения о местоположении земельного участка	-
2.	Площадь земельного участка ± величина погрешности определения (вычисления) площади (Р ± ∆Р), $м^2$	1824 ± 15 кв.м
3.	Формула, примененная для вычисления предельной погрешности определения площади земельного участка, с подставленными значениями (∆Р), $м^2$	∆Р = 3,5 * 0.10000 * √1824 = 15
4.	Площадь земельного участка согласно сведениям Единого государственного реестра недвижимости (Ркад), $м^2$	1824
5.	Оценка расхождения Р и Ркад (Р - Ркад), $м^2$	0
6.	Предельные минимальный и максимальный размеры земельного участка (Рмин и Рмакс), $м^2$	750 1200
7.	Кадастровый номер или иной государственный учетный номер (инвентарный) объекта недвижимости, расположенного на земельном участке	-
8.	Вид (виды) разрешенного использования	-
8.1.	Дополнительные сведения об использовании земельного участка	Для ведения личного

		подсобного хозяйства
9.	Сведения о земельных участках (землях общего пользования, территории общего пользования), посредством которых обеспечивается доступ	Земли общего пользования
10.	Иные сведения	Исправление реестровой ошибки связано с установлением местоположения границ в соответствии с их фактическим использованием и с учетом объектов искусственного происхождения, которыми закреплены на местности границы земельных участков, существующие пятнадцать лет, а также связано с устранением пересечений и устранением топологической некорректности границ земельных участков (несовпадение координат характерной точки границ земельного участка с характерной точкой границ смежного земельного участка).

4. Пояснения к сведениям об уточняемом земельном участке с кадастровым номером 04:05:070102:694:

1.	

1. Сведения о характерных точках границ уточняемого земельного участка с кадастровым номером 04:05:070102:975 :

Система координат МСК-04, зона 1 **Зона N** 1

Обозначение характерных точек границ	Координаты, м				Метод определения координат	Формулы, примененные для расчета средней квадратической погрешности определения координат характерных точек (M_t), с подставленными в такие формулы значениями и итоговые (вычисленные)	Описание закрепления точки
	содержатся в Едином государственном реестре недвижимости		определены в результате выполнения комплексных кадастровых работ				
	X	Y	X	Y			

						значения Mt, м	
1	2	3	4	5	6	7	8
внешний контур 1							
30	586340.75	1337093.80	586340.75	1337093.80	-	0.1	-
31	586353.93	1337126.83	586353.93	1337126.83	-	0.1	-
30	-	-	586339.07	1337133.15	Метод спутниковых геодезических измерений (определений)	0.1	Закрепление отсутствует
32	586311.26	1337144.95	586311.26	1337144.95	-	0.1	-
33	586297.61	1337111.35	586297.61	1337111.35	-	0.1	-
33	-	-	586327.29	1337099.27	Метод спутниковых геодезических измерений (определений)	0.1	Закрепление отсутствует
30	586340.75	1337093.80	586340.75	1337093.80	-	0.1	-

2. Сведения о частях границ уточняемого земельного участка с кадастровым номером 04:05:070102:975:

Обозначение части границ		Горизонтальное проложение (S), м	Описание прохождения части границ	Сведения о согласовании местоположения границ (согласовано/спорное)
от т.	до т.			
1	2	3	4	5
30	31	35.56	-	Согласовано
31	30	16.15	-	Согласовано
30	32	30.21	-	Согласовано
32	33	36.27	-	Согласовано
33	33	32.04	-	Согласовано
33	30	14.53	-	Согласовано

3. Сведения о характеристиках уточняемого земельного участка с кадастровым номером

04:05:070102:975:		
N п/п	Наименование характеристики земельного участка	Значение характеристики
1	2	3
1.	Адрес земельного участка	
1.1.	Сведения о местоположении земельного участка (при отсутствии адреса) в структурированном в соответствии с федеральной информационной адресной системой виде	Республика Алтай, р-н Чемальский, с. Чемал, ул. Восточная, дом 50
1.2.	Дополнительные сведения о местоположении земельного участка	-
2.	Площадь земельного участка ± величина погрешности определения (вычисления) площади (Р ± ∆Р), $м^2$	1669 ± 14 кв.м
3.	Формула, примененная для вычисления предельной погрешности определения площади земельного участка, с подставленными значениями (∆Р), $м^2$	∆Р = 3,5 * 0.10000 * √1669 = 14
4.	Площадь земельного участка согласно сведениям Единого государственного реестра недвижимости (Ркад), $м^2$	1669
5.	Оценка расхождения Р и Ркад (Р - Ркад), $м^2$	0
6.	Предельные минимальный и максимальный размеры земельного участка (Рмин и Рмакс), $м^2$	750 1200
7.	Кадастровый номер или иной государственный учетный номер (инвентарный) объекта недвижимости, расположенного на земельном участке	-
8.	Вид (виды) разрешенного использования	-
8.1.	Дополнительные сведения об использовании земельного участка	Для ведения личного подсобного хозяйства
9.	Сведения о земельных участках (землях общего пользования, территории общего пользования), посредством которых обеспечивается доступ	Земли общего пользования
10.	Иные сведения	Исправление реестровой ошибки связано с установлением местоположения границ в соответствии с их фактическим использованием и с учетом объектов искусственного происхождения, которыми закреплены на местности границы земельных участков, существующие пятнадцать лет, а также связано с устранением пересечений и

		устранением топологической некорректности границ земельных участков (несовпадение координат характерной точки границ земельного участка с характерной точкой границ смежного земельного участка).

4. Пояснения к сведениям об уточняемом земельном участке с кадастровым номером 04:05:070102:975:

1.	

1. Сведения о характерных точках границ уточняемого земельного участка с кадастровым номером 04:05:070102:996 :

Система координат МСК-04, зона 1 **Зона N** 1

Обозначение характерных точек границ	Координаты, м				Метод определения координат	Формулы, примененные для расчета средней квадратической погрешности определения координат характерных точек (M_t), с подставленными в такие формулы значениями и итоговые (вычисленные) значения Mt, м	Описание закрепления точки
	содержатся в Едином государственном реестре недвижимости		определены в результате выполнения комплексных кадастровых работ				
	X	Y	X	Y			
1	2	3	4	5	6	7	8
внешний контур 1							
34	586311.62	1337151.30	586311.62	1337151.30	-	0.1	-
35	586323.09	1337178.12	586323.09	1337178.12	-	0.1	-
238	-	-	586323.56	1337179.21	Метод спутниковых геодезических измерений (определений)	0.1	Закрепление отсутствует
239	-	-	586284.76	1337197.04	Метод спутниковых геодезических	0.1	Закрепление отсутствует

					измерений (определений)		
37	586276.10	1337170.36	586276.10	1337170.36	-	0.1	-
38	586278.30	1337165.60	586278.30	1337165.60	-	0.1	-
36	586284.12	1337195.12	-	-	-	-	-
34	586311.62	1337151.30	586311.62	1337151.30	-	0.1	-

2. Сведения о частях границ уточняемого земельного участка с кадастровым номером 04:05:070102:996:

Обозначение части границ		Горизонтальное проложение (S), м	Описание прохождения части границ	Сведения о согласовании местоположения границ (согласовано/спорное)
от т.	до т.			
1	2	3	4	5
34	35	29.17	-	Согласовано
35	238	1.19	-	Согласовано
238	239	42.70	-	Согласовано
239	37	28.05	-	Согласовано
37	38	5.24	-	Согласовано
38	34	36.26	-	Согласовано

3. Сведения о характеристиках уточняемого земельного участка с кадастровым номером 04:05:070102:996:

N п/п	Наименование характеристики земельного участка	Значение характеристики
1	2	3
1.	Адрес земельного участка	
1.1.	Сведения о местоположении земельного участка (при отсутствии адреса) в структурированном в соответствии с федеральной информационной адресной системой виде	Республика Алтай, р-н Чемальский, с Чемал, ул Дорожников, 15
1.2.	Дополнительные сведения о местоположении земельного участка	-
2.	Площадь земельного участка ± величина погрешности определения (вычисления) площади (Р ± ∆Р), $м^2$	1268 ± 12 кв.м
3.	Формула, примененная для вычисления предельной погрешности определения площади земельного участка, с подставленными значениями (∆Р), $м^2$	∆Р = 3,5 * 0.10000 * √1268 = 12
4.	Площадь земельного участка согласно сведениям Единого	1200

	государственного реестра недвижимости (Ркад), $м^2$	
5.	Оценка расхождения Р и Ркад (Р - Ркад), $м^2$	68
6.	Предельные минимальный и максимальный размеры земельного участка (Рмин и Рмакс), $м^2$	750 1200
7.	Кадастровый номер или иной государственный учетный номер (инвентарный) объекта недвижимости, расположенного на земельном участке	-
8.	Вид (виды) разрешенного использования	-
8.1.	Дополнительные сведения об использовании земельного участка	Для строительства жилого дома
9.	Сведения о земельных участках (землях общего пользования, территории общего пользования), посредством которых обеспечивается доступ	Земли общего пользования
10.	Иные сведения	Исправление реестровой ошибки связано с установлением местоположения границ в соответствии с их фактическим использованием и с учетом объектов искусственного происхождения, которыми закреплены на местности границы земельных участков, существующие пятнадцать лет, а также связано с устранением пересечений и устранением топологической некорректности границ земельных участков (несовпадение координат характерной точки границ земельного участка с характерной точкой границ смежного земельного участка).

4. Пояснения к сведениям об уточняемом земельном участке с кадастровым номером 04:05:070102:996:

1.	

1. Сведения о характерных точках границ уточняемого земельного участка с кадастровым номером 04:05:070102:1757 :

Система координат МСК-04, зона 1 **Зона N** 1

Обозначен	Координаты, м	Метод	Формулы,	Описание зак

ие характерных точек границ	содержатся в Едином государственном реестре недвижимости		определены в результате выполнения комплексных кадастровых работ		определения координат	примененные для расчета средней квадратической погрешности определения координат характерных точек (M_t), с подставленными в такие формулы значениями и итоговые (вычисленные) значения Mt, м	реп ления точки
	X	Y	X	Y			
1	2	3	4	5	6	7	8
внешний контур 1							
189	584848.18	1337227.35	584848.18	1337227.35	-	0.1	-
190	584843.98	1337250.34	584843.98	1337250.34	-	0.1	-
191	584801.51	1337227.30	584801.51	1337227.30	-	0.1	-
272	-	-	584804.31	1337224.42	Метод спутниковых геодезических измерений (определений)	0.1	Закрепление отсутствует
273	-	-	584844.09	1337227.09	Метод спутниковых геодезических измерений (определений)	0.1	Закрепление отсутствует
192	584802.96	1337224.59	-	-	-	-	-
189	584848.18	1337227.35	584848.18	1337227.35	-	0.1	-

2. Сведения о частях границ уточняемого земельного участка с кадастровым номером 04:05:070102:1757:

Обозначение части границ		Горизонтальное проложение (S), м	Описание прохождения части границ	Сведения о согласовании местоположения границ (согласовано/спорное)
от т.	до т.			
1	2	3	4	5

189	190	23.37	-	Согласовано
190	191	48.32	-	Согласовано
191	272	4.02	-	Согласовано
272	273	39.87	-	Согласовано
273	189	4.10	-	Согласовано

3. Сведения о характеристиках уточняемого земельного участка с кадастровым номером 04:05:070102:1757:

N п/п	Наименование характеристики земельного участка	Значение характеристики
1	2	3
1.	Адрес земельного участка	
1.1.	Сведения о местоположении земельного участка (при отсутствии адреса) в структурированном в соответствии с федеральной информационной адресной системой виде	Республика Алтай, Чемальский район, с. Чемал, ул. Пчелкина, 59 А
1.2.	Дополнительные сведения о местоположении земельного участка	-
2.	Площадь земельного участка ± величина погрешности определения (вычисления) площади (Р ± ∆Р), $м^2$	604 ± 9 кв.м
3.	Формула, примененная для вычисления предельной погрешности определения площади земельного участка, с подставленными значениями (∆Р), $м^2$	∆Р = 3,5 * 0.10000 * √604 = 9
4.	Площадь земельного участка согласно сведениям Единого государственного реестра недвижимости (Ркад), $м^2$	600
5.	Оценка расхождения Р и Ркад (Р - Ркад), $м^2$	4
6.	Предельные минимальный и максимальный размеры земельного участка (Рмин и Рмакс), $м^2$	750 1200
7.	Кадастровый номер или иной государственный учетный номер (инвентарный) объекта недвижимости, расположенного на земельном участке	-
8.	Вид (виды) разрешенного использования	-
8.1.	Дополнительные сведения об использовании земельного участка	для ведения личного подсобного хозяйства
9.	Сведения о земельных участках (землях общего пользования, территории общего пользования), посредством которых обеспечивается доступ	Земли общего пользования
10.	Иные сведения	Исправление реестровой ошибки связано с установлением местоположения границ в соответствии с их фактическим использованием и с

		учетом объектов искусственного происхождения, которыми закреплены на местности границы земельных участков, существующие пятнадцать лет, а также связано с устранением пересечений и устранением топологической некорректности границ земельных участков (несовпадение координат характерной точки границ земельного участка с характерной точкой границ смежного земельного участка).

4. Пояснения к сведениям об уточняемом земельном участке с кадастровым номером 04:05:070102:1757:

1.	

1. Сведения о характерных точках границ уточняемого земельного участка с кадастровым номером 04:05:070102:1758 :

Система координат МСК-04, зона 1 **Зона N** 1

Обозначение характерных точек границ	Координаты, м				Метод определения координат	Формулы, примененные для расчета средней квадратической погрешности определения координат характерных точек (M_t), с подставленными в такие формулы значениями и итоговые (вычисленные) значения Mt, м	Описание закрепления точки
	содержатся в Едином государственном реестре недвижимости		определены в результате выполнения комплексных кадастровых работ				
	X	Y	X	Y			
1	2	3	4	5	6	7	8
внешний контур 1							
193	584844.44	1337209.83	584844.44	1337209.83	-	0.1	-
197	584844.09	1337227.09	584844.09	1337227.09	-	0.1	-
276	-	-	584804.31	1337224.42	Метод спутников	0.1	Закрепление отсутствует

					ых геодезических измерений (определений)		
277	-	-	584804.63	1337217.09	Метод спутниковых геодезических измерений (определений)	0.1	Закрепление отсутствует
278	-	-	584825.32	1337210.69	Метод спутниковых геодезических измерений (определений)	0.1	Закрепление отсутствует
194	584823.85	1337211.99	-	-	-	-	-
195	584803.40	1337220.76	-	-	-	-	-
196	584802.96	1337224.59	-	-	-	-	-
193	584844.44	1337209.83	584844.44	1337209.83	-	0.1	-

2. Сведения о частях границ уточняемого земельного участка с кадастровым номером 04:05:070102:1758:

Обозначение части границ		Горизонтальное проложение (S), м	Описание прохождения части границ	Сведения о согласовании местоположения границ (согласовано/спорное)
от т.	до т.			
1	2	3	4	5
193	197	17.26	-	Согласовано
197	276	39.87	-	Согласовано
276	277	7.34	-	Согласовано
277	278	21.66	-	Согласовано
278	193	19.14	-	Согласовано

3. Сведения о характеристиках уточняемого земельного участка с кадастровым номером 04:05:070102:1758:

N	Наименование характеристики земельного участка	Значение

п/п		характеристики
1	2	3
1.	Адрес земельного участка	
1.1.	Сведения о местоположении земельного участка (при отсутствии адреса) в структурированном в соответствии с федеральной информационной адресной системой виде	Республика Алтай, Чемальский район, с. Чемал, ул. Пчелкина, д. 59а
1.2.	Дополнительные сведения о местоположении земельного участка	-
2.	Площадь земельного участка ± величина погрешности определения (вычисления) площади (Р ± ∆Р), $м^2$	541 ± 8 кв.м
3.	Формула, примененная для вычисления предельной погрешности определения площади земельного участка, с подставленными значениями (∆Р), $м^2$	ΔР = 3,5 * 0.10000 * √541 = 8
4.	Площадь земельного участка согласно сведениям Единого государственного реестра недвижимости (Ркад), $м^2$	500
5.	Оценка расхождения Р и Ркад (Р - Ркад), $м^2$	41
6.	Предельные минимальный и максимальный размеры земельного участка (Рмин и Рмакс), $м^2$	- -
7.	Кадастровый номер или иной государственный учетный номер (инвентарный) объекта недвижимости, расположенного на земельном участке	-
8.	Вид (виды) разрешенного использования	-
8.1.	Дополнительные сведения об использовании земельного участка	Предпринимательство
9.	Сведения о земельных участках (землях общего пользования, территории общего пользования), посредством которых обеспечивается доступ	Земли общего пользования
10.	Иные сведения	Исправление реестровой ошибки связано с установлением местоположения границ в соответствии с их фактическим использованием и с учетом объектов искусственного происхождения, которыми закреплены на местности границы земельных участков, существующие пятнадцать лет, а также связано с устранением пересечений и устранением топологической некорректности границ

		земельных участков (несовпадение координат характерной точки границ земельного участка с характерной точкой границ смежного земельного участка).

4. Пояснения к сведениям об уточняемом земельном участке с кадастровым номером 04:05:070102:1758:

1.	

1. Сведения о характерных точках границ уточняемого земельного участка с кадастровым номером 04:05:070102:1759 :

Система координат МСК-04, зона 1 **Зона N** 1

Обозначение характерных точек границ	Координаты, м				Метод определения координат	Формулы, примененные для расчета средней квадратической погрешности определения координат характерных точек (M_t), с подставленными в такие формулы значениями и итоговые (вычисленные) значения Mt, м	Описание закрепления точки
	содержатся в Едином государственном реестре недвижимости		определены в результате выполнения комплексных кадастровых работ				
	X	Y	X	Y			
1	2	3	4	5	6	7	8
внешний контур 1							
198	584881.38	1337206.50	584881.38	1337206.50	-	0.1	-
206	584882.97	1337210.83	584882.97	1337210.83	-	0.1	-
205	584881.67	1337226.64	584881.67	1337226.64	-	0.1	-
204	584869.62	1337223.95	584869.62	1337223.95	-	0.1	-
203	584862.42	1337225.46	584862.42	1337225.46	-	0.1	-
202	584861.72	1337228.17	584861.72	1337228.17	-	0.1	-
285	-	-	584848.18	1337227.35	Метод спутниковых геодезических	0.1	Закрепление отсутствует

					измерений (определений)		
201	584844.09	1337227.09	584844.09	1337227.09	-	0.1	-
200	584844.44	1337209.83	584844.44	1337209.83	-	0.1	-
288	-	-	584879.08	1337205.83	Метод спутниковых геодезических измерений (определений)	0.1	Закрепление отсутствует
199	584877.02	1337206.41	-	-	-	-	-
198	584881.38	1337206.50	584881.38	1337206.50	-	0.1	-

2. Сведения о частях границ уточняемого земельного участка с кадастровым номером 04:05:070102:1759:

Обозначение части границ		Горизонтальное проложение (S), м	Описание прохождения части границ	Сведения о согласовании местоположения границ (согласовано/спорное)
от т.	до т.			
1	2	3	4	5
198	206	4.61	-	Согласовано
206	205	15.86	-	Согласовано
205	204	12.35	-	Согласовано
204	203	7.36	-	Согласовано
203	202	2.80	-	Согласовано
202	285	13.56	-	Согласовано
285	201	4.10	-	Согласовано
201	200	17.26	-	Согласовано
200	288	34.87	-	Согласовано
288	198	2.40	-	Согласовано

3. Сведения о характеристиках уточняемого земельного участка с кадастровым номером 04:05:070102:1759:

N п/п	Наименование характеристики земельного участка	Значение характеристики
1	2	3

1.	Адрес земельного участка	
1.1.	Сведения о местоположении земельного участка (при отсутствии адреса) в структурированном в соответствии с федеральной информационной адресной системой виде	Республика Алтай, Чемальский район, с. Чемал, ул. Пчелкина, д. 59, кв. 1
1.2.	Дополнительные сведения о местоположении земельного участка	-
2.	Площадь земельного участка ± величина погрешности определения (вычисления) площади (Р ± ∆Р), $м^2$	707 ± 9 кв.м
3.	Формула, примененная для вычисления предельной погрешности определения площади земельного участка, с подставленными значениями (∆Р), $м^2$	∆Р = 3,5 * 0.10000 * √707 = 9
4.	Площадь земельного участка согласно сведениям Единого государственного реестра недвижимости (Ркад), $м^2$	700
5.	Оценка расхождения Р и Ркад (Р - Ркад), $м^2$	7
6.	Предельные минимальный и максимальный размеры земельного участка (Рмин и Рмакс), $м^2$	- -
7.	Кадастровый номер или иной государственный учетный номер (инвентарный) объекта недвижимости, расположенного на земельном участке	-
8.	Вид (виды) разрешенного использования	-
8.1.	Дополнительные сведения об использовании земельного участка	Магазины
9.	Сведения о земельных участках (землях общего пользования, территории общего пользования), посредством которых обеспечивается доступ	Земли общего пользования
10.	Иные сведения	Исправление реестровой ошибки связано с установлением местоположения границ в соответствии с их фактическим использованием и с учетом объектов искусственного происхождения, которыми закреплены на местности границы земельных участков, существующие пятнадцать лет, а также связано с устранением пересечений и устранением топологической некорректности границ земельных участков (несовпадение координат характерной точки границ

		земельного участка с характерной точкой границ смежного земельного участка).

4. Пояснения к сведениям об уточняемом земельном участке с кадастровым номером 04:05:070102:1759:

1.	

1. Сведения о характерных точках границ уточняемого земельного участка с кадастровым номером 04:05:070102:1779 :

Система координат МСК-04, зона 1 **Зона N** 1

Обозначение характерных точек границ	Координаты, м				Метод определения координат	Формулы, примененные для расчета средней квадратической погрешности определения координат характерных точек (M_t), с подставленными в такие формулы значениями и итоговые (вычисленные) значения Mt, м	Описание закрепления точки
	содержатся в Едином государственном реестре недвижимости		определены в результате выполнения комплексных кадастровых работ				
	X	Y	X	Y			
1	2	3	4	5	6	7	8
внешний контур 1							
207	583263.60	1339002.68	583263.60	1339002.68	-	0.1	-
208	583268.37	1339008.80	583268.37	1339008.80	-	0.1	-
209	583273.06	1339015.18	583273.06	1339015.18	-	0.1	-
179	-	-	583277.83	1339021.68	Метод спутниковых геодезических измерений (определений)	0.1	Закрепление отсутствует
210	583278.32	1339022.34	583278.32	1339022.34	-	0.1	-
211	583278.68	1339022.81	583278.68	1339022.81	-	0.1	-
212	583254.29	1339039.27	583254.29	1339039.27	-	0.1	-

213	583253.78	1339038.76	583253.78	1339038.76	-	0.1	-
214	583235.27	1339018.67	583235.27	1339018.67	-	0.1	-
215	583257.10	1338995.44	583257.10	1338995.44	-	0.1	-
207	583263.60	1339002.68	583263.60	1339002.68	-	0.1	-

2. Сведения о частях границ уточняемого земельного участка с кадастровым номером 04:05:070102:1779:

Обозначение части границ		Горизонтальное проложение (S), м	Описание прохождения части границ	Сведения о согласовании местоположения границ (согласовано/спорное)
от т.	до т.			
1	2	3	4	5
207	208	7.76	-	Согласовано
208	209	7.92	-	Согласовано
209	179	8.06	-	Согласовано
179	210	0.82	-	Согласовано
210	211	0.59	-	Согласовано
211	212	29.42	-	Согласовано
212	213	0.72	-	Согласовано
213	214	27.32	-	Согласовано
214	215	31.88	-	Согласовано
215	207	9.73	-	Согласовано

3. Сведения о характеристиках уточняемого земельного участка с кадастровым номером 04:05:070102:1779:

N п/п	Наименование характеристики земельного участка	Значение характеристики
1	2	3
1.	Адрес земельного участка	
1.1.	Сведения о местоположении земельного участка (при отсутствии адреса) в структурированном в соответствии с федеральной информационной адресной системой виде	Российская Федерация, Республика Алтай, муниципальный район Чемальский, сельское поселение Чемальское, село Чемал, улица Уожанская, земельный участок 10/2
1.2.	Дополнительные сведения о местоположении земельного участка	-

2.	Площадь земельного участка ± величина погрешности определения (вычисления) площади (Р ± ∆Р), $м^2$	970 ± 11 кв.м
3.	Формула, примененная для вычисления предельной погрешности определения площади земельного участка, с подставленными значениями (∆Р), $м^2$	∆Р = 3,5 * 0.10000 * √970 = 11
4.	Площадь земельного участка согласно сведениям Единого государственного реестра недвижимости (Ркад), $м^2$	970
5.	Оценка расхождения Р и Ркад (Р - Ркад), $м^2$	0
6.	Предельные минимальный и максимальный размеры земельного участка (Рмин и Рмакс), $м^2$	750 1200
7.	Кадастровый номер или иной государственный учетный номер (инвентарный) объекта недвижимости, расположенного на земельном участке	-
8.	Вид (виды) разрешенного использования	-
8.1.	Дополнительные сведения об использовании земельного участка	Для ведения личного подсобного хозяйства
9.	Сведения о земельных участках (землях общего пользования, территории общего пользования), посредством которых обеспечивается доступ	Земли общего пользования
10.	Иные сведения	Исправление реестровой ошибки связано с установлением местоположения границ в соответствии с их фактическим использованием и с учетом объектов искусственного происхождения, которыми закреплены на местности границы земельных участков, существующие пятнадцать лет, а также связано с устранением пересечений и устранением топологической некорректности границ земельных участков (несовпадение координат характерной точки границ земельного участка с характерной точкой границ смежного земельного участка).
4. Пояснения к сведениям об уточняемом земельном участке с кадастровым номером <u>04:05:070102:1779</u>:		

1.	

1. Сведения о характерных точках границ уточняемого земельного участка с кадастровым номером 04:05:070102:1987 :

Система координат МСК-04, зона 1 **Зона N** 1

Обозначение характерных точек границ	Координаты, м				Метод определения координат	Формулы, примененные для расчета средней квадратической погрешности определения координат характерных точек (M_t), с подставленными в такие формулы значениями и итоговые (вычисленные) значения Mt, м	Описание закрепления точки
	содержатся в Едином государственном реестре недвижимости		определены в результате выполнения комплексных кадастровых работ				
	X	Y	X	Y			
1	2	3	4	5	6	7	8
внешний контур 1							
236	584954.52	1337305.55	584954.52	1337305.55	-	0.1	-
237	584949.39	1337331.67	584949.39	1337331.67	-	0.1	-
238	584926.60	1337330.99	584926.60	1337330.99	-	0.1	-
239	584930.14	1337310.11	584930.14	1337310.11	-	0.1	-
240	584929.61	1337305.57	584929.61	1337305.57	-	0.1	-
241	584928.10	1337304.96	584928.10	1337304.96	-	0.1	-
242	584923.20	1337304.37	584923.20	1337304.37	-	0.1	-
243	584914.81	1337301.75	584914.81	1337301.75	-	0.1	-
244	584913.87	1337292.21	584913.87	1337292.21	-	0.1	-
98	-	-	584922.99	1337295.20	Метод спутниковых геодезических измерений (определений)	0.1	Закрепление отсутствует

99	-	-	584940.70	1337301.01	Метод спутниковых геодезических измерений (определений)	0.1	Закрепление отсутствует
236	584954.52	1337305.55	584954.52	1337305.55	-	0.1	-

2. Сведения о частях границ уточняемого земельного участка с кадастровым номером 04:05:070102:1987:

Обозначение части границ		Горизонтальное проложение (S), м	Описание прохождения части границ	Сведения о согласовании местоположения границ (согласовано/спорное)
от т.	до т.			
1	2	3	4	5
236	237	26.62	-	Согласовано
237	238	22.80	-	Согласовано
238	239	21.18	-	Согласовано
239	240	4.57	-	Согласовано
240	241	1.63	-	Согласовано
241	242	4.94	-	Согласовано
242	243	8.79	-	Согласовано
243	244	9.59	-	Согласовано
244	98	9.60	-	Согласовано
98	99	18.64	-	Согласовано
99	236	14.55	-	Согласовано

3. Сведения о характеристиках уточняемого земельного участка с кадастровым номером 04:05:070102:1987:

N п/п	Наименование характеристики земельного участка	Значение характеристики
1	2	3
1.	Адрес земельного участка	
1.1.	Сведения о местоположении земельного участка (при отсутствии адреса) в структурированном в соответствии с федеральной информационной адресной системой виде	Российская Федерация, Республика Алтай, Чемальский район, Чемальское сельское поселение, с. Чемал, ул. Дворникова, 12 А
1.2.	Дополнительные сведения о местоположении земельного участка	-

2.	Площадь земельного участка ± величина погрешности определения (вычисления) площади (Р ± ∆Р), $м^2$	840 ± 10 кв.м
3.	Формула, примененная для вычисления предельной погрешности определения площади земельного участка, с подставленными значениями (∆Р), $м^2$	∆Р = 3,5 * 0.10000 * √840 = 10
4.	Площадь земельного участка согласно сведениям Единого государственного реестра недвижимости (Ркад), $м^2$	840
5.	Оценка расхождения Р и Ркад (Р - Ркад), $м^2$	0
6.	Предельные минимальный и максимальный размеры земельного участка (Рмин и Рмакс), $м^2$	- -
7.	Кадастровый номер или иной государственный учетный номер (инвентарный) объекта недвижимости, расположенного на земельном участке	-
8.	Вид (виды) разрешенного использования	-
8.1.	Дополнительные сведения об использовании земельного участка	Приусадебный участок личного подсобного хозяйства (Код вида разрешенного использования земельного участка 2.2)
9.	Сведения о земельных участках (землях общего пользования, территории общего пользования), посредством которых обеспечивается доступ	Земли общего пользования
10.	Иные сведения	Исправление реестровой ошибки связано с установлением местоположения границ в соответствии с их фактическим использованием и с учетом объектов искусственного происхождения, которыми закреплены на местности границы земельных участков, существующие пятнадцать лет, а также связано с устранением пересечений и устранением топологической некорректности границ земельных участков (несовпадение координат характерной точки границ земельного участка с характерной точкой границ смежного

		земельного участка).

4. Пояснения к сведениям об уточняемом земельном участке с кадастровым номером 04:05:070102:1987:

1.	

1. Сведения о характерных точках границ уточняемого земельного участка с кадастровым номером 04:05:070102:2548 :

Система координат МСК-04, зона 1 **Зона N** 1

Обозначение характерных точек границ	Координаты, м				Метод определения координат	Формулы, примененные для расчета средней квадратической погрешности определения координат характерных точек (M_t), с подставленными в такие формулы значениями и итоговые (вычисленные) значения Mt, м	Описание закрепления точки
	содержатся в Едином государственном реестре недвижимости		определены в результате выполнения комплексных кадастровых работ				
	X	Y	X	Y			
1	2	3	4	5	6	7	8
внешний контур 1							
251	583132.20	1338767.01	583132.20	1338767.01	-	0.1	-
252	583129.66	1338780.27	583129.66	1338780.27	-	0.1	-
253	583119.44	1338779.40	583119.44	1338779.40	-	0.1	-
254	583118.55	1338784.90	583118.55	1338784.90	-	0.1	-
255	583118.41	1338787.49	583118.41	1338787.49	-	0.1	-
256	583110.78	1338787.18	583110.78	1338787.18	-	0.1	-
257	583080.11	1338787.19	583080.11	1338787.19	-	0.1	-
171	-	-	583079.95	1338782.61	Метод спутниковых геодезических измерений (определений)	0.1	Закрепление отсутствует

259	583079.89	1338762.13	583079.89	1338762.13	-	0.1	-
260	583088.68	1338761.56	583088.68	1338761.56	-	0.1	-
174	-	-	583096.03	1338762.48	Метод спутниковых геодезических измерений (определений)	0.1	Закрепление отсутствует
175	-	-	583122.38	1338765.78	Метод спутниковых геодезических измерений (определений)	0.1	Закрепление отсутствует
258	583079.78	1338777.60	-	-	-	-	-
251	583132.20	1338767.01	583132.20	1338767.01	-	0.1	-

2. Сведения о частях границ уточняемого земельного участка с кадастровым номером 04:05:070102:2548:

Обозначение части границ		Горизонтальное проложение (S), м	Описание прохождения части границ	Сведения о согласовании местоположения границ (согласовано/спорное)
от т.	до т.			
1	2	3	4	5
251	252	13.50	-	Согласовано
252	253	10.26	-	Согласовано
253	254	5.57	-	Согласовано
254	255	2.59	-	Согласовано
255	256	7.64	-	Согласовано
256	257	30.67	-	Согласовано
257	171	4.58	-	Согласовано
171	259	20.48	-	Согласовано
259	260	8.81	-	Согласовано
260	174	7.41	-	Согласовано
174	175	26.56	-	Согласовано

175	251	9.90	-	Согласовано

3. Сведения о характеристиках уточняемого земельного участка с кадастровым номером 04:05:070102:2548:

N п/п	Наименование характеристики земельного участка	Значение характеристики
1	2	3
1.	Адрес земельного участка	
1.1.	Сведения о местоположении земельного участка (при отсутствии адреса) в структурированном в соответствии с федеральной информационной адресной системой виде	Российская Федерация, Республика Алтай, Чемальский район, с. Чемал, ул. Курортная
1.2.	Дополнительные сведения о местоположении земельного участка	-
2.	Площадь земельного участка ± величина погрешности определения (вычисления) площади (Р ± ∆Р), $м^2$	1105 ± 12 кв.м
3.	Формула, примененная для вычисления предельной погрешности определения площади земельного участка, с подставленными значениями (∆Р), $м^2$	∆Р = 3,5 * 0.10000 * √1105 = 12
4.	Площадь земельного участка согласно сведениям Единого государственного реестра недвижимости (Ркад), $м^2$	1107
5.	Оценка расхождения Р и Ркад (Р - Ркад), $м^2$	-2
6.	Предельные минимальный и максимальный размеры земельного участка (Рмин и Рмакс), $м^2$	750 1200
7.	Кадастровый номер или иной государственный учетный номер (инвентарный) объекта недвижимости, расположенного на земельном участке	-
8.	Вид (виды) разрешенного использования	-
8.1.	Дополнительные сведения об использовании земельного участка	Для ведения личного подсобного хозяйства
9.	Сведения о земельных участках (землях общего пользования, территории общего пользования), посредством которых обеспечивается доступ	Земли общего пользования
10.	Иные сведения	Исправление реестровой ошибки связано с установлением местоположения границ в соответствии с их фактическим использованием и с учетом объектов искусственного происхождения, которыми закреплены на местности границы земельных участков, существующие

		пятнадцать лет, а также связано с устранением пересечений и устранением топологической некорректности границ земельных участков (несовпадение координат характерной точки границ земельного участка с характерной точкой границ смежного земельного участка).

4. Пояснения к сведениям об уточняемом земельном участке с кадастровым номером 04:05:070102:2548:

1.	

1. Сведения о характерных точках границ уточняемого земельного участка с кадастровым номером 04:05:070102:2643 :

Система координат МСК-04, зона 1 **Зона N** 1

Обозначение характерных точек границ	Координаты, м				Метод определения координат	Формулы, примененные для расчета средней квадратической погрешности определения координат характерных точек (M_t), с подставленными в такие формулы значениями и итоговые (вычисленные) значения Mt, м	Описание закрепления точки
	содержатся в Едином государственном реестре недвижимости		определены в результате выполнения комплексных кадастровых работ				
	X	Y	X	Y			
1	2	3	4	5	6	7	8
внешний контур 1							
197	-	-	583401.81	1338881.59	Метод спутниковых геодезических измерений (определений)	0.1	Закрепление отсутствует
246	583420.46	1338911.44	583420.46	1338911.44	-	0.1	-
247	583401.68	1338924.27	583401.68	1338924.27	-	0.1	-
248	583387.	133890	583387.	133890	-	0.1	-

	76	2.03	76	2.03			
249	583392.36	1338899.01	583392.36	1338899.01	-	0.1	-
250	583389.43	1338888.94	583389.43	1338888.94	-	0.1	-
245	583401.39	1338880.91	583401.39	1338880.91	-	0.1	-
197	-	-	583401.81	1338881.59	Метод спутниковых геодезических измерений (определений)	0.1	Закрепление отсутствует

2. Сведения о частях границ уточняемого земельного участка с кадастровым номером 04:05:070102:2643:

Обозначение части границ		Горизонтальное проложение (S), м	Описание прохождения части границ	Сведения о согласовании местоположения границ (согласовано/спорное)
от т.	до т.			
1	2	3	4	5
197	246	35.20	-	Согласовано
246	247	22.74	-	Согласовано
247	248	26.24	-	Согласовано
248	249	5.50	-	Согласовано
249	250	10.49	-	Согласовано
250	245	14.41	-	Согласовано
245	197	0.80	-	Согласовано

3. Сведения о характеристиках уточняемого земельного участка с кадастровым номером 04:05:070102:2643:

N п/п	Наименование характеристики земельного участка	Значение характеристики
1	2	3
1.	Адрес земельного участка	
1.1.	Сведения о местоположении земельного участка (при отсутствии адреса) в структурированном в соответствии с федеральной информационной адресной системой виде	Российская Федерация, Республика Алтай, муниципальный район Чемальский, сельское поселение Чемальское, село Чемал, улица Уожанская

1.2.	Дополнительные сведения о местоположении земельного участка	-
2.	Площадь земельного участка ± величина погрешности определения (вычисления) площади (Р ± ∆Р), $м^2$	751 ± 10 кв.м
3.	Формула, примененная для вычисления предельной погрешности определения площади земельного участка, с подставленными значениями (∆Р), $м^2$	∆Р = 3,5 * 0.10000 * √751 = 10
4.	Площадь земельного участка согласно сведениям Единого государственного реестра недвижимости (Ркад), $м^2$	752
5.	Оценка расхождения Р и Ркад (Р - Ркад), $м^2$	-1
6.	Предельные минимальный и максимальный размеры земельного участка (Рмин и Рмакс), $м^2$	750 1200
7.	Кадастровый номер или иной государственный учетный номер (инвентарный) объекта недвижимости, расположенного на земельном участке	-
8.	Вид (виды) разрешенного использования	-
8.1.	Дополнительные сведения об использовании земельного участка	Для ведения личного подсобного хозяйства
9.	Сведения о земельных участках (землях общего пользования, территории общего пользования), посредством которых обеспечивается доступ	Земли общего пользования
10.	Иные сведения	Исправление реестровой ошибки связано с установлением местоположения границ в соответствии с их фактическим использованием и с учетом объектов искусственного происхождения, которыми закреплены на местности границы земельных участков, существующие пятнадцать лет, а также связано с устранением пересечений и устранением топологической некорректности границ земельных участков (несовпадение координат характерной точки границ земельного участка с характерной точкой границ смежного земельного участка).
4. Пояснения к сведениям об уточняемом земельном участке с кадастровым		

номером 04:05:070102:2643:

1.	

1. Сведения о характерных точках границ уточняемого земельного участка с кадастровым номером 04:05:070201:201 :

Система координат МСК-04, зона 1 **Зона N** 1

Обозначение характерных точек границ	Координаты, м				Метод определения координат	Формулы, примененные для расчета средней квадратической погрешности определения координат характерных точек (M_t), с подставленными в такие формулы значениями и итоговые (вычисленные) значения Mt, м	Описание закрепления точки
	содержатся в Едином государственном реестре недвижимости		определены в результате выполнения комплексных кадастровых работ				
	X	Y	X	Y			
1	2	3	4	5	6	7	8
внешний контур 1							
39	586253.89	1336858.70	586253.89	1336858.70	-	0.1	-
84	586257.72	1336868.76	586257.72	1336868.76	-	0.1	-
83	586369.99	1337164.03	586369.99	1337164.03	-	0.1	-
82	586377.41	1337183.52	586377.41	1337183.52	-	0.1	-
81	586363.27	1337187.48	586363.27	1337187.48	-	0.1	-
80	586353.56	1337166.52	586353.56	1337166.52	-	0.1	-
79	586368.47	1337160.18	586368.47	1337160.18	-	0.1	-
78	586356.82	1337131.82	586356.82	1337131.82	-	0.1	-
77	586340.97	1337138.61	586340.97	1337138.61	-	0.1	-
76	586339.07	1337133.15	586339.07	1337133.15	-	0.1	-
75	586353.93	1337126.83	586353.93	1337126.83	-	0.1	-
74	586340.	133709	586340.	133709	-	0.1	-

	75	3.80	75	3.80			
73	586327.29	1337099.27	586327.29	1337099.27	-	0.1	-
72	586323.96	1337089.67	586323.96	1337089.67	-	0.1	-
71	586336.69	1337084.38	586336.69	1337084.38	-	0.1	-
70	586337.66	1337081.45	586337.66	1337081.45	-	0.1	-
69	586327.07	1337053.31	586327.07	1337053.31	-	0.1	-
68	586312.09	1337059.43	586312.09	1337059.43	-	0.1	-
67	586309.91	1337054.41	586309.91	1337054.41	-	0.1	-
66	586322.91	1337048.88	586322.91	1337048.88	-	0.1	-
54	586279.15	1336936.91	586311.34	1337018.25	Метод спутниковых геодезических измерений (определений)	0.1	Закрепление отсутствует
55	586263.52	1336942.60	586296.88	1337024.05	Метод спутниковых геодезических измерений (определений)	0.1	Закрепление отсутствует
63	586292.17	1337012.82	586292.17	1337012.82	-	0.1	-
62	586307.35	1337006.56	586307.35	1337006.56	-	0.1	-
61	586297.25	1336981.60	586297.25	1336981.60	-	0.1	-
60	586281.84	1336987.51	586281.84	1336987.51	-	0.1	-
59	586279.58	1336981.96	586279.58	1336981.96	-	0.1	-
58	586295.00	1336976.04	586295.00	1336976.04	-	0.1	-

57	586282.87	1336946.08	586282.87	1336946.08	-	0.1	-
56	586267.49	1336952.33	586267.49	1336952.33	-	0.1	-
55	-	-	586263.52	1336942.60	-	0.1	-
54	-	-	586279.15	1336936.91	-	0.1	-
53	586266.81	1336906.39	586266.81	1336906.39	-	0.1	-
67	-	-	586259.21	1336909.50	Метод спутниковых геодезических измерений (определений)	0.1	Закрепление отсутствует
68	-	-	586245.55	1336874.02	Метод спутниковых геодезических измерений (определений)	0.1	Закрепление отсутствует
69	-	-	586237.17	1336877.27	Метод спутниковых геодезических измерений (определений)	0.1	Закрепление отсутствует
50	586231.51	1336862.25	586231.51	1336862.25	-	0.1	-
49	586236.73	1336860.23	586236.73	1336860.23	-	0.1	-
48	586237.64	1336857.03	586237.64	1336857.03	-	0.1	-
47	586238.98	1336856.34	586238.98	1336856.34	-	0.1	-
46	586238.29	1336855.01	586238.29	1336855.01	-	0.1	-
45	586237.91	1336850.78	586237.91	1336850.78	-	0.1	-
44	586218.32	1336799.96	586218.32	1336799.96	-	0.1	-

43	586219.35	1336799.56	586219.35	1336799.56	-	0.1	-
42	586213.66	1336783.61	586213.66	1336783.61	-	0.1	-
41	586203.46	1336757.16	586203.46	1336757.16	-	0.1	-
40	586214.36	1336753.03	586214.36	1336753.03	-	0.1	-
51	586241.13	1336887.74	-	-	-	-	-
52	586251.33	1336912.72	-	-	-	-	-
64	586297.23	1337025.22	-	-	-	-	-
65	586312.24	1337019.59	-	-	-	-	-
39	586253.89	1336858.70	586253.89	1336858.70	-	0.1	-
внутренний контур 1							
91	586254.45	1336863.02	586254.45	1336863.02	-	0.1	-
90	586253.06	1336863.59	586253.06	1336863.59	-	0.1	-
89	586253.62	1336864.98	586253.62	1336864.98	-	0.1	-
92	586255.01	1336864.41	586255.01	1336864.41	-	0.1	-
91	586254.45	1336863.02	586254.45	1336863.02	-	0.1	-
внутренний контур 1							
85	586370.23	1337178.19	586370.23	1337178.19	-	0.1	-
88	586368.25	1337179.17	586368.25	1337179.17	-	0.1	-
87	586369.25	1337181.14	586369.25	1337181.14	-	0.1	-
86	586371.20	1337180.16	586371.20	1337180.16	-	0.1	-
85	586370.23	1337178.19	586370.23	1337178.19	-	0.1	-
2. Сведения о частях границ уточняемого земельного участка с кадастровым номером 04:05:070201:201:							

Обозначение части границ		Горизонтальное проложение (S), м	Описание прохождения части границ	Сведения о согласовании местоположения границ (согласовано/спорное)
от т.	до т.			
1	2	3	4	5
внешний контур 1				
39	84	10.76	-	Согласовано
84	83	315.89	-	Согласовано
83	82	20.85	-	Согласовано
82	81	14.68	-	Согласовано
81	80	23.10	-	Согласовано
80	79	16.20	-	Согласовано
79	78	30.66	-	Согласовано
78	77	17.24	-	Согласовано
77	76	5.78	-	Согласовано
76	75	16.15	-	Согласовано
75	74	35.56	-	Согласовано
74	73	14.53	-	Согласовано
73	72	10.16	-	Согласовано
72	71	13.79	-	Согласовано
71	70	3.09	-	Согласовано
70	69	30.07	-	Согласовано
69	68	16.18	-	Согласовано
68	67	5.47	-	Согласовано
67	66	14.13	-	Согласовано
66	54	32.74	-	Согласовано
54	55	15.58	-	Согласовано
55	63	12.18	-	Согласовано
63	62	16.42	-	Согласовано
62	61	26.93	-	Согласовано
61	60	16.50	-	Согласовано
60	59	5.99	-	Согласовано
59	58	16.52	-	Согласовано

58	57	32.32	-	Согласовано
57	56	16.60	-	Согласовано
56	55	10.51	-	Согласовано
55	54	16.63	-	Согласовано
54	53	32.92	-	Согласовано
53	67	8.21	-	Согласовано
67	68	38.02	-	Согласовано
68	69	8.99	-	Согласовано
69	50	16.05	-	Согласовано
50	49	5.60	-	Согласовано
49	48	3.33	-	Согласовано
48	47	1.51	-	Согласовано
47	46	1.50	-	Согласовано
46	45	4.25	-	Согласовано
45	44	54.47	-	Согласовано
44	43	1.10	-	Согласовано
43	42	16.93	-	Согласовано
42	41	28.35	-	Согласовано
41	40	11.66	-	Согласовано
40	39	112.82	-	Согласовано
внутренний контур 1				
91	90	1.50	-	Согласовано
90	89	1.50	-	Согласовано
89	92	1.50	-	Согласовано
92	91	1.50	-	Согласовано
внутренний контур 1				
85	88	2.21	-	Согласовано
88	87	2.21	-	Согласовано
87	86	2.18	-	Согласовано
86	85	2.20	-	Согласовано

3. Сведения о характеристиках уточняемого земельного участка с кадастровым номером 04:05:070201:201:

N	Наименование характеристики земельного участка	Значение

п/п		характеристики
1	2	3
1.	Адрес земельного участка	
1.1.	Сведения о местоположении земельного участка (при отсутствии адреса) в структурированном в соответствии с федеральной информационной адресной системой виде	Республика Алтай, Чемальский район, примыкает к с. Чемал с севера
1.2.	Дополнительные сведения о местоположении земельного участка	-
2.	Площадь земельного участка ± величина погрешности определения (вычисления) площади (Р ± ∆Р), $м^2$	4023 ± 22 кв.м
3.	Формула, примененная для вычисления предельной погрешности определения площади земельного участка, с подставленными значениями (∆Р), $м^2$	∆Р = 3,5 * 0.10000 * √4023 = 22
4.	Площадь земельного участка согласно сведениям Единого государственного реестра недвижимости (Ркад), $м^2$	4377
5.	Оценка расхождения Р и Ркад (Р - Ркад), $м^2$	-354
6.	Предельные минимальный и максимальный размеры земельного участка (Рмин и Рмакс), $м^2$	- -
7.	Кадастровый номер или иной государственный учетный номер (инвентарный) объекта недвижимости, расположенного на земельном участке	-
8.	Вид (виды) разрешенного использования	-
8.1.	Дополнительные сведения об использовании земельного участка	Коммунальное обслуживание
9.	Сведения о земельных участках (землях общего пользования, территории общего пользования), посредством которых обеспечивается доступ	Земли общего пользования
10.	Иные сведения	Исправление реестровой ошибки связано с установлением местоположения границ в соответствии с их фактическим использованием и с учетом объектов искусственного происхождения, которыми закреплены на местности границы земельных участков, существующие пятнадцать лет, а также связано с устранением пересечений и устранением топологической

		некорректности границ земельных участков (несовпадение координат характерной точки границ земельного участка с характерной точкой границ смежного земельного участка).

4. Пояснения к сведениям об уточняемом земельном участке с кадастровым номером 04:05:070201:201:

1.	

Описание местоположения здания, сооружения, объекта незавершенного строительства на земельном участке

1. Сведения о характерных точках контура объекта недвижимости с кадастровым номером 04:05:070102:1022 :

Система координат МСК-04, зона 1 **Зона N** 1

Обозначение характерных точек контура	Содержатся в Едином государственном реестре недвижимости			Определены в результате выполнения комплексных кадастровых работ			Метод определения координат	Формулы, примененные для расчета средней квадратической погрешности определения координат характерных точек (M_t), с подставленными в такие формулы значениями и итоговые (вычисленные) значения Mt, м
	Координаты, м		Радиус, м	Координаты, м		Радиус, м		
	X	Y		X	Y			
1	2	3	4	5	6	7	8	9
внешний контур								
н130о	-	-	-	584566.63	1337609.90	-	Метод спутниковых геодезических измерений (определений)	0.1
н131о	-	-	-	584560.28	1337618.77	-	Метод спутниковых геодезических измерений (определений)	0.1
н132о	-	-	-	584536.82	1337602.11	-	Метод спутниковых геодезических измерений (определени	0.1

							й)	
н133о	-	-	-	584543.20	1337593.13	-	Метод спутниковых геодезических измерений (определений)	0.1
н130о	-	-	-	584566.63	1337609.90	-	Метод спутниковых геодезических измерений (определений)	0.1

2. Сведения о характеристиках объекта недвижимости с кадастровым номером 04:05:070102:1022:

N п/п	Наименование характеристики	Значение характеристики
1	2	3
1.	Вид объекта недвижимости	Здание
2.	Ранее присвоенный государственный учетный номер (инвентарный) здания, сооружения, объекта незавершенного строительства	-
3.	Кадастровый номер земельного участка (земельных участков), в границах которого (которых) расположены здание, сооружение, объект незавершенного строительства	-
4.	Уникальный учетный номер кадастрового квартала, в границах которого расположены здание, сооружение, объект незавершенного строительства	04:05:070102
5.	Адрес здания, сооружения, объекта незавершенного строительства	
5.1.	Сведения о местоположении здания, сооружения, объекта незавершенного строительства (при отсутствии адреса) в структурированном в соответствии с федеральной информационной адресной системой виде	Российская Федерация, Республика Алтай, Чемальский муниципальный район, Чемальское сельское поселение, с. Чемал, ул. Партизанская, зд. 29г
5.2.	Дополнительные сведения о местоположении	-
6.	Иные сведения	-

3. Пояснения к сведениям об объекте недвижимости с кадастровым номером 04:05:070102:1022:

1.	

1. Сведения о характерных точках контура объекта недвижимости с кадастровым номером 04:05:070102:1024 :

Система координат <u>МСК-04, зона 1</u> **Зона N <u>1</u>**

Обозначение характерных точек контура	Содержатся в Едином государственном реестре недвижимости			Определены в результате выполнения комплексных кадастровых работ			Метод определения координат	Формулы, примененные для расчета средней квадратической погрешности определения координат характерных точек (M_t), с подставленными в такие формулы значениями и итоговые (вычисленные) значения Mt, м
	Координаты, м		Радиус, м	Координаты, м		Радиус, м		
	X	Y		X	Y			
1	2	3	4	5	6	7	8	9
внешний контур								
н1295о	-	-	-	585125.60	1337156.89	-	Метод спутниковых геодезических измерений (определений)	0.1
н1296о	-	-	-	585128.60	1337163.11	-	Метод спутниковых геодезических измерений (определений)	0.1
н1297о	-	-	-	585121.78	1337166.40	-	Метод спутниковых геодезических измерений (определений)	0.1
н1298о	-	-	-	585118.78	1337160.18	-	Метод спутниковых геодезических измерений (определений)	0.1
н1295о	-	-	-	585125.60	1337156.89	-	Метод спутниковых геодезических измерений (определений)	0.1

2. Сведения о характеристиках объекта недвижимости с кадастровым номером <u>04:05:070102:1024</u>:

N	Наименование характеристики	Значение

п/п		характеристики
1	2	3
1.	Вид объекта недвижимости	Здание
2.	Ранее присвоенный государственный учетный номер (инвентарный) здания, сооружения, объекта незавершенного строительства	-
3.	Кадастровый номер земельного участка (земельных участков), в границах которого (которых) расположены здание, сооружение, объект незавершенного строительства	-
4.	Уникальный учетный номер кадастрового квартала, в границах которого расположены здание, сооружение, объект незавершенного строительства	04:05:070102
5.	Адрес здания, сооружения, объекта незавершенного строительства	
5.1.	Сведения о местоположении здания, сооружения, объекта незавершенного строительства (при отсутствии адреса) в структурированном в соответствии с федеральной информационной адресной системой виде	Республика Алтай, Чемальский район, с Чемал, ул Пчелкина, д 43 а
5.2.	Дополнительные сведения о местоположении	-
6.	Иные сведения	-

3. Пояснения к сведениям об объекте недвижимости с кадастровым номером 04:05:070102:1024:

1.	

1. Сведения о характерных точках контура объекта недвижимости с кадастровым номером 04:05:070102:1035 :

Система координат МСК-04, зона 1 **Зона N** 1

Обозначение характерных точек контура	Содержатся в Едином государственном реестре недвижимости			Определены в результате выполнения комплексных кадастровых работ			Метод определения координат	Формулы, примененные для расчета средней квадратической погрешности определения координат характерных точек (M_t), с подставленными в такие формулы значениями и итоговые (вычисленные) значения Mt, м
	Координаты, м		Радиус, м	Координаты, м		Радиус, м		
	X	Y		X	Y			
1	2	3	4	5	6	7	8	9
внешний контур								
н325о	-	-	-	584326.30	1338023.72	-	Метод спутниковых	0.1

							геодезических измерений (определений)	
н326о	-	-	-	584325.94	1338035.40	-	Метод спутниковых геодезических измерений (определений)	0.1
н327о	-	-	-	584316.84	1338035.07	-	Метод спутниковых геодезических измерений (определений)	0.1
н328о	-	-	-	584317.26	1338023.56	-	Метод спутниковых геодезических измерений (определений)	0.1
н325о	-	-	-	584326.30	1338023.72	-	Метод спутниковых геодезических измерений (определений)	0.1

2. Сведения о характеристиках объекта недвижимости с кадастровым номером 04:05:070102:1035:

N п/п	Наименование характеристики	Значение характеристики
1	2	3
1.	Вид объекта недвижимости	Здание
2.	Ранее присвоенный государственный учетный номер (инвентарный) здания, сооружения, объекта незавершенного строительства	-
3.	Кадастровый номер земельного участка (земельных участков), в границах которого (которых) расположены здание, сооружение, объект незавершенного строительства	-
4.	Уникальный учетный номер кадастрового квартала, в границах которого расположены здание, сооружение, объект незавершенного строительства	04:05:070102
5.	Адрес здания, сооружения, объекта незавершенного строительства	
5.1.	Сведения о местоположении здания, сооружения, объекта незавершенного строительства (при отсутствии адреса) в структурированном в соответствии с федеральной информационной адресной системой виде	Республика Алтай,Чемальский район, с Чемал, ул Луговая, д 8

5.2.	Дополнительные сведения о местоположении	-
6.	Иные сведения	-

3. Пояснения к сведениям об объекте недвижимости с кадастровым номером 04:05:070102:1035:

1.	

1. Сведения о характерных точках контура объекта недвижимости с кадастровым номером 04:05:070102:1037 :

Система координат МСК-04, зона 1 **Зона N** 1

Обозначение характерных точек контура	Содержатся в Едином государственном реестре недвижимости			Определены в результате выполнения комплексных кадастровых работ			Метод определения координат	Формулы, примененные для расчета средней квадратической погрешности определения координат характерных точек (M_t), с подставленными в такие формулы значениями и итоговые (вычисленные) значения Mt, м
	Координаты, м		Радиус, м	Координаты, м		Радиус, м		
	X	Y		X	Y			
1	2	3	4	5	6	7	8	9
внешний контур								
н272о	-	-	-	584348.83	1338048.03	-	Метод спутниковых геодезических измерений (определений)	0.1
н273о	-	-	-	584347.98	1338051.32	-	Метод спутниковых геодезических измерений (определений)	0.1
н274о	-	-	-	584348.50	1338051.45	-	Метод спутниковых геодезических измерений (определений)	0.1
н275о	-	-	-	584345.77	1338061.82	-	Метод спутниковых геодезических измерений (определений)	0.1

н276о	-	-	-	584336.68	1338059.26	-	Метод спутниковых геодезических измерений (определений)	0.1
н277о	-	-	-	584338.81	1338050.95	-	Метод спутниковых геодезических измерений (определений)	0.1
н278о	-	-	-	584339.22	1338051.07	-	Метод спутниковых геодезических измерений (определений)	0.1
н279о	-	-	-	584339.71	1338049.05	-	Метод спутниковых геодезических измерений (определений)	0.1
н280о	-	-	-	584343.22	1338050.05	-	Метод спутниковых геодезических измерений (определений)	0.1
н281о	-	-	-	584343.91	1338048.07	-	Метод спутниковых геодезических измерений (определений)	0.1
н282о	-	-	-	584345.31	1338047.10	-	Метод спутниковых геодезических измерений (определений)	0.1
н272о	-	-	-	584348.83	1338048.03	-	Метод спутниковых геодезических измерений (определений)	0.1

2. Сведения о характеристиках объекта недвижимости с кадастровым номером 04:05:070102:1037:

N п/п	Наименование характеристики	Значение характеристики

1	2	3
1.	Вид объекта недвижимости	Здание
2.	Ранее присвоенный государственный учетный номер (инвентарный) здания, сооружения, объекта незавершенного строительства	-
3.	Кадастровый номер земельного участка (земельных участков), в границах которого (которых) расположены здание, сооружение, объект незавершенного строительства	-
4.	Уникальный учетный номер кадастрового квартала, в границах которого расположены здание, сооружение, объект незавершенного строительства	04:05:070102
5.	Адрес здания, сооружения, объекта незавершенного строительства	
5.1.	Сведения о местоположении здания, сооружения, объекта незавершенного строительства (при отсутствии адреса) в структурированном в соответствии с федеральной информационной адресной системой виде	Республика Алтай, Чемальский район, с Чемал, ул Луговая, д 11
5.2.	Дополнительные сведения о местоположении	-
6.	Иные сведения	-

3. Пояснения к сведениям об объекте недвижимости с кадастровым номером 04:05:070102:1037:

1.	

1. Сведения о характерных точках контура объекта недвижимости с кадастровым номером 04:05:070102:1039 :

Система координат МСК-04, зона 1 **Зона N** 1

Обозначение характерных точек контура	Содержатся в Едином государственном реестре недвижимости			Определены в результате выполнения комплексных кадастровых работ			Метод определения координат	Формулы, примененные для расчета средней квадратической погрешности определения координат характерных точек (M_t), с подставленными в такие формулы значениями и итоговые (вычисленные) значения Mt, м
	Координаты, м		Радиус, м	Координаты, м		Радиус, м		
	X	Y		X	Y			
1	2	3	4	5	6	7	8	9
внешний контур								
н214о	-	-	-	584329.68	1338236.82	-	Метод спутниковых геодезических измерений	0.1

							(определений)	
н215о	-	-	-	584326.57	1338241.38	-	Метод спутниковых геодезических измерений (определений)	0.1
н216о	-	-	-	584321.44	1338237.98	-	Метод спутниковых геодезических измерений (определений)	0.1
н217о	-	-	-	584324.48	1338233.34	-	Метод спутниковых геодезических измерений (определений)	0.1
н214о	-	-	-	584329.68	1338236.82	-	Метод спутниковых геодезических измерений (определений)	0.1

2. Сведения о характеристиках объекта недвижимости с кадастровым номером 04:05:070102:1039:

N п/п	Наименование характеристики	Значение характеристики
1	2	3
1.	Вид объекта недвижимости	Здание
2.	Ранее присвоенный государственный учетный номер (инвентарный) здания, сооружения, объекта незавершенного строительства	-
3.	Кадастровый номер земельного участка (земельных участков), в границах которого (которых) расположены здание, сооружение, объект незавершенного строительства	-
4.	Уникальный учетный номер кадастрового квартала, в границах которого расположены здание, сооружение, объект незавершенного строительства	04:05:070102
5.	Адрес здания, сооружения, объекта незавершенного строительства	
5.1.	Сведения о местоположении здания, сооружения, объекта незавершенного строительства (при отсутствии адреса) в структурированном в соответствии с федеральной информационной адресной системой виде	Республика Алтай, Чемальский район, с Чемал, ул Луговая, д 20
5.2.	Дополнительные сведения о местоположении	-

6.	Иные сведения	-

3. Пояснения к сведениям об объекте недвижимости с кадастровым номером 04:05:070102:1039:

1.	

1. Сведения о характерных точках контура объекта недвижимости с кадастровым номером 04:05:070102:1040 :

Система координат МСК-04, зона 1 **Зона N** 1

Обозначение характерных точек контура	Содержатся в Едином государственном реестре недвижимости			Определены в результате выполнения комплексных кадастровых работ			Метод определения координат	Формулы, примененные для расчета средней квадратической погрешности определения координат характерных точек (M_t), с подставленными в такие формулы значениями и итоговые (вычисленные) значения Mt, м
	Координаты, м		Радиус, м	Координаты, м		Радиус, м		
	X	Y		X	Y			
1	2	3	4	5	6	7	8	9
внешний контур								
н313о	-	-	-	584309.75	1337929.62	-	Метод спутниковых геодезических измерений (определений)	0.1
н314о	-	-	-	584306.74	1337934.31	-	Метод спутниковых геодезических измерений (определений)	0.1
н315о	-	-	-	584302.48	1337931.69	-	Метод спутниковых геодезических измерений (определений)	0.1
н316о	-	-	-	584305.48	1337926.87	-	Метод спутниковых геодезических измерений (определений)	0.1
н313о	-	-	-	584309.75	1337929.62	-	Метод спутниковых	0.1

							геодезических измерений (определений)	

2. Сведения о характеристиках объекта недвижимости с кадастровым номером 04:05:070102:1040:

N п/п	Наименование характеристики	Значение характеристики
1	2	3
1.	Вид объекта недвижимости	Здание
2.	Ранее присвоенный государственный учетный номер (инвентарный) здания, сооружения, объекта незавершенного строительства	-
3.	Кадастровый номер земельного участка (земельных участков), в границах которого (которых) расположены здание, сооружение, объект незавершенного строительства	-
4.	Уникальный учетный номер кадастрового квартала, в границах которого расположены здание, сооружение, объект незавершенного строительства	04:05:070102
5.	Адрес здания, сооружения, объекта незавершенного строительства	
5.1.	Сведения о местоположении здания, сооружения, объекта незавершенного строительства (при отсутствии адреса) в структурированном в соответствии с федеральной информационной адресной системой виде	Республика Алтай, р-н. Чемальский, с. Чемал, ул. Луговая, д. 2
5.2.	Дополнительные сведения о местоположении	-
6.	Иные сведения	-

3. Пояснения к сведениям об объекте недвижимости с кадастровым номером 04:05:070102:1040:

1.	

1. Сведения о характерных точках контура объекта недвижимости с кадастровым номером 04:05:070102:1041 :

Система координат МСК-04, зона 1 **Зона N** 1

Обозначение характерных точек контура	Содержатся в Едином государственном реестре недвижимости			Определены в результате выполнения комплексных кадастровых работ			Метод определения координат	Формулы, примененные для расчета средней квадратической погрешности определения координат характерных точек (M_t), с подставленными в такие формулы значениями и итоговые
	Координаты, м		Радиус, м	Координаты, м		Радиус, м		
	X	Y		X	Y			

								(вычисленные) значения Mt, м
1	2	3	4	5	6	7	8	9
внешний контур								
н433о	-	-	-	584377.62	1337887.14	-	Метод спутниковых геодезических измерений (определений)	0.1
н434о	-	-	-	584375.87	1337894.36	-	Метод спутниковых геодезических измерений (определений)	0.1
н435о	-	-	-	584369.37	1337892.84	-	Метод спутниковых геодезических измерений (определений)	0.1
н436о	-	-	-	584371.22	1337885.63	-	Метод спутниковых геодезических измерений (определений)	0.1
н433о	-	-	-	584377.62	1337887.14	-	Метод спутниковых геодезических измерений (определений)	0.1

2. Сведения о характеристиках объекта недвижимости с кадастровым номером 04:05:070102:1041:

N п/п	Наименование характеристики	Значение характеристики
1	2	3
1.	Вид объекта недвижимости	Здание
2.	Ранее присвоенный государственный учетный номер (инвентарный) здания, сооружения, объекта незавершенного строительства	-
3.	Кадастровый номер земельного участка (земельных участков), в границах которого (которых) расположены здание, сооружение, объект незавершенного строительства	-
4.	Уникальный учетный номер кадастрового квартала, в границах которого расположены здание, сооружение, объект	04:05:070102

	незавершенного строительства	
5.	Адрес здания, сооружения, объекта незавершенного строительства	
5.1.	Сведения о местоположении здания, сооружения, объекта незавершенного строительства (при отсутствии адреса) в структурированном в соответствии с федеральной информационной адресной системой виде	Республика Алтай,Чемальский район, с Чемал, ул Луговая, д 1
5.2.	Дополнительные сведения о местоположении	-
6.	Иные сведения	-

3. Пояснения к сведениям об объекте недвижимости с кадастровым номером 04:05:070102:1041:

1.	

1. Сведения о характерных точках контура объекта недвижимости с кадастровым номером 04:05:070102:1042 :

Система координат МСК-04, зона 1 **Зона N** 1

Обозначение характерных точек контура	Содержатся в Едином государственном реестре недвижимости			Определены в результате выполнения комплексных кадастровых работ			Метод определения координат	Формулы, примененные для расчета средней квадратической погрешности определения координат характерных точек (M_t), с подставленными в такие формулы значениями и итоговые (вычисленные) значения Mt, м
	Координаты, м		Радиус, м	Координаты, м		Радиус, м		
	X	Y		X	Y			
1	2	3	4	5	6	7	8	9
внешний контур								
н427о	-	-	-	584381.21	1337898.64	-	Метод спутниковых геодезических измерений (определений)	0.1
н428о	-	-	-	584377.74	1337909.91	-	Метод спутниковых геодезических измерений (определений)	0.1
н429о	-	-	-	584363.60	1337905.66	-	Метод спутниковых геодезических измерений	0.1

							(определений)	
н430о	-	-	-	584366.13	1337897.25	-	Метод спутниковых геодезических измерений (определений)	0.1
н431о	-	-	-	584377.55	1337900.78	-	Метод спутниковых геодезических измерений (определений)	0.1
н432о	-	-	-	584378.47	1337897.78	-	Метод спутниковых геодезических измерений (определений)	0.1
н427о	-	-	-	584381.21	1337898.64	-	Метод спутниковых геодезических измерений (определений)	0.1

2. Сведения о характеристиках объекта недвижимости с кадастровым номером 04:05:070102:1042:

N п/п	Наименование характеристики	Значение характеристики
1	2	3
1.	Вид объекта недвижимости	Здание
2.	Ранее присвоенный государственный учетный номер (инвентарный) здания, сооружения, объекта незавершенного строительства	-
3.	Кадастровый номер земельного участка (земельных участков), в границах которого (которых) расположены здание, сооружение, объект незавершенного строительства	-
4.	Уникальный учетный номер кадастрового квартала, в границах которого расположены здание, сооружение, объект незавершенного строительства	04:05:070102
5.	Адрес здания, сооружения, объекта незавершенного строительства	
5.1.	Сведения о местоположении здания, сооружения, объекта незавершенного строительства (при отсутствии адреса) в структурированном в соответствии с федеральной информационной адресной системой виде	Республика Алтай, Чемальский район, с Чемал, ул Луговая, д 3
5.2.	Дополнительные сведения о местоположении	-

6.	Иные сведения	-

3. Пояснения к сведениям об объекте недвижимости с кадастровым номером 04:05:070102:1042:

1.	

1. Сведения о характерных точках контура объекта недвижимости с кадастровым номером 04:05:070102:1043 :

Система координат МСК-04, зона 1 **Зона N** 1

Обозначение характерных точек контура	Содержатся в Едином государственном реестре недвижимости			Определены в результате выполнения комплексных кадастровых работ			Метод определения координат	Формулы, примененные для расчета средней квадратической погрешности определения координат характерных точек (M_t), с подставленными в такие формулы значениями и итоговые (вычисленные) значения Mt, м
	Координаты, м		Радиус, м	Координаты, м		Радиус, м		
	X	Y		X	Y			
1	2	3	4	5	6	7	8	9
внешний контур								
н321о	-	-	-	584352.31	1337995.86	-	Метод спутниковых геодезических измерений (определений)	0.1
н322о	-	-	-	584351.25	1338007.31	-	Метод спутниковых геодезических измерений (определений)	0.1
н323о	-	-	-	584340.04	1338006.35	-	Метод спутниковых геодезических измерений (определений)	0.1
н324о	-	-	-	584341.04	1337994.91	-	Метод спутниковых геодезических измерений (определений)	0.1
н321о	-	-	-	584352.31	1337995.86	-	Метод спутниковых	0.1

							геодезических измерений (определений)	

2. Сведения о характеристиках объекта недвижимости с кадастровым номером 04:05:070102:1043:

N п/п	Наименование характеристики	Значение характеристики
1	2	3
1.	Вид объекта недвижимости	Здание
2.	Ранее присвоенный государственный учетный номер (инвентарный) здания, сооружения, объекта незавершенного строительства	-
3.	Кадастровый номер земельного участка (земельных участков), в границах которого (которых) расположены здание, сооружение, объект незавершенного строительства	-
4.	Уникальный учетный номер кадастрового квартала, в границах которого расположены здание, сооружение, объект незавершенного строительства	04:05:070102
5.	Адрес здания, сооружения, объекта незавершенного строительства	
5.1.	Сведения о местоположении здания, сооружения, объекта незавершенного строительства (при отсутствии адреса) в структурированном в соответствии с федеральной информационной адресной системой виде	Республика Алтай, Чемальский район, с Чемал, ул Луговая, д 7
5.2.	Дополнительные сведения о местоположении	-
6.	Иные сведения	-

3. Пояснения к сведениям об объекте недвижимости с кадастровым номером 04:05:070102:1043:

1.	

1. Сведения о характерных точках контура объекта недвижимости с кадастровым номером 04:05:070102:1044 :

Система координат МСК-04, зона 1 **Зона N** 1

Обозначение характерных точек контура	Содержатся в Едином государственном реестре недвижимости			Определены в результате выполнения комплексных кадастровых работ			Метод определения координат	Формулы, примененные для расчета средней квадратической погрешности определения координат характерных точек (M_t), с подставленными в такие формулы значениями и итоговые
	Координаты, м		Радиус, м	Координаты, м		Радиус, м		
	X	Y		X	Y			

								(вычисленные) значения Mt, м
1	2	3	4	5	6	7	8	9
внешний контур								
н293о	-	-	-	584361.62	1338172.85	-	Метод спутниковых геодезических измерений (определений)	0.1
н294о	-	-	-	584353.77	1338185.44	-	Метод спутниковых геодезических измерений (определений)	0.1
н295о	-	-	-	584347.66	1338181.63	-	Метод спутниковых геодезических измерений (определений)	0.1
н296о	-	-	-	584355.51	1338169.04	-	Метод спутниковых геодезических измерений (определений)	0.1
н293о	-	-	-	584361.62	1338172.85	-	Метод спутниковых геодезических измерений (определений)	0.1

2. Сведения о характеристиках объекта недвижимости с кадастровым номером 04:05:070102:1044:

N п/п	Наименование характеристики	Значение характеристики
1	2	3
1.	Вид объекта недвижимости	Здание
2.	Ранее присвоенный государственный учетный номер (инвентарный) здания, сооружения, объекта незавершенного строительства	-
3.	Кадастровый номер земельного участка (земельных участков), в границах которого (которых) расположены здание, сооружение, объект незавершенного строительства	-
4.	Уникальный учетный номер кадастрового квартала, в границах которого расположены здание, сооружение, объект	04:05:070102

	незавершенного строительства	
5.	Адрес здания, сооружения, объекта незавершенного строительства	
5.1.	Сведения о местоположении здания, сооружения, объекта незавершенного строительства (при отсутствии адреса) в структурированном в соответствии с федеральной информационной адресной системой виде	Республика Алтай,Чемальский район, с Чемал, ул Луговая, д 15
5.2.	Дополнительные сведения о местоположении	-
6.	Иные сведения	-

3. Пояснения к сведениям об объекте недвижимости с кадастровым номером 04:05:070102:1044:

1.	

1. Сведения о характерных точках контура объекта недвижимости с кадастровым номером 04:05:070102:1045 :

Система координат МСК-04, зона 1 **Зона N** 1

Обозначение характерных точек контура	Содержатся в Едином государственном реестре недвижимости			Определены в результате выполнения комплексных кадастровых работ			Метод определения координат	Формулы, примененные для расчета средней квадратической погрешности определения координат характерных точек (M_t), с подставленными в такие формулы значениями и итоговые (вычисленные) значения Mt, м
	Координаты, м		Радиус, м	Координаты, м		Радиус, м		
	X	Y		X	Y			
1	2	3	4	5	6	7	8	9
внешний контур								
н317о	-	-	-	584328.09	1337959.04	-	Метод спутниковых геодезических измерений (определений)	0.1
н318о	-	-	-	584327.47	1337967.36	-	Метод спутниковых геодезических измерений (определений)	0.1
н319о	-	-	-	584320.10	1337966.84	-	Метод спутниковых геодезических измерений	0.1

							(определений)	
н320о	-	-	-	584320.69	1337958.58	-	Метод спутниковых геодезических измерений (определений)	0.1
н317о	-	-	-	584328.09	1337959.04	-	Метод спутниковых геодезических измерений (определений)	0.1

2. Сведения о характеристиках объекта недвижимости с кадастровым номером 04:05:070102:1045:

N п/п	Наименование характеристики	Значение характеристики
1	2	3
1.	Вид объекта недвижимости	Здание
2.	Ранее присвоенный государственный учетный номер (инвентарный) здания, сооружения, объекта незавершенного строительства	-
3.	Кадастровый номер земельного участка (земельных участков), в границах которого (которых) расположены здание, сооружение, объект незавершенного строительства	-
4.	Уникальный учетный номер кадастрового квартала, в границах которого расположены здание, сооружение, объект незавершенного строительства	04:05:070102
5.	Адрес здания, сооружения, объекта незавершенного строительства	
5.1.	Сведения о местоположении здания, сооружения, объекта незавершенного строительства (при отсутствии адреса) в структурированном в соответствии с федеральной информационной адресной системой виде	Республика Алтай, Чемальский район, с Чемал, ул Луговая, д 4
5.2.	Дополнительные сведения о местоположении	-
6.	Иные сведения	-

3. Пояснения к сведениям об объекте недвижимости с кадастровым номером 04:05:070102:1045:

1.	

1. Сведения о характерных точках контура объекта недвижимости с кадастровым номером 04:05:070102:1046 :

Система координат МСК-04, зона 1 **Зона N** 1

Обозначение характерных точек контура	Содержатся в Едином государственном реестре недвижимости			Определены в результате выполнения комплексных кадастровых работ			Метод определения координат	Формулы, примененные для расчета средней квадратической погрешности определения координат характерных точек (M_t), с подставленными в такие формулы значениями и итоговые (вычисленные) значения Mt, м
	Координаты, м		Радиус, м	Координаты, м		Радиус, м		
	X	Y		X	Y			
1	2	3	4	5	6	7	8	9
внешний контур								
н283о	-	-	-	584346.79	1338024.44	-	Метод спутниковых геодезических измерений (определений)	0.1
н284о	-	-	-	584346.66	1338025.28	-	Метод спутниковых геодезических измерений (определений)	0.1
н285о	-	-	-	584347.65	1338025.44	-	Метод спутниковых геодезических измерений (определений)	0.1
н286о	-	-	-	584346.05	1338035.50	-	Метод спутниковых геодезических измерений (определений)	0.1
н287о	-	-	-	584337.00	1338034.27	-	Метод спутниковых геодезических измерений (определений)	0.1
н288о	-	-	-	584338.02	1338026.59	-	Метод спутниковых геодезических измерений (определений)	0.1

н289о	-	-	-	584340.22	1338026.80	-	Метод спутниковых геодезических измерений (определений)	0.1
н290о	-	-	-	584340.52	1338024.33	-	Метод спутниковых геодезических измерений (определений)	0.1
н291о	-	-	-	584341.67	1338024.45	-	Метод спутниковых геодезических измерений (определений)	0.1
н292о	-	-	-	584341.77	1338023.61	-	Метод спутниковых геодезических измерений (определений)	0.1
н283о	-	-	-	584346.79	1338024.44	-	Метод спутниковых геодезических измерений (определений)	0.1

2. Сведения о характеристиках объекта недвижимости с кадастровым номером 04:05:070102:1046:

N п/п	Наименование характеристики	Значение характеристики
1	2	3
1.	Вид объекта недвижимости	Здание
2.	Ранее присвоенный государственный учетный номер (инвентарный) здания, сооружения, объекта незавершенного строительства	-
3.	Кадастровый номер земельного участка (земельных участков), в границах которого (которых) расположены здание, сооружение, объект незавершенного строительства	-
4.	Уникальный учетный номер кадастрового квартала, в границах которого расположены здание, сооружение, объект незавершенного строительства	04:05:070102
5.	Адрес здания, сооружения, объекта незавершенного строительства	
5.1.	Сведения о местоположении здания, сооружения, объекта незавершенного строительства (при отсутствии адреса) в	Республика Алтай, Чемальский район, с

	структурированном в соответствии с федеральной информационной адресной системой виде	Чемал, ул Луговая, д 9
5.2.	Дополнительные сведения о местоположении	-
6.	Иные сведения	-

3. Пояснения к сведениям об объекте недвижимости с кадастровым номером 04:05:070102:1046:

1.	

1. Сведения о характерных точках контура объекта недвижимости с кадастровым номером 04:05:070102:1047 :

Система координат МСК-04, зона 1 **Зона N** 1

Обозначение характерных точек контура	Содержатся в Едином государственном реестре недвижимости			Определены в результате выполнения комплексных кадастровых работ			Метод определения координат	Формулы, примененные для расчета средней квадратической погрешности определения координат характерных точек (M_t), с подставленными в такие формулы значениями и итоговые (вычисленные) значения Mt, м
	Координаты, м		Радиус, м	Координаты, м		Радиус, м		
	X	Y		X	Y			
1	2	3	4	5	6	7	8	9
внешний контур								
н196о	-	-	-	584325.05	1338111.21	-	Метод спутниковых геодезических измерений (определений)	0.1
н197о	-	-	-	584324.92	1338125.51	-	Метод спутниковых геодезических измерений (определений)	0.1
н198о	-	-	-	584319.57	1338125.47	-	Метод спутниковых геодезических измерений (определений)	0.1
н199о	-	-	-	584319.67	1338116.89	-	Метод спутниковых геодезических измерений	0.1

							(определений)	
н200о	-	-	-	584316.84	1338116.86	-	Метод спутниковых геодезических измерений (определений)	0.1
н201о	-	-	-	584316.85	1338111.20	-	Метод спутниковых геодезических измерений (определений)	0.1
н196о	-	-	-	584325.05	1338111.21	-	Метод спутниковых геодезических измерений (определений)	0.1

2. Сведения о характеристиках объекта недвижимости с кадастровым номером 04:05:070102:1047:

N п/п	Наименование характеристики	Значение характеристики
1	2	3
1.	Вид объекта недвижимости	Здание
2.	Ранее присвоенный государственный учетный номер (инвентарный) здания, сооружения, объекта незавершенного строительства	-
3.	Кадастровый номер земельного участка (земельных участков), в границах которого (которых) расположены здание, сооружение, объект незавершенного строительства	-
4.	Уникальный учетный номер кадастрового квартала, в границах которого расположены здание, сооружение, объект незавершенного строительства	04:05:070102
5.	Адрес здания, сооружения, объекта незавершенного строительства	
5.1.	Сведения о местоположении здания, сооружения, объекта незавершенного строительства (при отсутствии адреса) в структурированном в соответствии с федеральной информационной адресной системой виде	Республика Алтай, Чемальский район, с Чемал, ул Луговая, д 12
5.2.	Дополнительные сведения о местоположении	-
6.	Иные сведения	-

3. Пояснения к сведениям об объекте недвижимости с кадастровым номером 04:05:070102:1047:

1.	

1. Сведения о характерных точках контура объекта недвижимости с кадастровым номером 04:05:070102:1048 :

Система координат МСК-04, зона 1 **Зона N** 1

Обозначение характерных точек контура	Содержатся в Едином государственном реестре недвижимости			Определены в результате выполнения комплексных кадастровых работ			Метод определения координат	Формулы, примененные для расчета средней квадратической погрешности определения координат характерных точек (M_t), с подставленными в такие формулы значениями и итоговые (вычисленные) значения Mt, м
	Координаты, м		Радиус, м	Координаты, м		Радиус, м		
	X	Y		X	Y			
1	2	3	4	5	6	7	8	9
внешний контур								
н148о	-	-	-	584354.82	1338213.09	-	Метод спутниковых геодезических измерений (определений)	0.1
н149о	-	-	-	584351.67	1338218.90	-	Метод спутниковых геодезических измерений (определений)	0.1
н150о	-	-	-	584345.84	1338215.70	-	Метод спутниковых геодезических измерений (определений)	0.1
н151о	-	-	-	584349.03	1338209.90	-	Метод спутниковых геодезических измерений (определений)	0.1
н148о	-	-	-	584354.82	1338213.09	-	Метод спутниковых геодезических измерений (определений)	0.1

2. Сведения о характеристиках объекта недвижимости с кадастровым номером

04:05:070102:1048:

N п/п	Наименование характеристики	Значение характеристики
1	2	3
1.	Вид объекта недвижимости	Здание
2.	Ранее присвоенный государственный учетный номер (инвентарный) здания, сооружения, объекта незавершенного строительства	-
3.	Кадастровый номер земельного участка (земельных участков), в границах которого (которых) расположены здание, сооружение, объект незавершенного строительства	-
4.	Уникальный учетный номер кадастрового квартала, в границах которого расположены здание, сооружение, объект незавершенного строительства	04:05:070102
5.	Адрес здания, сооружения, объекта незавершенного строительства	
5.1.	Сведения о местоположении здания, сооружения, объекта незавершенного строительства (при отсутствии адреса) в структурированном в соответствии с федеральной информационной адресной системой виде	Республика Алтай, Чемальский район, с Чемал, ул Луговая, д 17
5.2.	Дополнительные сведения о местоположении	-
6.	Иные сведения	-

3. Пояснения к сведениям об объекте недвижимости с кадастровым номером 04:05:070102:1048:

1.	

1. Сведения о характерных точках контура объекта недвижимости с кадастровым номером 04:05:070102:1049 :

Система координат МСК-04, зона 1 **Зона N** 1

Обозначение характерных точек контура	Содержатся в Едином государственном реестре недвижимости			Определены в результате выполнения комплексных кадастровых работ			Метод определения координат	Формулы, примененные для расчета средней квадратической погрешности определения координат характерных точек (M_t), с подставленными в такие формулы значениями и итоговые (вычисленные) значения Mt, м
	Координаты, м		Радиус, м	Координаты, м		Радиус, м		
	X	Y		X	Y			
1	2	3	4	5	6	7	8	9
внешний контур								

н218о	-	-	-	584375.04	1338363.95	-	Метод спутниковых геодезических измерений (определений)	0.1
н219о	-	-	-	584378.47	1338368.56	-	Метод спутниковых геодезических измерений (определений)	0.1
н220о	-	-	-	584373.32	1338372.85	-	Метод спутниковых геодезических измерений (определений)	0.1
н221о	-	-	-	584369.74	1338368.14	-	Метод спутниковых геодезических измерений (определений)	0.1
н218о	-	-	-	584375.04	1338363.95	-	Метод спутниковых геодезических измерений (определений)	0.1

2. Сведения о характеристиках объекта недвижимости с кадастровым номером 04:05:070102:1049:

N п/п	Наименование характеристики	Значение характеристики
1	2	3
1.	Вид объекта недвижимости	Здание
2.	Ранее присвоенный государственный учетный номер (инвентарный) здания, сооружения, объекта незавершенного строительства	-
3.	Кадастровый номер земельного участка (земельных участков), в границах которого (которых) расположены здание, сооружение, объект незавершенного строительства	-
4.	Уникальный учетный номер кадастрового квартала, в границах которого расположены здание, сооружение, объект незавершенного строительства	04:05:070102
5.	Адрес здания, сооружения, объекта незавершенного строительства	
5.1.	Сведения о местоположении здания, сооружения, объекта незавершенного строительства (при отсутствии адреса) в	Республика Алтай, Чемальский район, с

	структурированном в соответствии с федеральной информационной адресной системой виде	Чемал, ул Луговая, д 21
5.2.	Дополнительные сведения о местоположении	-
6.	Иные сведения	-

3. Пояснения к сведениям об объекте недвижимости с кадастровым номером 04:05:070102:1049:

1.	

1. Сведения о характерных точках контура объекта недвижимости с кадастровым номером 04:05:070102:1050 :

Система координат МСК-04, зона 1 **Зона N** 1

Обозначение характерных точек контура	Содержатся в Едином государственном реестре недвижимости			Определены в результате выполнения комплексных кадастровых работ			Метод определения координат	Формулы, примененные для расчета средней квадратической погрешности определения координат характерных точек (M_t), с подставленными в такие формулы значениями и итоговые (вычисленные) значения Mt, м
	Координаты, м		Радиус, м	Координаты, м		Радиус, м		
	X	Y		X	Y			
1	2	3	4	5	6	7	8	9
внешний контур								
н202о	-	-	-	584327.11	1338142.78	-	Метод спутниковых геодезических измерений (определений)	0.1
н203о	-	-	-	584327.15	1338149.05	-	Метод спутниковых геодезических измерений (определений)	0.1
н204о	-	-	-	584319.42	1338149.22	-	Метод спутниковых геодезических измерений (определений)	0.1
н205о	-	-	-	584319.30	1338142.84	-	Метод спутниковых геодезических измерений	0.1

							(определений)	
н202о	-	-	-	584327.11	1338142.78	-	Метод спутниковых геодезических измерений (определений)	0.1

2. Сведения о характеристиках объекта недвижимости с кадастровым номером 04:05:070102:1050:

N п/п	Наименование характеристики	Значение характеристики
1	2	3
1.	Вид объекта недвижимости	Здание
2.	Ранее присвоенный государственный учетный номер (инвентарный) здания, сооружения, объекта незавершенного строительства	-
3.	Кадастровый номер земельного участка (земельных участков), в границах которого (которых) расположены здание, сооружение, объект незавершенного строительства	-
4.	Уникальный учетный номер кадастрового квартала, в границах которого расположены здание, сооружение, объект незавершенного строительства	04:05:070102
5.	Адрес здания, сооружения, объекта незавершенного строительства	
5.1.	Сведения о местоположении здания, сооружения, объекта незавершенного строительства (при отсутствии адреса) в структурированном в соответствии с федеральной информационной адресной системой виде	Республика Алтай, Чемальский район, с Чемал, ул Луговая, д 14
5.2.	Дополнительные сведения о местоположении	-
6.	Иные сведения	-

3. Пояснения к сведениям об объекте недвижимости с кадастровым номером 04:05:070102:1050:

1.	

1. Сведения о характерных точках контура объекта недвижимости с кадастровым номером 04:05:070102:1051 :

Система координат МСК-04, зона 1 **Зона N** 1

Обозначение характерных точек контура	Содержатся в Едином государственном реестре недвижимости			Определены в результате выполнения комплексных кадастровых работ			Метод определения координат	Формулы, примененные для расчета средней квадратической погрешности определения координат характерных
	Координаты, м		Радиус, м	Координаты, м		Радиус, м		
	X	Y		X	Y			

								точек (M_t), с подставленными в такие формулы значениями и итоговые (вычисленные) значения Mt, м
1	2	3	4	5	6	7	8	9
внешний контур								
н206о	-	-	-	584329.71	1338209.97	-	Метод спутниковых геодезических измерений (определений)	0.1
н207о	-	-	-	584329.19	1338217.75	-	Метод спутниковых геодезических измерений (определений)	0.1
н208о	-	-	-	584320.57	1338217.22	-	Метод спутниковых геодезических измерений (определений)	0.1
н209о	-	-	-	584321.06	1338209.28	-	Метод спутниковых геодезических измерений (определений)	0.1
н206о	-	-	-	584329.71	1338209.97	-	Метод спутниковых геодезических измерений (определений)	0.1

2. Сведения о характеристиках объекта недвижимости с кадастровым номером 04:05:070102:1051:

N п/п	Наименование характеристики	Значение характеристики
1	2	3
1.	Вид объекта недвижимости	Здание
2.	Ранее присвоенный государственный учетный номер (инвентарный) здания, сооружения, объекта незавершенного строительства	-
3.	Кадастровый номер земельного участка (земельных участков), в	-

	границах которого (которых) расположены здание, сооружение, объект незавершенного строительства	
4.	Уникальный учетный номер кадастрового квартала, в границах которого расположены здание, сооружение, объект незавершенного строительства	04:05:070102
5.	Адрес здания, сооружения, объекта незавершенного строительства	
5.1.	Сведения о местоположении здания, сооружения, объекта незавершенного строительства (при отсутствии адреса) в структурированном в соответствии с федеральной информационной адресной системой виде	Республика Алтай, Чемальский район, с Чемал, ул Луговая, д 18
5.2.	Дополнительные сведения о местоположении	-
6.	Иные сведения	-

3. Пояснения к сведениям об объекте недвижимости с кадастровым номером 04:05:070102:1051:

1.	

1. Сведения о характерных точках контура объекта недвижимости с кадастровым номером 04:05:070102:1052 :

Система координат МСК-04, зона 1 **Зона N** 1

Обозначение характерных точек контура	Содержатся в Едином государственном реестре недвижимости			Определены в результате выполнения комплексных кадастровых работ			Метод определения координат	Формулы, примененные для расчета средней квадратической погрешности определения координат характерных точек (M_t), с подставленными в такие формулы значениями и итоговые (вычисленные) значения Mt, м
	Координаты, м		Радиус, м	Координаты, м		Радиус, м		
	X	Y		X	Y			
1	2	3	4	5	6	7	8	9
внешний контур								
н644о	-	-	-	584341.62	1338084.63	-	Метод спутниковых геодезических измерений (определений)	0.1
н645о	-	-	-	584342.12	1338091.86	-	Метод спутниковых геодезических измерений (определений)	0.1

н646о	-	-	-	584334.36	1338092.37	-	Метод спутниковых геодезических измерений (определений)	0.1
н647о	-	-	-	584333.89	1338085.16	-	Метод спутниковых геодезических измерений (определений)	0.1
н644о	-	-	-	584341.62	1338084.63	-	Метод спутниковых геодезических измерений (определений)	0.1

2. Сведения о характеристиках объекта недвижимости с кадастровым номером 04:05:070102:1052:

N п/п	Наименование характеристики	Значение характеристики
1	2	3
1.	Вид объекта недвижимости	Здание
2.	Ранее присвоенный государственный учетный номер (инвентарный) здания, сооружения, объекта незавершенного строительства	-
3.	Кадастровый номер земельного участка (земельных участков), в границах которого (которых) расположены здание, сооружение, объект незавершенного строительства	-
4.	Уникальный учетный номер кадастрового квартала, в границах которого расположены здание, сооружение, объект незавершенного строительства	04:05:070102
5.	Адрес здания, сооружения, объекта незавершенного строительства	
5.1.	Сведения о местоположении здания, сооружения, объекта незавершенного строительства (при отсутствии адреса) в структурированном в соответствии с федеральной информационной адресной системой виде	Республика Алтай,Чемальский район, с Чемал, ул Луговая, д 13
5.2.	Дополнительные сведения о местоположении	-
6.	Иные сведения	-

3. Пояснения к сведениям об объекте недвижимости с кадастровым номером 04:05:070102:1052:

1.	

1. Сведения о характерных точках контура объекта недвижимости с кадастровым номером 04:05:070102:1053 :

Система координат <u>МСК-04, зона 1</u>							**Зона N <u>1</u>**	
Обозначение характерных точек контура	Содержатся в Едином государственном реестре недвижимости			Определены в результате выполнения комплексных кадастровых работ			Метод определения координат	Формулы, примененные для расчета средней квадратической погрешности определения координат характерных точек (M_t), с подставленными в такие формулы значениями и итоговые (вычисленные) значения Mt, м
	Координаты, м		Радиус, м	Координаты, м		Радиус, м		
	X	Y		X	Y			
1	2	3	4	5	6	7	8	9
внешний контур								
н222о	-	-	-	584398.98	1338413.84	-	Метод спутниковых геодезических измерений (определений)	0.1
н223о	-	-	-	584396.90	1338416.62	-	Метод спутниковых геодезических измерений (определений)	0.1
н224о	-	-	-	584397.54	1338417.11	-	Метод спутниковых геодезических измерений (определений)	0.1
н225о	-	-	-	584390.30	1338426.68	-	Метод спутниковых геодезических измерений (определений)	0.1
н226о	-	-	-	584382.01	1338420.71	-	Метод спутниковых геодезических измерений (определений)	0.1
н227о	-	-	-	584389.23	1338411.09	-	Метод спутниковых геодезически	0.1

							х измерений (определений)	
н228о	-	-	-	584389.85	1338411.50	-	Метод спутниковых геодезических измерений (определений)	0.1
н229о	-	-	-	584392.23	1338408.51	-	Метод спутниковых геодезических измерений (определений)	0.1
н222о	-	-	-	584398.98	1338413.84	-	Метод спутниковых геодезических измерений (определений)	0.1

2. Сведения о характеристиках объекта недвижимости с кадастровым номером 04:05:070102:1053:

N п/п	Наименование характеристики	Значение характеристики
1	2	3
1.	Вид объекта недвижимости	Здание
2.	Ранее присвоенный государственный учетный номер (инвентарный) здания, сооружения, объекта незавершенного строительства	-
3.	Кадастровый номер земельного участка (земельных участков), в границах которого (которых) расположены здание, сооружение, объект незавершенного строительства	-
4.	Уникальный учетный номер кадастрового квартала, в границах которого расположены здание, сооружение, объект незавершенного строительства	04:05:070102
5.	Адрес здания, сооружения, объекта незавершенного строительства	
5.1.	Сведения о местоположении здания, сооружения, объекта незавершенного строительства (при отсутствии адреса) в структурированном в соответствии с федеральной информационной адресной системой виде	Республика Алтай, Чемальский район, с Чемал, ул Луговая, д 23
5.2.	Дополнительные сведения о местоположении	-
6.	Иные сведения	-

3. Пояснения к сведениям об объекте недвижимости с кадастровым номером 04:05:070102:1053:

1.	

1. Сведения о характерных точках контура объекта недвижимости с кадастровым номером 04:05:070102:1054 :

Система координат МСК-04, зона 1 **Зона N** 1

Обозначение характерных точек контура	Содержатся в Едином государственном реестре недвижимости			Определены в результате выполнения комплексных кадастровых работ			Метод определения координат	Формулы, примененные для расчета средней квадратической погрешности определения координат характерных точек (M_t), с подставленными в такие формулы значениями и итоговые (вычисленные) значения Mt, м
	Координаты, м		Радиус, м	Координаты, м		Радиус, м		
	X	Y		X	Y			
1	2	3	4	5	6	7	8	9
внешний контур								
н210о	-	-	-	584336.53	1338262.44	-	Метод спутниковых геодезических измерений (определений)	0.1
н211о	-	-	-	584330.97	1338272.19	-	Метод спутниковых геодезических измерений (определений)	0.1
н212о	-	-	-	584323.35	1338267.86	-	Метод спутниковых геодезических измерений (определений)	0.1
н213о	-	-	-	584328.90	1338258.09	-	Метод спутниковых геодезических измерений (определений)	0.1
н210о	-	-	-	584336.53	1338262.44	-	Метод спутниковых геодезических измерений (определений)	0.1

2. Сведения о характеристиках объекта недвижимости с кадастровым номером 04:05:070102:1054:

N п/п	Наименование характеристики	Значение характеристики
1	2	3
1.	Вид объекта недвижимости	Здание
2.	Ранее присвоенный государственный учетный номер (инвентарный) здания, сооружения, объекта незавершенного строительства	-
3.	Кадастровый номер земельного участка (земельных участков), в границах которого (которых) расположены здание, сооружение, объект незавершенного строительства	-
4.	Уникальный учетный номер кадастрового квартала, в границах которого расположены здание, сооружение, объект незавершенного строительства	04:05:070102
5.	Адрес здания, сооружения, объекта незавершенного строительства	
5.1.	Сведения о местоположении здания, сооружения, объекта незавершенного строительства (при отсутствии адреса) в структурированном в соответствии с федеральной информационной адресной системой виде	Российская Федерация, Республика Алтай, Чемальский район, с. Чемал, ул. Луговая, д. 22
5.2.	Дополнительные сведения о местоположении	-
6.	Иные сведения	-

3. Пояснения к сведениям об объекте недвижимости с кадастровым номером 04:05:070102:1054:

1.	

1. Сведения о характерных точках контура объекта недвижимости с кадастровым номером 04:05:070102:1055 :

Система координат МСК-04, зона 1 **Зона N** 1

Обозначение характерных точек контура	Содержатся в Едином государственном реестре недвижимости			Определены в результате выполнения комплексных кадастровых работ			Метод определения координат	Формулы, примененные для расчета средней квадратической погрешности определения координат характерных точек (M_t), с подставленными в такие формулы значениями и итоговые (вычисленные) значения Mt, м
	Координаты, м		Радиус, м	Координаты, м		Радиус, м		
	X	Y		X	Y			

1	2	3	4	5	6	7	8	9
внешний контур								
н437о	-	-	-	584327.46	1338009.06	-	Метод спутниковых геодезических измерений (определений)	0.1
н438о	-	-	-	584326.71	1338016.98	-	Метод спутниковых геодезических измерений (определений)	0.1
н439о	-	-	-	584318.78	1338016.38	-	Метод спутниковых геодезических измерений (определений)	0.1
н440о	-	-	-	584319.53	1338008.34	-	Метод спутниковых геодезических измерений (определений)	0.1
н437о	-	-	-	584327.46	1338009.06	-	Метод спутниковых геодезических измерений (определений)	0.1

2. Сведения о характеристиках объекта недвижимости с кадастровым номером 04:05:070102:1055:

N п/п	Наименование характеристики	Значение характеристики
1	2	3
1.	Вид объекта недвижимости	Здание
2.	Ранее присвоенный государственный учетный номер (инвентарный) здания, сооружения, объекта незавершенного строительства	-
3.	Кадастровый номер земельного участка (земельных участков), в границах которого (которых) расположены здание, сооружение, объект незавершенного строительства	-
4.	Уникальный учетный номер кадастрового квартала, в границах которого расположены здание, сооружение, объект незавершенного строительства	04:05:070102
5.	Адрес здания, сооружения, объекта незавершенного	

	строительства	
5.1.	Сведения о местоположении здания, сооружения, объекта незавершенного строительства (при отсутствии адреса) в структурированном в соответствии с федеральной информационной адресной системой виде	Республика Алтай, Чемальский район, с Чемал, ул Луговая, д 6
5.2.	Дополнительные сведения о местоположении	-
6.	Иные сведения	-

3. Пояснения к сведениям об объекте недвижимости с кадастровым номером 04:05:070102:1055:

1.	

1. Сведения о характерных точках контура объекта недвижимости с кадастровым номером 04:05:070102:1056 :

Система координат МСК-04, зона 1 **Зона N** 1

Обозначение характерных точек контура	Содержатся в Едином государственном реестре недвижимости			Определены в результате выполнения комплексных кадастровых работ			Метод определения координат	Формулы, примененные для расчета средней квадратической погрешности определения координат характерных точек (M_t), с подставленными в такие формулы значениями и итоговые (вычисленные) значения Mt, м
	Координаты, м		Радиус, м	Координаты, м		Радиус, м		
	X	Y		X	Y			
1	2	3	4	5	6	7	8	9
внешний контур								
н15о	-	-	-	584828.82	1337616.04	-	Метод спутниковых геодезических измерений (определений)	0.1
н16о	-	-	-	584833.85	1337620.80	-	Метод спутниковых геодезических измерений (определений)	0.1
н17о	-	-	-	584825.35	1337629.77	-	Метод спутниковых геодезических измерений (определений)	0.1

н18о	-	-	-	584822.84	1337627.50	-	Метод спутниковых геодезических измерений (определений)	0.1
н19о	-	-	-	584825.37	1337625.05	-	Метод спутниковых геодезических измерений (определений)	0.1
н20о	-	-	-	584819.59	1337619.76	-	Метод спутниковых геодезических измерений (определений)	0.1
н21о	-	-	-	584824.14	1337614.87	-	Метод спутниковых геодезических измерений (определений)	0.1
н22о	-	-	-	584827.26	1337617.73	-	Метод спутниковых геодезических измерений (определений)	0.1
н15о	-	-	-	584828.82	1337616.04	-	Метод спутниковых геодезических измерений (определений)	0.1

2. Сведения о характеристиках объекта недвижимости с кадастровым номером 04:05:070102:1056:

N п/п	Наименование характеристики	Значение характеристики
1	2	3
1.	Вид объекта недвижимости	Здание
2.	Ранее присвоенный государственный учетный номер (инвентарный) здания, сооружения, объекта незавершенного строительства	-
3.	Кадастровый номер земельного участка (земельных участков), в границах которого (которых) расположены здание, сооружение, объект незавершенного строительства	-
4.	Уникальный учетный номер кадастрового квартала, в границах которого расположены здание, сооружение, объект	04:05:070102

	незавершенного строительства	
5.	Адрес здания, сооружения, объекта незавершенного строительства	
5.1.	Сведения о местоположении здания, сооружения, объекта незавершенного строительства (при отсутствии адреса) в структурированном в соответствии с федеральной информационной адресной системой виде	Республика Алтай, Чемальский район, с Чемал, ул Новая, д 2
5.2.	Дополнительные сведения о местоположении	-
6.	Иные сведения	-

3. Пояснения к сведениям об объекте недвижимости с кадастровым номером 04:05:070102:1056:

1.	

1. Сведения о характерных точках контура объекта недвижимости с кадастровым номером 04:05:070102:1057 :

Система координат МСК-04, зона 1 **Зона N** 1

Обозначение характерных точек контура	Содержатся в Едином государственном реестре недвижимости			Определены в результате выполнения комплексных кадастровых работ			Метод определения координат	Формулы, примененные для расчета средней квадратической погрешности определения координат характерных точек (M_t), с подставленными в такие формулы значениями и итоговые (вычисленные) значения Mt, м
	Координаты, м		Радиус, м	Координаты, м		Радиус, м		
	X	Y		X	Y			
1	2	3	4	5	6	7	8	9
внешний контур								
н23о	-	-	-	584915.23	1337520.40	-	Метод спутниковых геодезических измерений (определений)	0.1
н24о	-	-	-	584914.48	1337521.11	-	Метод спутниковых геодезических измерений (определений)	0.1
н25о	-	-	-	584915.91	1337522.62	-	Метод спутниковых геодезических измерений	0.1

							(определений)	
н26о	-	-	-	584915.14	1337523.49	-	Метод спутниковых геодезических измерений (определений)	0.1
н27о	-	-	-	584916.03	1337524.38	-	Метод спутниковых геодезических измерений (определений)	0.1
н28о	-	-	-	584914.35	1337526.24	-	Метод спутниковых геодезических измерений (определений)	0.1
н29о	-	-	-	584902.18	1337538.35	-	Метод спутниковых геодезических измерений (определений)	0.1
н30о	-	-	-	584899.67	1337535.92	-	Метод спутниковых геодезических измерений (определений)	0.1
н31о	-	-	-	584898.41	1337537.15	-	Метод спутниковых геодезических измерений (определений)	0.1
н32о	-	-	-	584895.66	1337534.27	-	Метод спутниковых геодезических измерений (определений)	0.1
н33о	-	-	-	584908.06	1337521.79	-	Метод спутниковых геодезических измерений (определений)	0.1
н34о	-	-	-	584906.71	1337520.34	-	Метод спутниковых	0.1

							геодезических измерений (определений)	
н35о	-	-	-	584911.32	1337516.17	-	Метод спутниковых геодезических измерений (определений)	0.1
н23о	-	-	-	584915.23	1337520.40	-	Метод спутниковых геодезических измерений (определений)	0.1

2. Сведения о характеристиках объекта недвижимости с кадастровым номером 04:05:070102:1057:

N п/п	Наименование характеристики	Значение характеристики
1	2	3
1.	Вид объекта недвижимости	Здание
2.	Ранее присвоенный государственный учетный номер (инвентарный) здания, сооружения, объекта незавершенного строительства	-
3.	Кадастровый номер земельного участка (земельных участков), в границах которого (которых) расположены здание, сооружение, объект незавершенного строительства	-
4.	Уникальный учетный номер кадастрового квартала, в границах которого расположены здание, сооружение, объект незавершенного строительства	04:05:070102
5.	Адрес здания, сооружения, объекта незавершенного строительства	
5.1.	Сведения о местоположении здания, сооружения, объекта незавершенного строительства (при отсутствии адреса) в структурированном в соответствии с федеральной информационной адресной системой виде	Республика Алтай, Чемальский район, с. Чемал, ул. Новая, д. 1
5.2.	Дополнительные сведения о местоположении	-
6.	Иные сведения	-

3. Пояснения к сведениям об объекте недвижимости с кадастровым номером 04:05:070102:1057:

1.	

1. Сведения о характерных точках контура объекта недвижимости с кадастровым номером 04:05:070102:1058 :

Система координат МСК-04, зона 1 **Зона N** 1

Обозначение характерных точек контура	Содержатся в Едином государственном реестре недвижимости			Определены в результате выполнения комплексных кадастровых работ			Метод определения координат	Формулы, примененные для расчета средней квадратической погрешности определения координат характерных точек (M_t), с подставленными в такие формулы значениями и итоговые (вычисленные) значения Mt, м
	Координаты, м		Радиус, м	Координаты, м		Радиус, м		
	X	Y		X	Y			
1	2	3	4	5	6	7	8	9
внешний контур								
н1287о	-	-	-	585092.88	1337392.11	-	Метод спутниковых геодезических измерений (определений)	0.1
н1288о	-	-	-	585086.77	1337398.31	-	Метод спутниковых геодезических измерений (определений)	0.1
н1289о	-	-	-	585070.03	1337381.82	-	Метод спутниковых геодезических измерений (определений)	0.1
н1290о	-	-	-	585076.14	1337375.62	-	Метод спутниковых геодезических измерений (определений)	0.1
н1287о	-	-	-	585092.88	1337392.11	-	Метод спутниковых геодезических измерений (определений)	0.1

2. Сведения о характеристиках объекта недвижимости с кадастровым номером 04:05:070102:1058:

N п/п	Наименование характеристики	Значение характеристики
1	2	3

1.	Вид объекта недвижимости	Здание
2.	Ранее присвоенный государственный учетный номер (инвентарный) здания, сооружения, объекта незавершенного строительства	-
3.	Кадастровый номер земельного участка (земельных участков), в границах которого (которых) расположены здание, сооружение, объект незавершенного строительства	-
4.	Уникальный учетный номер кадастрового квартала, в границах которого расположены здание, сооружение, объект незавершенного строительства	04:05:070102
5.	Адрес здания, сооружения, объекта незавершенного строительства	
5.1.	Сведения о местоположении здания, сооружения, объекта незавершенного строительства (при отсутствии адреса) в структурированном в соответствии с федеральной информационной адресной системой виде	Республика Алтай, Чемальский район, с Чемал, ул Новая, д 11
5.2.	Дополнительные сведения о местоположении	-
6.	Иные сведения	-

3. Пояснения к сведениям об объекте недвижимости с кадастровым номером 04:05:070102:1058:

1.	

1. Сведения о характерных точках контура объекта недвижимости с кадастровым номером 04:05:070102:1060 :

Система координат МСК-04, зона 1 **Зона N** 1

Обозначение характерных точек контура	Содержатся в Едином государственном реестре недвижимости			Определены в результате выполнения комплексных кадастровых работ			Метод определения координат	Формулы, примененные для расчета средней квадратической погрешности определения координат характерных точек (M_t), с подставленными в такие формулы значениями и итоговые (вычисленные) значения Mt, м
	Координаты, м		Радиус, м	Координаты, м		Радиус, м		
	X	Y		X	Y			
1	2	3	4	5	6	7	8	9
внешний контур								
н1007о	-	-	-	585209.13	1337253.70	-	Метод спутниковых геодезических измерений (определений)	0.1

н1008о	-	-	-	585222.11	1337268.76	-	Метод спутниковых геодезических измерений (определений)	0.1
н1009о	-	-	-	585216.79	1337273.29	-	Метод спутниковых геодезических измерений (определений)	0.1
н1010о	-	-	-	585203.92	1337258.19	-	Метод спутниковых геодезических измерений (определений)	0.1
н1007о	-	-	-	585209.13	1337253.70	-	Метод спутниковых геодезических измерений (определений)	0.1

2. Сведения о характеристиках объекта недвижимости с кадастровым номером 04:05:070102:1060:

N п/п	Наименование характеристики	Значение характеристики
1	2	3
1.	Вид объекта недвижимости	Здание
2.	Ранее присвоенный государственный учетный номер (инвентарный) здания, сооружения, объекта незавершенного строительства	-
3.	Кадастровый номер земельного участка (земельных участков), в границах которого (которых) расположены здание, сооружение, объект незавершенного строительства	-
4.	Уникальный учетный номер кадастрового квартала, в границах которого расположены здание, сооружение, объект незавершенного строительства	04:05:070102
5.	Адрес здания, сооружения, объекта незавершенного строительства	
5.1.	Сведения о местоположении здания, сооружения, объекта незавершенного строительства (при отсутствии адреса) в структурированном в соответствии с федеральной информационной адресной системой виде	Республика Алтай, Чемальский район, с Чемал, ул Новая, д 23
5.2.	Дополнительные сведения о местоположении	-
6.	Иные сведения	-

3. Пояснения к сведениям об объекте недвижимости с кадастровым номером 04:05:070102:1060:

1.	

1. Сведения о характерных точках контура объекта недвижимости с кадастровым номером 04:05:070102:1061 :

Система координат МСК-04, зона 1 **Зона N** 1

Обозначение характерных точек контура	Содержатся в Едином государственном реестре недвижимости			Определены в результате выполнения комплексных кадастровых работ			Метод определения координат	Формулы, примененные для расчета средней квадратической погрешности определения координат характерных точек (M_t), с подставленными в такие формулы значениями и итоговые (вычисленные) значения Mt, м
	Координаты, м		Радиус, м	Координаты, м		Радиус, м		
	X	Y		X	Y			
1	2	3	4	5	6	7	8	9
внешний контур								
н7о	-	-	-	584869.66	1337594.54	-	Метод спутниковых геодезических измерений (определений)	0.1
н8о	-	-	-	584864.65	1337599.84	-	Метод спутниковых геодезических измерений (определений)	0.1
н9о	-	-	-	584858.18	1337593.72	-	Метод спутниковых геодезических измерений (определений)	0.1
н10о	-	-	-	584863.20	1337588.42	-	Метод спутниковых геодезических измерений (определений)	0.1
н7о	-	-	-	584869.66	1337594.54	-	Метод спутниковых геодезических измерений	0.1

							(определений)	

2. Сведения о характеристиках объекта недвижимости с кадастровым номером 04:05:070102:1061:

N п/п	Наименование характеристики	Значение характеристики
1	2	3
1.	Вид объекта недвижимости	Здание
2.	Ранее присвоенный государственный учетный номер (инвентарный) здания, сооружения, объекта незавершенного строительства	-
3.	Кадастровый номер земельного участка (земельных участков), в границах которого (которых) расположены здание, сооружение, объект незавершенного строительства	-
4.	Уникальный учетный номер кадастрового квартала, в границах которого расположены здание, сооружение, объект незавершенного строительства	04:05:070102
5.	Адрес здания, сооружения, объекта незавершенного строительства	
5.1.	Сведения о местоположении здания, сооружения, объекта незавершенного строительства (при отсутствии адреса) в структурированном в соответствии с федеральной информационной адресной системой виде	Республика Алтай, Чемальский район, с Чемал, ул Новая, д 6
5.2.	Дополнительные сведения о местоположении	-
6.	Иные сведения	-

3. Пояснения к сведениям об объекте недвижимости с кадастровым номером 04:05:070102:1061:

1.	

1. Сведения о характерных точках контура объекта недвижимости с кадастровым номером 04:05:070102:1062 :

Система координат МСК-04, зона 1 **Зона N** 1

Обозначение характерных точек контура	Содержатся в Едином государственном реестре недвижимости			Определены в результате выполнения комплексных кадастровых работ			Метод определения координат	Формулы, примененные для расчета средней квадратической погрешности определения координат характерных точек (M_t), с подставленными в такие формулы значениями и итоговые (вычисленные) значения Mt, м
	Координаты, м		Радиус, м	Координаты, м		Радиус, м		
	X	Y		X	Y			

1	2	3	4	5	6	7	8	9
внешний контур								
н995о	-	-	-	585265.15	1337215.92	-	Метод спутниковых геодезических измерений (определений)	0.1
н996о	-	-	-	585267.50	1337218.83	-	Метод спутниковых геодезических измерений (определений)	0.1
н997о	-	-	-	585263.99	1337221.80	-	Метод спутниковых геодезических измерений (определений)	0.1
н998о	-	-	-	585271.46	1337231.07	-	Метод спутниковых геодезических измерений (определений)	0.1
н999о	-	-	-	585266.11	1337235.62	-	Метод спутниковых геодезических измерений (определений)	0.1
н1000о	-	-	-	585263.50	1337232.51	-	Метод спутниковых геодезических измерений (определений)	0.1
н1001о	-	-	-	585261.71	1337233.97	-	Метод спутниковых геодезических измерений (определений)	0.1
н1002о	-	-	-	585250.52	1337219.74	-	Метод спутниковых геодезических измерений (определений)	0.1
н1003о	-	-	-	585252.62	1337218.05	-	Метод спутниковых	0.1

							геодезических измерений (определений)	
н1004о	-	-	-	585250.19	1337214.86	-	Метод спутниковых геодезических измерений (определений)	0.1
н1005о	-	-	-	585255.25	1337210.93	-	Метод спутниковых геодезических измерений (определений)	0.1
н1006о	-	-	-	585261.62	1337218.84	-	Метод спутниковых геодезических измерений (определений)	0.1
н995о	-	-	-	585265.15	1337215.92	-	Метод спутниковых геодезических измерений (определений)	0.1

2. Сведения о характеристиках объекта недвижимости с кадастровым номером 04:05:070102:1062:

N п/п	Наименование характеристики	Значение характеристики
1	2	3
1.	Вид объекта недвижимости	Здание
2.	Ранее присвоенный государственный учетный номер (инвентарный) здания, сооружения, объекта незавершенного строительства	-
3.	Кадастровый номер земельного участка (земельных участков), в границах которого (которых) расположены здание, сооружение, объект незавершенного строительства	-
4.	Уникальный учетный номер кадастрового квартала, в границах которого расположены здание, сооружение, объект незавершенного строительства	04:05:070102
5.	Адрес здания, сооружения, объекта незавершенного строительства	
5.1.	Сведения о местоположении здания, сооружения, объекта незавершенного строительства (при отсутствии адреса) в структурированном в соответствии с федеральной информационной адресной системой виде	Республика Алтай,Чемальский район, с Чемал, ул Новая, д 29

5.2.	Дополнительные сведения о местоположении	-
6.	Иные сведения	-

3. Пояснения к сведениям об объекте недвижимости с кадастровым номером 04:05:070102:1062:

1.	

1. Сведения о характерных точках контура объекта недвижимости с кадастровым номером 04:05:070102:1063 :

Система координат МСК-04, зона 1 **Зона N** 1

Обозначение характерных точек контура	Содержатся в Едином государственном реестре недвижимости			Определены в результате выполнения комплексных кадастровых работ			Метод определения координат	Формулы, примененные для расчета средней квадратической погрешности определения координат характерных точек (M_t), с подставленными в такие формулы значениями и итоговые (вычисленные) значения Mt, м
	Координаты, м		Радиус, м	Координаты, м		Радиус, м		
	X	Y		X	Y			
1	2	3	4	5	6	7	8	9
внешний контур								
н25о	-	-	-	585250.45	1337305.65	-	Метод спутниковых геодезических измерений (определений)	0.1
н26о	-	-	-	585259.05	1337316.38	-	Метод спутниковых геодезических измерений (определений)	0.1
н27о	-	-	-	585243.16	1337329.03	-	Метод спутниковых геодезических измерений (определений)	0.1
н28о	-	-	-	585236.72	1337320.09	-	Метод спутниковых геодезических измерений (определений)	0.1

н25о	-	-	-	585250.45	1337305.65	-	Метод спутниковых геодезических измерений (определений)	0.1

2. Сведения о характеристиках объекта недвижимости с кадастровым номером 04:05:070102:1063:

N п/п	Наименование характеристики	Значение характеристики
1	2	3
1.	Вид объекта недвижимости	Объект незавершённого строительства
2.	Ранее присвоенный государственный учетный номер (инвентарный) здания, сооружения, объекта незавершенного строительства	-
3.	Кадастровый номер земельного участка (земельных участков), в границах которого (которых) расположены здание, сооружение, объект незавершенного строительства	-
4.	Уникальный учетный номер кадастрового квартала, в границах которого расположены здание, сооружение, объект незавершенного строительства	04:05:070102
5.	Адрес здания, сооружения, объекта незавершенного строительства	
5.1.	Сведения о местоположении здания, сооружения, объекта незавершенного строительства (при отсутствии адреса) в структурированном в соответствии с федеральной информационной адресной системой виде	Республика Алтай, Чемальский район, с. Чемал, ул. Новая, д. 23а
5.2.	Дополнительные сведения о местоположении	-
6.	Иные сведения	-

3. Пояснения к сведениям об объекте недвижимости с кадастровым номером 04:05:070102:1063:

1.	

1. Сведения о характерных точках контура объекта недвижимости с кадастровым номером 04:05:070102:1064 :

Система координат МСК-04, зона 1 **Зона N** 1

Обозначение характерных точек контура	Содержатся в Едином государственном реестре недвижимости			Определены в результате выполнения комплексных кадастровых работ			Метод определения координат	Формулы, примененные для расчета средней квадратической погрешности определения координат характерных точек (M_t), с
	Координаты, м		Радиус, м	Координаты, м		Радиус, м		
	X	Y		X	Y			

								подставленными в такие формулы значениями и итоговые (вычисленные) значения Mt, м
1	2	3	4	5	6	7	8	9
внешний контур								
н1011о	-	-	-	585186.15	1337226.99	-	Метод спутниковых геодезических измерений (определений)	0.1
н1012о	-	-	-	585189.94	1337232.40	-	Метод спутниковых геодезических измерений (определений)	0.1
н1013о	-	-	-	585184.88	1337235.94	-	Метод спутниковых геодезических измерений (определений)	0.1
н1014о	-	-	-	585181.09	1337230.52	-	Метод спутниковых геодезических измерений (определений)	0.1
н1011о	-	-	-	585186.15	1337226.99	-	Метод спутниковых геодезических измерений (определений)	0.1

2. Сведения о характеристиках объекта недвижимости с кадастровым номером 04:05:070102:1064:

N п/п	Наименование характеристики	Значение характеристики
1	2	3
1.	Вид объекта недвижимости	Здание
2.	Ранее присвоенный государственный учетный номер (инвентарный) здания, сооружения, объекта незавершенного строительства	-
3.	Кадастровый номер земельного участка (земельных участков), в границах которого (которых) расположены здание, сооружение,	-

	объект незавершенного строительства	
4.	Уникальный учетный номер кадастрового квартала, в границах которого расположены здание, сооружение, объект незавершенного строительства	04:05:070102
5.	Адрес здания, сооружения, объекта незавершенного строительства	
5.1.	Сведения о местоположении здания, сооружения, объекта незавершенного строительства (при отсутствии адреса) в структурированном в соответствии с федеральной информационной адресной системой виде	Республика Алтай,Чемальский район, с Чемал, ул Новая, д 25
5.2.	Дополнительные сведения о местоположении	-
6.	Иные сведения	-

3. Пояснения к сведениям об объекте недвижимости с кадастровым номером 04:05:070102:1064:

1.	

1. Сведения о характерных точках контура объекта недвижимости с кадастровым номером 04:05:070102:1069 :

Система координат МСК-04, зона 1 **Зона N** 1

Обозначение характерных точек контура	Содержатся в Едином государственном реестре недвижимости			Определены в результате выполнения комплексных кадастровых работ			Метод определения координат	Формулы, примененные для расчета средней квадратической погрешности определения координат характерных точек (M_t), с подставленными в такие формулы значениями и итоговые (вычисленные) значения Mt, м
	Координаты, м		Радиус, м	Координаты, м		Радиус, м		
	X	Y		X	Y			
1	2	3	4	5	6	7	8	9
внешний контур								
н1о	-	-	-	584894.44	1337573.93	-	Метод спутниковых геодезических измерений (определений)	0.1
н2о	-	-	-	584892.64	1337576.19	-	Метод спутниковых геодезических измерений (определений)	0.1

н3о	-	-	-	584894.93	1337578.10	-	Метод спутниковых геодезических измерений (определений)	0.1
н4о	-	-	-	584890.95	1337582.96	-	Метод спутниковых геодезических измерений (определений)	0.1
н5о	-	-	-	584882.10	1337575.80	-	Метод спутниковых геодезических измерений (определений)	0.1
н6о	-	-	-	584887.79	1337568.66	-	Метод спутниковых геодезических измерений (определений)	0.1
н1о	-	-	-	584894.44	1337573.93	-	Метод спутниковых геодезических измерений (определений)	0.1

2. Сведения о характеристиках объекта недвижимости с кадастровым номером 04:05:070102:1069:

N п/п	Наименование характеристики	Значение характеристики
1	2	3
1.	Вид объекта недвижимости	Здание
2.	Ранее присвоенный государственный учетный номер (инвентарный) здания, сооружения, объекта незавершенного строительства	-
3.	Кадастровый номер земельного участка (земельных участков), в границах которого (которых) расположены здание, сооружение, объект незавершенного строительства	-
4.	Уникальный учетный номер кадастрового квартала, в границах которого расположены здание, сооружение, объект незавершенного строительства	04:05:070102
5.	Адрес здания, сооружения, объекта незавершенного строительства	
5.1.	Сведения о местоположении здания, сооружения, объекта незавершенного строительства (при отсутствии адреса) в	Республика Алтай,Чемальский

	структурированном в соответствии с федеральной информационной адресной системой виде	район, с Чемал, ул Новая, д 8
5.2.	Дополнительные сведения о местоположении	-
6.	Иные сведения	-

3. Пояснения к сведениям об объекте недвижимости с кадастровым номером 04:05:070102:1069:

1.	

1. Сведения о характерных точках контура объекта недвижимости с кадастровым номером 04:05:070102:1072 :

Система координат МСК-04, зона 1 **Зона N** 1

Обозначение характерных точек контура	Содержатся в Едином государственном реестре недвижимости			Определены в результате выполнения комплексных кадастровых работ			Метод определения координат	Формулы, примененные для расчета средней квадратической погрешности определения координат характерных точек (M_t), с подставленными в такие формулы значениями и итоговые (вычисленные) значения Mt, м
	Координаты, м		Радиус, м	Координаты, м		Радиус, м		
	X	Y		X	Y			
1	2	3	4	5	6	7	8	9
внешний контур								
н1275о	-	-	-	585262.97	1337388.49	-	Метод спутниковых геодезических измерений (определений)	0.1
н1276о	-	-	-	585274.50	1337416.44	-	Метод спутниковых геодезических измерений (определений)	0.1
н1277о	-	-	-	585258.90	1337423.32	-	Метод спутниковых геодезических измерений (определений)	0.1
н1278о	-	-	-	585247.47	1337395.58	-	Метод спутниковых геодезических измерений	0.1

							(определений)	
н1275о	-	-	-	585262.97	1337388.49	-	Метод спутниковых геодезических измерений (определений)	0.1

2. Сведения о характеристиках объекта недвижимости с кадастровым номером 04:05:070102:1072:

N п/п	Наименование характеристики	Значение характеристики
1	2	3
1.	Вид объекта недвижимости	Здание
2.	Ранее присвоенный государственный учетный номер (инвентарный) здания, сооружения, объекта незавершенного строительства	-
3.	Кадастровый номер земельного участка (земельных участков), в границах которого (которых) расположены здание, сооружение, объект незавершенного строительства	-
4.	Уникальный учетный номер кадастрового квартала, в границах которого расположены здание, сооружение, объект незавершенного строительства	04:05:070102
5.	Адрес здания, сооружения, объекта незавершенного строительства	
5.1.	Сведения о местоположении здания, сооружения, объекта незавершенного строительства (при отсутствии адреса) в структурированном в соответствии с федеральной информационной адресной системой виде	Российская Федерация, Республика Алтай, муниципальный район Чемальский, сельское поселение Чемальское, село Чемал, улица Новая, дом 20/4
5.2.	Дополнительные сведения о местоположении	-
6.	Иные сведения	-

3. Пояснения к сведениям об объекте недвижимости с кадастровым номером 04:05:070102:1072:

1.	

1. Сведения о характерных точках контура объекта недвижимости с кадастровым номером 04:05:070102:1073 :

Система координат МСК-04, зона 1 **Зона N** 1

Обозначение характерных точек контура	Содержатся в Едином государственном реестре недвижимости			Определены в результате выполнения комплексных кадастровых работ			Метод определения координат	Формулы, примененные для расчета средней квадратической погрешности определения координат характерных точек (M_t), с подставленными в такие формулы значениями и итоговые (вычисленные) значения Mt, м
	Координаты, м		Радиус, м	Координаты, м		Радиус, м		
	X	Y		X	Y			
1	2	3	4	5	6	7	8	9
внешний контур								
н11о	-	-	-	584851.72	1337604.37	-	Метод спутниковых геодезических измерений (определений)	0.1
н12о	-	-	-	584855.03	1337608.33	-	Метод спутниковых геодезических измерений (определений)	0.1
н13о	-	-	-	584850.89	1337611.82	-	Метод спутниковых геодезических измерений (определений)	0.1
н14о	-	-	-	584847.61	1337607.96	-	Метод спутниковых геодезических измерений (определений)	0.1
н11о	-	-	-	584851.72	1337604.37	-	Метод спутниковых геодезических измерений (определений)	0.1

2. Сведения о характеристиках объекта недвижимости с кадастровым номером 04:05:070102:1073:

N п/п	Наименование характеристики	Значение характеристики
1	2	3

1.	Вид объекта недвижимости	Здание
2.	Ранее присвоенный государственный учетный номер (инвентарный) здания, сооружения, объекта незавершенного строительства	-
3.	Кадастровый номер земельного участка (земельных участков), в границах которого (которых) расположены здание, сооружение, объект незавершенного строительства	-
4.	Уникальный учетный номер кадастрового квартала, в границах которого расположены здание, сооружение, объект незавершенного строительства	04:05:070102
5.	Адрес здания, сооружения, объекта незавершенного строительства	
5.1.	Сведения о местоположении здания, сооружения, объекта незавершенного строительства (при отсутствии адреса) в структурированном в соответствии с федеральной информационной адресной системой виде	Республика Алтай, Чемальский район, с Чемал, ул Новая, д 4
5.2.	Дополнительные сведения о местоположении	-
6.	Иные сведения	-

3. Пояснения к сведениям об объекте недвижимости с кадастровым номером 04:05:070102:1073:

1.	

1. Сведения о характерных точках контура объекта недвижимости с кадастровым номером 04:05:070102:1074 :

Система координат МСК-04, зона 1 **Зона N** 1

Обозначение характерных точек контура	Содержатся в Едином государственном реестре недвижимости			Определены в результате выполнения комплексных кадастровых работ			Метод определения координат	Формулы, примененные для расчета средней квадратической погрешности определения координат характерных точек (M_t), с подставленными в такие формулы значениями и итоговые (вычисленные) значения Mt, м
	Координаты, м		Радиус, м	Координаты, м		Радиус, м		
	X	Y		X	Y			
1	2	3	4	5	6	7	8	9
внешний контур								
н48о	-	-	-	584954.75	1337541.75	-	Метод спутниковых геодезических измерений (определений)	0.1

н49о	-	-	-	584960.88	1337547.89	-	Метод спутниковых геодезических измерений (определений)	0.1
н50о	-	-	-	584955.56	1337553.21	-	Метод спутниковых геодезических измерений (определений)	0.1
н51о	-	-	-	584949.43	1337547.06	-	Метод спутниковых геодезических измерений (определений)	0.1
н48о	-	-	-	584954.75	1337541.75	-	Метод спутниковых геодезических измерений (определений)	0.1

2. Сведения о характеристиках объекта недвижимости с кадастровым номером 04:05:070102:1074:

N п/п	Наименование характеристики	Значение характеристики
1	2	3
1.	Вид объекта недвижимости	Здание
2.	Ранее присвоенный государственный учетный номер (инвентарный) здания, сооружения, объекта незавершенного строительства	-
3.	Кадастровый номер земельного участка (земельных участков), в границах которого (которых) расположены здание, сооружение, объект незавершенного строительства	-
4.	Уникальный учетный номер кадастрового квартала, в границах которого расположены здание, сооружение, объект незавершенного строительства	04:05:070102
5.	Адрес здания, сооружения, объекта незавершенного строительства	
5.1.	Сведения о местоположении здания, сооружения, объекта незавершенного строительства (при отсутствии адреса) в структурированном в соответствии с федеральной информационной адресной системой виде	Республика Алтай,Чемальский район, с Чемал, ул Новая, д 12
5.2.	Дополнительные сведения о местоположении	-
6.	Иные сведения	-

3. Пояснения к сведениям об объекте недвижимости с кадастровым номером 04:05:070102:1074:

1.	

1. Сведения о характерных точках контура объекта недвижимости с кадастровым номером 04:05:070102:1076 :

Система координат МСК-04, зона 1 **Зона N** 1

Обозначение характерных точек контура	Содержатся в Едином государственном реестре недвижимости			Определены в результате выполнения комплексных кадастровых работ			Метод определения координат	Формулы, примененные для расчета средней квадратической погрешности определения координат характерных точек (M_t), с подставленными в такие формулы значениями и итоговые (вычисленные) значения Mt, м
	Координаты, м		Радиус, м	Координаты, м		Радиус, м		
	X	Y		X	Y			
1	2	3	4	5	6	7	8	9
внешний контур								
н1291о	-	-	-	584917.40	1337570.11	-	Метод спутниковых геодезических измерений (определений)	0.1
н1292о	-	-	-	584923.21	1337577.92	-	Метод спутниковых геодезических измерений (определений)	0.1
н1293о	-	-	-	584917.63	1337582.31	-	Метод спутниковых геодезических измерений (определений)	0.1
н1294о	-	-	-	584911.57	1337574.66	-	Метод спутниковых геодезических измерений (определений)	0.1
н1291о	-	-	-	584917.40	1337570.11	-	Метод спутниковых геодезических измерений	0.1

							(определений)	

2. Сведения о характеристиках объекта недвижимости с кадастровым номером 04:05:070102:1076:

N п/п	Наименование характеристики	Значение характеристики
1	2	3
1.	Вид объекта недвижимости	Здание
2.	Ранее присвоенный государственный учетный номер (инвентарный) здания, сооружения, объекта незавершенного строительства	-
3.	Кадастровый номер земельного участка (земельных участков), в границах которого (которых) расположены здание, сооружение, объект незавершенного строительства	-
4.	Уникальный учетный номер кадастрового квартала, в границах которого расположены здание, сооружение, объект незавершенного строительства	04:05:070102
5.	Адрес здания, сооружения, объекта незавершенного строительства	
5.1.	Сведения о местоположении здания, сооружения, объекта незавершенного строительства (при отсутствии адреса) в структурированном в соответствии с федеральной информационной адресной системой виде	Республика Алтай,Чемальский район, с Чемал, ул Новая, д 10
5.2.	Дополнительные сведения о местоположении	-
6.	Иные сведения	-

3. Пояснения к сведениям об объекте недвижимости с кадастровым номером 04:05:070102:1076:

1.	

1. Сведения о характерных точках контура объекта недвижимости с кадастровым номером 04:05:070102:1079 :

Система координат МСК-04, зона 1 **Зона N** 1

Обозначение характерных точек контура	Содержатся в Едином государственном реестре недвижимости			Определены в результате выполнения комплексных кадастровых работ			Метод определения координат	Формулы, примененные для расчета средней квадратической погрешности определения координат характерных точек (M_t), с подставленными в такие формулы значениями и итоговые (вычисленные) значения Mt, м
	Координаты, м		Радиус, м	Координаты, м		Радиус, м		
	X	Y		X	Y			

1	2	3	4	5	6	7	8	9
внешний контур								
н1263о	-	-	-	585185.45	1337310.39	-	Метод спутниковых геодезических измерений (определений)	0.1
н1264о	-	-	-	585192.13	1337318.06	-	Метод спутниковых геодезических измерений (определений)	0.1
н1265о	-	-	-	585183.96	1337325.18	-	Метод спутниковых геодезических измерений (определений)	0.1
н1266о	-	-	-	585177.28	1337317.51	-	Метод спутниковых геодезических измерений (определений)	0.1
н1263о	-	-	-	585185.45	1337310.39	-	Метод спутниковых геодезических измерений (определений)	0.1

2. Сведения о характеристиках объекта недвижимости с кадастровым номером 04:05:070102:1079:

N п/п	Наименование характеристики	Значение характеристики
1	2	3
1.	Вид объекта недвижимости	Здание
2.	Ранее присвоенный государственный учетный номер (инвентарный) здания, сооружения, объекта незавершенного строительства	-
3.	Кадастровый номер земельного участка (земельных участков), в границах которого (которых) расположены здание, сооружение, объект незавершенного строительства	-
4.	Уникальный учетный номер кадастрового квартала, в границах которого расположены здание, сооружение, объект незавершенного строительства	04:05:070102
5.	Адрес здания, сооружения, объекта незавершенного	

	строительства	
5.1.	Сведения о местоположении здания, сооружения, объекта незавершенного строительства (при отсутствии адреса) в структурированном в соответствии с федеральной информационной адресной системой виде	Республика Алтай, Чемальский район, с Чемал, ул Новая, д 21
5.2.	Дополнительные сведения о местоположении	-
6.	Иные сведения	-

3. Пояснения к сведениям об объекте недвижимости с кадастровым номером 04:05:070102:1079:

1.	

1. Сведения о характерных точках контура объекта недвижимости с кадастровым номером 04:05:070102:1085 :

Система координат МСК-04, зона 1 **Зона N** 1

Обозначение характерных точек контура	Содержатся в Едином государственном реестре недвижимости			Определены в результате выполнения комплексных кадастровых работ			Метод определения координат	Формулы, примененные для расчета средней квадратической погрешности определения координат характерных точек (M_t), с подставленными в такие формулы значениями и итоговые (вычисленные) значения Mt, м
	Координаты, м		Радиус, м	Координаты, м		Радиус, м		
	X	Y		X	Y			
1	2	3	4	5	6	7	8	9
внешний контур								
н1283о	-	-	-	585119.36	1337495.90	-	Метод спутниковых геодезических измерений (определений)	0.1
н1284о	-	-	-	585122.22	1337501.81	-	Метод спутниковых геодезических измерений (определений)	0.1
н1285о	-	-	-	585101.15	1337512.01	-	Метод спутниковых геодезических измерений (определений)	0.1

н1286о	-	-	-	585098.28	1337506.08	-	Метод спутниковых геодезических измерений (определений)	0.1
н1283о	-	-	-	585119.36	1337495.90	-	Метод спутниковых геодезических измерений (определений)	0.1

2. Сведения о характеристиках объекта недвижимости с кадастровым номером 04:05:070102:1085:

N п/п	Наименование характеристики	Значение характеристики
1	2	3
1.	Вид объекта недвижимости	Здание
2.	Ранее присвоенный государственный учетный номер (инвентарный) здания, сооружения, объекта незавершенного строительства	-
3.	Кадастровый номер земельного участка (земельных участков), в границах которого (которых) расположены здание, сооружение, объект незавершенного строительства	-
4.	Уникальный учетный номер кадастрового квартала, в границах которого расположены здание, сооружение, объект незавершенного строительства	04:05:070102
5.	Адрес здания, сооружения, объекта незавершенного строительства	
5.1.	Сведения о местоположении здания, сооружения, объекта незавершенного строительства (при отсутствии адреса) в структурированном в соответствии с федеральной информационной адресной системой виде	Республика Алтай,Чемальский район, с Чемал, ул Новая, д 18
5.2.	Дополнительные сведения о местоположении	-
6.	Иные сведения	-

3. Пояснения к сведениям об объекте недвижимости с кадастровым номером 04:05:070102:1085:

1.	

1. Сведения о характерных точках контура объекта недвижимости с кадастровым номером 04:05:070102:1086 :

Система координат МСК-04, зона 1 **Зона N** 1

Обозначение характерных	Содержатся в Едином государственном реестре недвижимости	Определены в результате выполнения комплексных кадастровых работ	Метод определения координат	Формулы, примененные для расчета средней квадратической

точек контура	Координаты, м		Радиус, м	Координаты, м		Радиус, м		погрешности определения координат характерных точек (M_t), с подставленными в такие формулы значениями и итоговые (вычисленные) значения Mt, м
	X	Y		X	Y			
1	2	3	4	5	6	7	8	9
внешний контур								
н1279о	-	-	-	585199.43	1337449.51	-	Метод спутниковых геодезических измерений (определений)	0.1
н1280о	-	-	-	585205.15	1337461.13	-	Метод спутниковых геодезических измерений (определений)	0.1
н1281о	-	-	-	585153.90	1337486.25	-	Метод спутниковых геодезических измерений (определений)	0.1
н1282о	-	-	-	585148.26	1337474.86	-	Метод спутниковых геодезических измерений (определений)	0.1
н1279о	-	-	-	585199.43	1337449.51	-	Метод спутниковых геодезических измерений (определений)	0.1

2. Сведения о характеристиках объекта недвижимости с кадастровым номером <u>04:05:070102:1086</u>:

N п/п	Наименование характеристики	Значение характеристики
1	2	3
1.	Вид объекта недвижимости	Здание
2.	Ранее присвоенный государственный учетный номер	-

	(инвентарный) здания, сооружения, объекта незавершенного строительства	
3.	Кадастровый номер земельного участка (земельных участков), в границах которого (которых) расположены здание, сооружение, объект незавершенного строительства	-
4.	Уникальный учетный номер кадастрового квартала, в границах которого расположены здание, сооружение, объект незавершенного строительства	04:05:070102
5.	Адрес здания, сооружения, объекта незавершенного строительства	
5.1.	Сведения о местоположении здания, сооружения, объекта незавершенного строительства (при отсутствии адреса) в структурированном в соответствии с федеральной информационной адресной системой виде	Республика Алтай, Чемальский район, с Чемал, ул Новая, д 18
5.2.	Дополнительные сведения о местоположении	-
6.	Иные сведения	-

3. Пояснения к сведениям об объекте недвижимости с кадастровым номером 04:05:070102:1086:

1.	

1. Сведения о характерных точках контура объекта недвижимости с кадастровым номером 04:05:070102:1087 :

Система координат МСК-04, зона 1 **Зона N** 1

Обозначение характерных точек контура	Содержатся в Едином государственном реестре недвижимости			Определены в результате выполнения комплексных кадастровых работ			Метод определения координат	Формулы, примененные для расчета средней квадратической погрешности определения координат характерных точек (M_t), с подставленными в такие формулы значениями и итоговые (вычисленные) значения Mt, м
	Координаты, м		Радиус, м	Координаты, м		Радиус, м		
	X	Y		X	Y			
1	2	3	4	5	6	7	8	9
внешний контур								
н36о	-	-	-	584939.52	1337494.51	-	Метод спутниковых геодезических измерений (определений)	0.1
н37о	-	-	-	584938.35	1337495.73	-	Метод спутниковых	0.1

							геодезических измерений (определений)	
н38о	-	-	-	584941.05	1337498.54	-	Метод спутниковых геодезических измерений (определений)	0.1
н39о	-	-	-	584923.01	1337516.41	-	Метод спутниковых геодезических измерений (определений)	0.1
н40о	-	-	-	584920.62	1337513.99	-	Метод спутниковых геодезических измерений (определений)	0.1
н41о	-	-	-	584921.19	1337513.40	-	Метод спутниковых геодезических измерений (определений)	0.1
н42о	-	-	-	584918.67	1337510.91	-	Метод спутниковых геодезических измерений (определений)	0.1
н43о	-	-	-	584930.72	1337498.36	-	Метод спутниковых геодезических измерений (определений)	0.1
н44о	-	-	-	584929.05	1337496.64	-	Метод спутниковых геодезических измерений (определений)	0.1
н45о	-	-	-	584930.87	1337494.80	-	Метод спутниковых геодезических измерений (определений)	0.1

н46о	-	-	-	584932.50	1337496.49	-	Метод спутниковых геодезических измерений (определений)	0.1
н47о	-	-	-	584936.96	1337492.11	-	Метод спутниковых геодезических измерений (определений)	0.1
н36о	-	-	-	584939.52	1337494.51	-	Метод спутниковых геодезических измерений (определений)	0.1

2. Сведения о характеристиках объекта недвижимости с кадастровым номером 04:05:070102:1087:

N п/п	Наименование характеристики	Значение характеристики
1	2	3
1.	Вид объекта недвижимости	Здание
2.	Ранее присвоенный государственный учетный номер (инвентарный) здания, сооружения, объекта незавершенного строительства	-
3.	Кадастровый номер земельного участка (земельных участков), в границах которого (которых) расположены здание, сооружение, объект незавершенного строительства	-
4.	Уникальный учетный номер кадастрового квартала, в границах которого расположены здание, сооружение, объект незавершенного строительства	04:05:070102
5.	Адрес здания, сооружения, объекта незавершенного строительства	
5.1.	Сведения о местоположении здания, сооружения, объекта незавершенного строительства (при отсутствии адреса) в структурированном в соответствии с федеральной информационной адресной системой виде	Республика Алтай, Чемальский район, с Чемал, ул Новая, д 3
5.2.	Дополнительные сведения о местоположении	-
6.	Иные сведения	-

3. Пояснения к сведениям об объекте недвижимости с кадастровым номером 04:05:070102:1087:

1.	

1. Сведения о характерных точках контура объекта недвижимости с кадастровым номером 04:05:070102:1088 :

Система координат <u>МСК-04, зона 1</u> **Зона N <u>1</u>**

Обозначение характерных точек контура	Содержатся в Едином государственном реестре недвижимости			Определены в результате выполнения комплексных кадастровых работ			Метод определения координат	Формулы, примененные для расчета средней квадратической погрешности определения координат характерных точек (M_t), с подставленными в такие формулы значениями и итоговые (вычисленные) значения Mt, м
	Координаты, м		Радиус, м	Координаты, м		Радиус, м		
	X	Y		X	Y			
1	2	3	4	5	6	7	8	9
внешний контур								
н329о	-	-	-	584850.05	1337292.54	-	Метод спутниковых геодезических измерений (определений)	0.1
н330о	-	-	-	584846.86	1337298.46	-	Метод спутниковых геодезических измерений (определений)	0.1
н331о	-	-	-	584836.79	1337293.04	-	Метод спутниковых геодезических измерений (определений)	0.1
н332о	-	-	-	584839.98	1337287.12	-	Метод спутниковых геодезических измерений (определений)	0.1
н329о	-	-	-	584850.05	1337292.54	-	Метод спутниковых геодезических измерений (определений)	0.1

2. Сведения о характеристиках объекта недвижимости с кадастровым номером <u>04:05:070102:1088</u>:

N	Наименование характеристики	Значение

п/п		характеристики
1	2	3
1.	Вид объекта недвижимости	Здание
2.	Ранее присвоенный государственный учетный номер (инвентарный) здания, сооружения, объекта незавершенного строительства	-
3.	Кадастровый номер земельного участка (земельных участков), в границах которого (которых) расположены здание, сооружение, объект незавершенного строительства	-
4.	Уникальный учетный номер кадастрового квартала, в границах которого расположены здание, сооружение, объект незавершенного строительства	04:05:070102
5.	Адрес здания, сооружения, объекта незавершенного строительства	
5.1.	Сведения о местоположении здания, сооружения, объекта незавершенного строительства (при отсутствии адреса) в структурированном в соответствии с федеральной информационной адресной системой виде	Республика Алтай, Чемальский район, с. Чемал, ул. Партизанская, д. 6
5.2.	Дополнительные сведения о местоположении	-
6.	Иные сведения	-

3. Пояснения к сведениям об объекте недвижимости с кадастровым номером 04:05:070102:1088:

1.	

1. Сведения о характерных точках контура объекта недвижимости с кадастровым номером 04:05:070102:1089 :

Система координат МСК-04, зона 1 **Зона N** 1

Обозначение характерных точек контура	Содержатся в Едином государственном реестре недвижимости			Определены в результате выполнения комплексных кадастровых работ			Метод определения координат	Формулы, примененные для расчета средней квадратической погрешности определения координат характерных точек (M_t), с подставленными в такие формулы значениями и итоговые (вычисленные) значения Mt, м
	Координаты, м		Радиус, м	Координаты, м		Радиус, м		
	X	Y		X	Y			
1	2	3	4	5	6	7	8	9
внешний контур								
н60о	-	-	-	584835.95	1337373.56	-	Метод спутниковых	0.1

							геодезических измерений (определений)	
н61о	-	-	-	584841.09	1337379.95	-	Метод спутниковых геодезических измерений (определений)	0.1
н62о	-	-	-	584835.58	1337384.58	-	Метод спутниковых геодезических измерений (определений)	0.1
н63о	-	-	-	584832.54	1337380.91	-	Метод спутниковых геодезических измерений (определений)	0.1
н64о	-	-	-	584834.42	1337379.27	-	Метод спутниковых геодезических измерений (определений)	0.1
н65о	-	-	-	584832.22	1337376.53	-	Метод спутниковых геодезических измерений (определений)	0.1
н60о	-	-	-	584835.95	1337373.56	-	Метод спутниковых геодезических измерений (определений)	0.1

2. Сведения о характеристиках объекта недвижимости с кадастровым номером 04:05:070102:1089:

N п/п	Наименование характеристики	Значение характеристики
1	2	3
1.	Вид объекта недвижимости	Здание
2.	Ранее присвоенный государственный учетный номер (инвентарный) здания, сооружения, объекта незавершенного строительства	-
3.	Кадастровый номер земельного участка (земельных участков), в	-

	границах которого (которых) расположены здание, сооружение, объект незавершенного строительства	
4.	Уникальный учетный номер кадастрового квартала, в границах которого расположены здание, сооружение, объект незавершенного строительства	04:05:070102
5.	Адрес здания, сооружения, объекта незавершенного строительства	
5.1.	Сведения о местоположении здания, сооружения, объекта незавершенного строительства (при отсутствии адреса) в структурированном в соответствии с федеральной информационной адресной системой виде	Республика Алтай, Чемальский район, с Чемал, ул Партизанская, д 13
5.2.	Дополнительные сведения о местоположении	-
6.	Иные сведения	-

3. Пояснения к сведениям об объекте недвижимости с кадастровым номером 04:05:070102:1089:

1.	

1. Сведения о характерных точках контура объекта недвижимости с кадастровым номером 04:05:070102:1090 :

Система координат МСК-04, зона 1 **Зона N** 1

Обозначение характерных точек контура	Содержатся в Едином государственном реестре недвижимости			Определены в результате выполнения комплексных кадастровых работ			Метод определения координат	Формулы, примененные для расчета средней квадратической погрешности определения координат характерных точек (M_t), с подставленными в такие формулы значениями и итоговые (вычисленные) значения Mt, м
	Координаты, м		Радиус, м	Координаты, м		Радиус, м		
	X	Y		X	Y			
1	2	3	4	5	6	7	8	9
внешний контур								
н1247о	-	-	-	584878.86	1337304.73	-	Метод спутниковых геодезических измерений (определений)	0.1
н1248о	-	-	-	584875.21	1337312.34	-	Метод спутниковых геодезических измерений (определений)	0.1

н1249о	-	-	-	584868.95	1337309.37	-	Метод спутниковых геодезических измерений (определений)	0.1
н1250о	-	-	-	584867.48	1337312.41	-	Метод спутниковых геодезических измерений (определений)	0.1
н1251о	-	-	-	584861.86	1337309.52	-	Метод спутниковых геодезических измерений (определений)	0.1
н1252о	-	-	-	584865.04	1337303.00	-	Метод спутниковых геодезических измерений (определений)	0.1
н1253о	-	-	-	584867.25	1337304.16	-	Метод спутниковых геодезических измерений (определений)	0.1
н1254о	-	-	-	584869.29	1337300.17	-	Метод спутниковых геодезических измерений (определений)	0.1
н1247о	-	-	-	584878.86	1337304.73	-	Метод спутниковых геодезических измерений (определений)	0.1

2. Сведения о характеристиках объекта недвижимости с кадастровым номером 04:05:070102:1090:

N п/п	Наименование характеристики	Значение характеристики
1	2	3
1.	Вид объекта недвижимости	Здание
2.	Ранее присвоенный государственный учетный номер (инвентарный) здания, сооружения, объекта незавершенного строительства	-

3.	Кадастровый номер земельного участка (земельных участков), в границах которого (которых) расположены здание, сооружение, объект незавершенного строительства	-
4.	Уникальный учетный номер кадастрового квартала, в границах которого расположены здание, сооружение, объект незавершенного строительства	04:05:070102
5.	Адрес здания, сооружения, объекта незавершенного строительства	
5.1.	Сведения о местоположении здания, сооружения, объекта незавершенного строительства (при отсутствии адреса) в структурированном в соответствии с федеральной информационной адресной системой виде	Республика Алтай, Чемальский район, с Чемал, ул Партизанская, д 5
5.2.	Дополнительные сведения о местоположении	-
6.	Иные сведения	-

3. Пояснения к сведениям об объекте недвижимости с кадастровым номером 04:05:070102:1090:

1.	

1. Сведения о характерных точках контура объекта недвижимости с кадастровым номером 04:05:070102:1092 :

Система координат МСК-04, зона 1 **Зона N** 1

Обозначение характерных точек контура	Содержатся в Едином государственном реестре недвижимости			Определены в результате выполнения комплексных кадастровых работ			Метод определения координат	Формулы, примененные для расчета средней квадратической погрешности определения координат характерных точек (M_t), с подставленными в такие формулы значениями и итоговые (вычисленные) значения Mt, м
	Координаты, м		Радиус, м	Координаты, м		Радиус, м		
	X	Y		X	Y			
1	2	3	4	5	6	7	8	9
внешний контур								
н1233о	-	-	-	584896.09	1337358.30	-	Метод спутниковых геодезических измерений (определений)	0.1
н1234о	-	-	-	584895.38	1337359.63	-	Метод спутниковых геодезических измерений (определени	0.1

							й)	
н1235о	-	-	-	584897.78	1337360.94	-	Метод спутниковых геодезических измерений (определений)	0.1
н1236о	-	-	-	584894.36	1337367.40	-	Метод спутниковых геодезических измерений (определений)	0.1
н1237о	-	-	-	584885.04	1337362.61	-	Метод спутниковых геодезических измерений (определений)	0.1
н1238о	-	-	-	584889.21	1337354.68	-	Метод спутниковых геодезических измерений (определений)	0.1
н1233о	-	-	-	584896.09	1337358.30	-	Метод спутниковых геодезических измерений (определений)	0.1

2. Сведения о характеристиках объекта недвижимости с кадастровым номером 04:05:070102:1092:

N п/п	Наименование характеристики	Значение характеристики
1	2	3
1.	Вид объекта недвижимости	Здание
2.	Ранее присвоенный государственный учетный номер (инвентарный) здания, сооружения, объекта незавершенного строительства	-
3.	Кадастровый номер земельного участка (земельных участков), в границах которого (которых) расположены здание, сооружение, объект незавершенного строительства	-
4.	Уникальный учетный номер кадастрового квартала, в границах которого расположены здание, сооружение, объект незавершенного строительства	04:05:070102
5.	Адрес здания, сооружения, объекта незавершенного строительства	

5.1.	Сведения о местоположении здания, сооружения, объекта незавершенного строительства (при отсутствии адреса) в структурированном в соответствии с федеральной информационной адресной системой виде	Республика Алтай,Чемальский район, с Чемал, ул Партизанская, д 9
5.2.	Дополнительные сведения о местоположении	-
6.	Иные сведения	-

3. Пояснения к сведениям об объекте недвижимости с кадастровым номером 04:05:070102:1092:

1.	

1. Сведения о характерных точках контура объекта недвижимости с кадастровым номером 04:05:070102:1093 :

Система координат МСК-04, зона 1 **Зона N** 1

Обозначение характерных точек контура	Содержатся в Едином государственном реестре недвижимости			Определены в результате выполнения комплексных кадастровых работ			Метод определения координат	Формулы, примененные для расчета средней квадратической погрешности определения координат характерных точек (M_t), с подставленными в такие формулы значениями и итоговые (вычисленные) значения Mt, м
	Координаты, м		Радиус, м	Координаты, м		Радиус, м		
	X	Y		X	Y			
1	2	3	4	5	6	7	8	9
внешний контур								
н423о	-	-	-	584738.99	1337457.39	-	Метод спутниковых геодезических измерений (определений)	0.1
н424о	-	-	-	584736.26	1337461.37	-	Метод спутниковых геодезических измерений (определений)	0.1
н425о	-	-	-	584729.41	1337456.85	-	Метод спутниковых геодезических измерений (определений)	0.1
н426о	-	-	-	584732.17	1337452.73	-	Метод спутниковых	0.1

							геодезических измерений (определений)	
н423о	-	-	-	584738.99	1337457.39	-	Метод спутниковых геодезических измерений (определений)	0.1

2. Сведения о характеристиках объекта недвижимости с кадастровым номером 04:05:070102:1093:

N п/п	Наименование характеристики	Значение характеристики
1	2	3
1.	Вид объекта недвижимости	Здание
2.	Ранее присвоенный государственный учетный номер (инвентарный) здания, сооружения, объекта незавершенного строительства	-
3.	Кадастровый номер земельного участка (земельных участков), в границах которого (которых) расположены здание, сооружение, объект незавершенного строительства	-
4.	Уникальный учетный номер кадастрового квартала, в границах которого расположены здание, сооружение, объект незавершенного строительства	04:05:070102
5.	Адрес здания, сооружения, объекта незавершенного строительства	
5.1.	Сведения о местоположении здания, сооружения, объекта незавершенного строительства (при отсутствии адреса) в структурированном в соответствии с федеральной информационной адресной системой виде	Российская Федерация, Республика Алтай,Чемальский район, с. Чемал, ул. Партизанская, д. 18
5.2.	Дополнительные сведения о местоположении	-
6.	Иные сведения	-

3. Пояснения к сведениям об объекте недвижимости с кадастровым номером 04:05:070102:1093:

1.	

1. Сведения о характерных точках контура объекта недвижимости с кадастровым номером 04:05:070102:1095 :

Система координат МСК-04, зона 1 **Зона N** 1

Обозначение характерных	Содержатся в Едином государственном реестре недвижимости	Определены в результате выполнения комплексных кадастровых работ	Метод определения координат	Формулы, примененные для расчета средней квадратической

точек контура	Координаты, м		Радиус, м	Координаты, м		Радиус, м		погрешности определения координат характерных точек (M_t), с подставленными в такие формулы значениями и итоговые (вычисленные) значения Mt, м
	X	Y		X	Y			
1	2	3	4	5	6	7	8	9
внешний контур								
н114о	-	-	-	584644.69	1337577.41	-	Метод спутниковых геодезических измерений (определений)	0.1
н115о	-	-	-	584643.53	1337578.99	-	Метод спутниковых геодезических измерений (определений)	0.1
н116о	-	-	-	584648.07	1337582.46	-	Метод спутниковых геодезических измерений (определений)	0.1
н117о	-	-	-	584647.38	1337583.37	-	Метод спутниковых геодезических измерений (определений)	0.1
н118о	-	-	-	584651.54	1337586.49	-	Метод спутниковых геодезических измерений (определений)	0.1
н119о	-	-	-	584647.97	1337591.23	-	Метод спутниковых геодезических измерений (определений)	0.1
н120о	-	-	-	584643.87	1337588.18	-	Метод спутниковых геодезически	0.1

							х измерений (определений)	
н121о	-	-	-	584638.99	1337594.66	-	Метод спутниковых геодезических измерений (определений)	0.1
н122о	-	-	-	584631.56	1337589.08	-	Метод спутниковых геодезических измерений (определений)	0.1
н123о	-	-	-	584641.89	1337575.28	-	Метод спутниковых геодезических измерений (определений)	0.1
н114о	-	-	-	584644.69	1337577.41	-	Метод спутниковых геодезических измерений (определений)	0.1

2. Сведения о характеристиках объекта недвижимости с кадастровым номером 04:05:070102:1095:

N п/п	Наименование характеристики	Значение характеристики
1	2	3
1.	Вид объекта недвижимости	Здание
2.	Ранее присвоенный государственный учетный номер (инвентарный) здания, сооружения, объекта незавершенного строительства	-
3.	Кадастровый номер земельного участка (земельных участков), в границах которого (которых) расположены здание, сооружение, объект незавершенного строительства	-
4.	Уникальный учетный номер кадастрового квартала, в границах которого расположены здание, сооружение, объект незавершенного строительства	04:05:070102
5.	Адрес здания, сооружения, объекта незавершенного строительства	
5.1.	Сведения о местоположении здания, сооружения, объекта незавершенного строительства (при отсутствии адреса) в структурированном в соответствии с федеральной информационной адресной системой виде	Республика Алтай, Чемальский район, с Чемал, ул Партизанская, д 23

5.2.	Дополнительные сведения о местоположении	-
6.	Иные сведения	-

3. Пояснения к сведениям об объекте недвижимости с кадастровым номером 04:05:070102:1095:

1.	

1. Сведения о характерных точках контура объекта недвижимости с кадастровым номером 04:05:070102:1098 :

Система координат МСК-04, зона 1 **Зона N** 1

Обозначение характерных точек контура	Содержатся в Едином государственном реестре недвижимости			Определены в результате выполнения комплексных кадастровых работ			Метод определения координат	Формулы, примененные для расчета средней квадратической погрешности определения координат характерных точек (M_t), с подставленными в такие формулы значениями и итоговые (вычисленные) значения Mt, м
	Координаты, м		Радиус, м	Координаты, м		Радиус, м		
	X	Y		X	Y			
1	2	3	4	5	6	7	8	9
внешний контур								
н630о	-	-	-	584691.94	1337517.24	-	Метод спутниковых геодезических измерений (определений)	0.1
н631о	-	-	-	584680.87	1337535.83	-	Метод спутниковых геодезических измерений (определений)	0.1
н632о	-	-	-	584675.80	1337532.78	-	Метод спутниковых геодезических измерений (определений)	0.1
н633о	-	-	-	584686.58	1337514.12	-	Метод спутниковых геодезических измерений (определений)	0.1

н630о	-	-	-	584691.94	1337517.24	-	Метод спутниковых геодезических измерений (определений)	0.1

2. Сведения о характеристиках объекта недвижимости с кадастровым номером 04:05:070102:1098:

N п/п	Наименование характеристики	Значение характеристики
1	2	3
1.	Вид объекта недвижимости	Здание
2.	Ранее присвоенный государственный учетный номер (инвентарный) здания, сооружения, объекта незавершенного строительства	-
3.	Кадастровый номер земельного участка (земельных участков), в границах которого (которых) расположены здание, сооружение, объект незавершенного строительства	-
4.	Уникальный учетный номер кадастрового квартала, в границах которого расположены здание, сооружение, объект незавершенного строительства	04:05:070102
5.	Адрес здания, сооружения, объекта незавершенного строительства	
5.1.	Сведения о местоположении здания, сооружения, объекта незавершенного строительства (при отсутствии адреса) в структурированном в соответствии с федеральной информационной адресной системой виде	Республика Алтай, Чемальский район, с Чемал, ул Партизанская, д 19
5.2.	Дополнительные сведения о местоположении	-
6.	Иные сведения	-

3. Пояснения к сведениям об объекте недвижимости с кадастровым номером 04:05:070102:1098:

1.	

1. Сведения о характерных точках контура объекта недвижимости с кадастровым номером 04:05:070102:1099 :

Система координат МСК-04, зона 1 **Зона N** 1

Обозначение характерных точек контура	Содержатся в Едином государственном реестре недвижимости			Определены в результате выполнения комплексных кадастровых работ			Метод определения координат	Формулы, примененные для расчета средней квадратической погрешности определения координат характерных точек (M_t), с подставленными в такие формулы
	Координаты, м		Радиус, м	Координаты, м		Радиус, м		
	X	Y		X	Y			

								значениями и итоговые (вычисленные) значения Mt, м
1	2	3	4	5	6	7	8	9
внешний контур								
н333о	-	-	-	584805.86	1337352.53	-	Метод спутниковых геодезических измерений (определений)	0.1
н334о	-	-	-	584804.25	1337359.08	-	Метод спутниковых геодезических измерений (определений)	0.1
н335о	-	-	-	584800.10	1337358.03	-	Метод спутниковых геодезических измерений (определений)	0.1
н336о	-	-	-	584800.70	1337355.62	-	Метод спутниковых геодезических измерений (определений)	0.1
н337о	-	-	-	584798.10	1337354.98	-	Метод спутниковых геодезических измерений (определений)	0.1
н338о	-	-	-	584799.16	1337350.87	-	Метод спутниковых геодезических измерений (определений)	0.1
н333о	-	-	-	584805.86	1337352.53	-	Метод спутниковых геодезических измерений (определений)	0.1

2. Сведения о характеристиках объекта недвижимости с кадастровым номером <u>04:05:070102:1099</u>:

N	Наименование характеристики	Значение

п/п		характеристики
1	2	3
1.	Вид объекта недвижимости	-
2.	Ранее присвоенный государственный учетный номер (инвентарный) здания, сооружения, объекта незавершенного строительства	-
3.	Кадастровый номер земельного участка (земельных участков), в границах которого (которых) расположены здание, сооружение, объект незавершенного строительства	-
4.	Уникальный учетный номер кадастрового квартала, в границах которого расположены здание, сооружение, объект незавершенного строительства	04:05:070102
5.	Адрес здания, сооружения, объекта незавершенного строительства	
5.1.	Сведения о местоположении здания, сооружения, объекта незавершенного строительства (при отсутствии адреса) в структурированном в соответствии с федеральной информационной адресной системой виде	-
5.2.	Дополнительные сведения о местоположении	-
6.	Иные сведения	-

3. Пояснения к сведениям об объекте недвижимости с кадастровым номером 04:05:070102:1099:

1.	

1. Сведения о характерных точках контура объекта недвижимости с кадастровым номером 04:05:070102:1100 :

Система координат МСК-04, зона 1 **Зона N** 1

Обозначение характерных точек контура	Содержатся в Едином государственном реестре недвижимости			Определены в результате выполнения комплексных кадастровых работ			Метод определения координат	Формулы, примененные для расчета средней квадратической погрешности определения координат характерных точек (M_t), с подставленными в такие формулы значениями и итоговые (вычисленные) значения Mt, м
	Координаты, м		Радиус, м	Координаты, м		Радиус, м		
	X	Y		X	Y			
1	2	3	4	5	6	7	8	9
внешний контур								
н134о	-	-	-	584569.26	1337694.47	-	Метод спутниковых	0.1

							геодезических измерений (определений)	
н135о	-	-	-	584583.18	1337708.47	-	Метод спутниковых геодезических измерений (определений)	0.1
н136о	-	-	-	584577.69	1337714.14	-	Метод спутниковых геодезических измерений (определений)	0.1
н137о	-	-	-	584563.69	1337700.45	-	Метод спутниковых геодезических измерений (определений)	0.1
н134о	-	-	-	584569.26	1337694.47	-	Метод спутниковых геодезических измерений (определений)	0.1

2. Сведения о характеристиках объекта недвижимости с кадастровым номером 04:05:070102:1100:

N п/п	Наименование характеристики	Значение характеристики
1	2	3
1.	Вид объекта недвижимости	Здание
2.	Ранее присвоенный государственный учетный номер (инвентарный) здания, сооружения, объекта незавершенного строительства	-
3.	Кадастровый номер земельного участка (земельных участков), в границах которого (которых) расположены здание, сооружение, объект незавершенного строительства	-
4.	Уникальный учетный номер кадастрового квартала, в границах которого расположены здание, сооружение, объект незавершенного строительства	04:05:070102
5.	Адрес здания, сооружения, объекта незавершенного строительства	
5.1.	Сведения о местоположении здания, сооружения, объекта незавершенного строительства (при отсутствии адреса) в структурированном в соответствии с федеральной информационной адресной системой виде	Республика Алтай, Чемальский район, с Чемал, ул Партизанская, д 31

5.2.	Дополнительные сведения о местоположении	-
6.	Иные сведения	-

3. Пояснения к сведениям об объекте недвижимости с кадастровым номером 04:05:070102:1100:

1.	

1. Сведения о характерных точках контура объекта недвижимости с кадастровым номером 04:05:070102:1101 :

Система координат МСК-04, зона 1 **Зона N** 1

Обозначение характерных точек контура	Содержатся в Едином государственном реестре недвижимости			Определены в результате выполнения комплексных кадастровых работ			Метод определения координат	Формулы, примененные для расчета средней квадратической погрешности определения координат характерных точек (M_t), с подставленными в такие формулы значениями и итоговые (вычисленные) значения Mt, м
	Координаты, м		Радиус, м	Координаты, м		Радиус, м		
	X	Y		X	Y			
1	2	3	4	5	6	7	8	9
внешний контур								
н387о	-	-	-	584747.12	1337355.37	-	Метод спутниковых геодезических измерений (определений)	0.1
н388о	-	-	-	584743.82	1337360.68	-	Метод спутниковых геодезических измерений (определений)	0.1
н389о	-	-	-	584738.39	1337357.30	-	Метод спутниковых геодезических измерений (определений)	0.1
н390о	-	-	-	584741.75	1337351.98	-	Метод спутниковых геодезических измерений (определений)	0.1

н387о	-	-	-	584747.12	1337355.37	-	Метод спутниковых геодезических измерений (определений)	0.1

2. Сведения о характеристиках объекта недвижимости с кадастровым номером 04:05:070102:1101:

N п/п	Наименование характеристики	Значение характеристики
1	2	3
1.	Вид объекта недвижимости	Здание
2.	Ранее присвоенный государственный учетный номер (инвентарный) здания, сооружения, объекта незавершенного строительства	-
3.	Кадастровый номер земельного участка (земельных участков), в границах которого (которых) расположены здание, сооружение, объект незавершенного строительства	-
4.	Уникальный учетный номер кадастрового квартала, в границах которого расположены здание, сооружение, объект незавершенного строительства	04:05:070102
5.	Адрес здания, сооружения, объекта незавершенного строительства	
5.1.	Сведения о местоположении здания, сооружения, объекта незавершенного строительства (при отсутствии адреса) в структурированном в соответствии с федеральной информационной адресной системой виде	Республика Алтай, Чемальский район, с Чемал, ул Партизанская, д 12
5.2.	Дополнительные сведения о местоположении	-
6.	Иные сведения	-

3. Пояснения к сведениям об объекте недвижимости с кадастровым номером 04:05:070102:1101:

1.	

1. Сведения о характерных точках контура объекта недвижимости с кадастровым номером 04:05:070102:1102 :

Система координат МСК-04, зона 1 **Зона N** 1

Обозначение характерных точек контура	Содержатся в Едином государственном реестре недвижимости			Определены в результате выполнения комплексных кадастровых работ			Метод определения координат	Формулы, примененные для расчета средней квадратической погрешности определения координат характерных точек (M_t), с подставленными в такие формулы
	Координаты, м		Радиус, м	Координаты, м		Радиус, м		
	X	Y		X	Y			

								значениями и итоговые (вычисленные) значения Mt, м
1	2	3	4	5	6	7	8	9
внешний контур								
н648о	-	-	-	584614.02	1337662.80	-	Метод спутниковых геодезических измерений (определений)	0.1
н649о	-	-	-	584608.35	1337674.16	-	Метод спутниковых геодезических измерений (определений)	0.1
н650о	-	-	-	584603.80	1337671.92	-	Метод спутниковых геодезических измерений (определений)	0.1
н651о	-	-	-	584605.48	1337668.52	-	Метод спутниковых геодезических измерений (определений)	0.1
н652о	-	-	-	584600.79	1337666.23	-	Метод спутниковых геодезических измерений (определений)	0.1
н653о	-	-	-	584604.70	1337658.18	-	Метод спутниковых геодезических измерений (определений)	0.1
н648о	-	-	-	584614.02	1337662.80	-	Метод спутниковых геодезических измерений (определений)	0.1

2. Сведения о характеристиках объекта недвижимости с кадастровым номером <u>04:05:070102:1102</u>:

N	Наименование характеристики	Значение

п/п		характеристики
1	2	3
1.	Вид объекта недвижимости	Здание
2.	Ранее присвоенный государственный учетный номер (инвентарный) здания, сооружения, объекта незавершенного строительства	-
3.	Кадастровый номер земельного участка (земельных участков), в границах которого (которых) расположены здание, сооружение, объект незавершенного строительства	-
4.	Уникальный учетный номер кадастрового квартала, в границах которого расположены здание, сооружение, объект незавершенного строительства	04:05:070102
5.	Адрес здания, сооружения, объекта незавершенного строительства	
5.1.	Сведения о местоположении здания, сооружения, объекта незавершенного строительства (при отсутствии адреса) в структурированном в соответствии с федеральной информационной адресной системой виде	Республика Алтай, Чемальский район, с Чемал, ул Партизанская, д 29
5.2.	Дополнительные сведения о местоположении	-
6.	Иные сведения	-

3. Пояснения к сведениям об объекте недвижимости с кадастровым номером 04:05:070102:1102:

1.	

1. Сведения о характерных точках контура объекта недвижимости с кадастровым номером 04:05:070102:1103 :

Система координат МСК-04, зона 1 **Зона N** 1

Обозначение характерных точек контура	Содержатся в Едином государственном реестре недвижимости			Определены в результате выполнения комплексных кадастровых работ			Метод определения координат	Формулы, примененные для расчета средней квадратической погрешности определения координат характерных точек (M_t), с подставленными в такие формулы значениями и итоговые (вычисленные) значения Mt, м
	Координаты, м		Радиус, м	Координаты, м		Радиус, м		
	X	Y		X	Y			
1	2	3	4	5	6	7	8	9
внешний контур								
н1239о	-	-	-	584910.26	1337336.81	-	Метод спутниковых	0.1

							геодезических измерений (определений)	
н1240о	-	-	-	584908.76	1337339.70	-	Метод спутниковых геодезических измерений (определений)	0.1
н1241о	-	-	-	584909.81	1337340.28	-	Метод спутниковых геодезических измерений (определений)	0.1
н1242о	-	-	-	584908.65	1337342.51	-	Метод спутниковых геодезических измерений (определений)	0.1
н1243о	-	-	-	584907.60	1337341.95	-	Метод спутниковых геодезических измерений (определений)	0.1
н1244о	-	-	-	584906.09	1337344.82	-	Метод спутниковых геодезических измерений (определений)	0.1
н1245о	-	-	-	584896.73	1337339.96	-	Метод спутниковых геодезических измерений (определений)	0.1
н1246о	-	-	-	584900.89	1337331.93	-	Метод спутниковых геодезических измерений (определений)	0.1
н1239о	-	-	-	584910.26	1337336.81	-	Метод спутниковых геодезических измерений (определений)	0.1

2. Сведения о характеристиках объекта недвижимости с кадастровым номером 04:05:070102:1103:

N п/п	Наименование характеристики	Значение характеристики
1	2	3
1.	Вид объекта недвижимости	Здание
2.	Ранее присвоенный государственный учетный номер (инвентарный) здания, сооружения, объекта незавершенного строительства	-
3.	Кадастровый номер земельного участка (земельных участков), в границах которого (которых) расположены здание, сооружение, объект незавершенного строительства	-
4.	Уникальный учетный номер кадастрового квартала, в границах которого расположены здание, сооружение, объект незавершенного строительства	04:05:070102
5.	Адрес здания, сооружения, объекта незавершенного строительства	
5.1.	Сведения о местоположении здания, сооружения, объекта незавершенного строительства (при отсутствии адреса) в структурированном в соответствии с федеральной информационной адресной системой виде	Республика Алтай, Чемальский район, с Чемал, ул Партизанская, д 7
5.2.	Дополнительные сведения о местоположении	-
6.	Иные сведения	-

3. Пояснения к сведениям об объекте недвижимости с кадастровым номером 04:05:070102:1103:

1.	

1. Сведения о характерных точках контура объекта недвижимости с кадастровым номером 04:05:070102:1104 :

Система координат МСК-04, зона 1 **Зона N** 1

Обозначение характерных точек контура	Содержатся в Едином государственном реестре недвижимости			Определены в результате выполнения комплексных кадастровых работ			Метод определения координат	Формулы, примененные для расчета средней квадратической погрешности определения координат характерных точек (M_t), с подставленными в такие формулы значениями и итоговые (вычисленные) значения Mt, м
	Координаты, м		Радиус, м	Координаты, м		Радиус, м		
	X	Y		X	Y			
1	2	3	4	5	6	7	8	9

внешний контур								
н1255о	-	-	-	584886.88	1337274.69	-	Метод спутниковых геодезических измерений (определений)	0.1
н1256о	-	-	-	584884.16	1337282.02	-	Метод спутниковых геодезических измерений (определений)	0.1
н1257о	-	-	-	584876.70	1337279.34	-	Метод спутниковых геодезических измерений (определений)	0.1
н1258о	-	-	-	584879.28	1337271.97	-	Метод спутниковых геодезических измерений (определений)	0.1
н1255о	-	-	-	584886.88	1337274.69	-	Метод спутниковых геодезических измерений (определений)	0.1

2. Сведения о характеристиках объекта недвижимости с кадастровым номером 04:05:070102:1104:

N п/п	Наименование характеристики	Значение характеристики
1	2	3
1.	Вид объекта недвижимости	Здание
2.	Ранее присвоенный государственный учетный номер (инвентарный) здания, сооружения, объекта незавершенного строительства	-
3.	Кадастровый номер земельного участка (земельных участков), в границах которого (которых) расположены здание, сооружение, объект незавершенного строительства	-
4.	Уникальный учетный номер кадастрового квартала, в границах которого расположены здание, сооружение, объект незавершенного строительства	04:05:070102
5.	Адрес здания, сооружения, объекта незавершенного строительства	

5.1.	Сведения о местоположении здания, сооружения, объекта незавершенного строительства (при отсутствии адреса) в структурированном в соответствии с федеральной информационной адресной системой виде	Республика Алтай,Чемальский район, с Чемал, ул Партизанская, д 3
5.2.	Дополнительные сведения о местоположении	-
6.	Иные сведения	-

3. Пояснения к сведениям об объекте недвижимости с кадастровым номером 04:05:070102:1104:

1.	

1. Сведения о характерных точках контура объекта недвижимости с кадастровым номером 04:05:070102:1105 :

Система координат МСК-04, зона 1 **Зона N** 1

Обозначение характерных точек контура	Содержатся в Едином государственном реестре недвижимости			Определены в результате выполнения комплексных кадастровых работ			Метод определения координат	Формулы, примененные для расчета средней квадратической погрешности определения координат характерных точек (M_t), с подставленными в такие формулы значениями и итоговые (вычисленные) значения Mt, м
	Координаты, м		Радиус, м	Координаты, м		Радиус, м		
	X	Y		X	Y			
1	2	3	4	5	6	7	8	9
внешний контур								
н104о	-	-	-	584668.78	1337557.74	-	Метод спутниковых геодезических измерений (определений)	0.1
н105о	-	-	-	584662.92	1337567.86	-	Метод спутниковых геодезических измерений (определений)	0.1
н106о	-	-	-	584657.49	1337564.71	-	Метод спутниковых геодезических измерений (определений)	0.1
н107о	-	-	-	584663.36	1337554.60	-	Метод спутниковых	0.1

							геодезических измерений (определений)	
н104о	-	-	-	584668.78	1337557.74	-	Метод спутниковых геодезических измерений (определений)	0.1

2. Сведения о характеристиках объекта недвижимости с кадастровым номером 04:05:070102:1105:

N п/п	Наименование характеристики	Значение характеристики
1	2	3
1.	Вид объекта недвижимости	Здание
2.	Ранее присвоенный государственный учетный номер (инвентарный) здания, сооружения, объекта незавершенного строительства	-
3.	Кадастровый номер земельного участка (земельных участков), в границах которого (которых) расположены здание, сооружение, объект незавершенного строительства	-
4.	Уникальный учетный номер кадастрового квартала, в границах которого расположены здание, сооружение, объект незавершенного строительства	04:05:070102
5.	Адрес здания, сооружения, объекта незавершенного строительства	
5.1.	Сведения о местоположении здания, сооружения, объекта незавершенного строительства (при отсутствии адреса) в структурированном в соответствии с федеральной информационной адресной системой виде	Республика Алтай, Чемальский район, с. Чемал, ул. Партизанская, д. 21
5.2.	Дополнительные сведения о местоположении	-
6.	Иные сведения	-

3. Пояснения к сведениям об объекте недвижимости с кадастровым номером 04:05:070102:1105:

1.	

1. Сведения о характерных точках контура объекта недвижимости с кадастровым номером 04:05:070102:1106 :

Система координат МСК-04, зона 1 **Зона N** 1

Обозначение характерных точек	Содержатся в Едином государственном реестре недвижимости		Определены в результате выполнения комплексных кадастровых работ		Метод определения координат	Формулы, примененные для расчета средней квадратической погрешности
	Координаты, м	Радиус,	Координаты,	Радиус,		

контура			м	м		м		определения координат характерных точек (M_t), с подставленными в такие формулы значениями и итоговые (вычисленные) значения Mt, м
	X	Y		X	Y			
1	2	3	4	5	6	7	8	9
внешний контур								
н359о	-	-	-	584771.50	1337402.16	-	Метод спутниковых геодезических измерений (определений)	0.1
н360о	-	-	-	584766.85	1337410.82	-	Метод спутниковых геодезических измерений (определений)	0.1
н361о	-	-	-	584759.57	1337406.92	-	Метод спутниковых геодезических измерений (определений)	0.1
н362о	-	-	-	584764.21	1337398.25	-	Метод спутниковых геодезических измерений (определений)	0.1
н359о	-	-	-	584771.50	1337402.16	-	Метод спутниковых геодезических измерений (определений)	0.1

2. Сведения о характеристиках объекта недвижимости с кадастровым номером 04:05:070102:1106:

N п/п	Наименование характеристики	Значение характеристики
1	2	3
1.	Вид объекта недвижимости	Здание
2.	Ранее присвоенный государственный учетный номер (инвентарный) здания, сооружения, объекта незавершенного	-

	строительства	
3.	Кадастровый номер земельного участка (земельных участков), в границах которого (которых) расположены здание, сооружение, объект незавершенного строительства	-
4.	Уникальный учетный номер кадастрового квартала, в границах которого расположены здание, сооружение, объект незавершенного строительства	04:05:070102
5.	Адрес здания, сооружения, объекта незавершенного строительства	
5.1.	Сведения о местоположении здания, сооружения, объекта незавершенного строительства (при отсутствии адреса) в структурированном в соответствии с федеральной информационной адресной системой виде	Республика Алтай, Чемальский район, с Чемал, ул Партизанская, д 14
5.2.	Дополнительные сведения о местоположении	-
6.	Иные сведения	-

3. Пояснения к сведениям об объекте недвижимости с кадастровым номером 04:05:070102:1106:

1.	

1. Сведения о характерных точках контура объекта недвижимости с кадастровым номером 04:05:070102:1107 :

Система координат МСК-04, зона 1 **Зона N** 1

Обозначение характерных точек контура	Содержатся в Едином государственном реестре недвижимости			Определены в результате выполнения комплексных кадастровых работ			Метод определения координат	Формулы, примененные для расчета средней квадратической погрешности определения координат характерных точек (M_t), с подставленными в такие формулы значениями и итоговые (вычисленные) значения Mt, м
	Координаты, м		Радиус, м	Координаты, м		Радиус, м		
	X	Y		X	Y			
1	2	3	4	5	6	7	8	9
внешний контур								
н831о	-	-	-	584862.68	1337270.35	-	Метод спутниковых геодезических измерений (определений)	0.1
н832о	-	-	-	584860.00	1337276.41	-	Метод спутниковых геодезически	0.1

							х измерений (определений)	
н833о	-	-	-	584855.65	1337274.48	-	Метод спутниковых геодезических измерений (определений)	0.1
н834о	-	-	-	584858.33	1337268.42	-	Метод спутниковых геодезических измерений (определений)	0.1
н831о	-	-	-	584862.68	1337270.35	-	Метод спутниковых геодезических измерений (определений)	0.1

2. Сведения о характеристиках объекта недвижимости с кадастровым номером 04:05:070102:1107:

N п/п	Наименование характеристики	Значение характеристики
1	2	3
1.	Вид объекта недвижимости	Здание
2.	Ранее присвоенный государственный учетный номер (инвентарный) здания, сооружения, объекта незавершенного строительства	-
3.	Кадастровый номер земельного участка (земельных участков), в границах которого (которых) расположены здание, сооружение, объект незавершенного строительства	-
4.	Уникальный учетный номер кадастрового квартала, в границах которого расположены здание, сооружение, объект незавершенного строительства	04:05:070102
5.	Адрес здания, сооружения, объекта незавершенного строительства	
5.1.	Сведения о местоположении здания, сооружения, объекта незавершенного строительства (при отсутствии адреса) в структурированном в соответствии с федеральной информационной адресной системой виде	Республика Алтай, Чемальский район, с. Чемал, ул. Партизанская, д. 4
5.2.	Дополнительные сведения о местоположении	-
6.	Иные сведения	-

3. Пояснения к сведениям об объекте недвижимости с кадастровым номером 04:05:070102:1107:

1.	

1. Сведения о характерных точках контура объекта недвижимости с кадастровым номером 04:05:070102:1108 :

Система координат МСК-04, зона 1 **Зона N** 1

Обозначение характерных точек контура	Содержатся в Едином государственном реестре недвижимости			Определены в результате выполнения комплексных кадастровых работ			Метод определения координат	Формулы, примененные для расчета средней квадратической погрешности определения координат характерных точек (M_t), с подставленными в такие формулы значениями и итоговые (вычисленные) значения Mt, м
	Координаты, м		Радиус, м	Координаты, м		Радиус, м		
	X	Y		X	Y			
1	2	3	4	5	6	7	8	9
внешний контур								
н108о	-	-	-	584663.18	1337572.27	-	Метод спутниковых геодезических измерений (определений)	0.1
н109о	-	-	-	584660.66	1337576.32	-	Метод спутниковых геодезических измерений (определений)	0.1
н110о	-	-	-	584659.31	1337575.48	-	Метод спутниковых геодезических измерений (определений)	0.1
н111о	-	-	-	584658.05	1337577.52	-	Метод спутниковых геодезических измерений (определений)	0.1
н112о	-	-	-	584648.14	1337571.38	-	Метод спутниковых геодезических измерений (определений)	0.1

н113о	-	-	-	584651.87	1337565.38	-	Метод спутниковых геодезических измерений (определений)	0.1
н108о	-	-	-	584663.18	1337572.27	-	Метод спутниковых геодезических измерений (определений)	0.1

2. Сведения о характеристиках объекта недвижимости с кадастровым номером 04:05:070102:1108:

N п/п	Наименование характеристики	Значение характеристики
1	2	3
1.	Вид объекта недвижимости	Здание
2.	Ранее присвоенный государственный учетный номер (инвентарный) здания, сооружения, объекта незавершенного строительства	-
3.	Кадастровый номер земельного участка (земельных участков), в границах которого (которых) расположены здание, сооружение, объект незавершенного строительства	-
4.	Уникальный учетный номер кадастрового квартала, в границах которого расположены здание, сооружение, объект незавершенного строительства	04:05:070102
5.	Адрес здания, сооружения, объекта незавершенного строительства	
5.1.	Сведения о местоположении здания, сооружения, объекта незавершенного строительства (при отсутствии адреса) в структурированном в соответствии с федеральной информационной адресной системой виде	Республика Алтай,Чемальский район, с Чемал, ул Партизанская, д 21а
5.2.	Дополнительные сведения о местоположении	-
6.	Иные сведения	-

3. Пояснения к сведениям об объекте недвижимости с кадастровым номером 04:05:070102:1108:

1.	

1. Сведения о характерных точках контура объекта недвижимости с кадастровым номером 04:05:070102:1109 :

Система координат МСК-04, зона 1 **Зона N** 1

Обозначение характерных	Содержатся в Едином государственном реестре недвижимости	Определены в результате выполнения комплексных кадастровых работ	Метод определения координат	Формулы, примененные для расчета средней квадратической

точек контура	Координаты, м		Радиус, м	Координаты, м		Радиус, м		погрешности определения координат характерных точек (M_t), с подставленными в такие формулы значениями и итоговые (вычисленные) значения Mt, м
	X	Y		X	Y			
1	2	3	4	5	6	7	8	9
внешний контур								
н819о	-	-	-	584848.09	1337312.87	-	Метод спутниковых геодезических измерений (определений)	0.1
н820о	-	-	-	584844.35	1337320.79	-	Метод спутниковых геодезических измерений (определений)	0.1
н821о	-	-	-	584840.22	1337318.84	-	Метод спутниковых геодезических измерений (определений)	0.1
н822о	-	-	-	584843.96	1337310.92	-	Метод спутниковых геодезических измерений (определений)	0.1
н819о	-	-	-	584848.09	1337312.87	-	Метод спутниковых геодезических измерений (определений)	0.1

2. Сведения о характеристиках объекта недвижимости с кадастровым номером 04:05:070102:1109:

N п/п	Наименование характеристики	Значение характеристики
1	2	3
1.	Вид объекта недвижимости	Здание
2.	Ранее присвоенный государственный учетный номер	-

	(инвентарный) здания, сооружения, объекта незавершенного строительства	
3.	Кадастровый номер земельного участка (земельных участков), в границах которого (которых) расположены здание, сооружение, объект незавершенного строительства	-
4.	Уникальный учетный номер кадастрового квартала, в границах которого расположены здание, сооружение, объект незавершенного строительства	04:05:070102
5.	Адрес здания, сооружения, объекта незавершенного строительства	
5.1.	Сведения о местоположении здания, сооружения, объекта незавершенного строительства (при отсутствии адреса) в структурированном в соответствии с федеральной информационной адресной системой виде	Республика Алтай, Чемальский район, с Чемал, ул Партизанская, д 8
5.2.	Дополнительные сведения о местоположении	-
6.	Иные сведения	-

3. Пояснения к сведениям об объекте недвижимости с кадастровым номером 04:05:070102:1109:

1.	

1. Сведения о характерных точках контура объекта недвижимости с кадастровым номером 04:05:070102:1110 :

Система координат МСК-04, зона 1 **Зона N** 1

Обозначение характерных точек контура	Содержатся в Едином государственном реестре недвижимости			Определены в результате выполнения комплексных кадастровых работ			Метод определения координат	Формулы, примененные для расчета средней квадратической погрешности определения координат характерных точек (M_t), с подставленными в такие формулы значениями и итоговые (вычисленные) значения Mt, м
	Координаты, м		Радиус, м	Координаты, м		Радиус, м		
	X	Y		X	Y			
1	2	3	4	5	6	7	8	9
внешний контур								
н66о	-	-	-	584810.24	1337413.06	-	Метод спутниковых геодезических измерений (определений)	0.1
н67о	-	-	-	584807.46	1337417.62	-	Метод спутниковых	0.1

							геодезических измерений (определений)	
н68о	-	-	-	584806.18	1337416.87	-	Метод спутниковых геодезических измерений (определений)	0.1
н69о	-	-	-	584804.53	1337419.42	-	Метод спутниковых геодезических измерений (определений)	0.1
н70о	-	-	-	584796.64	1337414.54	-	Метод спутниковых геодезических измерений (определений)	0.1
н71о	-	-	-	584801.34	1337407.30	-	Метод спутниковых геодезических измерений (определений)	0.1
н66о	-	-	-	584810.24	1337413.06	-	Метод спутниковых геодезических измерений (определений)	0.1

2. Сведения о характеристиках объекта недвижимости с кадастровым номером 04:05:070102:1110:

N п/п	Наименование характеристики	Значение характеристики
1	2	3
1.	Вид объекта недвижимости	Здание
2.	Ранее присвоенный государственный учетный номер (инвентарный) здания, сооружения, объекта незавершенного строительства	-
3.	Кадастровый номер земельного участка (земельных участков), в границах которого (которых) расположены здание, сооружение, объект незавершенного строительства	-
4.	Уникальный учетный номер кадастрового квартала, в границах которого расположены здание, сооружение, объект незавершенного строительства	04:05:070102

5.	Адрес здания, сооружения, объекта незавершенного строительства	
5.1.	Сведения о местоположении здания, сооружения, объекта незавершенного строительства (при отсутствии адреса) в структурированном в соответствии с федеральной информационной адресной системой виде	Республика Алтай, Чемальский район, с. Чемал, ул. Партизанская, д. 15
5.2.	Дополнительные сведения о местоположении	-
6.	Иные сведения	-

3. Пояснения к сведениям об объекте недвижимости с кадастровым номером 04:05:070102:1110:

1.	

1. Сведения о характерных точках контура объекта недвижимости с кадастровым номером 04:05:070102:1111 :

Система координат МСК-04, зона 1 **Зона N** 1

Обозначение характерных точек контура	Содержатся в Едином государственном реестре недвижимости			Определены в результате выполнения комплексных кадастровых работ			Метод определения координат	Формулы, примененные для расчета средней квадратической погрешности определения координат характерных точек (M_t), с подставленными в такие формулы значениями и итоговые (вычисленные) значения Mt, м
	Координаты, м		Радиус, м	Координаты, м		Радиус, м		
	X	Y		X	Y			
1	2	3	4	5	6	7	8	9
внешний контур								
н622о	-	-	-	584642.76	1337500.93	-	Метод спутниковых геодезических измерений (определений)	0.1
н623о	-	-	-	584644.46	1337501.84	-	Метод спутниковых геодезических измерений (определений)	0.1
н624о	-	-	-	584641.52	1337507.57	-	Метод спутниковых геодезических измерений (определений)	0.1

н625о	-	-	-	584643.69	1337508.62	-	Метод спутниковых геодезических измерений (определений)	0.1
н626о	-	-	-	584641.50	1337513.17	-	Метод спутниковых геодезических измерений (определений)	0.1
н627о	-	-	-	584630.70	1337508.17	-	Метод спутниковых геодезических измерений (определений)	0.1
н628о	-	-	-	584634.83	1337498.95	-	Метод спутниковых геодезических измерений (определений)	0.1
н629о	-	-	-	584641.98	1337502.51	-	Метод спутниковых геодезических измерений (определений)	0.1
н622о	-	-	-	584642.76	1337500.93	-	Метод спутниковых геодезических измерений (определений)	0.1

2. Сведения о характеристиках объекта недвижимости с кадастровым номером 04:05:070102:1111:

N п/п	Наименование характеристики	Значение характеристики
1	2	3
1.	Вид объекта недвижимости	Здание
2.	Ранее присвоенный государственный учетный номер (инвентарный) здания, сооружения, объекта незавершенного строительства	-
3.	Кадастровый номер земельного участка (земельных участков), в границах которого (которых) расположены здание, сооружение, объект незавершенного строительства	-
4.	Уникальный учетный номер кадастрового квартала, в границах которого расположены здание, сооружение, объект	04:05:070102

	незавершенного строительства	
5.	Адрес здания, сооружения, объекта незавершенного строительства	
5.1.	Сведения о местоположении здания, сооружения, объекта незавершенного строительства (при отсутствии адреса) в структурированном в соответствии с федеральной информационной адресной системой виде	Республика Алтай, Чемальский район, с Чемал, ул Партизанская, д 20
5.2.	Дополнительные сведения о местоположении	-
6.	Иные сведения	-

3. Пояснения к сведениям об объекте недвижимости с кадастровым номером 04:05:070102:1111:

1.	

1. Сведения о характерных точках контура объекта недвижимости с кадастровым номером 04:05:070102:1152 :

Система координат МСК-04, зона 1 **Зона N** 1

Обозначение характерных точек контура	Содержатся в Едином государственном реестре недвижимости			Определены в результате выполнения комплексных кадастровых работ			Метод определения координат	Формулы, примененные для расчета средней квадратической погрешности определения координат характерных точек (M_t), с подставленными в такие формулы значениями и итоговые (вычисленные) значения Mt, м
	Координаты, м		Радиус, м	Координаты, м		Радиус, м		
	X	Y		X	Y			
1	2	3	4	5	6	7	8	9
внешний контур								
н367о	-	-	-	584647.97	1337421.43	-	Метод спутниковых геодезических измерений (определений)	0.1
н368о	-	-	-	584642.14	1337430.26	-	Метод спутниковых геодезических измерений (определений)	0.1
н369о	-	-	-	584636.72	1337426.71	-	Метод спутниковых геодезических измерений	0.1

							(определений)	
н370о	-	-	-	584642.39	1337417.93	-	Метод спутниковых геодезических измерений (определений)	0.1
н367о	-	-	-	584647.97	1337421.43	-	Метод спутниковых геодезических измерений (определений)	0.1

2. Сведения о характеристиках объекта недвижимости с кадастровым номером 04:05:070102:1152:

N п/п	Наименование характеристики	Значение характеристики
1	2	3
1.	Вид объекта недвижимости	Здание
2.	Ранее присвоенный государственный учетный номер (инвентарный) здания, сооружения, объекта незавершенного строительства	-
3.	Кадастровый номер земельного участка (земельных участков), в границах которого (которых) расположены здание, сооружение, объект незавершенного строительства	-
4.	Уникальный учетный номер кадастрового квартала, в границах которого расположены здание, сооружение, объект незавершенного строительства	04:05:070102
5.	Адрес здания, сооружения, объекта незавершенного строительства	
5.1.	Сведения о местоположении здания, сооружения, объекта незавершенного строительства (при отсутствии адреса) в структурированном в соответствии с федеральной информационной адресной системой виде	Республика Алтай, Чемальский район, с Чемал, ул Пчелкина, д 75
5.2.	Дополнительные сведения о местоположении	-
6.	Иные сведения	-

3. Пояснения к сведениям об объекте недвижимости с кадастровым номером 04:05:070102:1152:

1.	

1. Сведения о характерных точках контура объекта недвижимости с кадастровым номером 04:05:070102:1157 :

Система координат МСК-04, зона 1 **Зона N** 1

Обозначение характерных точек контура	Содержатся в Едином государственном реестре недвижимости			Определены в результате выполнения комплексных кадастровых работ			Метод определения координат	Формулы, примененные для расчета средней квадратической погрешности определения координат характерных точек (M_t), с подставленными в такие формулы значениями и итоговые (вычисленные) значения Mt, м
	Координаты, м		Радиус, м	Координаты, м		Радиус, м		
	X	Y		X	Y			
1	2	3	4	5	6	7	8	9
внешний контур								
н309о	-	-	-	584339.50	1337801.73	-	Метод спутниковых геодезических измерений (определений)	0.1
н310о	-	-	-	584330.56	1337814.00	-	Метод спутниковых геодезических измерений (определений)	0.1
н311о	-	-	-	584323.06	1337808.50	-	Метод спутниковых геодезических измерений (определений)	0.1
н312о	-	-	-	584331.66	1337796.33	-	Метод спутниковых геодезических измерений (определений)	0.1
н309о	-	-	-	584339.50	1337801.73	-	Метод спутниковых геодезических измерений (определений)	0.1

2. Сведения о характеристиках объекта недвижимости с кадастровым номером 04:05:070102:1157:

N п/п	Наименование характеристики	Значение характеристики
1	2	3

1.	Вид объекта недвижимости	Здание
2.	Ранее присвоенный государственный учетный номер (инвентарный) здания, сооружения, объекта незавершенного строительства	-
3.	Кадастровый номер земельного участка (земельных участков), в границах которого (которых) расположены здание, сооружение, объект незавершенного строительства	-
4.	Уникальный учетный номер кадастрового квартала, в границах которого расположены здание, сооружение, объект незавершенного строительства	04:05:070102
5.	Адрес здания, сооружения, объекта незавершенного строительства	
5.1.	Сведения о местоположении здания, сооружения, объекта незавершенного строительства (при отсутствии адреса) в структурированном в соответствии с федеральной информационной адресной системой виде	Республика Алтай, Чемальский район, с Чемал, ул Пчелкина, д 95
5.2.	Дополнительные сведения о местоположении	-
6.	Иные сведения	-

3. Пояснения к сведениям об объекте недвижимости с кадастровым номером 04:05:070102:1157:

1.	

1. Сведения о характерных точках контура объекта недвижимости с кадастровым номером 04:05:070102:1158 :

Система координат МСК-04, зона 1 **Зона N** 1

Обозначение характерных точек контура	Содержатся в Едином государственном реестре недвижимости			Определены в результате выполнения комплексных кадастровых работ			Метод определения координат	Формулы, примененные для расчета средней квадратической погрешности определения координат характерных точек (M_t), с подставленными в такие формулы значениями и итоговые (вычисленные) значения Mt, м
	Координаты, м		Радиус, м	Координаты, м		Радиус, м		
	X	Y		X	Y			
1	2	3	4	5	6	7	8	9
внешний контур								
н419о	-	-	-	584626.11	1337469.59	-	Метод спутниковых геодезических измерений (определений)	0.1

н420о	-	-	-	584620.87	1337477.70	-	Метод спутниковых геодезических измерений (определений)	0.1
н421о	-	-	-	584612.00	1337471.98	-	Метод спутниковых геодезических измерений (определений)	0.1
н422о	-	-	-	584617.24	1337463.86	-	Метод спутниковых геодезических измерений (определений)	0.1
н419о	-	-	-	584626.11	1337469.59	-	Метод спутниковых геодезических измерений (определений)	0.1

2. Сведения о характеристиках объекта недвижимости с кадастровым номером 04:05:070102:1158:

N п/п	Наименование характеристики	Значение характеристики
1	2	3
1.	Вид объекта недвижимости	Здание
2.	Ранее присвоенный государственный учетный номер (инвентарный) здания, сооружения, объекта незавершенного строительства	-
3.	Кадастровый номер земельного участка (земельных участков), в границах которого (которых) расположены здание, сооружение, объект незавершенного строительства	-
4.	Уникальный учетный номер кадастрового квартала, в границах которого расположены здание, сооружение, объект незавершенного строительства	04:05:070102
5.	Адрес здания, сооружения, объекта незавершенного строительства	
5.1.	Сведения о местоположении здания, сооружения, объекта незавершенного строительства (при отсутствии адреса) в структурированном в соответствии с федеральной информационной адресной системой виде	Республика Алтай, Чемальский район, с Чемал, ул Пчелкина, д 81
5.2.	Дополнительные сведения о местоположении	-
6.	Иные сведения	-

3. Пояснения к сведениям об объекте недвижимости с кадастровым номером 04:05:070102:1158:

1.	

1. Сведения о характерных точках контура объекта недвижимости с кадастровым номером 04:05:070102:1166 :

Система координат МСК-04, зона 1 **Зона N** 1

Обозначение характерных точек контура	Содержатся в Едином государственном реестре недвижимости			Определены в результате выполнения комплексных кадастровых работ			Метод определения координат	Формулы, примененные для расчета средней квадратической погрешности определения координат характерных точек (M_t), с подставленными в такие формулы значениями и итоговые (вычисленные) значения Mt, м
	Координаты, м		Радиус, м	Координаты, м		Радиус, м		
	X	Y		X	Y			
1	2	3	4	5	6	7	8	9
внешний контур								
н301о	-	-	-	584415.36	1337822.06	-	Метод спутниковых геодезических измерений (определений)	0.1
н302о	-	-	-	584407.73	1337832.92	-	Метод спутниковых геодезических измерений (определений)	0.1
н303о	-	-	-	584404.69	1337830.87	-	Метод спутниковых геодезических измерений (определений)	0.1
н304о	-	-	-	584402.73	1337833.44	-	Метод спутниковых геодезических измерений (определений)	0.1
н305о	-	-	-	584397.79	1337829.98	-	Метод спутниковых геодезических измерений	0.1

							(определений)	
н306о	-	-	-	584399.73	1337827.06	-	Метод спутниковых геодезических измерений (определений)	0.1
н307о	-	-	-	584396.31	1337824.73	-	Метод спутниковых геодезических измерений (определений)	0.1
н308о	-	-	-	584404.07	1337813.96	-	Метод спутниковых геодезических измерений (определений)	0.1
н301о	-	-	-	584415.36	1337822.06	-	Метод спутниковых геодезических измерений (определений)	0.1

2. Сведения о характеристиках объекта недвижимости с кадастровым номером 04:05:070102:1166:

N п/п	Наименование характеристики	Значение характеристики
1	2	3
1.	Вид объекта недвижимости	Здание
2.	Ранее присвоенный государственный учетный номер (инвентарный) здания, сооружения, объекта незавершенного строительства	-
3.	Кадастровый номер земельного участка (земельных участков), в границах которого (которых) расположены здание, сооружение, объект незавершенного строительства	-
4.	Уникальный учетный номер кадастрового квартала, в границах которого расположены здание, сооружение, объект незавершенного строительства	04:05:070102
5.	Адрес здания, сооружения, объекта незавершенного строительства	
5.1.	Сведения о местоположении здания, сооружения, объекта незавершенного строительства (при отсутствии адреса) в структурированном в соответствии с федеральной информационной адресной системой виде	Республика Алтай, Чемальский район, с. Чемал, ул. Пчелкина, д. 99
5.2.	Дополнительные сведения о местоположении	-

6.	Иные сведения	-

3. Пояснения к сведениям об объекте недвижимости с кадастровым номером 04:05:070102:1166:

1.	

1. Сведения о характерных точках контура объекта недвижимости с кадастровым номером 04:05:070102:1167 :

Система координат МСК-04, зона 1 **Зона N** 1

Обозначение характерных точек контура	Содержатся в Едином государственном реестре недвижимости			Определены в результате выполнения комплексных кадастровых работ			Метод определения координат	Формулы, примененные для расчета средней квадратической погрешности определения координат характерных точек (M_t), с подставленными в такие формулы значениями и итоговые (вычисленные) значения Mt, м
	Координаты, м		Радиус, м	Координаты, м		Радиус, м		
	X	Y		X	Y			
1	2	3	4	5	6	7	8	9
внешний контур								
н297о	-	-	-	584436.29	1337822.07	-	Метод спутниковых геодезических измерений (определений)	0.1
н298о	-	-	-	584432.06	1337828.14	-	Метод спутниковых геодезических измерений (определений)	0.1
н299о	-	-	-	584418.82	1337818.93	-	Метод спутниковых геодезических измерений (определений)	0.1
н300о	-	-	-	584423.05	1337812.84	-	Метод спутниковых геодезических измерений (определений)	0.1
н297о	-	-	-	584436.29	1337822.07	-	Метод спутниковых	0.1

							геодезических измерений (определений)	

2. Сведения о характеристиках объекта недвижимости с кадастровым номером 04:05:070102:1167:

N п/п	Наименование характеристики	Значение характеристики
1	2	3
1.	Вид объекта недвижимости	Здание
2.	Ранее присвоенный государственный учетный номер (инвентарный) здания, сооружения, объекта незавершенного строительства	-
3.	Кадастровый номер земельного участка (земельных участков), в границах которого (которых) расположены здание, сооружение, объект незавершенного строительства	-
4.	Уникальный учетный номер кадастрового квартала, в границах которого расположены здание, сооружение, объект незавершенного строительства	04:05:070102
5.	Адрес здания, сооружения, объекта незавершенного строительства	
5.1.	Сведения о местоположении здания, сооружения, объекта незавершенного строительства (при отсутствии адреса) в структурированном в соответствии с федеральной информационной адресной системой виде	Республика Алтай, Чемальский район, с. Чемал, ул. Пчелкина, д. 99
5.2.	Дополнительные сведения о местоположении	-
6.	Иные сведения	-

3. Пояснения к сведениям об объекте недвижимости с кадастровым номером 04:05:070102:1167:

1.	

1. Сведения о характерных точках контура объекта недвижимости с кадастровым номером 04:05:070102:1169 :

Система координат МСК-04, зона 1 **Зона N** 1

Обозначение характерных точек контура	Содержатся в Едином государственном реестре недвижимости			Определены в результате выполнения комплексных кадастровых работ			Метод определения координат	Формулы, примененные для расчета средней квадратической погрешности определения координат характерных точек (M_t), с подставленными в такие формулы значениями и итоговые
	Координаты, м		Радиус, м	Координаты, м		Радиус, м		
	X	Y		X	Y			

								(вычисленные) значения Mt, м
1	2	3	4	5	6	7	8	9
внешний контур								
н411о	-	-	-	584534.26	1337554.76	-	Метод спутниковых геодезических измерений (определений)	0.1
н412о	-	-	-	584519.45	1337574.85	-	Метод спутниковых геодезических измерений (определений)	0.1
н413о	-	-	-	584509.64	1337567.62	-	Метод спутниковых геодезических измерений (определений)	0.1
н414о	-	-	-	584524.34	1337547.51	-	Метод спутниковых геодезических измерений (определений)	0.1
н411о	-	-	-	584534.26	1337554.76	-	Метод спутниковых геодезических измерений (определений)	0.1

2. Сведения о характеристиках объекта недвижимости с кадастровым номером 04:05:070102:1169:

N п/п	Наименование характеристики	Значение характеристики
1	2	3
1.	Вид объекта недвижимости	Здание
2.	Ранее присвоенный государственный учетный номер (инвентарный) здания, сооружения, объекта незавершенного строительства	-
3.	Кадастровый номер земельного участка (земельных участков), в границах которого (которых) расположены здание, сооружение, объект незавершенного строительства	-
4.	Уникальный учетный номер кадастрового квартала, в границах которого расположены здание, сооружение, объект	04:05:070102

	незавершенного строительства	
5.	Адрес здания, сооружения, объекта незавершенного строительства	
5.1.	Сведения о местоположении здания, сооружения, объекта незавершенного строительства (при отсутствии адреса) в структурированном в соответствии с федеральной информационной адресной системой виде	Республика Алтай, Чемальский район, с Чемал, ул Пчелкина, д 89
5.2.	Дополнительные сведения о местоположении	-
6.	Иные сведения	-

3. Пояснения к сведениям об объекте недвижимости с кадастровым номером 04:05:070102:1169:

1.	

1. Сведения о характерных точках контура объекта недвижимости с кадастровым номером 04:05:070102:1170 :

Система координат МСК-04, зона 1 **Зона N** 1

Обозначение характерных точек контура	Содержатся в Едином государственном реестре недвижимости			Определены в результате выполнения комплексных кадастровых работ			Метод определения координат	Формулы, примененные для расчета средней квадратической погрешности определения координат характерных точек (M_t), с подставленными в такие формулы значениями и итоговые (вычисленные) значения Mt, м
	Координаты, м		Радиус, м	Координаты, м		Радиус, м		
	X	Y		X	Y			
1	2	3	4	5	6	7	8	9
внешний контур								
н260о	-	-	-	584224.40	1338373.98	-	Метод спутниковых геодезических измерений (определений)	0.1
н261о	-	-	-	584219.79	1338379.57	-	Метод спутниковых геодезических измерений (определений)	0.1
н262о	-	-	-	584221.02	1338380.66	-	Метод спутниковых геодезических измерений	0.1

							(определений)	
н263о	-	-	-	584219.05	1338382.96	-	Метод спутниковых геодезических измерений (определений)	0.1
н264о	-	-	-	584213.26	1338378.08	-	Метод спутниковых геодезических измерений (определений)	0.1
н265о	-	-	-	584214.37	1338376.77	-	Метод спутниковых геодезических измерений (определений)	0.1
н266о	-	-	-	584213.95	1338376.45	-	Метод спутниковых геодезических измерений (определений)	0.1
н267о	-	-	-	584219.47	1338370.00	-	Метод спутниковых геодезических измерений (определений)	0.1
н260о	-	-	-	584224.40	1338373.98	-	Метод спутниковых геодезических измерений (определений)	0.1

2. Сведения о характеристиках объекта недвижимости с кадастровым номером 04:05:070102:1170:

N п/п	Наименование характеристики	Значение характеристики
1	2	3
1.	Вид объекта недвижимости	Здание
2.	Ранее присвоенный государственный учетный номер (инвентарный) здания, сооружения, объекта незавершенного строительства	-
3.	Кадастровый номер земельного участка (земельных участков), в границах которого (которых) расположены здание, сооружение, объект незавершенного строительства	-

4.	Уникальный учетный номер кадастрового квартала, в границах которого расположены здание, сооружение, объект незавершенного строительства	04:05:070102
5.	Адрес здания, сооружения, объекта незавершенного строительства	
5.1.	Сведения о местоположении здания, сооружения, объекта незавершенного строительства (при отсутствии адреса) в структурированном в соответствии с федеральной информационной адресной системой виде	Республика Алтай, Чемальский район, с Чемал, ул Садовая, д 7
5.2.	Дополнительные сведения о местоположении	-
6.	Иные сведения	-

3. Пояснения к сведениям об объекте недвижимости с кадастровым номером 04:05:070102:1170:

1.	

1. Сведения о характерных точках контура объекта недвижимости с кадастровым номером 04:05:070102:1173 :

Система координат МСК-04, зона 1 **Зона N** 1

Обозначение характерных точек контура	Содержатся в Едином государственном реестре недвижимости			Определены в результате выполнения комплексных кадастровых работ			Метод определения координат	Формулы, примененные для расчета средней квадратической погрешности определения координат характерных точек (M_t), с подставленными в такие формулы значениями и итоговые (вычисленные) значения Mt, м
	Координаты, м		Радиус, м	Координаты, м		Радиус, м		
	X	Y		X	Y			
1	2	3	4	5	6	7	8	9
внешний контур								
н1448о	-	-	-	583844.86	1338711.82	-	Метод спутниковых геодезических измерений (определений)	0.1
н1449о	-	-	-	583847.23	1338715.26	-	Метод спутниковых геодезических измерений (определений)	0.1
н1450о	-	-	-	583840.12	1338720.16	-	Метод спутниковых	0.1

							геодезических измерений (определений)	
н1451о	-	-	-	583837.75	1338716.72	-	Метод спутниковых геодезических измерений (определений)	0.1
н1448о	-	-	-	583844.86	1338711.82	-	Метод спутниковых геодезических измерений (определений)	0.1

2. Сведения о характеристиках объекта недвижимости с кадастровым номером 04:05:070102:1173:

N п/п	Наименование характеристики	Значение характеристики
1	2	3
1.	Вид объекта недвижимости	Здание
2.	Ранее присвоенный государственный учетный номер (инвентарный) здания, сооружения, объекта незавершенного строительства	-
3.	Кадастровый номер земельного участка (земельных участков), в границах которого (которых) расположены здание, сооружение, объект незавершенного строительства	-
4.	Уникальный учетный номер кадастрового квартала, в границах которого расположены здание, сооружение, объект незавершенного строительства	04:05:070102
5.	Адрес здания, сооружения, объекта незавершенного строительства	
5.1.	Сведения о местоположении здания, сооружения, объекта незавершенного строительства (при отсутствии адреса) в структурированном в соответствии с федеральной информационной адресной системой виде	Республика Алтай, Чемальский район, с Чемал, ул Садовая, д 24
5.2.	Дополнительные сведения о местоположении	-
6.	Иные сведения	-

3. Пояснения к сведениям об объекте недвижимости с кадастровым номером 04:05:070102:1173:

1.	

1. Сведения о характерных точках контура объекта недвижимости с кадастровым номером 04:05:070102:1174 :

Система координат МСК-04, зона 1 **Зона N** 1

Обозначение характерных точек контура	Содержатся в Едином государственном реестре недвижимости			Определены в результате выполнения комплексных кадастровых работ			Метод определения координат	Формулы, примененные для расчета средней квадратической погрешности определения координат характерных точек (M_t), с подставленными в такие формулы значениями и итоговые (вычисленные) значения Mt, м
	Координаты, м		Радиус, м	Координаты, м		Радиус, м		
	X	Y		X	Y			
1	2	3	4	5	6	7	8	9
внешний контур								
н176о	-	-	-	584231.82	1338252.31	-	Метод спутниковых геодезических измерений (определений)	0.1
н177о	-	-	-	584223.69	1338264.15	-	Метод спутниковых геодезических измерений (определений)	0.1
н178о	-	-	-	584217.95	1338260.21	-	Метод спутниковых геодезических измерений (определений)	0.1
н179о	-	-	-	584226.08	1338248.37	-	Метод спутниковых геодезических измерений (определений)	0.1
н176о	-	-	-	584231.82	1338252.31	-	Метод спутниковых геодезических измерений (определений)	0.1

2. Сведения о характеристиках объекта недвижимости с кадастровым номером 04:05:070102:1174:

N п/п	Наименование характеристики	Значение характеристики
1	2	3

1.	Вид объекта недвижимости	Здание
2.	Ранее присвоенный государственный учетный номер (инвентарный) здания, сооружения, объекта незавершенного строительства	-
3.	Кадастровый номер земельного участка (земельных участков), в границах которого (которых) расположены здание, сооружение, объект незавершенного строительства	-
4.	Уникальный учетный номер кадастрового квартала, в границах которого расположены здание, сооружение, объект незавершенного строительства	04:05:070102
5.	Адрес здания, сооружения, объекта незавершенного строительства	
5.1.	Сведения о местоположении здания, сооружения, объекта незавершенного строительства (при отсутствии адреса) в структурированном в соответствии с федеральной информационной адресной системой виде	Республика Алтай, Чемальский район, с. Чемал, ул. Садовая, д. 4
5.2.	Дополнительные сведения о местоположении	-
6.	Иные сведения	-

3. Пояснения к сведениям об объекте недвижимости с кадастровым номером 04:05:070102:1174:

1.	

1. Сведения о характерных точках контура объекта недвижимости с кадастровым номером 04:05:070102:1177 :

Система координат МСК-04, зона 1 **Зона N** 1

Обозначение характерных точек контура	Содержатся в Едином государственном реестре недвижимости			Определены в результате выполнения комплексных кадастровых работ			Метод определения координат	Формулы, примененные для расчета средней квадратической погрешности определения координат характерных точек (M_t), с подставленными в такие формулы значениями и итоговые (вычисленные) значения Mt, м
	Координаты, м		Радиус, м	Координаты, м		Радиус, м		
	X	Y		X	Y			
1	2	3	4	5	6	7	8	9
внешний контур								
н1406о	-	-	-	583810.71	1338791.75	-	Метод спутниковых геодезических измерений (определений)	0.1

н1407о	-	-	-	583812.83	1338794.34	-	Метод спутниковых геодезических измерений (определений)	0.1
н1408о	-	-	-	583809.90	1338796.98	-	Метод спутниковых геодезических измерений (определений)	0.1
н1409о	-	-	-	583808.96	1338795.92	-	Метод спутниковых геодезических измерений (определений)	0.1
н1410о	-	-	-	583803.11	1338800.58	-	Метод спутниковых геодезических измерений (определений)	0.1
н1411о	-	-	-	583798.73	1338795.38	-	Метод спутниковых геодезических измерений (определений)	0.1
н1412о	-	-	-	583806.37	1338788.93	-	Метод спутниковых геодезических измерений (определений)	0.1
н1413о	-	-	-	583809.61	1338792.77	-	Метод спутниковых геодезических измерений (определений)	0.1
н1406о	-	-	-	583810.71	1338791.75	-	Метод спутниковых геодезических измерений (определений)	0.1

2. Сведения о характеристиках объекта недвижимости с кадастровым номером 04:05:070102:1177:

N п/п	Наименование характеристики	Значение характеристики

1	2	3
1.	Вид объекта недвижимости	Здание
2.	Ранее присвоенный государственный учетный номер (инвентарный) здания, сооружения, объекта незавершенного строительства	-
3.	Кадастровый номер земельного участка (земельных участков), в границах которого (которых) расположены здание, сооружение, объект незавершенного строительства	-
4.	Уникальный учетный номер кадастрового квартала, в границах которого расположены здание, сооружение, объект незавершенного строительства	04:05:070102
5.	Адрес здания, сооружения, объекта незавершенного строительства	
5.1.	Сведения о местоположении здания, сооружения, объекта незавершенного строительства (при отсутствии адреса) в структурированном в соответствии с федеральной информационной адресной системой виде	Республика Алтай,Чемальский район, с Чемал, ул Садовая, д 19
5.2.	Дополнительные сведения о местоположении	-
6.	Иные сведения	-

3. Пояснения к сведениям об объекте недвижимости с кадастровым номером 04:05:070102:1177:

1.	

1. Сведения о характерных точках контура объекта недвижимости с кадастровым номером 04:05:070102:1178 :

Система координат МСК-04, зона 1 **Зона N** 1

Обозначение характерных точек контура	Содержатся в Едином государственном реестре недвижимости			Определены в результате выполнения комплексных кадастровых работ			Метод определения координат	Формулы, примененные для расчета средней квадратической погрешности определения координат характерных точек (M_t), с подставленными в такие формулы значениями и итоговые (вычисленные) значения Mt, м
	Координаты, м		Радиус, м	Координаты, м		Радиус, м		
	X	Y		X	Y			
1	2	3	4	5	6	7	8	9
внешний контур								
н238о	-	-	-	583911.16	1338664.45	-	Метод спутниковых геодезических измерений	0.1

							(определений)	
н239о	-	-	-	583909.25	1338666.72	-	Метод спутниковых геодезических измерений (определений)	0.1
н240о	-	-	-	583908.30	1338665.92	-	Метод спутниковых геодезических измерений (определений)	0.1
н241о	-	-	-	583904.60	1338670.26	-	Метод спутниковых геодезических измерений (определений)	0.1
н242о	-	-	-	583904.20	1338669.87	-	Метод спутниковых геодезических измерений (определений)	0.1
н243о	-	-	-	583903.05	1338671.26	-	Метод спутниковых геодезических измерений (определений)	0.1
н244о	-	-	-	583900.22	1338668.73	-	Метод спутниковых геодезических измерений (определений)	0.1
н245о	-	-	-	583901.27	1338667.52	-	Метод спутниковых геодезических измерений (определений)	0.1
н246о	-	-	-	583900.12	1338666.42	-	Метод спутниковых геодезических измерений (определений)	0.1
н247о	-	-	-	583904.36	1338661.64	-	Метод спутниковых	0.1

							геодезических измерений (определений)	
н248о	-	-	-	583904.93	1338662.15	-	Метод спутниковых геодезических измерений (определений)	0.1
н249о	-	-	-	583906.65	1338660.30	-	Метод спутниковых геодезических измерений (определений)	0.1
н238о	-	-	-	583911.16	1338664.45	-	Метод спутниковых геодезических измерений (определений)	0.1

2. Сведения о характеристиках объекта недвижимости с кадастровым номером 04:05:070102:1178:

N п/п	Наименование характеристики	Значение характеристики
1	2	3
1.	Вид объекта недвижимости	Здание
2.	Ранее присвоенный государственный учетный номер (инвентарный) здания, сооружения, объекта незавершенного строительства	-
3.	Кадастровый номер земельного участка (земельных участков), в границах которого (которых) расположены здание, сооружение, объект незавершенного строительства	-
4.	Уникальный учетный номер кадастрового квартала, в границах которого расположены здание, сооружение, объект незавершенного строительства	04:05:070102
5.	Адрес здания, сооружения, объекта незавершенного строительства	
5.1.	Сведения о местоположении здания, сооружения, объекта незавершенного строительства (при отсутствии адреса) в структурированном в соответствии с федеральной информационной адресной системой виде	Республика Алтай, Чемальский район, с Чемал, ул Садовая, д 20
5.2.	Дополнительные сведения о местоположении	-
6.	Иные сведения	-

3. Пояснения к сведениям об объекте недвижимости с кадастровым номером 04:05:070102:1178:

1.	

1. Сведения о характерных точках контура объекта недвижимости с кадастровым номером 04:05:070102:1179 :

Система координат МСК-04, зона 1 **Зона N** 1

Обозначение характерных точек контура	Содержатся в Едином государственном реестре недвижимости			Определены в результате выполнения комплексных кадастровых работ			Метод определения координат	Формулы, примененные для расчета средней квадратической погрешности определения координат характерных точек (M_t), с подставленными в такие формулы значениями и итоговые (вычисленные) значения Mt, м
	Координаты, м		Радиус, м	Координаты, м		Радиус, м		
	X	Y		X	Y			
1	2	3	4	5	6	7	8	9
внешний контур								
н1452о	-	-	-	583827.29	1338720.47	-	Метод спутниковых геодезических измерений (определений)	0.1
н1453о	-	-	-	583831.33	1338726.98	-	Метод спутниковых геодезических измерений (определений)	0.1
н1454о	-	-	-	583817.86	1338735.34	-	Метод спутниковых геодезических измерений (определений)	0.1
н1455о	-	-	-	583813.82	1338728.88	-	Метод спутниковых геодезических измерений (определений)	0.1
н1452о	-	-	-	583827.29	1338720.47	-	Метод спутниковых геодезических измерений (определений)	0.1

2. Сведения о характеристиках объекта недвижимости с кадастровым номером 04:05:070102:1179:

N п/п	Наименование характеристики	Значение характеристики
1	2	3
1.	Вид объекта недвижимости	Здание
2.	Ранее присвоенный государственный учетный номер (инвентарный) здания, сооружения, объекта незавершенного строительства	-
3.	Кадастровый номер земельного участка (земельных участков), в границах которого (которых) расположены здание, сооружение, объект незавершенного строительства	-
4.	Уникальный учетный номер кадастрового квартала, в границах которого расположены здание, сооружение, объект незавершенного строительства	04:05:070102
5.	Адрес здания, сооружения, объекта незавершенного строительства	
5.1.	Сведения о местоположении здания, сооружения, объекта незавершенного строительства (при отсутствии адреса) в структурированном в соответствии с федеральной информационной адресной системой виде	Республика Алтай, Чемальский район, с Чемал, ул Садовая, д 26
5.2.	Дополнительные сведения о местоположении	-
6.	Иные сведения	-

3. Пояснения к сведениям об объекте недвижимости с кадастровым номером 04:05:070102:1179:

1.	

1. Сведения о характерных точках контура объекта недвижимости с кадастровым номером 04:05:070102:1183 :

Система координат МСК-04, зона 1 **Зона N** 1

Обозначение характерных точек контура	Содержатся в Едином государственном реестре недвижимости			Определены в результате выполнения комплексных кадастровых работ			Метод определения координат	Формулы, примененные для расчета средней квадратической погрешности определения координат характерных точек (M_t), с подставленными в такие формулы значениями и итоговые (вычисленные) значения Mt, м
	Координаты, м		Радиус, м	Координаты, м		Радиус, м		
	X	Y		X	Y			
1	2	3	4	5	6	7	8	9

внешний контур								
н618о	-	-	-	583566.64	1338882.22	-	Метод спутниковых геодезических измерений (определений)	0.1
н619о	-	-	-	583566.64	1338890.56	-	Метод спутниковых геодезических измерений (определений)	0.1
н620о	-	-	-	583554.20	1338890.56	-	Метод спутниковых геодезических измерений (определений)	0.1
н621о	-	-	-	583554.20	1338882.22	-	Метод спутниковых геодезических измерений (определений)	0.1
н618о	-	-	-	583566.64	1338882.22	-	Метод спутниковых геодезических измерений (определений)	0.1

2. Сведения о характеристиках объекта недвижимости с кадастровым номером 04:05:070102:1183:

N п/п	Наименование характеристики	Значение характеристики
1	2	3
1.	Вид объекта недвижимости	Здание
2.	Ранее присвоенный государственный учетный номер (инвентарный) здания, сооружения, объекта незавершенного строительства	-
3.	Кадастровый номер земельного участка (земельных участков), в границах которого (которых) расположены здание, сооружение, объект незавершенного строительства	-
4.	Уникальный учетный номер кадастрового квартала, в границах которого расположены здание, сооружение, объект незавершенного строительства	04:05:070102
5.	Адрес здания, сооружения, объекта незавершенного строительства	

5.1.	Сведения о местоположении здания, сооружения, объекта незавершенного строительства (при отсутствии адреса) в структурированном в соответствии с федеральной информационной адресной системой виде	Республика Алтай, Чемальский район, с Чемал, ул Садовая, д 40
5.2.	Дополнительные сведения о местоположении	-
6.	Иные сведения	-

3. Пояснения к сведениям об объекте недвижимости с кадастровым номером 04:05:070102:1183:

1.	

1. Сведения о характерных точках контура объекта недвижимости с кадастровым номером 04:05:070102:1185 :

Система координат МСК-04, зона 1 **Зона N** 1

Обозначение характерных точек контура	Содержатся в Едином государственном реестре недвижимости			Определены в результате выполнения комплексных кадастровых работ			Метод определения координат	Формулы, примененные для расчета средней квадратической погрешности определения координат характерных точек (M_t), с подставленными в такие формулы значениями и итоговые (вычисленные) значения Mt, м
	Координаты, м		Радиус, м	Координаты, м		Радиус, м		
	X	Y		X	Y			
1	2	3	4	5	6	7	8	9
внешний контур								
н180о	-	-	-	584264.24	1338208.18	-	Метод спутниковых геодезических измерений (определений)	0.1
н181о	-	-	-	584260.98	1338213.04	-	Метод спутниковых геодезических измерений (определений)	0.1
н182о	-	-	-	584263.53	1338214.85	-	Метод спутниковых геодезических измерений (определений)	0.1
н183о	-	-	-	584260.81	1338218.83	-	Метод спутниковых	0.1

							геодезических измерений (определений)	
н184о	-	-	-	584257.16	1338216.40	-	Метод спутниковых геодезических измерений (определений)	0.1
н185о	-	-	-	584254.29	1338220.74	-	Метод спутниковых геодезических измерений (определений)	0.1
н186о	-	-	-	584248.10	1338216.63	-	Метод спутниковых геодезических измерений (определений)	0.1
н187о	-	-	-	584255.67	1338204.96	-	Метод спутниковых геодезических измерений (определений)	0.1
н188о	-	-	-	584259.89	1338207.44	-	Метод спутниковых геодезических измерений (определений)	0.1
н189о	-	-	-	584260.81	1338205.92	-	Метод спутниковых геодезических измерений (определений)	0.1
н180о	-	-	-	584264.24	1338208.18	-	Метод спутниковых геодезических измерений (определений)	0.1

2. Сведения о характеристиках объекта недвижимости с кадастровым номером 04:05:070102:1185:

N п/п	Наименование характеристики	Значение характеристики
1	2	3

1.	Вид объекта недвижимости	Здание
2.	Ранее присвоенный государственный учетный номер (инвентарный) здания, сооружения, объекта незавершенного строительства	-
3.	Кадастровый номер земельного участка (земельных участков), в границах которого (которых) расположены здание, сооружение, объект незавершенного строительства	-
4.	Уникальный учетный номер кадастрового квартала, в границах которого расположены здание, сооружение, объект незавершенного строительства	04:05:070102
5.	Адрес здания, сооружения, объекта незавершенного строительства	
5.1.	Сведения о местоположении здания, сооружения, объекта незавершенного строительства (при отсутствии адреса) в структурированном в соответствии с федеральной информационной адресной системой виде	Республика Алтай, Чемальский район, с Чемал, ул Садовая, д 2
5.2.	Дополнительные сведения о местоположении	-
6.	Иные сведения	-

3. Пояснения к сведениям об объекте недвижимости с кадастровым номером 04:05:070102:1185:

1.	

1. Сведения о характерных точках контура объекта недвижимости с кадастровым номером 04:05:070102:1187 :

Система координат МСК-04, зона 1 **Зона N** 1

Обозначение характерных точек контура	Содержатся в Едином государственном реестре недвижимости			Определены в результате выполнения комплексных кадастровых работ			Метод определения координат	Формулы, примененные для расчета средней квадратической погрешности определения координат характерных точек (M_t), с подставленными в такие формулы значениями и итоговые (вычисленные) значения Mt, м
	Координаты, м		Радиус, м	Координаты, м		Радиус, м		
	X	Y		X	Y			
1	2	3	4	5	6	7	8	9
внешний контур								
н1402о	-	-	-	583764.23	1338757.61	-	Метод спутниковых геодезических измерений (определений)	0.1

н1403о	-	-	-	583769.20	1338766.38	-	Метод спутниковых геодезических измерений (определений)	0.1
н1404о	-	-	-	583761.27	1338770.92	-	Метод спутниковых геодезических измерений (определений)	0.1
н1405о	-	-	-	583756.25	1338762.25	-	Метод спутниковых геодезических измерений (определений)	0.1
н1402о	-	-	-	583764.23	1338757.61	-	Метод спутниковых геодезических измерений (определений)	0.1

2. Сведения о характеристиках объекта недвижимости с кадастровым номером 04:05:070102:1187:

N п/п	Наименование характеристики	Значение характеристики
1	2	3
1.	Вид объекта недвижимости	Здание
2.	Ранее присвоенный государственный учетный номер (инвентарный) здания, сооружения, объекта незавершенного строительства	-
3.	Кадастровый номер земельного участка (земельных участков), в границах которого (которых) расположены здание, сооружение, объект незавершенного строительства	-
4.	Уникальный учетный номер кадастрового квартала, в границах которого расположены здание, сооружение, объект незавершенного строительства	04:05:070102
5.	Адрес здания, сооружения, объекта незавершенного строительства	
5.1.	Сведения о местоположении здания, сооружения, объекта незавершенного строительства (при отсутствии адреса) в структурированном в соответствии с федеральной информационной адресной системой виде	Республика Алтай, Чемальский район, с Чемал, ул Садовая, д 30
5.2.	Дополнительные сведения о местоположении	-
6.	Иные сведения	-

3. Пояснения к сведениям об объекте недвижимости с кадастровым номером 04:05:070102:1187:

1.	

1. Сведения о характерных точках контура объекта недвижимости с кадастровым номером 04:05:070102:1188 :

Система координат МСК-04, зона 1 **Зона N** 1

Обозначение характерных точек контура	Содержатся в Едином государственном реестре недвижимости			Определены в результате выполнения комплексных кадастровых работ			Метод определения координат	Формулы, примененные для расчета средней квадратической погрешности определения координат характерных точек (M_t), с подставленными в такие формулы значениями и итоговые (вычисленные) значения Mt, м
	Координаты, м		Радиус, м	Координаты, м		Радиус, м		
	X	Y		X	Y			
1	2	3	4	5	6	7	8	9
внешний контур								
н152о	-	-	-	584296.01	1338301.88	-	Метод спутниковых геодезических измерений (определений)	0.1
н153о	-	-	-	584287.01	1338312.27	-	Метод спутниковых геодезических измерений (определений)	0.1
н154о	-	-	-	584279.20	1338305.53	-	Метод спутниковых геодезических измерений (определений)	0.1
н155о	-	-	-	584288.19	1338295.11	-	Метод спутниковых геодезических измерений (определений)	0.1
н152о	-	-	-	584296.01	1338301.88	-	Метод спутниковых геодезических измерений	0.1

							(определений)	

2. Сведения о характеристиках объекта недвижимости с кадастровым номером 04:05:070102:1188:

N п/п	Наименование характеристики	Значение характеристики
1	2	3
1.	Вид объекта недвижимости	Здание
2.	Ранее присвоенный государственный учетный номер (инвентарный) здания, сооружения, объекта незавершенного строительства	-
3.	Кадастровый номер земельного участка (земельных участков), в границах которого (которых) расположены здание, сооружение, объект незавершенного строительства	-
4.	Уникальный учетный номер кадастрового квартала, в границах которого расположены здание, сооружение, объект незавершенного строительства	04:05:070102
5.	Адрес здания, сооружения, объекта незавершенного строительства	
5.1.	Сведения о местоположении здания, сооружения, объекта незавершенного строительства (при отсутствии адреса) в структурированном в соответствии с федеральной информационной адресной системой виде	Республика Алтай, р-н. Чемальский, с. Чемал, ул. Садовая, д. 3
5.2.	Дополнительные сведения о местоположении	-
6.	Иные сведения	-

3. Пояснения к сведениям об объекте недвижимости с кадастровым номером 04:05:070102:1188:

1.	

1. Сведения о характерных точках контура объекта недвижимости с кадастровым номером 04:05:070102:1189 :

Система координат МСК-04, зона 1 **Зона N** 1

Обозначение характерных точек контура	Содержатся в Едином государственном реестре недвижимости			Определены в результате выполнения комплексных кадастровых работ			Метод определения координат	Формулы, примененные для расчета средней квадратической погрешности определения координат характерных точек (M_t), с подставленными в такие формулы значениями и итоговые (вычисленные) значения Mt, м
	Координаты, м		Радиус, м	Координаты, м		Радиус, м		
	X	Y		X	Y			

1	2	3	4	5	6	7	8	9
внешний контур								
н1438о	-	-	-	583875.94	1338757.22	-	Метод спутниковых геодезических измерений (определений)	0.1
н1439о	-	-	-	583882.10	1338763.58	-	Метод спутниковых геодезических измерений (определений)	0.1
н1440о	-	-	-	583865.50	1338779.66	-	Метод спутниковых геодезических измерений (определений)	0.1
н1441о	-	-	-	583859.35	1338773.32	-	Метод спутниковых геодезических измерений (определений)	0.1
н1438о	-	-	-	583875.94	1338757.22	-	Метод спутниковых геодезических измерений (определений)	0.1

2. Сведения о характеристиках объекта недвижимости с кадастровым номером 04:05:070102:1189:

N п/п	Наименование характеристики	Значение характеристики
1	2	3
1.	Вид объекта недвижимости	Здание
2.	Ранее присвоенный государственный учетный номер (инвентарный) здания, сооружения, объекта незавершенного строительства	-
3.	Кадастровый номер земельного участка (земельных участков), в границах которого (которых) расположены здание, сооружение, объект незавершенного строительства	-
4.	Уникальный учетный номер кадастрового квартала, в границах которого расположены здание, сооружение, объект незавершенного строительства	04:05:070102
5.	Адрес здания, сооружения, объекта незавершенного	

	строительства	
5.1.	Сведения о местоположении здания, сооружения, объекта незавершенного строительства (при отсутствии адреса) в структурированном в соответствии с федеральной информационной адресной системой виде	Республика Алтай, Чемальский район, с Чемал, ул Садовая, д 15
5.2.	Дополнительные сведения о местоположении	-
6.	Иные сведения	-

3. Пояснения к сведениям об объекте недвижимости с кадастровым номером 04:05:070102:1189:

1.	

1. Сведения о характерных точках контура объекта недвижимости с кадастровым номером 04:05:070102:1190 :

Система координат МСК-04, зона 1 **Зона N** 1

Обозначение характерных точек контура	Содержатся в Едином государственном реестре недвижимости			Определены в результате выполнения комплексных кадастровых работ			Метод определения координат	Формулы, примененные для расчета средней квадратической погрешности определения координат характерных точек (M_t), с подставленными в такие формулы значениями и итоговые (вычисленные) значения Mt, м
	Координаты, м		Радиус, м	Координаты, м		Радиус, м		
	X	Y		X	Y			
1	2	3	4	5	6	7	8	9
внешний контур								
н168о	-	-	-	584207.40	1338293.09	-	Метод спутниковых геодезических измерений (определений)	0.1
н169о	-	-	-	584201.02	1338302.90	-	Метод спутниковых геодезических измерений (определений)	0.1
н170о	-	-	-	584198.58	1338301.30	-	Метод спутниковых геодезических измерений (определений)	0.1

н171о	-	-	-	584194.88	1338307.08	-	Метод спутниковых геодезических измерений (определений)	0.1
н172о	-	-	-	584188.94	1338302.96	-	Метод спутниковых геодезических измерений (определений)	0.1
н173о	-	-	-	584197.46	1338290.54	-	Метод спутниковых геодезических измерений (определений)	0.1
н174о	-	-	-	584199.96	1338292.20	-	Метод спутниковых геодезических измерений (определений)	0.1
н175о	-	-	-	584201.84	1338289.35	-	Метод спутниковых геодезических измерений (определений)	0.1
н168о	-	-	-	584207.40	1338293.09	-	Метод спутниковых геодезических измерений (определений)	0.1

2. Сведения о характеристиках объекта недвижимости с кадастровым номером 04:05:070102:1190:

N п/п	Наименование характеристики	Значение характеристики
1	2	3
1.	Вид объекта недвижимости	Здание
2.	Ранее присвоенный государственный учетный номер (инвентарный) здания, сооружения, объекта незавершенного строительства	-
3.	Кадастровый номер земельного участка (земельных участков), в границах которого (которых) расположены здание, сооружение, объект незавершенного строительства	-
4.	Уникальный учетный номер кадастрового квартала, в границах которого расположены здание, сооружение, объект	04:05:070102

	незавершенного строительства	
5.	Адрес здания, сооружения, объекта незавершенного строительства	
5.1.	Сведения о местоположении здания, сооружения, объекта незавершенного строительства (при отсутствии адреса) в структурированном в соответствии с федеральной информационной адресной системой виде	Республика Алтай, Чемальский район, с Чемал, ул Садовая, д 6
5.2.	Дополнительные сведения о местоположении	-
6.	Иные сведения	-

3. Пояснения к сведениям об объекте недвижимости с кадастровым номером 04:05:070102:1190:

1.	

1. Сведения о характерных точках контура объекта недвижимости с кадастровым номером 04:05:070102:1197 :

Система координат МСК-04, зона 1 **Зона N** 1

Обозначение характерных точек контура	Содержатся в Едином государственном реестре недвижимости			Определены в результате выполнения комплексных кадастровых работ			Метод определения координат	Формулы, примененные для расчета средней квадратической погрешности определения координат характерных точек (M_t), с подставленными в такие формулы значениями и итоговые (вычисленные) значения Mt, м
	Координаты, м		Радиус, м	Координаты, м		Радиус, м		
	X	Y		X	Y			
1	2	3	4	5	6	7	8	9
внешний контур								
н1434о	-	-	-	583851.79	1338821.18	-	Метод спутниковых геодезических измерений (определений)	0.1
н1435о	-	-	-	583854.23	1338825.49	-	Метод спутниковых геодезических измерений (определений)	0.1
н1436о	-	-	-	583848.83	1338828.71	-	Метод спутниковых геодезических измерений	0.1

							(определений)	
н1437о	-	-	-	583846.29	1338824.52	-	Метод спутниковых геодезических измерений (определений)	0.1
н1434о	-	-	-	583851.79	1338821.18	-	Метод спутниковых геодезических измерений (определений)	0.1

2. Сведения о характеристиках объекта недвижимости с кадастровым номером 04:05:070102:1197:

N п/п	Наименование характеристики	Значение характеристики
1	2	3
1.	Вид объекта недвижимости	Здание
2.	Ранее присвоенный государственный учетный номер (инвентарный) здания, сооружения, объекта незавершенного строительства	-
3.	Кадастровый номер земельного участка (земельных участков), в границах которого (которых) расположены здание, сооружение, объект незавершенного строительства	-
4.	Уникальный учетный номер кадастрового квартала, в границах которого расположены здание, сооружение, объект незавершенного строительства	04:05:070102
5.	Адрес здания, сооружения, объекта незавершенного строительства	
5.1.	Сведения о местоположении здания, сооружения, объекта незавершенного строительства (при отсутствии адреса) в структурированном в соответствии с федеральной информационной адресной системой виде	Республика Алтай,Чемальский район, с Чемал, ул Садовая, д 21
5.2.	Дополнительные сведения о местоположении	-
6.	Иные сведения	-

3. Пояснения к сведениям об объекте недвижимости с кадастровым номером 04:05:070102:1197:

1.	

1. Сведения о характерных точках контура объекта недвижимости с кадастровым номером 04:05:070102:1198 :

Система координат МСК-04, зона 1 **Зона N** 1

Обозначение характерных точек контура	Содержатся в Едином государственном реестре недвижимости			Определены в результате выполнения комплексных кадастровых работ			Метод определения координат	Формулы, примененные для расчета средней квадратической погрешности определения координат характерных точек (M_t), с подставленными в такие формулы значениями и итоговые (вычисленные) значения Mt, м
	Координаты, м		Радиус, м	Координаты, м		Радиус, м		
	X	Y		X	Y			
1	2	3	4	5	6	7	8	9
внешний контур								
н190о	-	-	-	584277.30	1338153.40	-	Метод спутниковых геодезических измерений (определений)	0.1
н191о	-	-	-	584277.33	1338156.60	-	Метод спутниковых геодезических измерений (определений)	0.1
н192о	-	-	-	584280.26	1338156.60	-	Метод спутниковых геодезических измерений (определений)	0.1
н193о	-	-	-	584280.18	1338162.65	-	Метод спутниковых геодезических измерений (определений)	0.1
н194о	-	-	-	584269.17	1338162.48	-	Метод спутниковых геодезических измерений (определений)	0.1
н195о	-	-	-	584269.16	1338153.37	-	Метод спутниковых геодезических измерений (определений)	0.1

н190о	-	-	-	584277.30	1338153.40	-	Метод спутниковых геодезических измерений (определений)	0.1

2. Сведения о характеристиках объекта недвижимости с кадастровым номером 04:05:070102:1198:

N п/п	Наименование характеристики	Значение характеристики
1	2	3
1.	Вид объекта недвижимости	Здание
2.	Ранее присвоенный государственный учетный номер (инвентарный) здания, сооружения, объекта незавершенного строительства	-
3.	Кадастровый номер земельного участка (земельных участков), в границах которого (которых) расположены здание, сооружение, объект незавершенного строительства	-
4.	Уникальный учетный номер кадастрового квартала, в границах которого расположены здание, сооружение, объект незавершенного строительства	04:05:070102
5.	Адрес здания, сооружения, объекта незавершенного строительства	
5.1.	Сведения о местоположении здания, сооружения, объекта незавершенного строительства (при отсутствии адреса) в структурированном в соответствии с федеральной информационной адресной системой виде	Республика Алтай,Чемальский район, с Чемал, ул Садовая, д 1
5.2.	Дополнительные сведения о местоположении	-
6.	Иные сведения	-

3. Пояснения к сведениям об объекте недвижимости с кадастровым номером 04:05:070102:1198:

1.	

1. Сведения о характерных точках контура объекта недвижимости с кадастровым номером 04:05:070102:1199 :

Система координат МСК-04, зона 1 **Зона N** 1

Обозначение характерных точек контура	Содержатся в Едином государственном реестре недвижимости			Определены в результате выполнения комплексных кадастровых работ			Метод определения координат	Формулы, примененные для расчета средней квадратической погрешности определения координат характерных точек (M_t), с подставленными в такие формулы
	Координаты, м		Радиус, м	Координаты, м		Радиус, м		
	X	Y		X	Y			

								значениями и итоговые (вычисленные) значения Mt, м
1	2	3	4	5	6	7	8	9
внешний контур								
н156о	-	-	-	584168.59	1338411.48	-	Метод спутниковых геодезических измерений (определений)	0.1
н157о	-	-	-	584161.93	1338419.01	-	Метод спутниковых геодезических измерений (определений)	0.1
н158о	-	-	-	584153.73	1338411.71	-	Метод спутниковых геодезических измерений (определений)	0.1
н159о	-	-	-	584160.39	1338404.23	-	Метод спутниковых геодезических измерений (определений)	0.1
н156о	-	-	-	584168.59	1338411.48	-	Метод спутниковых геодезических измерений (определений)	0.1

2. Сведения о характеристиках объекта недвижимости с кадастровым номером 04:05:070102:1199:

N п/п	Наименование характеристики	Значение характеристики
1	2	3
1.	Вид объекта недвижимости	Здание
2.	Ранее присвоенный государственный учетный номер (инвентарный) здания, сооружения, объекта незавершенного строительства	-
3.	Кадастровый номер земельного участка (земельных участков), в границах которого (которых) расположены здание, сооружение, объект незавершенного строительства	-

4.	Уникальный учетный номер кадастрового квартала, в границах которого расположены здание, сооружение, объект незавершенного строительства	04:05:070102
5.	Адрес здания, сооружения, объекта незавершенного строительства	
5.1.	Сведения о местоположении здания, сооружения, объекта незавершенного строительства (при отсутствии адреса) в структурированном в соответствии с федеральной информационной адресной системой виде	Республика Алтай, Чемальский район, с Чемал, ул Садовая, д 9
5.2.	Дополнительные сведения о местоположении	-
6.	Иные сведения	-

3. Пояснения к сведениям об объекте недвижимости с кадастровым номером 04:05:070102:1199:

1.	

1. Сведения о характерных точках контура объекта недвижимости с кадастровым номером 04:05:070102:1200 :

Система координат МСК-04, зона 1 **Зона N** 1

Обозначение характерных точек контура	Содержатся в Едином государственном реестре недвижимости			Определены в результате выполнения комплексных кадастровых работ			Метод определения координат	Формулы, примененные для расчета средней квадратической погрешности определения координат характерных точек (M_t), с подставленными в такие формулы значениями и итоговые (вычисленные) значения Mt, м
	Координаты, м		Радиус, м	Координаты, м		Радиус, м		
	X	Y		X	Y			
1	2	3	4	5	6	7	8	9
внешний контур								
н160о	-	-	-	584128.33	1338399.62	-	Метод спутниковых геодезических измерений (определений)	0.1
н161о	-	-	-	584123.72	1338406.16	-	Метод спутниковых геодезических измерений (определений)	0.1
н162о	-	-	-	584117.04	1338401.19	-	Метод спутниковых	0.1

							геодезических измерений (определений)	
н163о	-	-	-	584121.83	1338394.73	-	Метод спутниковых геодезических измерений (определений)	0.1
н160о	-	-	-	584128.33	1338399.62	-	Метод спутниковых геодезических измерений (определений)	0.1

2. Сведения о характеристиках объекта недвижимости с кадастровым номером 04:05:070102:1200:

N п/п	Наименование характеристики	Значение характеристики
1	2	3
1.	Вид объекта недвижимости	Здание
2.	Ранее присвоенный государственный учетный номер (инвентарный) здания, сооружения, объекта незавершенного строительства	-
3.	Кадастровый номер земельного участка (земельных участков), в границах которого (которых) расположены здание, сооружение, объект незавершенного строительства	-
4.	Уникальный учетный номер кадастрового квартала, в границах которого расположены здание, сооружение, объект незавершенного строительства	04:05:070102
5.	Адрес здания, сооружения, объекта незавершенного строительства	
5.1.	Сведения о местоположении здания, сооружения, объекта незавершенного строительства (при отсутствии адреса) в структурированном в соответствии с федеральной информационной адресной системой виде	Республика Алтай, Чемальский район, с Чемал, ул Садовая, д 10
5.2.	Дополнительные сведения о местоположении	-
6.	Иные сведения	-

3. Пояснения к сведениям об объекте недвижимости с кадастровым номером 04:05:070102:1200:

1.	

1. Сведения о характерных точках контура объекта недвижимости с кадастровым номером 04:05:070102:1201 :

Система координат МСК-04, зона 1 **Зона N** 1

Обозначение характерных точек контура	Содержатся в Едином государственном реестре недвижимости			Определены в результате выполнения комплексных кадастровых работ			Метод определения координат	Формулы, примененные для расчета средней квадратической погрешности определения координат характерных точек (M_t), с подставленными в такие формулы значениями и итоговые (вычисленные) значения Mt, м
	Координаты, м		Радиус, м	Координаты, м		Радиус, м		
	X	Y		X	Y			
1	2	3	4	5	6	7	8	9
внешний контур								
н1414о	-	-	-	583883.16	1338890.04	-	Метод спутниковых геодезических измерений (определений)	0.1
н1415о	-	-	-	583887.59	1338901.10	-	Метод спутниковых геодезических измерений (определений)	0.1
н1416о	-	-	-	583885.02	1338902.19	-	Метод спутниковых геодезических измерений (определений)	0.1
н1417о	-	-	-	583886.38	1338905.54	-	Метод спутниковых геодезических измерений (определений)	0.1
н1418о	-	-	-	583881.40	1338907.61	-	Метод спутниковых геодезических измерений (определений)	0.1
н1419о	-	-	-	583879.92	1338904.11	-	Метод спутниковых геодезических измерений (определений)	0.1

н1420о	-	-	-	583879.00	1338904.52	-	Метод спутниковых геодезических измерений (определений)	0.1
н1421о	-	-	-	583874.38	1338893.49	-	Метод спутниковых геодезических измерений (определений)	0.1
н1414о	-	-	-	583883.16	1338890.04	-	Метод спутниковых геодезических измерений (определений)	0.1

2. Сведения о характеристиках объекта недвижимости с кадастровым номером 04:05:070102:1201:

N п/п	Наименование характеристики	Значение характеристики
1	2	3
1.	Вид объекта недвижимости	Здание
2.	Ранее присвоенный государственный учетный номер (инвентарный) здания, сооружения, объекта незавершенного строительства	-
3.	Кадастровый номер земельного участка (земельных участков), в границах которого (которых) расположены здание, сооружение, объект незавершенного строительства	-
4.	Уникальный учетный номер кадастрового квартала, в границах которого расположены здание, сооружение, объект незавершенного строительства	04:05:070102
5.	Адрес здания, сооружения, объекта незавершенного строительства	
5.1.	Сведения о местоположении здания, сооружения, объекта незавершенного строительства (при отсутствии адреса) в структурированном в соответствии с федеральной информационной адресной системой виде	Республика Алтай, Чемальский район, с Чемал, ул Садовая, д 25
5.2.	Дополнительные сведения о местоположении	-
6.	Иные сведения	-

3. Пояснения к сведениям об объекте недвижимости с кадастровым номером 04:05:070102:1201:

1.	

1. Сведения о характерных точках контура объекта недвижимости с кадастровым номером 04:05:070102:1204 :

Система координат <u>МСК-04, зона 1</u>							**Зона N <u>1</u>**	
Обозначение характерных точек контура	Содержатся в Едином государственном реестре недвижимости			Определены в результате выполнения комплексных кадастровых работ			Метод определения координат	Формулы, примененные для расчета средней квадратической погрешности определения координат характерных точек (M_t), с подставленными в такие формулы значениями и итоговые (вычисленные) значения Mt, м
	Координаты, м		Радиус, м	Координаты, м		Радиус, м		
	X	Y		X	Y			
1	2	3	4	5	6	7	8	9
внешний контур								
н230о	-	-	-	584334.52	1338579.39	-	Метод спутниковых геодезических измерений (определений)	0.1
н231о	-	-	-	584331.45	1338585.01	-	Метод спутниковых геодезических измерений (определений)	0.1
н232о	-	-	-	584328.14	1338583.00	-	Метод спутниковых геодезических измерений (определений)	0.1
н233о	-	-	-	584322.59	1338593.12	-	Метод спутниковых геодезических измерений (определений)	0.1
н234о	-	-	-	584320.14	1338591.74	-	Метод спутниковых геодезических измерений (определений)	0.1
н235о	-	-	-	584316.74	1338597.96	-	Метод спутниковых геодезически	0.1

							х измерений (определений)	
н236о	-	-	-	584310.32	1338594.42	-	Метод спутниковых геодезических измерений (определений)	0.1
н237о	-	-	-	584322.71	1338572.49	-	Метод спутниковых геодезических измерений (определений)	0.1
н230о	-	-	-	584334.52	1338579.39	-	Метод спутниковых геодезических измерений (определений)	0.1

2. Сведения о характеристиках объекта недвижимости с кадастровым номером 04:05:070102:1204:

N п/п	Наименование характеристики	Значение характеристики
1	2	3
1.	Вид объекта недвижимости	Здание
2.	Ранее присвоенный государственный учетный номер (инвентарный) здания, сооружения, объекта незавершенного строительства	-
3.	Кадастровый номер земельного участка (земельных участков), в границах которого (которых) расположены здание, сооружение, объект незавершенного строительства	-
4.	Уникальный учетный номер кадастрового квартала, в границах которого расположены здание, сооружение, объект незавершенного строительства	04:05:070102
5.	Адрес здания, сооружения, объекта незавершенного строительства	
5.1.	Сведения о местоположении здания, сооружения, объекта незавершенного строительства (при отсутствии адреса) в структурированном в соответствии с федеральной информационной адресной системой виде	Республика Алтай, Чемальский район, с. Чемал, ул. Садовая, д. 13
5.2.	Дополнительные сведения о местоположении	-
6.	Иные сведения	-

3. Пояснения к сведениям об объекте недвижимости с кадастровым номером 04:05:070102:1204:

1.	

1. Сведения о характерных точках контура объекта недвижимости с кадастровым номером 04:05:070102:1205 :

Система координат МСК-04, зона 1 **Зона N** 1

Обозначение характерных точек контура	Содержатся в Едином государственном реестре недвижимости			Определены в результате выполнения комплексных кадастровых работ			Метод определения координат	Формулы, примененные для расчета средней квадратической погрешности определения координат характерных точек (M_t), с подставленными в такие формулы значениями и итоговые (вычисленные) значения Mt, м
	Координаты, м		Радиус, м	Координаты, м		Радиус, м		
	X	Y		X	Y			
1	2	3	4	5	6	7	8	9
внешний контур								
н1392о	-	-	-	583631.55	1338822.98	-	Метод спутниковых геодезических измерений (определений)	0.1
н1393о	-	-	-	583636.02	1338833.99	-	Метод спутниковых геодезических измерений (определений)	0.1
н1394о	-	-	-	583627.73	1338837.73	-	Метод спутниковых геодезических измерений (определений)	0.1
н1395о	-	-	-	583626.08	1338834.02	-	Метод спутниковых геодезических измерений (определений)	0.1
н1396о	-	-	-	583625.15	1338834.41	-	Метод спутниковых геодезических измерений (определений)	0.1

н1397о	-	-	-	583621.96	1338827.03	-	Метод спутниковых геодезических измерений (определений)	0.1
н1392о	-	-	-	583631.55	1338822.98	-	Метод спутниковых геодезических измерений (определений)	0.1

2. Сведения о характеристиках объекта недвижимости с кадастровым номером 04:05:070102:1205:

N п/п	Наименование характеристики	Значение характеристики
1	2	3
1.	Вид объекта недвижимости	Здание
2.	Ранее присвоенный государственный учетный номер (инвентарный) здания, сооружения, объекта незавершенного строительства	-
3.	Кадастровый номер земельного участка (земельных участков), в границах которого (которых) расположены здание, сооружение, объект незавершенного строительства	-
4.	Уникальный учетный номер кадастрового квартала, в границах которого расположены здание, сооружение, объект незавершенного строительства	04:05:070102
5.	Адрес здания, сооружения, объекта незавершенного строительства	
5.1.	Сведения о местоположении здания, сооружения, объекта незавершенного строительства (при отсутствии адреса) в структурированном в соответствии с федеральной информационной адресной системой виде	Республика Алтай, Чемальский район, с Чемал, ул Садовая, д 36
5.2.	Дополнительные сведения о местоположении	-
6.	Иные сведения	-

3. Пояснения к сведениям об объекте недвижимости с кадастровым номером 04:05:070102:1205:

1.	

1. Сведения о характерных точках контура объекта недвижимости с кадастровым номером 04:05:070102:1206 :

Система координат МСК-04, зона 1 **Зона N** 1

Обозначение характерных	Содержатся в Едином государственном реестре недвижимости	Определены в результате выполнения комплексных кадастровых работ	Метод определения координат	Формулы, примененные для расчета средней квадратической

точек контура	Координаты, м		Радиус, м	Координаты, м		Радиус, м		погрешности определения координат характерных точек (M_t), с подставленными в такие формулы значениями и итоговые (вычисленные) значения Mt, м
	X	Y		X	Y			
1	2	3	4	5	6	7	8	9
внешний контур								
н1442о	-	-	-	583871.05	1338692.06	-	Метод спутниковых геодезических измерений (определений)	0.1
н1443о	-	-	-	583875.11	1338697.27	-	Метод спутниковых геодезических измерений (определений)	0.1
н1444о	-	-	-	583869.67	1338701.50	-	Метод спутниковых геодезических измерений (определений)	0.1
н1445о	-	-	-	583872.14	1338704.49	-	Метод спутниковых геодезических измерений (определений)	0.1
н1446о	-	-	-	583868.31	1338707.61	-	Метод спутниковых геодезических измерений (определений)	0.1
н1447о	-	-	-	583861.56	1338699.30	-	Метод спутниковых геодезических измерений (определений)	0.1
н1442о	-	-	-	583871.05	1338692.06	-	Метод спутниковых геодезически	0.1

							х измерений (определений)	

2. Сведения о характеристиках объекта недвижимости с кадастровым номером 04:05:070102:1206:

N п/п	Наименование характеристики	Значение характеристики
1	2	3
1.	Вид объекта недвижимости	Здание
2.	Ранее присвоенный государственный учетный номер (инвентарный) здания, сооружения, объекта незавершенного строительства	-
3.	Кадастровый номер земельного участка (земельных участков), в границах которого (которых) расположены здание, сооружение, объект незавершенного строительства	-
4.	Уникальный учетный номер кадастрового квартала, в границах которого расположены здание, сооружение, объект незавершенного строительства	04:05:070102
5.	Адрес здания, сооружения, объекта незавершенного строительства	
5.1.	Сведения о местоположении здания, сооружения, объекта незавершенного строительства (при отсутствии адреса) в структурированном в соответствии с федеральной информационной адресной системой виде	Республика Алтай, Чемальский район, с Чемал, ул Садовая, д 22
5.2.	Дополнительные сведения о местоположении	-
6.	Иные сведения	-

3. Пояснения к сведениям об объекте недвижимости с кадастровым номером 04:05:070102:1206:

1.	

1. Сведения о характерных точках контура объекта недвижимости с кадастровым номером 04:05:070102:1207 :

Система координат МСК-04, зона 1 **Зона N** 1

Обозначение характерных точек контура	Содержатся в Едином государственном реестре недвижимости			Определены в результате выполнения комплексных кадастровых работ			Метод определения координат	Формулы, примененные для расчета средней квадратической погрешности определения координат характерных точек (M_t), с подставленными в такие формулы значениями и итоговые (вычисленные)
	Координаты, м		Радиус, м	Координаты, м		Радиус, м		
	X	Y		X	Y			

								значения Mt, м
1	2	3	4	5	6	7	8	9
внешний контур								
н250о	-	-	-	583929.24	1338646.51	-	Метод спутниковых геодезических измерений (определений)	0.1
н251о	-	-	-	583928.60	1338647.24	-	Метод спутниковых геодезических измерений (определений)	0.1
н252о	-	-	-	583930.30	1338648.83	-	Метод спутниковых геодезических измерений (определений)	0.1
н253о	-	-	-	583922.47	1338657.60	-	Метод спутниковых геодезических измерений (определений)	0.1
н254о	-	-	-	583916.60	1338652.35	-	Метод спутниковых геодезических измерений (определений)	0.1
н255о	-	-	-	583925.13	1338642.71	-	Метод спутниковых геодезических измерений (определений)	0.1
н250о	-	-	-	583929.24	1338646.51	-	Метод спутниковых геодезических измерений (определений)	0.1

2. Сведения о характеристиках объекта недвижимости с кадастровым номером 04:05:070102:1207:

N п/п	Наименование характеристики	Значение характеристики
1	2	3

1.	Вид объекта недвижимости	Здание
2.	Ранее присвоенный государственный учетный номер (инвентарный) здания, сооружения, объекта незавершенного строительства	-
3.	Кадастровый номер земельного участка (земельных участков), в границах которого (которых) расположены здание, сооружение, объект незавершенного строительства	-
4.	Уникальный учетный номер кадастрового квартала, в границах которого расположены здание, сооружение, объект незавершенного строительства	04:05:070102
5.	Адрес здания, сооружения, объекта незавершенного строительства	
5.1.	Сведения о местоположении здания, сооружения, объекта незавершенного строительства (при отсутствии адреса) в структурированном в соответствии с федеральной информационной адресной системой виде	Республика Алтай, Чемальский район, с Чемал, ул Садовая, д 18
5.2.	Дополнительные сведения о местоположении	-
6.	Иные сведения	-

3. Пояснения к сведениям об объекте недвижимости с кадастровым номером 04:05:070102:1207:

1.	

1. Сведения о характерных точках контура объекта недвижимости с кадастровым номером 04:05:070102:1208 :

Система координат МСК-04, зона 1 **Зона N** 1

Обозначение характерных точек контура	Содержатся в Едином государственном реестре недвижимости			Определены в результате выполнения комплексных кадастровых работ			Метод определения координат	Формулы, примененные для расчета средней квадратической погрешности определения координат характерных точек (M_t), с подставленными в такие формулы значениями и итоговые (вычисленные) значения Mt, м
	Координаты, м		Радиус, м	Координаты, м		Радиус, м		
	X	Y		X	Y			
1	2	3	4	5	6	7	8	9
внешний контур								
н1422о	-	-	-	583864.52	1338890.93	-	Метод спутниковых геодезических измерений (определений)	0.1

н1423о	-	-	-	583867.91	1338900.71	-	Метод спутниковых геодезических измерений (определений)	0.1
н1424о	-	-	-	583863.65	1338901.99	-	Метод спутниковых геодезических измерений (определений)	0.1
н1425о	-	-	-	583862.42	1338900.63	-	Метод спутниковых геодезических измерений (определений)	0.1
н1426о	-	-	-	583855.81	1338902.67	-	Метод спутниковых геодезических измерений (определений)	0.1
н1427о	-	-	-	583856.32	1338904.05	-	Метод спутниковых геодезических измерений (определений)	0.1
н1428о	-	-	-	583851.34	1338905.68	-	Метод спутниковых геодезических измерений (определений)	0.1
н1429о	-	-	-	583848.14	1338896.14	-	Метод спутниковых геодезических измерений (определений)	0.1
н1422о	-	-	-	583864.52	1338890.93	-	Метод спутниковых геодезических измерений (определений)	0.1

2. Сведения о характеристиках объекта недвижимости с кадастровым номером 04:05:070102:1208:

N п/п	Наименование характеристики	Значение характеристики

1	2	3
1.	Вид объекта недвижимости	Здание
2.	Ранее присвоенный государственный учетный номер (инвентарный) здания, сооружения, объекта незавершенного строительства	-
3.	Кадастровый номер земельного участка (земельных участков), в границах которого (которых) расположены здание, сооружение, объект незавершенного строительства	-
4.	Уникальный учетный номер кадастрового квартала, в границах которого расположены здание, сооружение, объект незавершенного строительства	04:05:070102
5.	Адрес здания, сооружения, объекта незавершенного строительства	
5.1.	Сведения о местоположении здания, сооружения, объекта незавершенного строительства (при отсутствии адреса) в структурированном в соответствии с федеральной информационной адресной системой виде	Республика Алтай, Чемальский район, с Чемал, ул Садовая, д 27
5.2.	Дополнительные сведения о местоположении	-
6.	Иные сведения	-

3. Пояснения к сведениям об объекте недвижимости с кадастровым номером 04:05:070102:1208:

1.	

1. Сведения о характерных точках контура объекта недвижимости с кадастровым номером 04:05:070102:1209 :

Система координат МСК-04, зона 1 **Зона N** 1

Обозначение характерных точек контура	Содержатся в Едином государственном реестре недвижимости			Определены в результате выполнения комплексных кадастровых работ			Метод определения координат	Формулы, примененные для расчета средней квадратической погрешности определения координат характерных точек (M_t), с подставленными в такие формулы значениями и итоговые (вычисленные) значения Mt, м
	Координаты, м		Радиус, м	Координаты, м		Радиус, м		
	X	Y		X	Y			
1	2	3	4	5	6	7	8	9
внешний контур								
н164о	-	-	-	584170.55	1338344.90	-	Метод спутниковых геодезических измерений	0.1

							(определений)	
н165о	-	-	-	584160.82	1338358.86	-	Метод спутниковых геодезических измерений (определений)	0.1
н166о	-	-	-	584153.89	1338354.03	-	Метод спутниковых геодезических измерений (определений)	0.1
н167о	-	-	-	584163.59	1338340.07	-	Метод спутниковых геодезических измерений (определений)	0.1
н164о	-	-	-	584170.55	1338344.90	-	Метод спутниковых геодезических измерений (определений)	0.1

2. Сведения о характеристиках объекта недвижимости с кадастровым номером 04:05:070102:1209:

N п/п	Наименование характеристики	Значение характеристики
1	2	3
1.	Вид объекта недвижимости	Здание
2.	Ранее присвоенный государственный учетный номер (инвентарный) здания, сооружения, объекта незавершенного строительства	-
3.	Кадастровый номер земельного участка (земельных участков), в границах которого (которых) расположены здание, сооружение, объект незавершенного строительства	-
4.	Уникальный учетный номер кадастрового квартала, в границах которого расположены здание, сооружение, объект незавершенного строительства	04:05:070102
5.	Адрес здания, сооружения, объекта незавершенного строительства	
5.1.	Сведения о местоположении здания, сооружения, объекта незавершенного строительства (при отсутствии адреса) в структурированном в соответствии с федеральной информационной адресной системой виде	Республика Алтай, Чемальский район, с Чемал, ул Садовая, д 8
5.2.	Дополнительные сведения о местоположении	-

6.	Иные сведения	-

3. Пояснения к сведениям об объекте недвижимости с кадастровым номером 04:05:070102:1209:

1.	

1. Сведения о характерных точках контура объекта недвижимости с кадастровым номером 04:05:070102:1211 :

Система координат МСК-04, зона 1 **Зона N** 1

Обозначение характерных точек контура	Содержатся в Едином государственном реестре недвижимости			Определены в результате выполнения комплексных кадастровых работ			Метод определения координат	Формулы, примененные для расчета средней квадратической погрешности определения координат характерных точек (M_t), с подставленными в такие формулы значениями и итоговые (вычисленные) значения Mt, м
	Координаты, м		Радиус, м	Координаты, м		Радиус, м		
	X	Y		X	Y			
1	2	3	4	5	6	7	8	9
внешний контур								
н1430о	-	-	-	583839.21	1338894.02	-	Метод спутниковых геодезических измерений (определений)	0.1
н1431о	-	-	-	583842.43	1338904.13	-	Метод спутниковых геодезических измерений (определений)	0.1
н1432о	-	-	-	583830.88	1338907.79	-	Метод спутниковых геодезических измерений (определений)	0.1
н1433о	-	-	-	583827.68	1338897.69	-	Метод спутниковых геодезических измерений (определений)	0.1
н1430о	-	-	-	583839.21	1338894.02	-	Метод спутниковых	0.1

							геодезических измерений (определений)	

2. Сведения о характеристиках объекта недвижимости с кадастровым номером 04:05:070102:1211:

N п/п	Наименование характеристики	Значение характеристики
1	2	3
1.	Вид объекта недвижимости	Здание
2.	Ранее присвоенный государственный учетный номер (инвентарный) здания, сооружения, объекта незавершенного строительства	-
3.	Кадастровый номер земельного участка (земельных участков), в границах которого (которых) расположены здание, сооружение, объект незавершенного строительства	-
4.	Уникальный учетный номер кадастрового квартала, в границах которого расположены здание, сооружение, объект незавершенного строительства	04:05:070102
5.	Адрес здания, сооружения, объекта незавершенного строительства	
5.1.	Сведения о местоположении здания, сооружения, объекта незавершенного строительства (при отсутствии адреса) в структурированном в соответствии с федеральной информационной адресной системой виде	Республика Алтай, Чемальский район, с Чемал, ул Садовая, д 29
5.2.	Дополнительные сведения о местоположении	-
6.	Иные сведения	-

3. Пояснения к сведениям об объекте недвижимости с кадастровым номером 04:05:070102:1211:

1.	

1. Сведения о характерных точках контура объекта недвижимости с кадастровым номером 04:05:070102:1212 :

Система координат МСК-04, зона 1 **Зона N** 1

Обозначение характерных точек контура	Содержатся в Едином государственном реестре недвижимости			Определены в результате выполнения комплексных кадастровых работ			Метод определения координат	Формулы, примененные для расчета средней квадратической погрешности определения координат характерных точек (M_t), с подставленными в такие формулы значениями и итоговые
	Координаты, м		Радиус, м	Координаты, м		Радиус, м		
	X	Y		X	Y			

								(вычисленные) значения Mt, м
1	2	3	4	5	6	7	8	9
внешний контур								
н256о	-	-	-	583954.68	1338618.95	-	Метод спутниковых геодезических измерений (определений)	0.1
н257о	-	-	-	583948.35	1338626.44	-	Метод спутниковых геодезических измерений (определений)	0.1
н258о	-	-	-	583943.54	1338622.40	-	Метод спутниковых геодезических измерений (определений)	0.1
н259о	-	-	-	583949.86	1338614.88	-	Метод спутниковых геодезических измерений (определений)	0.1
н256о	-	-	-	583954.68	1338618.95	-	Метод спутниковых геодезических измерений (определений)	0.1

2. Сведения о характеристиках объекта недвижимости с кадастровым номером 04:05:070102:1212:

N п/п	Наименование характеристики	Значение характеристики
1	2	3
1.	Вид объекта недвижимости	Здание
2.	Ранее присвоенный государственный учетный номер (инвентарный) здания, сооружения, объекта незавершенного строительства	-
3.	Кадастровый номер земельного участка (земельных участков), в границах которого (которых) расположены здание, сооружение, объект незавершенного строительства	-
4.	Уникальный учетный номер кадастрового квартала, в границах которого расположены здание, сооружение, объект	04:05:070102

	незавершенного строительства	
5.	Адрес здания, сооружения, объекта незавершенного строительства	
5.1.	Сведения о местоположении здания, сооружения, объекта незавершенного строительства (при отсутствии адреса) в структурированном в соответствии с федеральной информационной адресной системой виде	Республика Алтай, Чемальский район, с Чемал, ул Садовая, д 16
5.2.	Дополнительные сведения о местоположении	-
6.	Иные сведения	-

3. Пояснения к сведениям об объекте недвижимости с кадастровым номером 04:05:070102:1212:

1.	

1. Сведения о характерных точках контура объекта недвижимости с кадастровым номером 04:05:070102:1215 :

Система координат МСК-04, зона 1 **Зона N** 1

Обозначение характерных точек контура	Содержатся в Едином государственном реестре недвижимости			Определены в результате выполнения комплексных кадастровых работ			Метод определения координат	Формулы, примененные для расчета средней квадратической погрешности определения координат характерных точек (M_t), с подставленными в такие формулы значениями и итоговые (вычисленные) значения Mt, м
	Координаты, м		Радиус, м	Координаты, м		Радиус, м		
	X	Y		X	Y			
1	2	3	4	5	6	7	8	9
внешний контур								
н395о	-	-	-	584628.48	1337408.57	-	Метод спутниковых геодезических измерений (определений)	0.1
н396о	-	-	-	584621.44	1337417.22	-	Метод спутниковых геодезических измерений (определений)	0.1
н397о	-	-	-	584613.09	1337410.12	-	Метод спутниковых геодезических измерений	0.1

							(определений)	
н398о	-	-	-	584620.10	1337401.47	-	Метод спутниковых геодезических измерений (определений)	0.1
н395о	-	-	-	584628.48	1337408.57	-	Метод спутниковых геодезических измерений (определений)	0.1

2. Сведения о характеристиках объекта недвижимости с кадастровым номером 04:05:070102:1215:

N п/п	Наименование характеристики	Значение характеристики
1	2	3
1.	Вид объекта недвижимости	Здание
2.	Ранее присвоенный государственный учетный номер (инвентарный) здания, сооружения, объекта незавершенного строительства	-
3.	Кадастровый номер земельного участка (земельных участков), в границах которого (которых) расположены здание, сооружение, объект незавершенного строительства	-
4.	Уникальный учетный номер кадастрового квартала, в границах которого расположены здание, сооружение, объект незавершенного строительства	04:05:070102
5.	Адрес здания, сооружения, объекта незавершенного строительства	
5.1.	Сведения о местоположении здания, сооружения, объекта незавершенного строительства (при отсутствии адреса) в структурированном в соответствии с федеральной информационной адресной системой виде	Республика Алтай, Чемальский район, с Чемал, ул Торговый Ряд, д 1/9
5.2.	Дополнительные сведения о местоположении	-
6.	Иные сведения	-

3. Пояснения к сведениям об объекте недвижимости с кадастровым номером 04:05:070102:1215:

1.	

1. Сведения о характерных точках контура объекта недвижимости с кадастровым номером 04:05:070102:1216 :

Система координат МСК-04, зона 1 **Зона N** 1

Обозначение характерных точек контура	Содержатся в Едином государственном реестре недвижимости			Определены в результате выполнения комплексных кадастровых работ			Метод определения координат	Формулы, примененные для расчета средней квадратической погрешности определения координат характерных точек (M_t), с подставленными в такие формулы значениями и итоговые (вычисленные) значения Mt, м
	Координаты, м		Радиус, м	Координаты, м		Радиус, м		
	X	Y		X	Y			
1	2	3	4	5	6	7	8	9
внешний контур								
н403о	-	-	-	584589.81	1337467.25	-	Метод спутниковых геодезических измерений (определений)	0.1
н404о	-	-	-	584585.05	1337473.13	-	Метод спутниковых геодезических измерений (определений)	0.1
н405о	-	-	-	584567.15	1337458.68	-	Метод спутниковых геодезических измерений (определений)	0.1
н406о	-	-	-	584571.85	1337452.69	-	Метод спутниковых геодезических измерений (определений)	0.1
н403о	-	-	-	584589.81	1337467.25	-	Метод спутниковых геодезических измерений (определений)	0.1

2. Сведения о характеристиках объекта недвижимости с кадастровым номером 04:05:070102:1216:

N п/п	Наименование характеристики	Значение характеристики
1	2	3

1.	Вид объекта недвижимости	Здание
2.	Ранее присвоенный государственный учетный номер (инвентарный) здания, сооружения, объекта незавершенного строительства	-
3.	Кадастровый номер земельного участка (земельных участков), в границах которого (которых) расположены здание, сооружение, объект незавершенного строительства	-
4.	Уникальный учетный номер кадастрового квартала, в границах которого расположены здание, сооружение, объект незавершенного строительства	04:05:070102
5.	Адрес здания, сооружения, объекта незавершенного строительства	
5.1.	Сведения о местоположении здания, сооружения, объекта незавершенного строительства (при отсутствии адреса) в структурированном в соответствии с федеральной информационной адресной системой виде	Республика Алтай, р-н. Чемальский, с. Чемал, ул. Торговый Ряд, д. 2/6
5.2.	Дополнительные сведения о местоположении	-
6.	Иные сведения	-

3. Пояснения к сведениям об объекте недвижимости с кадастровым номером 04:05:070102:1216:

1.	

1. Сведения о характерных точках контура объекта недвижимости с кадастровым номером 04:05:070102:1217 :

Система координат МСК-04, зона 1 **Зона N** 1

Обозначение характерных точек контура	Содержатся в Едином государственном реестре недвижимости			Определены в результате выполнения комплексных кадастровых работ			Метод определения координат	Формулы, примененные для расчета средней квадратической погрешности определения координат характерных точек (M_t), с подставленными в такие формулы значениями и итоговые (вычисленные) значения Mt, м
	Координаты, м		Радиус, м	Координаты, м		Радиус, м		
	X	Y		X	Y			
1	2	3	4	5	6	7	8	9
внешний контур								
н399о	-	-	-	584597.08	1337457.33	-	Метод спутниковых геодезических измерений (определений)	0.1

н400о	-	-	-	584590.68	1337465.41	-	Метод спутниковых геодезических измерений (определений)	0.1
н401о	-	-	-	584573.65	1337451.76	-	Метод спутниковых геодезических измерений (определений)	0.1
н402о	-	-	-	584580.26	1337443.74	-	Метод спутниковых геодезических измерений (определений)	0.1
н399о	-	-	-	584597.08	1337457.33	-	Метод спутниковых геодезических измерений (определений)	0.1

2. Сведения о характеристиках объекта недвижимости с кадастровым номером 04:05:070102:1217:

N п/п	Наименование характеристики	Значение характеристики
1	2	3
1.	Вид объекта недвижимости	Здание
2.	Ранее присвоенный государственный учетный номер (инвентарный) здания, сооружения, объекта незавершенного строительства	-
3.	Кадастровый номер земельного участка (земельных участков), в границах которого (которых) расположены здание, сооружение, объект незавершенного строительства	-
4.	Уникальный учетный номер кадастрового квартала, в границах которого расположены здание, сооружение, объект незавершенного строительства	04:05:070102
5.	Адрес здания, сооружения, объекта незавершенного строительства	
5.1.	Сведения о местоположении здания, сооружения, объекта незавершенного строительства (при отсутствии адреса) в структурированном в соответствии с федеральной информационной адресной системой виде	Республика Алтай, Чемальский район, с Чемал, ул Торговый Ряд, д 2/5
5.2.	Дополнительные сведения о местоположении	-
6.	Иные сведения	-

3. Пояснения к сведениям об объекте недвижимости с кадастровым номером 04:05:070102:1217:

1.	

1. Сведения о характерных точках контура объекта недвижимости с кадастровым номером 04:05:070102:1218 :

Система координат МСК-04, зона 1 **Зона N** 1

Обозначение характерных точек контура	Содержатся в Едином государственном реестре недвижимости			Определены в результате выполнения комплексных кадастровых работ			Метод определения координат	Формулы, примененные для расчета средней квадратической погрешности определения координат характерных точек (M_t), с подставленными в такие формулы значениями и итоговые (вычисленные) значения Mt, м
	Координаты, м		Радиус, м	Координаты, м		Радиус, м		
	X	Y		X	Y			
1	2	3	4	5	6	7	8	9
внешний контур								
н391о	-	-	-	584671.46	1337354.87	-	Метод спутниковых геодезических измерений (определений)	0.1
н392о	-	-	-	584662.05	1337366.08	-	Метод спутниковых геодезических измерений (определений)	0.1
н393о	-	-	-	584653.81	1337359.16	-	Метод спутниковых геодезических измерений (определений)	0.1
н394о	-	-	-	584663.22	1337347.95	-	Метод спутниковых геодезических измерений (определений)	0.1
н391о	-	-	-	584671.46	1337354.87	-	Метод спутниковых геодезических измерений	0.1

							(определений)	

2. Сведения о характеристиках объекта недвижимости с кадастровым номером 04:05:070102:1218:

N п/п	Наименование характеристики	Значение характеристики
1	2	3
1.	Вид объекта недвижимости	Здание
2.	Ранее присвоенный государственный учетный номер (инвентарный) здания, сооружения, объекта незавершенного строительства	-
3.	Кадастровый номер земельного участка (земельных участков), в границах которого (которых) расположены здание, сооружение, объект незавершенного строительства	-
4.	Уникальный учетный номер кадастрового квартала, в границах которого расположены здание, сооружение, объект незавершенного строительства	04:05:070102
5.	Адрес здания, сооружения, объекта незавершенного строительства	
5.1.	Сведения о местоположении здания, сооружения, объекта незавершенного строительства (при отсутствии адреса) в структурированном в соответствии с федеральной информационной адресной системой виде	Республика Алтай, р-н Чемальский, с Чемал, ул Торговый Ряд, д 1
5.2.	Дополнительные сведения о местоположении	-
6.	Иные сведения	-

3. Пояснения к сведениям об объекте недвижимости с кадастровым номером 04:05:070102:1218:

1.	

1. Сведения о характерных точках контура объекта недвижимости с кадастровым номером 04:05:070102:1222 :

Система координат МСК-04, зона 1 **Зона N** 1

Обозначение характерных точек контура	Содержатся в Едином государственном реестре недвижимости			Определены в результате выполнения комплексных кадастровых работ			Метод определения координат	Формулы, примененные для расчета средней квадратической погрешности определения координат характерных точек (M_t), с подставленными в такие формулы значениями и итоговые (вычисленные) значения Mt, м
	Координаты, м		Радиус, м	Координаты, м		Радиус, м		
	X	Y		X	Y			

1	2	3	4	5	6	7	8	9
внешний контур								
н742о	-	-	-	584632.60	1337405.80	-	Метод спутниковых геодезических измерений (определений)	0.1
н743о	-	-	-	584630.28	1337408.71	-	Метод спутниковых геодезических измерений (определений)	0.1
н744о	-	-	-	584620.63	1337400.64	-	Метод спутниковых геодезических измерений (определений)	0.1
н745о	-	-	-	584622.85	1337397.91	-	Метод спутниковых геодезических измерений (определений)	0.1
н742о	-	-	-	584632.60	1337405.80	-	Метод спутниковых геодезических измерений (определений)	0.1

2. Сведения о характеристиках объекта недвижимости с кадастровым номером 04:05:070102:1222:

N п/п	Наименование характеристики	Значение характеристики
1	2	3
1.	Вид объекта недвижимости	Здание
2.	Ранее присвоенный государственный учетный номер (инвентарный) здания, сооружения, объекта незавершенного строительства	-
3.	Кадастровый номер земельного участка (земельных участков), в границах которого (которых) расположены здание, сооружение, объект незавершенного строительства	-
4.	Уникальный учетный номер кадастрового квартала, в границах которого расположены здание, сооружение, объект незавершенного строительства	04:05:070102
5.	Адрес здания, сооружения, объекта незавершенного	

	строительства	
5.1.	Сведения о местоположении здания, сооружения, объекта незавершенного строительства (при отсутствии адреса) в структурированном в соответствии с федеральной информационной адресной системой виде	Республика Алтай, Чемальский район, с Чемал, ул Торговый Ряд, д 1/8
5.2.	Дополнительные сведения о местоположении	-
6.	Иные сведения	-

3. Пояснения к сведениям об объекте недвижимости с кадастровым номером 04:05:070102:1222:

1.	

1. Сведения о характерных точках контура объекта недвижимости с кадастровым номером 04:05:070102:1228 :

Система координат МСК-04, зона 1 **Зона N** 1

Обозначение характерных точек контура	Содержатся в Едином государственном реестре недвижимости			Определены в результате выполнения комплексных кадастровых работ			Метод определения координат	Формулы, примененные для расчета средней квадратической погрешности определения координат характерных точек (M_t), с подставленными в такие формулы значениями и итоговые (вычисленные) значения Mt, м
	Координаты, м		Радиус, м	Координаты, м		Радиус, м		
	X	Y		X	Y			
1	2	3	4	5	6	7	8	9
внешний контур								
н512о	-	-	-	583041.28	1339151.83	-	Метод спутниковых геодезических измерений (определений)	0.1
н513о	-	-	-	583044.54	1339157.99	-	Метод спутниковых геодезических измерений (определений)	0.1
н514о	-	-	-	583043.84	1339158.35	-	Метод спутниковых геодезических измерений (определений)	0.1

н515о	-	-	-	583045.78	1339162.10	-	Метод спутниковых геодезических измерений (определений)	0.1
н516о	-	-	-	583038.77	1339165.75	-	Метод спутниковых геодезических измерений (определений)	0.1
н517о	-	-	-	583036.77	1339162.04	-	Метод спутниковых геодезических измерений (определений)	0.1
н518о	-	-	-	583036.38	1339162.26	-	Метод спутниковых геодезических измерений (определений)	0.1
н519о	-	-	-	583033.53	1339156.92	-	Метод спутниковых геодезических измерений (определений)	0.1
н520о	-	-	-	583037.78	1339154.77	-	Метод спутниковых геодезических измерений (определений)	0.1
н521о	-	-	-	583037.31	1339153.86	-	Метод спутниковых геодезических измерений (определений)	0.1
н512о	-	-	-	583041.28	1339151.83	-	Метод спутниковых геодезических измерений (определений)	0.1

2. Сведения о характеристиках объекта недвижимости с кадастровым номером 04:05:070102:1228:

N п/п	Наименование характеристики	Значение характеристики

1	2	3
1.	Вид объекта недвижимости	Здание
2.	Ранее присвоенный государственный учетный номер (инвентарный) здания, сооружения, объекта незавершенного строительства	-
3.	Кадастровый номер земельного участка (земельных участков), в границах которого (которых) расположены здание, сооружение, объект незавершенного строительства	-
4.	Уникальный учетный номер кадастрового квартала, в границах которого расположены здание, сооружение, объект незавершенного строительства	04:05:070102
5.	Адрес здания, сооружения, объекта незавершенного строительства	
5.1.	Сведения о местоположении здания, сооружения, объекта незавершенного строительства (при отсутствии адреса) в структурированном в соответствии с федеральной информационной адресной системой виде	Республика Алтай,Чемальский район, с Чемал, ул Уожанская, д 48
5.2.	Дополнительные сведения о местоположении	-
6.	Иные сведения	-

3. Пояснения к сведениям об объекте недвижимости с кадастровым номером 04:05:070102:1228:

1.	

1. Сведения о характерных точках контура объекта недвижимости с кадастровым номером 04:05:070102:1229 :

Система координат МСК-04, зона 1 **Зона N** 1

Обозначение характерных точек контура	Содержатся в Едином государственном реестре недвижимости			Определены в результате выполнения комплексных кадастровых работ			Метод определения координат	Формулы, примененные для расчета средней квадратической погрешности определения координат характерных точек (M_t), с подставленными в такие формулы значениями и итоговые (вычисленные) значения Mt, м
	Координаты, м		Радиус, м	Координаты, м		Радиус, м		
	X	Y		X	Y			
1	2	3	4	5	6	7	8	9
внешний контур								
н638о	-	-	-	583258.45	1339062.27	-	Метод спутниковых геодезических измерений	0.1

							(определений)	
н639о	-	-	-	583264.93	1339076.31	-	Метод спутниковых геодезических измерений (определений)	0.1
н640о	-	-	-	583253.60	1339081.90	-	Метод спутниковых геодезических измерений (определений)	0.1
н641о	-	-	-	583250.98	1339076.65	-	Метод спутниковых геодезических измерений (определений)	0.1
н642о	-	-	-	583252.43	1339075.92	-	Метод спутниковых геодезических измерений (определений)	0.1
н643о	-	-	-	583248.30	1339066.94	-	Метод спутниковых геодезических измерений (определений)	0.1
н638о	-	-	-	583258.45	1339062.27	-	Метод спутниковых геодезических измерений (определений)	0.1

2. Сведения о характеристиках объекта недвижимости с кадастровым номером 04:05:070102:1229:

N п/п	Наименование характеристики	Значение характеристики
1	2	3
1.	Вид объекта недвижимости	Здание
2.	Ранее присвоенный государственный учетный номер (инвентарный) здания, сооружения, объекта незавершенного строительства	-
3.	Кадастровый номер земельного участка (земельных участков), в границах которого (которых) расположены здание, сооружение, объект незавершенного строительства	-

4.	Уникальный учетный номер кадастрового квартала, в границах которого расположены здание, сооружение, объект незавершенного строительства	04:05:070102
5.	Адрес здания, сооружения, объекта незавершенного строительства	
5.1.	Сведения о местоположении здания, сооружения, объекта незавершенного строительства (при отсутствии адреса) в структурированном в соответствии с федеральной информационной адресной системой виде	Республика Алтай,Чемальский район, с Чемал, ул Уожанская, д 17
5.2.	Дополнительные сведения о местоположении	-
6.	Иные сведения	-

3. Пояснения к сведениям об объекте недвижимости с кадастровым номером 04:05:070102:1229:

1.	

1. Сведения о характерных точках контура объекта недвижимости с кадастровым номером 04:05:070102:1230 :

Система координат МСК-04, зона 1 **Зона N** 1

Обозначение характерных точек контура	Содержатся в Едином государственном реестре недвижимости			Определены в результате выполнения комплексных кадастровых работ			Метод определения координат	Формулы, примененные для расчета средней квадратической погрешности определения координат характерных точек (M_t), с подставленными в такие формулы значениями и итоговые (вычисленные) значения Mt, м
	Координаты, м		Радиус, м	Координаты, м		Радиус, м		
	X	Y		X	Y			
1	2	3	4	5	6	7	8	9
внешний контур								
н1356о	-	-	-	583121.34	1338991.33	-	Метод спутниковых геодезических измерений (определений)	0.1
н1357о	-	-	-	583115.94	1339001.30	-	Метод спутниковых геодезических измерений (определений)	0.1
н1358о	-	-	-	583107.22	1338996.58	-	Метод спутниковых	0.1

							геодезических измерений (определений)	
н1359о	-	-	-	583112.64	1338986.60	-	Метод спутниковых геодезических измерений (определений)	0.1
н1356о	-	-	-	583121.34	1338991.33	-	Метод спутниковых геодезических измерений (определений)	0.1

2. Сведения о характеристиках объекта недвижимости с кадастровым номером 04:05:070102:1230:

N п/п	Наименование характеристики	Значение характеристики
1	2	3
1.	Вид объекта недвижимости	Здание
2.	Ранее присвоенный государственный учетный номер (инвентарный) здания, сооружения, объекта незавершенного строительства	-
3.	Кадастровый номер земельного участка (земельных участков), в границах которого (которых) расположены здание, сооружение, объект незавершенного строительства	-
4.	Уникальный учетный номер кадастрового квартала, в границах которого расположены здание, сооружение, объект незавершенного строительства	04:05:070102
5.	Адрес здания, сооружения, объекта незавершенного строительства	
5.1.	Сведения о местоположении здания, сооружения, объекта незавершенного строительства (при отсутствии адреса) в структурированном в соответствии с федеральной информационной адресной системой виде	Республика Алтай, Чемальский район, с Чемал, ул Уожанская, д 20
5.2.	Дополнительные сведения о местоположении	-
6.	Иные сведения	-

3. Пояснения к сведениям об объекте недвижимости с кадастровым номером 04:05:070102:1230:

1.	

1. Сведения о характерных точках контура объекта недвижимости с кадастровым номером 04:05:070102:1233 :

Система координат МСК-04, зона 1 **Зона N** 1

Обозначение характерных точек контура	Содержатся в Едином государственном реестре недвижимости			Определены в результате выполнения комплексных кадастровых работ			Метод определения координат	Формулы, примененные для расчета средней квадратической погрешности определения координат характерных точек (M_t), с подставленными в такие формулы значениями и итоговые (вычисленные) значения Mt, м
	Координаты, м		Радиус, м	Координаты, м		Радиус, м		
	X	Y		X	Y			
1	2	3	4	5	6	7	8	9
внешний контур								
н1348о	-	-	-	583126.24	1338907.98	-	Метод спутниковых геодезических измерений (определений)	0.1
н1349о	-	-	-	583121.08	1338924.81	-	Метод спутниковых геодезических измерений (определений)	0.1
н1350о	-	-	-	583113.21	1338922.35	-	Метод спутниковых геодезических измерений (определений)	0.1
н1351о	-	-	-	583118.45	1338905.59	-	Метод спутниковых геодезических измерений (определений)	0.1
н1348о	-	-	-	583126.24	1338907.98	-	Метод спутниковых геодезических измерений (определений)	0.1

2. Сведения о характеристиках объекта недвижимости с кадастровым номером 04:05:070102:1233:

N п/п	Наименование характеристики	Значение характеристики
1	2	3

1.	Вид объекта недвижимости	Здание
2.	Ранее присвоенный государственный учетный номер (инвентарный) здания, сооружения, объекта незавершенного строительства	-
3.	Кадастровый номер земельного участка (земельных участков), в границах которого (которых) расположены здание, сооружение, объект незавершенного строительства	-
4.	Уникальный учетный номер кадастрового квартала, в границах которого расположены здание, сооружение, объект незавершенного строительства	04:05:070102
5.	Адрес здания, сооружения, объекта незавершенного строительства	
5.1.	Сведения о местоположении здания, сооружения, объекта незавершенного строительства (при отсутствии адреса) в структурированном в соответствии с федеральной информационной адресной системой виде	Республика Алтай, Чемальский район, с Чемал, ул Уожанская, д 16
5.2.	Дополнительные сведения о местоположении	-
6.	Иные сведения	-

3. Пояснения к сведениям об объекте недвижимости с кадастровым номером 04:05:070102:1233:

1.	

1. Сведения о характерных точках контура объекта недвижимости с кадастровым номером 04:05:070102:1234 :

Система координат МСК-04, зона 1 **Зона N** 1

Обозначение характерных точек контура	Содержатся в Едином государственном реестре недвижимости			Определены в результате выполнения комплексных кадастровых работ			Метод определения координат	Формулы, примененные для расчета средней квадратической погрешности определения координат характерных точек (M_t), с подставленными в такие формулы значениями и итоговые (вычисленные) значения Mt, м
	Координаты, м		Радиус, м	Координаты, м		Радиус, м		
	X	Y		X	Y			
1	2	3	4	5	6	7	8	9
внешний контур								
н614о	-	-	-	583519.50	1338913.54	-	Метод спутниковых геодезических измерений (определений)	0.1

н615о	-	-	-	583524.69	1338921.45	-	Метод спутниковых геодезических измерений (определений)	0.1
н616о	-	-	-	583514.99	1338927.77	-	Метод спутниковых геодезических измерений (определений)	0.1
н617о	-	-	-	583509.85	1338919.87	-	Метод спутниковых геодезических измерений (определений)	0.1
н614о	-	-	-	583519.50	1338913.54	-	Метод спутниковых геодезических измерений (определений)	0.1

2. Сведения о характеристиках объекта недвижимости с кадастровым номером 04:05:070102:1234:

N п/п	Наименование характеристики	Значение характеристики
1	2	3
1.	Вид объекта недвижимости	Здание
2.	Ранее присвоенный государственный учетный номер (инвентарный) здания, сооружения, объекта незавершенного строительства	-
3.	Кадастровый номер земельного участка (земельных участков), в границах которого (которых) расположены здание, сооружение, объект незавершенного строительства	-
4.	Уникальный учетный номер кадастрового квартала, в границах которого расположены здание, сооружение, объект незавершенного строительства	04:05:070102
5.	Адрес здания, сооружения, объекта незавершенного строительства	
5.1.	Сведения о местоположении здания, сооружения, объекта незавершенного строительства (при отсутствии адреса) в структурированном в соответствии с федеральной информационной адресной системой виде	Республика Алтай, Чемальский район, с Чемал, ул Уожанская, д 1а
5.2.	Дополнительные сведения о местоположении	-
6.	Иные сведения	-

3. Пояснения к сведениям об объекте недвижимости с кадастровым номером 04:05:070102:1234:

1.	

1. Сведения о характерных точках контура объекта недвижимости с кадастровым номером 04:05:070102:1235 :

Система координат МСК-04, зона 1 **Зона N** 1

Обозначение характерных точек контура	Содержатся в Едином государственном реестре недвижимости			Определены в результате выполнения комплексных кадастровых работ			Метод определения координат	Формулы, примененные для расчета средней квадратической погрешности определения координат характерных точек (M_t), с подставленными в такие формулы значениями и итоговые (вычисленные) значения Mt, м
	Координаты, м		Радиус, м	Координаты, м		Радиус, м		
	X	Y		X	Y			
1	2	3	4	5	6	7	8	9
внешний контур								
н700о	-	-	-	583475.92	1338945.29	-	Метод спутниковых геодезических измерений (определений)	0.1
н701о	-	-	-	583479.26	1338952.44	-	Метод спутниковых геодезических измерений (определений)	0.1
н702о	-	-	-	583467.96	1338957.72	-	Метод спутниковых геодезических измерений (определений)	0.1
н703о	-	-	-	583464.62	1338950.57	-	Метод спутниковых геодезических измерений (определений)	0.1
н700о	-	-	-	583475.92	1338945.29	-	Метод спутниковых геодезических измерений	0.1

							(определений)	

2. Сведения о характеристиках объекта недвижимости с кадастровым номером 04:05:070102:1235:

N п/п	Наименование характеристики	Значение характеристики
1	2	3
1.	Вид объекта недвижимости	Здание
2.	Ранее присвоенный государственный учетный номер (инвентарный) здания, сооружения, объекта незавершенного строительства	-
3.	Кадастровый номер земельного участка (земельных участков), в границах которого (которых) расположены здание, сооружение, объект незавершенного строительства	-
4.	Уникальный учетный номер кадастрового квартала, в границах которого расположены здание, сооружение, объект незавершенного строительства	04:05:070102
5.	Адрес здания, сооружения, объекта незавершенного строительства	
5.1.	Сведения о местоположении здания, сооружения, объекта незавершенного строительства (при отсутствии адреса) в структурированном в соответствии с федеральной информационной адресной системой виде	Республика Алтай, Чемальский район, с Чемал, ул Уожанская, д 1
5.2.	Дополнительные сведения о местоположении	-
6.	Иные сведения	-

3. Пояснения к сведениям об объекте недвижимости с кадастровым номером 04:05:070102:1235:

1.	

1. Сведения о характерных точках контура объекта недвижимости с кадастровым номером 04:05:070102:1236 :

Система координат МСК-04, зона 1 **Зона N** 1

Обозначение характерных точек контура	Содержатся в Едином государственном реестре недвижимости			Определены в результате выполнения комплексных кадастровых работ			Метод определения координат	Формулы, примененные для расчета средней квадратической погрешности определения координат характерных точек (M_t), с подставленными в такие формулы значениями и итоговые (вычисленные) значения Mt, м
	Координаты, м		Радиус, м	Координаты, м		Радиус, м		
	X	Y		X	Y			

1	2	3	4	5	6	7	8	9
внешний контур								
н449о	-	-	-	583376.62	1338993.12	-	Метод спутниковых геодезических измерений (определений)	0.1
н450о	-	-	-	583381.23	1339003.26	-	Метод спутниковых геодезических измерений (определений)	0.1
н451о	-	-	-	583373.68	1339006.69	-	Метод спутниковых геодезических измерений (определений)	0.1
н452о	-	-	-	583369.06	1338996.57	-	Метод спутниковых геодезических измерений (определений)	0.1
н449о	-	-	-	583376.62	1338993.12	-	Метод спутниковых геодезических измерений (определений)	0.1

2. Сведения о характеристиках объекта недвижимости с кадастровым номером 04:05:070102:1236:

N п/п	Наименование характеристики	Значение характеристики
1	2	3
1.	Вид объекта недвижимости	Здание
2.	Ранее присвоенный государственный учетный номер (инвентарный) здания, сооружения, объекта незавершенного строительства	-
3.	Кадастровый номер земельного участка (земельных участков), в границах которого (которых) расположены здание, сооружение, объект незавершенного строительства	-
4.	Уникальный учетный номер кадастрового квартала, в границах которого расположены здание, сооружение, объект незавершенного строительства	04:05:070102
5.	Адрес здания, сооружения, объекта незавершенного	

	строительства	
5.1.	Сведения о местоположении здания, сооружения, объекта незавершенного строительства (при отсутствии адреса) в структурированном в соответствии с федеральной информационной адресной системой виде	Республика Алтай,Чемальский район, с Чемал, ул Уожанская, д 5
5.2.	Дополнительные сведения о местоположении	-
6.	Иные сведения	-

3. Пояснения к сведениям об объекте недвижимости с кадастровым номером 04:05:070102:1236:

1.	

1. Сведения о характерных точках контура объекта недвижимости с кадастровым номером 04:05:070102:1237 :

Система координат МСК-04, зона 1 **Зона N** 1

Обозначение характерных точек контура	Содержатся в Едином государственном реестре недвижимости			Определены в результате выполнения комплексных кадастровых работ			Метод определения координат	Формулы, примененные для расчета средней квадратической погрешности определения координат характерных точек (M_t), с подставленными в такие формулы значениями и итоговые (вычисленные) значения Mt, м
	Координаты, м		Радиус, м	Координаты, м		Радиус, м		
	X	Y		X	Y			
1	2	3	4	5	6	7	8	9
внешний контур								
н544о	-	-	-	583028.58	1339215.25	-	Метод спутниковых геодезических измерений (определений)	0.1
н545о	-	-	-	583033.16	1339222.71	-	Метод спутниковых геодезических измерений (определений)	0.1
н546о	-	-	-	583029.35	1339225.10	-	Метод спутниковых геодезических измерений (определений)	0.1

н547о	-	-	-	583026.35	1339220.54	-	Метод спутниковых геодезических измерений (определений)	0.1
н548о	-	-	-	583024.51	1339221.63	-	Метод спутниковых геодезических измерений (определений)	0.1
н549о	-	-	-	583022.78	1339218.78	-	Метод спутниковых геодезических измерений (определений)	0.1
н544о	-	-	-	583028.58	1339215.25	-	Метод спутниковых геодезических измерений (определений)	0.1

2. Сведения о характеристиках объекта недвижимости с кадастровым номером 04:05:070102:1237:

N п/п	Наименование характеристики	Значение характеристики
1	2	3
1.	Вид объекта недвижимости	Здание
2.	Ранее присвоенный государственный учетный номер (инвентарный) здания, сооружения, объекта незавершенного строительства	-
3.	Кадастровый номер земельного участка (земельных участков), в границах которого (которых) расположены здание, сооружение, объект незавершенного строительства	-
4.	Уникальный учетный номер кадастрового квартала, в границах которого расположены здание, сооружение, объект незавершенного строительства	04:05:070102
5.	Адрес здания, сооружения, объекта незавершенного строительства	
5.1.	Сведения о местоположении здания, сооружения, объекта незавершенного строительства (при отсутствии адреса) в структурированном в соответствии с федеральной информационной адресной системой виде	Республика Алтай, Чемальский район, с Чемал, ул Уожанская, д 39
5.2.	Дополнительные сведения о местоположении	-
6.	Иные сведения	-

3. Пояснения к сведениям об объекте недвижимости с кадастровым номером 04:05:070102:1237:

1.	

1. Сведения о характерных точках контура объекта недвижимости с кадастровым номером 04:05:070102:1238 :

Система координат МСК-04, зона 1 **Зона N** 1

Обозначение характерных точек контура	Содержатся в Едином государственном реестре недвижимости			Определены в результате выполнения комплексных кадастровых работ			Метод определения координат	Формулы, примененные для расчета средней квадратической погрешности определения координат характерных точек (M_t), с подставленными в такие формулы значениями и итоговые (вычисленные) значения Mt, м
	Координаты, м		Радиус, м	Координаты, м		Радиус, м		
	X	Y		X	Y			
1	2	3	4	5	6	7	8	9
внешний контур								
н604о	-	-	-	583270.97	1339056.78	-	Метод спутниковых геодезических измерений (определений)	0.1
н605о	-	-	-	583275.91	1339065.51	-	Метод спутниковых геодезических измерений (определений)	0.1
н606о	-	-	-	583269.75	1339069.08	-	Метод спутниковых геодезических измерений (определений)	0.1
н607о	-	-	-	583267.32	1339064.69	-	Метод спутниковых геодезических измерений (определений)	0.1
н608о	-	-	-	583268.39	1339064.08	-	Метод спутниковых геодезических измерений	0.1

							(определений)	
н609о	-	-	-	583265.96	1339059.61	-	Метод спутниковых геодезических измерений (определений)	0.1
н604о	-	-	-	583270.97	1339056.78	-	Метод спутниковых геодезических измерений (определений)	0.1

2. Сведения о характеристиках объекта недвижимости с кадастровым номером 04:05:070102:1238:

N п/п	Наименование характеристики	Значение характеристики
1	2	3
1.	Вид объекта недвижимости	Здание
2.	Ранее присвоенный государственный учетный номер (инвентарный) здания, сооружения, объекта незавершенного строительства	-
3.	Кадастровый номер земельного участка (земельных участков), в границах которого (которых) расположены здание, сооружение, объект незавершенного строительства	-
4.	Уникальный учетный номер кадастрового квартала, в границах которого расположены здание, сооружение, объект незавершенного строительства	04:05:070102
5.	Адрес здания, сооружения, объекта незавершенного строительства	
5.1.	Сведения о местоположении здания, сооружения, объекта незавершенного строительства (при отсутствии адреса) в структурированном в соответствии с федеральной информационной адресной системой виде	Республика Алтай, Чемальский район, с Чемал, ул Уожанская, д 17а
5.2.	Дополнительные сведения о местоположении	-
6.	Иные сведения	-

3. Пояснения к сведениям об объекте недвижимости с кадастровым номером 04:05:070102:1238:

1.	

1. Сведения о характерных точках контура объекта недвижимости с кадастровым номером 04:05:070102:1239 :

Система координат МСК-04, зона 1 **Зона N** 1

Обозначение характерных точек контура	Содержатся в Едином государственном реестре недвижимости			Определены в результате выполнения комплексных кадастровых работ			Метод определения координат	Формулы, примененные для расчета средней квадратической погрешности определения координат характерных точек (M_t), с подставленными в такие формулы значениями и итоговые (вычисленные) значения Mt, м
	Координаты, м		Радиус, м	Координаты, м		Радиус, м		
	X	Y		X	Y			
1	2	3	4	5	6	7	8	9
внешний контур								
н692о	-	-	-	583020.46	1339159.97	-	Метод спутниковых геодезических измерений (определений)	0.1
н693о	-	-	-	583026.59	1339170.68	-	Метод спутниковых геодезических измерений (определений)	0.1
н694о	-	-	-	583019.92	1339174.44	-	Метод спутниковых геодезических измерений (определений)	0.1
н695о	-	-	-	583013.87	1339163.53	-	Метод спутниковых геодезических измерений (определений)	0.1
н692о	-	-	-	583020.46	1339159.97	-	Метод спутниковых геодезических измерений (определений)	0.1

2. Сведения о характеристиках объекта недвижимости с кадастровым номером 04:05:070102:1239:

N п/п	Наименование характеристики	Значение характеристики
1	2	3

1.	Вид объекта недвижимости	Здание
2.	Ранее присвоенный государственный учетный номер (инвентарный) здания, сооружения, объекта незавершенного строительства	-
3.	Кадастровый номер земельного участка (земельных участков), в границах которого (которых) расположены здание, сооружение, объект незавершенного строительства	-
4.	Уникальный учетный номер кадастрового квартала, в границах которого расположены здание, сооружение, объект незавершенного строительства	04:05:070102
5.	Адрес здания, сооружения, объекта незавершенного строительства	
5.1.	Сведения о местоположении здания, сооружения, объекта незавершенного строительства (при отсутствии адреса) в структурированном в соответствии с федеральной информационной адресной системой виде	Республика Алтай, р-н Чемальский, с Чемал, ул Уожанская, д 50
5.2.	Дополнительные сведения о местоположении	-
6.	Иные сведения	-

3. Пояснения к сведениям об объекте недвижимости с кадастровым номером 04:05:070102:1239:

1.	

1. Сведения о характерных точках контура объекта недвижимости с кадастровым номером 04:05:070102:1240 :

Система координат МСК-04, зона 1 **Зона N** 1

Обозначение характерных точек контура	Содержатся в Едином государственном реестре недвижимости			Определены в результате выполнения комплексных кадастровых работ			Метод определения координат	Формулы, примененные для расчета средней квадратической погрешности определения координат характерных точек (M_t), с подставленными в такие формулы значениями и итоговые (вычисленные) значения Mt, м
	Координаты, м		Радиус, м	Координаты, м		Радиус, м		
	X	Y		X	Y			
1	2	3	4	5	6	7	8	9
внешний контур								
н491о	-	-	-	583067.84	1339036.99	-	Метод спутниковых геодезических измерений (определений)	0.1

н492о	-	-	-	583062.74	1339043.66	-	Метод спутниковых геодезических измерений (определений)	0.1
н493о	-	-	-	583060.33	1339044.03	-	Метод спутниковых геодезических измерений (определений)	0.1
н494о	-	-	-	583054.34	1339038.77	-	Метод спутниковых геодезических измерений (определений)	0.1
н495о	-	-	-	583060.81	1339030.89	-	Метод спутниковых геодезических измерений (определений)	0.1
н491о	-	-	-	583067.84	1339036.99	-	Метод спутниковых геодезических измерений (определений)	0.1

2. Сведения о характеристиках объекта недвижимости с кадастровым номером 04:05:070102:1240:

N п/п	Наименование характеристики	Значение характеристики
1	2	3
1.	Вид объекта недвижимости	Здание
2.	Ранее присвоенный государственный учетный номер (инвентарный) здания, сооружения, объекта незавершенного строительства	-
3.	Кадастровый номер земельного участка (земельных участков), в границах которого (которых) расположены здание, сооружение, объект незавершенного строительства	-
4.	Уникальный учетный номер кадастрового квартала, в границах которого расположены здание, сооружение, объект незавершенного строительства	04:05:070102
5.	Адрес здания, сооружения, объекта незавершенного строительства	
5.1.	Сведения о местоположении здания, сооружения, объекта незавершенного строительства (при отсутствии адреса) в	Республика Алтай, Чемальский район, с

	структурированном в соответствии с федеральной информационной адресной системой виде	Чемал, ул Уожанская, д 24
5.2.	Дополнительные сведения о местоположении	-
6.	Иные сведения	-

3. Пояснения к сведениям об объекте недвижимости с кадастровым номером 04:05:070102:1240:

1.	

1. Сведения о характерных точках контура объекта недвижимости с кадастровым номером 04:05:070102:1241 :

Система координат МСК-04, зона 1 **Зона N** 1

Обозначение характерных точек контура	Содержатся в Едином государственном реестре недвижимости			Определены в результате выполнения комплексных кадастровых работ			Метод определения координат	Формулы, примененные для расчета средней квадратической погрешности определения координат характерных точек (M_t), с подставленными в такие формулы значениями и итоговые (вычисленные) значения Mt, м
	Координаты, м		Радиус, м	Координаты, м		Радиус, м		
	X	Y		X	Y			
1	2	3	4	5	6	7	8	9
внешний контур								
н508о	-	-	-	583030.61	1339115.01	-	Метод спутниковых геодезических измерений (определений)	0.1
н509о	-	-	-	583033.12	1339120.38	-	Метод спутниковых геодезических измерений (определений)	0.1
н510о	-	-	-	583024.82	1339124.26	-	Метод спутниковых геодезических измерений (определений)	0.1
н511о	-	-	-	583022.31	1339118.89	-	Метод спутниковых геодезических измерений	0.1

							(определений)	
н508о	-	-	-	583030.61	1339115.01	-	Метод спутниковых геодезических измерений (определений)	0.1

2. Сведения о характеристиках объекта недвижимости с кадастровым номером 04:05:070102:1241:

N п/п	Наименование характеристики	Значение характеристики
1	2	3
1.	Вид объекта недвижимости	Здание
2.	Ранее присвоенный государственный учетный номер (инвентарный) здания, сооружения, объекта незавершенного строительства	-
3.	Кадастровый номер земельного участка (земельных участков), в границах которого (которых) расположены здание, сооружение, объект незавершенного строительства	-
4.	Уникальный учетный номер кадастрового квартала, в границах которого расположены здание, сооружение, объект незавершенного строительства	04:05:070102
5.	Адрес здания, сооружения, объекта незавершенного строительства	
5.1.	Сведения о местоположении здания, сооружения, объекта незавершенного строительства (при отсутствии адреса) в структурированном в соответствии с федеральной информационной адресной системой виде	Республика Алтай, Чемальский район, с Чемал, ул Уожанская, д 46
5.2.	Дополнительные сведения о местоположении	-
6.	Иные сведения	-

3. Пояснения к сведениям об объекте недвижимости с кадастровым номером 04:05:070102:1241:

1.	

1. Сведения о характерных точках контура объекта недвижимости с кадастровым номером 04:05:070102:1242 :

Система координат МСК-04, зона 1 **Зона N** 1

Обозначение характерных точек контура	Содержатся в Едином государственном реестре недвижимости			Определены в результате выполнения комплексных кадастровых работ			Метод определения координат	Формулы, примененные для расчета средней квадратической погрешности определения координат характерных
	Координаты, м		Радиус, м	Координаты, м		Радиус, м		
	X	Y		X	Y			

								точек (M_t), с подставленными в такие формулы значениями и итоговые (вычисленные) значения Mt, м
1	2	3	4	5	6	7	8	9
внешний контур								
н1382о	-	-	-	583396.61	1338929.11	-	Метод спутниковых геодезических измерений (определений)	0.1
н1383о	-	-	-	583400.84	1338935.59	-	Метод спутниковых геодезических измерений (определений)	0.1
н1384о	-	-	-	583398.62	1338937.15	-	Метод спутниковых геодезических измерений (определений)	0.1
н1385о	-	-	-	583399.42	1338938.37	-	Метод спутниковых геодезических измерений (определений)	0.1
н1386о	-	-	-	583390.36	1338944.07	-	Метод спутниковых геодезических измерений (определений)	0.1
н1387о	-	-	-	583385.52	1338936.32	-	Метод спутниковых геодезических измерений (определений)	0.1
н1382о	-	-	-	583396.61	1338929.11	-	Метод спутниковых геодезических измерений (определений)	0.1
2. Сведения о характеристиках объекта недвижимости с кадастровым номером								

04:05:070102:1242:

N п/п	Наименование характеристики	Значение характеристики
1	2	3
1.	Вид объекта недвижимости	Здание
2.	Ранее присвоенный государственный учетный номер (инвентарный) здания, сооружения, объекта незавершенного строительства	-
3.	Кадастровый номер земельного участка (земельных участков), в границах которого (которых) расположены здание, сооружение, объект незавершенного строительства	-
4.	Уникальный учетный номер кадастрового квартала, в границах которого расположены здание, сооружение, объект незавершенного строительства	04:05:070102
5.	Адрес здания, сооружения, объекта незавершенного строительства	
5.1.	Сведения о местоположении здания, сооружения, объекта незавершенного строительства (при отсутствии адреса) в структурированном в соответствии с федеральной информационной адресной системой виде	Республика Алтай, Чемальский район, с Чемал, ул Уожанская, д 4
5.2.	Дополнительные сведения о местоположении	-
6.	Иные сведения	-

3. Пояснения к сведениям об объекте недвижимости с кадастровым номером 04:05:070102:1242:

1.	

1. Сведения о характерных точках контура объекта недвижимости с кадастровым номером 04:05:070102:1243 :

Система координат МСК-04, зона 1 **Зона N** 1

Обозначение характерных точек контура	Содержатся в Едином государственном реестре недвижимости			Определены в результате выполнения комплексных кадастровых работ			Метод определения координат	Формулы, примененные для расчета средней квадратической погрешности определения координат характерных точек (M_t), с подставленными в такие формулы значениями и итоговые (вычисленные) значения Mt, м
	Координаты, м		Радиус, м	Координаты, м		Радиус, м		
	X	Y		X	Y			
1	2	3	4	5	6	7	8	9
внешний контур								

н453о	-	-	-	583360.18	1339042.76	-	Метод спутниковых геодезических измерений (определений)	0.1
н454о	-	-	-	583362.48	1339046.23	-	Метод спутниковых геодезических измерений (определений)	0.1
н455о	-	-	-	583359.23	1339048.38	-	Метод спутниковых геодезических измерений (определений)	0.1
н456о	-	-	-	583360.57	1339050.36	-	Метод спутниковых геодезических измерений (определений)	0.1
н457о	-	-	-	583352.93	1339055.45	-	Метод спутниковых геодезических измерений (определений)	0.1
н458о	-	-	-	583349.42	1339050.21	-	Метод спутниковых геодезических измерений (определений)	0.1
н453о	-	-	-	583360.18	1339042.76	-	Метод спутниковых геодезических измерений (определений)	0.1

2. Сведения о характеристиках объекта недвижимости с кадастровым номером 04:05:070102:1243:

N п/п	Наименование характеристики	Значение характеристики
1	2	3
1.	Вид объекта недвижимости	Здание
2.	Ранее присвоенный государственный учетный номер (инвентарный) здания, сооружения, объекта незавершенного строительства	-

3.	Кадастровый номер земельного участка (земельных участков), в границах которого (которых) расположены здание, сооружение, объект незавершенного строительства	-
4.	Уникальный учетный номер кадастрового квартала, в границах которого расположены здание, сооружение, объект незавершенного строительства	04:05:070102
5.	Адрес здания, сооружения, объекта незавершенного строительства	
5.1.	Сведения о местоположении здания, сооружения, объекта незавершенного строительства (при отсутствии адреса) в структурированном в соответствии с федеральной информационной адресной системой виде	Республика Алтай, Чемальский район, с Чемал, ул Уожанская, д 9
5.2.	Дополнительные сведения о местоположении	-
6.	Иные сведения	-

3. Пояснения к сведениям об объекте недвижимости с кадастровым номером 04:05:070102:1243:

1.	

1. Сведения о характерных точках контура объекта недвижимости с кадастровым номером 04:05:070102:1244 :

Система координат МСК-04, зона 1 **Зона N** 1

Обозначение характерных точек контура	Содержатся в Едином государственном реестре недвижимости			Определены в результате выполнения комплексных кадастровых работ			Метод определения координат	Формулы, примененные для расчета средней квадратической погрешности определения координат характерных точек (M_t), с подставленными в такие формулы значениями и итоговые (вычисленные) значения Mt, м
	Координаты, м		Радиус, м	Координаты, м		Радиус, м		
	X	Y		X	Y			
1	2	3	4	5	6	7	8	9
внешний контур								
н688о	-	-	-	583002.25	1339184.06	-	Метод спутниковых геодезических измерений (определений)	0.1
н689о	-	-	-	583007.39	1339192.28	-	Метод спутниковых геодезических измерений (определени	0.1

							й)	
н690о	-	-	-	583000.61	1339196.72	-	Метод спутниковых геодезических измерений (определений)	0.1
н691о	-	-	-	582995.41	1339188.27	-	Метод спутниковых геодезических измерений (определений)	0.1
н688о	-	-	-	583002.25	1339184.06	-	Метод спутниковых геодезических измерений (определений)	0.1

2. Сведения о характеристиках объекта недвижимости с кадастровым номером 04:05:070102:1244:

N п/п	Наименование характеристики	Значение характеристики
1	2	3
1.	Вид объекта недвижимости	Здание
2.	Ранее присвоенный государственный учетный номер (инвентарный) здания, сооружения, объекта незавершенного строительства	-
3.	Кадастровый номер земельного участка (земельных участков), в границах которого (которых) расположены здание, сооружение, объект незавершенного строительства	-
4.	Уникальный учетный номер кадастрового квартала, в границах которого расположены здание, сооружение, объект незавершенного строительства	04:05:070102
5.	Адрес здания, сооружения, объекта незавершенного строительства	
5.1.	Сведения о местоположении здания, сооружения, объекта незавершенного строительства (при отсутствии адреса) в структурированном в соответствии с федеральной информационной адресной системой виде	Республика Алтай, Чемальский район, с Чемал, ул Уожанская, д 52
5.2.	Дополнительные сведения о местоположении	-
6.	Иные сведения	-

3. Пояснения к сведениям об объекте недвижимости с кадастровым номером 04:05:070102:1244:

1.	

1. Сведения о характерных точках контура объекта недвижимости с кадастровым номером 04:05:070102:1245 :

Система координат МСК-04, зона 1 **Зона N** 1

Обозначение характерных точек контура	Содержатся в Едином государственном реестре недвижимости			Определены в результате выполнения комплексных кадастровых работ			Метод определения координат	Формулы, примененные для расчета средней квадратической погрешности определения координат характерных точек (M_t), с подставленными в такие формулы значениями и итоговые (вычисленные) значения Mt, м
	Координаты, м		Радиус, м	Координаты, м		Радиус, м		
	X	Y		X	Y			
1	2	3	4	5	6	7	8	9
внешний контур								
н441о	-	-	-	583445.45	1338900.74	-	Метод спутниковых геодезических измерений (определений)	0.1
н442о	-	-	-	583446.41	1338902.31	-	Метод спутниковых геодезических измерений (определений)	0.1
н443о	-	-	-	583444.88	1338903.26	-	Метод спутниковых геодезических измерений (определений)	0.1
н444о	-	-	-	583446.34	1338905.70	-	Метод спутниковых геодезических измерений (определений)	0.1
н445о	-	-	-	583437.79	1338910.90	-	Метод спутниковых геодезических измерений (определений)	0.1
н446о	-	-	-	58343	13389	-	Метод	0.1

				3.33	03.60		спутниковых геодезических измерений (определений)	
н447о	-	-	-	583441.94	1338898.30	-	Метод спутниковых геодезических измерений (определений)	0.1
н448о	-	-	-	583443.98	1338901.63	-	Метод спутниковых геодезических измерений (определений)	0.1
н441о	-	-	-	583445.45	1338900.74	-	Метод спутниковых геодезических измерений (определений)	0.1

2. Сведения о характеристиках объекта недвижимости с кадастровым номером 04:05:070102:1245:

N п/п	Наименование характеристики	Значение характеристики
1	2	3
1.	Вид объекта недвижимости	Здание
2.	Ранее присвоенный государственный учетный номер (инвентарный) здания, сооружения, объекта незавершенного строительства	-
3.	Кадастровый номер земельного участка (земельных участков), в границах которого (которых) расположены здание, сооружение, объект незавершенного строительства	-
4.	Уникальный учетный номер кадастрового квартала, в границах которого расположены здание, сооружение, объект незавершенного строительства	04:05:070102
5.	Адрес здания, сооружения, объекта незавершенного строительства	
5.1.	Сведения о местоположении здания, сооружения, объекта незавершенного строительства (при отсутствии адреса) в структурированном в соответствии с федеральной информационной адресной системой виде	Республика Алтай, Чемальский район, с Чемал, ул Уожанская, д 2
5.2.	Дополнительные сведения о местоположении	-
6.	Иные сведения	-

3. Пояснения к сведениям об объекте недвижимости с кадастровым

номером 04:05:070102:1245:								
1.								
1. Сведения о характерных точках контура объекта недвижимости с кадастровым номером 04:05:070102:1247 : **Система координат МСК-04, зона 1** **Зона N** 1								
Обозначение характерных точек контура	Содержатся в Едином государственном реестре недвижимости			Определены в результате выполнения комплексных кадастровых работ			Метод определения координат	Формулы, примененные для расчета средней квадратической погрешности определения координат характерных точек (M_t), с подставленными в такие формулы значениями и итоговые (вычисленные) значения Mt, м
	Координаты, м		Радиус, м	Координаты, м		Радиус, м		
	X	Y		X	Y			
1	2	3	4	5	6	7	8	9
внешний контур								
н592о	-	-	-	583277.76	1339001.51	-	Метод спутниковых геодезических измерений (определений)	0.1
н593о	-	-	-	583283.14	1339008.85	-	Метод спутниковых геодезических измерений (определений)	0.1
н594о	-	-	-	583280.17	1339011.27	-	Метод спутниковых геодезических измерений (определений)	0.1
н595о	-	-	-	583279.40	1339010.28	-	Метод спутниковых геодезических измерений (определений)	0.1
н596о	-	-	-	583264.73	1339020.82	-	Метод спутниковых геодезических измерений (определени	0.1

							й)	
н597о	-	-	-	583260.81	1339015.32	-	Метод спутниковых геодезических измерений (определений)	0.1
н598о	-	-	-	583275.45	1339004.86	-	Метод спутниковых геодезических измерений (определений)	0.1
н599о	-	-	-	583274.64	1339003.75	-	Метод спутниковых геодезических измерений (определений)	0.1
н592о	-	-	-	583277.76	1339001.51	-	Метод спутниковых геодезических измерений (определений)	0.1

2. Сведения о характеристиках объекта недвижимости с кадастровым номером 04:05:070102:1247:

N п/п	Наименование характеристики	Значение характеристики
1	2	3
1.	Вид объекта недвижимости	Здание
2.	Ранее присвоенный государственный учетный номер (инвентарный) здания, сооружения, объекта незавершенного строительства	-
3.	Кадастровый номер земельного участка (земельных участков), в границах которого (которых) расположены здание, сооружение, объект незавершенного строительства	-
4.	Уникальный учетный номер кадастрового квартала, в границах которого расположены здание, сооружение, объект незавершенного строительства	04:05:070102
5.	Адрес здания, сооружения, объекта незавершенного строительства	
5.1.	Сведения о местоположении здания, сооружения, объекта незавершенного строительства (при отсутствии адреса) в структурированном в соответствии с федеральной информационной адресной системой виде	Республика Алтай, р-н. Чемальский, с. Чемал, ул. Уожанская, д. 10
5.2.	Дополнительные сведения о местоположении	-

6.	Иные сведения	-

3. Пояснения к сведениям об объекте недвижимости с кадастровым номером 04:05:070102:1247:

1.	

1. Сведения о характерных точках контура объекта недвижимости с кадастровым номером 04:05:070102:1249 :

Система координат МСК-04, зона 1 **Зона N** 1

Обозначение характерных точек контура	Содержатся в Едином государственном реестре недвижимости			Определены в результате выполнения комплексных кадастровых работ			Метод определения координат	Формулы, примененные для расчета средней квадратической погрешности определения координат характерных точек (M_t), с подставленными в такие формулы значениями и итоговые (вычисленные) значения Mt, м
	Координаты, м		Радиус, м	Координаты, м		Радиус, м		
	X	Y		X	Y			
1	2	3	4	5	6	7	8	9
внешний контур								
н536о	-	-	-	583086.54	1339169.15	-	Метод спутниковых геодезических измерений (определений)	0.1
н537о	-	-	-	583089.76	1339174.70	-	Метод спутниковых геодезических измерений (определений)	0.1
н538о	-	-	-	583083.44	1339178.58	-	Метод спутниковых геодезических измерений (определений)	0.1
н539о	-	-	-	583080.15	1339172.97	-	Метод спутниковых геодезических измерений (определений)	0.1
н536о	-	-	-	583086.54	1339169.15	-	Метод спутниковых	0.1

							геодезических измерений (определений)	

2. Сведения о характеристиках объекта недвижимости с кадастровым номером 04:05:070102:1249:

N п/п	Наименование характеристики	Значение характеристики
1	2	3
1.	Вид объекта недвижимости	Здание
2.	Ранее присвоенный государственный учетный номер (инвентарный) здания, сооружения, объекта незавершенного строительства	-
3.	Кадастровый номер земельного участка (земельных участков), в границах которого (которых) расположены здание, сооружение, объект незавершенного строительства	-
4.	Уникальный учетный номер кадастрового квартала, в границах которого расположены здание, сооружение, объект незавершенного строительства	04:05:070102
5.	Адрес здания, сооружения, объекта незавершенного строительства	
5.1.	Сведения о местоположении здания, сооружения, объекта незавершенного строительства (при отсутствии адреса) в структурированном в соответствии с федеральной информационной адресной системой виде	Республика Алтай, Чемальский район, с Чемал, ул Уожанская, д 33
5.2.	Дополнительные сведения о местоположении	-
6.	Иные сведения	-

3. Пояснения к сведениям об объекте недвижимости с кадастровым номером 04:05:070102:1249:

1.	

1. Сведения о характерных точках контура объекта недвижимости с кадастровым номером 04:05:070102:1250 :

Система координат МСК-04, зона 1 **Зона N** 1

Обозначение характерных точек контура	Содержатся в Едином государственном реестре недвижимости			Определены в результате выполнения комплексных кадастровых работ			Метод определения координат	Формулы, примененные для расчета средней квадратической погрешности определения координат характерных точек (M_t), с подставленными в такие формулы значениями и итоговые
	Координаты, м		Радиус, м	Координаты, м		Радиус, м		
	X	Y		X	Y			

								(вычисленные) значения Mt, м
1	2	3	4	5	6	7	8	9
внешний контур								
н479о	-	-	-	583175.31	1339042.49	-	Метод спутниковых геодезических измерений (определений)	0.1
н480о	-	-	-	583181.67	1339052.22	-	Метод спутниковых геодезических измерений (определений)	0.1
н481о	-	-	-	583176.26	1339055.75	-	Метод спутниковых геодезических измерений (определений)	0.1
н482о	-	-	-	583169.91	1339046.02	-	Метод спутниковых геодезических измерений (определений)	0.1
н479о	-	-	-	583175.31	1339042.49	-	Метод спутниковых геодезических измерений (определений)	0.1

2. Сведения о характеристиках объекта недвижимости с кадастровым номером 04:05:070102:1250:

N п/п	Наименование характеристики	Значение характеристики
1	2	3
1.	Вид объекта недвижимости	Здание
2.	Ранее присвоенный государственный учетный номер (инвентарный) здания, сооружения, объекта незавершенного строительства	-
3.	Кадастровый номер земельного участка (земельных участков), в границах которого (которых) расположены здание, сооружение, объект незавершенного строительства	-
4.	Уникальный учетный номер кадастрового квартала, в границах которого расположены здание, сооружение, объект	04:05:070102

	незавершенного строительства	
5.	Адрес здания, сооружения, объекта незавершенного строительства	
5.1.	Сведения о местоположении здания, сооружения, объекта незавершенного строительства (при отсутствии адреса) в структурированном в соответствии с федеральной информационной адресной системой виде	Республика Алтай, Чемальский район, с Чемал, ул Уожанская, д 30
5.2.	Дополнительные сведения о местоположении	-
6.	Иные сведения	-

3. Пояснения к сведениям об объекте недвижимости с кадастровым номером 04:05:070102:1250:

1.	

1. Сведения о характерных точках контура объекта недвижимости с кадастровым номером 04:05:070102:1251 :

Система координат МСК-04, зона 1 **Зона N** 1

Обозначение характерных точек контура	Содержатся в Едином государственном реестре недвижимости			Определены в результате выполнения комплексных кадастровых работ			Метод определения координат	Формулы, примененные для расчета средней квадратической погрешности определения координат характерных точек (M_t), с подставленными в такие формулы значениями и итоговые (вычисленные) значения Mt, м
	Координаты, м		Радиус, м	Координаты, м		Радиус, м		
	X	Y		X	Y			
1	2	3	4	5	6	7	8	9
внешний контур								
н550о	-	-	-	583087.62	1339212.19	-	Метод спутниковых геодезических измерений (определений)	0.1
н551о	-	-	-	583091.10	1339217.73	-	Метод спутниковых геодезических измерений (определений)	0.1
н552о	-	-	-	583082.77	1339223.25	-	Метод спутниковых геодезических измерений	0.1

							(определений)	
н553о	-	-	-	583079.24	1339217.64	-	Метод спутниковых геодезических измерений (определений)	0.1
н550о	-	-	-	583087.62	1339212.19	-	Метод спутниковых геодезических измерений (определений)	0.1

2. Сведения о характеристиках объекта недвижимости с кадастровым номером 04:05:070102:1251:

N п/п	Наименование характеристики	Значение характеристики
1	2	3
1.	Вид объекта недвижимости	Здание
2.	Ранее присвоенный государственный учетный номер (инвентарный) здания, сооружения, объекта незавершенного строительства	-
3.	Кадастровый номер земельного участка (земельных участков), в границах которого (которых) расположены здание, сооружение, объект незавершенного строительства	-
4.	Уникальный учетный номер кадастрового квартала, в границах которого расположены здание, сооружение, объект незавершенного строительства	04:05:070102
5.	Адрес здания, сооружения, объекта незавершенного строительства	
5.1.	Сведения о местоположении здания, сооружения, объекта незавершенного строительства (при отсутствии адреса) в структурированном в соответствии с федеральной информационной адресной системой виде	Республика Алтай, Чемальский район, с Чемал, ул Уожанская, д 35
5.2.	Дополнительные сведения о местоположении	-
6.	Иные сведения	-

3. Пояснения к сведениям об объекте недвижимости с кадастровым номером 04:05:070102:1251:

1.	

1. Сведения о характерных точках контура объекта недвижимости с кадастровым номером 04:05:070102:1252 :

Система координат МСК-04, зона 1 **Зона N** 1

Обозначение характерных точек контура	Содержатся в Едином государственном реестре недвижимости			Определены в результате выполнения комплексных кадастровых работ			Метод определения координат	Формулы, примененные для расчета средней квадратической погрешности определения координат характерных точек (M_t), с подставленными в такие формулы значениями и итоговые (вычисленные) значения Mt, м
	Координаты, м		Радиус, м	Координаты, м		Радиус, м		
	X	Y		X	Y			
1	2	3	4	5	6	7	8	9
внешний контур								
н528о	-	-	-	583088.53	1339069.41	-	Метод спутниковых геодезических измерений (определений)	0.1
н529о	-	-	-	583095.91	1339084.37	-	Метод спутниковых геодезических измерений (определений)	0.1
н530о	-	-	-	583091.48	1339086.56	-	Метод спутниковых геодезических измерений (определений)	0.1
н531о	-	-	-	583084.10	1339071.60	-	Метод спутниковых геодезических измерений (определений)	0.1
н528о	-	-	-	583088.53	1339069.41	-	Метод спутниковых геодезических измерений (определений)	0.1

2. Сведения о характеристиках объекта недвижимости с кадастровым номером 04:05:070102:1252:

N п/п	Наименование характеристики	Значение характеристики
1	2	3

1.	Вид объекта недвижимости	Здание
2.	Ранее присвоенный государственный учетный номер (инвентарный) здания, сооружения, объекта незавершенного строительства	-
3.	Кадастровый номер земельного участка (земельных участков), в границах которого (которых) расположены здание, сооружение, объект незавершенного строительства	-
4.	Уникальный учетный номер кадастрового квартала, в границах которого расположены здание, сооружение, объект незавершенного строительства	04:05:070102
5.	Адрес здания, сооружения, объекта незавершенного строительства	
5.1.	Сведения о местоположении здания, сооружения, объекта незавершенного строительства (при отсутствии адреса) в структурированном в соответствии с федеральной информационной адресной системой виде	Республика Алтай, Чемальский район, с Чемал, ул Уожанская, д 34
5.2.	Дополнительные сведения о местоположении	-
6.	Иные сведения	-

3. Пояснения к сведениям об объекте недвижимости с кадастровым номером 04:05:070102:1252:

1.	

1. Сведения о характерных точках контура объекта недвижимости с кадастровым номером 04:05:070102:1253 :

Система координат МСК-04, зона 1 **Зона N** 1

Обозначение характерных точек контура	Содержатся в Едином государственном реестре недвижимости			Определены в результате выполнения комплексных кадастровых работ			Метод определения координат	Формулы, примененные для расчета средней квадратической погрешности определения координат характерных точек (M_t), с подставленными в такие формулы значениями и итоговые (вычисленные) значения Mt, м
	Координаты, м		Радиус, м	Координаты, м		Радиус, м		
	X	Y		X	Y			
1	2	3	4	5	6	7	8	9
внешний контур								
н704о	-	-	-	583427.76	1338958.61	-	Метод спутниковых геодезических измерений (определений)	0.1

н705о	-	-	-	583433.31	1338966.31	-	Метод спутниковых геодезических измерений (определений)	0.1
н706о	-	-	-	583425.09	1338972.24	-	Метод спутниковых геодезических измерений (определений)	0.1
н707о	-	-	-	583419.54	1338964.54	-	Метод спутниковых геодезических измерений (определений)	0.1
н704о	-	-	-	583427.76	1338958.61	-	Метод спутниковых геодезических измерений (определений)	0.1

2. Сведения о характеристиках объекта недвижимости с кадастровым номером 04:05:070102:1253:

N п/п	Наименование характеристики	Значение характеристики
1	2	3
1.	Вид объекта недвижимости	Здание
2.	Ранее присвоенный государственный учетный номер (инвентарный) здания, сооружения, объекта незавершенного строительства	-
3.	Кадастровый номер земельного участка (земельных участков), в границах которого (которых) расположены здание, сооружение, объект незавершенного строительства	-
4.	Уникальный учетный номер кадастрового квартала, в границах которого расположены здание, сооружение, объект незавершенного строительства	04:05:070102
5.	Адрес здания, сооружения, объекта незавершенного строительства	
5.1.	Сведения о местоположении здания, сооружения, объекта незавершенного строительства (при отсутствии адреса) в структурированном в соответствии с федеральной информационной адресной системой виде	Республика Алтай, муниципальный район Чемальский, сельское поселение Чемальское, село Чемал, улица Уожанская, дом 3
5.2.	Дополнительные сведения о местоположении	-

6.	Иные сведения	-

3. Пояснения к сведениям об объекте недвижимости с кадастровым номером 04:05:070102:1253:

1.	

1. Сведения о характерных точках контура объекта недвижимости с кадастровым номером 04:05:070102:1254 :

Система координат МСК-04, зона 1 **Зона N** 1

Обозначение характерных точек контура	Содержатся в Едином государственном реестре недвижимости			Определены в результате выполнения комплексных кадастровых работ			Метод определения координат	Формулы, примененные для расчета средней квадратической погрешности определения координат характерных точек (M_t), с подставленными в такие формулы значениями и итоговые (вычисленные) значения Mt, м
	Координаты, м		Радиус, м	Координаты, м		Радиус, м		
	X	Y		X	Y			
1	2	3	4	5	6	7	8	9
внешний контур								
н1388о	-	-	-	583328.90	1338972.67	-	Метод спутниковых геодезических измерений (определений)	0.1
н1389о	-	-	-	583333.80	1338980.14	-	Метод спутниковых геодезических измерений (определений)	0.1
н1390о	-	-	-	583322.97	1338987.24	-	Метод спутниковых геодезических измерений (определений)	0.1
н1391о	-	-	-	583318.07	1338979.73	-	Метод спутниковых геодезических измерений (определений)	0.1
н1388о	-	-	-	583328.90	1338972.67	-	Метод спутниковых	0.1

							геодезических измерений (определений)	

2. Сведения о характеристиках объекта недвижимости с кадастровым номером 04:05:070102:1254:

N п/п	Наименование характеристики	Значение характеристики
1	2	3
1.	Вид объекта недвижимости	Здание
2.	Ранее присвоенный государственный учетный номер (инвентарный) здания, сооружения, объекта незавершенного строительства	-
3.	Кадастровый номер земельного участка (земельных участков), в границах которого (которых) расположены здание, сооружение, объект незавершенного строительства	-
4.	Уникальный учетный номер кадастрового квартала, в границах которого расположены здание, сооружение, объект незавершенного строительства	04:05:070102
5.	Адрес здания, сооружения, объекта незавершенного строительства	
5.1.	Сведения о местоположении здания, сооружения, объекта незавершенного строительства (при отсутствии адреса) в структурированном в соответствии с федеральной информационной адресной системой виде	Республика Алтай, Чемальский район, с Чемал, ул Уожанская, д 8
5.2.	Дополнительные сведения о местоположении	-
6.	Иные сведения	-

3. Пояснения к сведениям об объекте недвижимости с кадастровым номером 04:05:070102:1254:

1.	

1. Сведения о характерных точках контура объекта недвижимости с кадастровым номером 04:05:070102:1255 :

Система координат МСК-04, зона 1 **Зона N** 1

Обозначение характерных точек контура	Содержатся в Едином государственном реестре недвижимости			Определены в результате выполнения комплексных кадастровых работ			Метод определения координат	Формулы, примененные для расчета средней квадратической погрешности определения координат характерных точек (M_t), с подставленными в такие формулы значениями и итоговые
	Координаты, м		Радиус, м	Координаты, м		Радиус, м		
	X	Y		X	Y			

								(вычисленные) значения Mt, м
1	2	3	4	5	6	7	8	9
внешний контур								
н459о	-	-	-	583334.10	1339093.70	-	Метод спутниковых геодезических измерений (определений)	0.1
н460о	-	-	-	583337.87	1339101.13	-	Метод спутниковых геодезических измерений (определений)	0.1
н461о	-	-	-	583329.39	1339105.45	-	Метод спутниковых геодезических измерений (определений)	0.1
н462о	-	-	-	583327.78	1339102.27	-	Метод спутниковых геодезических измерений (определений)	0.1
н463о	-	-	-	583329.53	1339101.41	-	Метод спутниковых геодезических измерений (определений)	0.1
н464о	-	-	-	583327.45	1339096.94	-	Метод спутниковых геодезических измерений (определений)	0.1
н459о	-	-	-	583334.10	1339093.70	-	Метод спутниковых геодезических измерений (определений)	0.1

2. Сведения о характеристиках объекта недвижимости с кадастровым номером 04:05:070102:1255:

N п/п	Наименование характеристики	Значение характеристики

1	2	3
1.	Вид объекта недвижимости	Здание
2.	Ранее присвоенный государственный учетный номер (инвентарный) здания, сооружения, объекта незавершенного строительства	-
3.	Кадастровый номер земельного участка (земельных участков), в границах которого (которых) расположены здание, сооружение, объект незавершенного строительства	-
4.	Уникальный учетный номер кадастрового квартала, в границах которого расположены здание, сооружение, объект незавершенного строительства	04:05:070102
5.	Адрес здания, сооружения, объекта незавершенного строительства	
5.1.	Сведения о местоположении здания, сооружения, объекта незавершенного строительства (при отсутствии адреса) в структурированном в соответствии с федеральной информационной адресной системой виде	Республика Алтай, Чемальский район, с Чемал, ул Уожанская, д 11
5.2.	Дополнительные сведения о местоположении	-
6.	Иные сведения	-

3. Пояснения к сведениям об объекте недвижимости с кадастровым номером 04:05:070102:1255:

1.	

1. Сведения о характерных точках контура объекта недвижимости с кадастровым номером 04:05:070102:1256 :

Система координат МСК-04, зона 1 **Зона N** 1

Обозначение характерных точек контура	Содержатся в Едином государственном реестре недвижимости			Определены в результате выполнения комплексных кадастровых работ			Метод определения координат	Формулы, примененные для расчета средней квадратической погрешности определения координат характерных точек (M_t), с подставленными в такие формулы значениями и итоговые (вычисленные) значения Mt, м
	Координаты, м		Радиус, м	Координаты, м		Радиус, м		
	X	Y		X	Y			
1	2	3	4	5	6	7	8	9
внешний контур								
н496о	-	-	-	583082.13	1339015.09	-	Метод спутниковых геодезических измерений	0.1

							(определений)	
н497о	-	-	-	583076.74	1339021.14	-	Метод спутниковых геодезических измерений (определений)	0.1
н498о	-	-	-	583073.00	1339017.76	-	Метод спутниковых геодезических измерений (определений)	0.1
н499о	-	-	-	583078.50	1339011.75	-	Метод спутниковых геодезических измерений (определений)	0.1
н496о	-	-	-	583082.13	1339015.09	-	Метод спутниковых геодезических измерений (определений)	0.1

2. Сведения о характеристиках объекта недвижимости с кадастровым номером 04:05:070102:1256:

N п/п	Наименование характеристики	Значение характеристики
1	2	3
1.	Вид объекта недвижимости	Здание
2.	Ранее присвоенный государственный учетный номер (инвентарный) здания, сооружения, объекта незавершенного строительства	-
3.	Кадастровый номер земельного участка (земельных участков), в границах которого (которых) расположены здание, сооружение, объект незавершенного строительства	-
4.	Уникальный учетный номер кадастрового квартала, в границах которого расположены здание, сооружение, объект незавершенного строительства	04:05:070102
5.	Адрес здания, сооружения, объекта незавершенного строительства	
5.1.	Сведения о местоположении здания, сооружения, объекта незавершенного строительства (при отсутствии адреса) в структурированном в соответствии с федеральной информационной адресной системой виде	Республика Алтай, Чемальский район, с Чемал, ул Уожанская, д 22
5.2.	Дополнительные сведения о местоположении	-

6.	Иные сведения	-

3. Пояснения к сведениям об объекте недвижимости с кадастровым номером 04:05:070102:1256:

1.	

1. Сведения о характерных точках контура объекта недвижимости с кадастровым номером 04:05:070102:1257 :

Система координат МСК-04, зона 1 **Зона N** 1

Обозначение характерных точек контура	Содержатся в Едином государственном реестре недвижимости			Определены в результате выполнения комплексных кадастровых работ			Метод определения координат	Формулы, примененные для расчета средней квадратической погрешности определения координат характерных точек (M_t), с подставленными в такие формулы значениями и итоговые (вычисленные) значения Mt, м
	Координаты, м		Радиус, м	Координаты, м		Радиус, м		
	X	Y		X	Y			
1	2	3	4	5	6	7	8	9
внешний контур								
н1352о	-	-	-	583104.89	1338955.89	-	Метод спутниковых геодезических измерений (определений)	0.1
н1353о	-	-	-	583102.87	1338963.28	-	Метод спутниковых геодезических измерений (определений)	0.1
н1354о	-	-	-	583096.45	1338961.52	-	Метод спутниковых геодезических измерений (определений)	0.1
н1355о	-	-	-	583098.47	1338954.13	-	Метод спутниковых геодезических измерений (определений)	0.1
н1352о	-	-	-	583104.89	1338955.89	-	Метод спутниковых	0.1

							геодезических измерений (определений)	

2. Сведения о характеристиках объекта недвижимости с кадастровым номером 04:05:070102:1257:

N п/п	Наименование характеристики	Значение характеристики
1	2	3
1.	Вид объекта недвижимости	Здание
2.	Ранее присвоенный государственный учетный номер (инвентарный) здания, сооружения, объекта незавершенного строительства	-
3.	Кадастровый номер земельного участка (земельных участков), в границах которого (которых) расположены здание, сооружение, объект незавершенного строительства	-
4.	Уникальный учетный номер кадастрового квартала, в границах которого расположены здание, сооружение, объект незавершенного строительства	04:05:070102
5.	Адрес здания, сооружения, объекта незавершенного строительства	
5.1.	Сведения о местоположении здания, сооружения, объекта незавершенного строительства (при отсутствии адреса) в структурированном в соответствии с федеральной информационной адресной системой виде	Республика Алтай, Чемальский район, с Чемал, ул Уожанская, д 18
5.2.	Дополнительные сведения о местоположении	-
6.	Иные сведения	-

3. Пояснения к сведениям об объекте недвижимости с кадастровым номером 04:05:070102:1257:

1.	

1. Сведения о характерных точках контура объекта недвижимости с кадастровым номером 04:05:070102:1258 :

Система координат МСК-04, зона 1 **Зона N** 1

Обозначение характерных точек контура	Содержатся в Едином государственном реестре недвижимости			Определены в результате выполнения комплексных кадастровых работ			Метод определения координат	Формулы, примененные для расчета средней квадратической погрешности определения координат характерных точек (M_t), с подставленными в такие формулы значениями и итоговые
	Координаты, м		Радиус, м	Координаты, м		Радиус, м		
	X	Y		X	Y			

								(вычисленные) значения Mt, м
1	2	3	4	5	6	7	8	9
внешний контур								
н487о	-	-	-	583091.87	1339043.72	-	Метод спутниковых геодезических измерений (определений)	0.1
н488о	-	-	-	583095.50	1339050.56	-	Метод спутниковых геодезических измерений (определений)	0.1
н489о	-	-	-	583088.84	1339054.09	-	Метод спутниковых геодезических измерений (определений)	0.1
н490о	-	-	-	583085.22	1339047.24	-	Метод спутниковых геодезических измерений (определений)	0.1
н487о	-	-	-	583091.87	1339043.72	-	Метод спутниковых геодезических измерений (определений)	0.1

2. Сведения о характеристиках объекта недвижимости с кадастровым номером 04:05:070102:1258:

N п/п	Наименование характеристики	Значение характеристики
1	2	3
1.	Вид объекта недвижимости	Здание
2.	Ранее присвоенный государственный учетный номер (инвентарный) здания, сооружения, объекта незавершенного строительства	-
3.	Кадастровый номер земельного участка (земельных участков), в границах которого (которых) расположены здание, сооружение, объект незавершенного строительства	-
4.	Уникальный учетный номер кадастрового квартала, в границах которого расположены здание, сооружение, объект	04:05:070102

	незавершенного строительства	
5.	Адрес здания, сооружения, объекта незавершенного строительства	
5.1.	Сведения о местоположении здания, сооружения, объекта незавершенного строительства (при отсутствии адреса) в структурированном в соответствии с федеральной информационной адресной системой виде	Республика Алтай, Чемальский район, с Чемал, ул Уожанская, д 26
5.2.	Дополнительные сведения о местоположении	-
6.	Иные сведения	-

3. Пояснения к сведениям об объекте недвижимости с кадастровым номером 04:05:070102:1258:

1.	

1. Сведения о характерных точках контура объекта недвижимости с кадастровым номером 04:05:070102:1259 :

Система координат МСК-04, зона 1 **Зона N** 1

Обозначение характерных точек контура	Содержатся в Едином государственном реестре недвижимости			Определены в результате выполнения комплексных кадастровых работ			Метод определения координат	Формулы, примененные для расчета средней квадратической погрешности определения координат характерных точек (M_t), с подставленными в такие формулы значениями и итоговые (вычисленные) значения Mt, м
	Координаты, м		Радиус, м	Координаты, м		Радиус, м		
	X	Y		X	Y			
1	2	3	4	5	6	7	8	9
внешний контур								
н610о	-	-	-	583190.40	1339111.25	-	Метод спутниковых геодезических измерений (определений)	0.1
н611о	-	-	-	583193.03	1339117.98	-	Метод спутниковых геодезических измерений (определений)	0.1
н612о	-	-	-	583186.63	1339120.68	-	Метод спутниковых геодезических измерений	0.1

							(определений)	
н613о	-	-	-	583183.83	1339113.98	-	Метод спутниковых геодезических измерений (определений)	0.1
н610о	-	-	-	583190.40	1339111.25	-	Метод спутниковых геодезических измерений (определений)	0.1

2. Сведения о характеристиках объекта недвижимости с кадастровым номером 04:05:070102:1259:

N п/п	Наименование характеристики	Значение характеристики
1	2	3
1.	Вид объекта недвижимости	Здание
2.	Ранее присвоенный государственный учетный номер (инвентарный) здания, сооружения, объекта незавершенного строительства	-
3.	Кадастровый номер земельного участка (земельных участков), в границах которого (которых) расположены здание, сооружение, объект незавершенного строительства	-
4.	Уникальный учетный номер кадастрового квартала, в границах которого расположены здание, сооружение, объект незавершенного строительства	04:05:070102
5.	Адрес здания, сооружения, объекта незавершенного строительства	
5.1.	Сведения о местоположении здания, сооружения, объекта незавершенного строительства (при отсутствии адреса) в структурированном в соответствии с федеральной информационной адресной системой виде	Республика Алтай, Чемальский район, с. Чемал, ул. Уожанская, д. 29
5.2.	Дополнительные сведения о местоположении	-
6.	Иные сведения	-

3. Пояснения к сведениям об объекте недвижимости с кадастровым номером 04:05:070102:1259:

1.	

1. Сведения о характерных точках контура объекта недвижимости с кадастровым номером 04:05:070102:1260 :

Система координат МСК-04, зона 1 **Зона N** 1

Обозначение характерных точек контура	Содержатся в Едином государственном реестре недвижимости			Определены в результате выполнения комплексных кадастровых работ			Метод определения координат	Формулы, примененные для расчета средней квадратической погрешности определения координат характерных точек (M_t), с подставленными в такие формулы значениями и итоговые (вычисленные) значения Mt, м
	Координаты, м		Радиус, м	Координаты, м		Радиус, м		
	X	Y		X	Y			
1	2	3	4	5	6	7	8	9
внешний контур								
н29о	-	-	-	583181.95	1339151.53	-	Метод спутниковых геодезических измерений (определений)	0.1
н30о	-	-	-	583185.17	1339160.51	-	Метод спутниковых геодезических измерений (определений)	0.1
н31о	-	-	-	583176.23	1339163.72	-	Метод спутниковых геодезических измерений (определений)	0.1
н32о	-	-	-	583173.01	1339154.74	-	Метод спутниковых геодезических измерений (определений)	0.1
н29о	-	-	-	583181.95	1339151.53	-	Метод спутниковых геодезических измерений (определений)	0.1

2. Сведения о характеристиках объекта недвижимости с кадастровым номером 04:05:070102:1260:

N п/п	Наименование характеристики	Значение характеристики
1	2	3

1.	Вид объекта недвижимости	Объект незавершённого строительства
2.	Ранее присвоенный государственный учетный номер (инвентарный) здания, сооружения, объекта незавершенного строительства	-
3.	Кадастровый номер земельного участка (земельных участков), в границах которого (которых) расположены здание, сооружение, объект незавершенного строительства	-
4.	Уникальный учетный номер кадастрового квартала, в границах которого расположены здание, сооружение, объект незавершенного строительства	04:05:070102
5.	Адрес здания, сооружения, объекта незавершенного строительства	
5.1.	Сведения о местоположении здания, сооружения, объекта незавершенного строительства (при отсутствии адреса) в структурированном в соответствии с федеральной информационной адресной системой виде	Республика Алтай, муниципальный район Чемальский, сельское поселение Чемальское, село Чемал, улица Уожанская, дом 27
5.2.	Дополнительные сведения о местоположении	-
6.	Иные сведения	-

3. Пояснения к сведениям об объекте недвижимости с кадастровым номером 04:05:070102:1260:

1.	

1. Сведения о характерных точках контура объекта недвижимости с кадастровым номером 04:05:070102:1261 :

Система координат МСК-04, зона 1 **Зона N** 1

Обозначение характерных точек контура	Содержатся в Едином государственном реестре недвижимости			Определены в результате выполнения комплексных кадастровых работ			Метод определения координат	Формулы, примененные для расчета средней квадратической погрешности определения координат характерных точек (M_t), с подставленными в такие формулы значениями и итоговые (вычисленные) значения Mt, м
	Координаты, м		Радиус, м	Координаты, м		Радиус, м		
	X	Y		X	Y			
1	2	3	4	5	6	7	8	9
внешний контур								
н532о	-	-	-	58314	13391	-	Метод	0.1

				6.65	32.89		спутниковых геодезических измерений (определений)	
н533о	-	-	-	583151.39	1339140.26	-	Метод спутниковых геодезических измерений (определений)	0.1
н534о	-	-	-	583144.64	1339144.60	-	Метод спутниковых геодезических измерений (определений)	0.1
н535о	-	-	-	583139.89	1339137.27	-	Метод спутниковых геодезических измерений (определений)	0.1
н532о	-	-	-	583146.65	1339132.89	-	Метод спутниковых геодезических измерений (определений)	0.1

2. Сведения о характеристиках объекта недвижимости с кадастровым номером 04:05:070102:1261:

N п/п	Наименование характеристики	Значение характеристики
1	2	3
1.	Вид объекта недвижимости	Здание
2.	Ранее присвоенный государственный учетный номер (инвентарный) здания, сооружения, объекта незавершенного строительства	-
3.	Кадастровый номер земельного участка (земельных участков), в границах которого (которых) расположены здание, сооружение, объект незавершенного строительства	-
4.	Уникальный учетный номер кадастрового квартала, в границах которого расположены здание, сооружение, объект незавершенного строительства	04:05:070102
5.	Адрес здания, сооружения, объекта незавершенного строительства	
5.1.	Сведения о местоположении здания, сооружения, объекта незавершенного строительства (при отсутствии адреса) в структурированном в соответствии с федеральной	Республика Алтай, Чемальский район, с Чемал, ул Уожанская,

	информационной адресной системой виде	д 31
5.2.	Дополнительные сведения о местоположении	-
6.	Иные сведения	-

3. Пояснения к сведениям об объекте недвижимости с кадастровым номером 04:05:070102:1261:

1.	

1. Сведения о характерных точках контура объекта недвижимости с кадастровым номером 04:05:070102:1262 :

Система координат МСК-04, зона 1 **Зона N** 1

Обозначение характерных точек контура	Содержатся в Едином государственном реестре недвижимости			Определены в результате выполнения комплексных кадастровых работ			Метод определения координат	Формулы, примененные для расчета средней квадратической погрешности определения координат характерных точек (M_t), с подставленными в такие формулы значениями и итоговые (вычисленные) значения Mt, м
	Координаты, м		Радиус, м	Координаты, м		Радиус, м		
	X	Y		X	Y			
1	2	3	4	5	6	7	8	9
внешний контур								
н471о	-	-	-	583225.41	1339128.70	-	Метод спутниковых геодезических измерений (определений)	0.1
н472о	-	-	-	583229.14	1339137.86	-	Метод спутниковых геодезических измерений (определений)	0.1
н473о	-	-	-	583221.71	1339141.05	-	Метод спутниковых геодезических измерений (определений)	0.1
н474о	-	-	-	583217.89	1339131.89	-	Метод спутниковых геодезических измерений (определени	0.1

							й)	
н471о	-	-	-	583225.41	1339128.70	-	Метод спутниковых геодезических измерений (определений)	0.1

2. Сведения о характеристиках объекта недвижимости с кадастровым номером 04:05:070102:1262:

N п/п	Наименование характеристики	Значение характеристики
1	2	3
1.	Вид объекта недвижимости	Здание
2.	Ранее присвоенный государственный учетный номер (инвентарный) здания, сооружения, объекта незавершенного строительства	-
3.	Кадастровый номер земельного участка (земельных участков), в границах которого (которых) расположены здание, сооружение, объект незавершенного строительства	-
4.	Уникальный учетный номер кадастрового квартала, в границах которого расположены здание, сооружение, объект незавершенного строительства	04:05:070102
5.	Адрес здания, сооружения, объекта незавершенного строительства	
5.1.	Сведения о местоположении здания, сооружения, объекта незавершенного строительства (при отсутствии адреса) в структурированном в соответствии с федеральной информационной адресной системой виде	Республика Алтай, Чемальский район, с Чемал, ул Уожанская, д 23
5.2.	Дополнительные сведения о местоположении	-
6.	Иные сведения	-

3. Пояснения к сведениям об объекте недвижимости с кадастровым номером 04:05:070102:1262:

1.	

1. Сведения о характерных точках контура объекта недвижимости с кадастровым номером 04:05:070102:1263 :

Система координат МСК-04, зона 1 **Зона N** 1

Обозначение характерных точек контура	Содержатся в Едином государственном реестре недвижимости			Определены в результате выполнения комплексных кадастровых работ			Метод определения координат	Формулы, примененные для расчета средней квадратической погрешности определения координат характерных точек (M_t), с
	Координаты, м		Радиус, м	Координаты, м		Радиус, м		
	X	Y		X	Y			

								подставленными в такие формулы значениями и итоговые (вычисленные) значения Mt, м
1	2	3	4	5	6	7	8	9
внешний контур								
н522о	-	-	-	583091.37	1339133.24	-	Метод спутниковых геодезических измерений (определений)	0.1
н523о	-	-	-	583092.46	1339135.18	-	Метод спутниковых геодезических измерений (определений)	0.1
н524о	-	-	-	583084.58	1339139.80	-	Метод спутниковых геодезических измерений (определений)	0.1
н525о	-	-	-	583080.97	1339134.08	-	Метод спутниковых геодезических измерений (определений)	0.1
н526о	-	-	-	583087.95	1339129.81	-	Метод спутниковых геодезических измерений (определений)	0.1
н527о	-	-	-	583090.37	1339133.88	-	Метод спутниковых геодезических измерений (определений)	0.1
н522о	-	-	-	583091.37	1339133.24	-	Метод спутниковых геодезических измерений (определений)	0.1
2. Сведения о характеристиках объекта недвижимости с кадастровым номером 04:05:070102:1263:								

N п/п	Наименование характеристики	Значение характеристики
1	2	3
1.	Вид объекта недвижимости	Здание
2.	Ранее присвоенный государственный учетный номер (инвентарный) здания, сооружения, объекта незавершенного строительства	-
3.	Кадастровый номер земельного участка (земельных участков), в границах которого (которых) расположены здание, сооружение, объект незавершенного строительства	-
4.	Уникальный учетный номер кадастрового квартала, в границах которого расположены здание, сооружение, объект незавершенного строительства	04:05:070102
5.	Адрес здания, сооружения, объекта незавершенного строительства	
5.1.	Сведения о местоположении здания, сооружения, объекта незавершенного строительства (при отсутствии адреса) в структурированном в соответствии с федеральной информационной адресной системой виде	Республика Алтай, Чемальский район, с Чемал, ул Уожанская, д 38
5.2.	Дополнительные сведения о местоположении	-
6.	Иные сведения	-

3. Пояснения к сведениям об объекте недвижимости с кадастровым номером 04:05:070102:1263:

1.	

1. Сведения о характерных точках контура объекта недвижимости с кадастровым номером 04:05:070102:1266 :

Система координат МСК-04, зона 1 **Зона N** 1

Обозначение характерных точек контура	Содержатся в Едином государственном реестре недвижимости			Определены в результате выполнения комплексных кадастровых работ			Метод определения координат	Формулы, примененные для расчета средней квадратической погрешности определения координат характерных точек (M_t), с подставленными в такие формулы значениями и итоговые (вычисленные) значения Mt, м
	Координаты, м		Радиус, м	Координаты, м		Радиус, м		
	X	Y		X	Y			
1	2	3	4	5	6	7	8	9
внешний контур								
н1330о	-	-	-	58317	13389	-	Метод	0.1

				3.82	66.84		спутниковых геодезических измерений (определений)	
н1331о	-	-	-	583172.18	1338973.20	-	Метод спутниковых геодезических измерений (определений)	0.1
н1332о	-	-	-	583165.81	1338971.59	-	Метод спутниковых геодезических измерений (определений)	0.1
н1333о	-	-	-	583165.42	1338972.93	-	Метод спутниковых геодезических измерений (определений)	0.1
н1334о	-	-	-	583157.54	1338970.92	-	Метод спутниковых геодезических измерений (определений)	0.1
н1335о	-	-	-	583159.68	1338962.95	-	Метод спутниковых геодезических измерений (определений)	0.1
н1330о	-	-	-	583173.82	1338966.84	-	Метод спутниковых геодезических измерений (определений)	0.1

2. Сведения о характеристиках объекта недвижимости с кадастровым номером 04:05:070102:1266:

N п/п	Наименование характеристики	Значение характеристики
1	2	3
1.	Вид объекта недвижимости	Здание
2.	Ранее присвоенный государственный учетный номер (инвентарный) здания, сооружения, объекта незавершенного строительства	-

3.	Кадастровый номер земельного участка (земельных участков), в границах которого (которых) расположены здание, сооружение, объект незавершенного строительства	-
4.	Уникальный учетный номер кадастрового квартала, в границах которого расположены здание, сооружение, объект незавершенного строительства	04:05:070102
5.	Адрес здания, сооружения, объекта незавершенного строительства	
5.1.	Сведения о местоположении здания, сооружения, объекта незавершенного строительства (при отсутствии адреса) в структурированном в соответствии с федеральной информационной адресной системой виде	Республика Алтай, Чемальский район, с Чемал, ул Уожанская, д 14
5.2.	Дополнительные сведения о местоположении	-
6.	Иные сведения	-

3. Пояснения к сведениям об объекте недвижимости с кадастровым номером 04:05:070102:1266:

1.	

1. Сведения о характерных точках контура объекта недвижимости с кадастровым номером 04:05:070102:1267 :

Система координат МСК-04, зона 1 **Зона N** 1

Обозначение характерных точек контура	Содержатся в Едином государственном реестре недвижимости			Определены в результате выполнения комплексных кадастровых работ			Метод определения координат	Формулы, примененные для расчета средней квадратической погрешности определения координат характерных точек (M_t), с подставленными в такие формулы значениями и итоговые (вычисленные) значения Mt, м
	Координаты, м		Радиус, м	Координаты, м		Радиус, м		
	X	Y		X	Y			
1	2	3	4	5	6	7	8	9
внешний контур								
н554о	-	-	-	583014.03	1339084.55	-	Метод спутниковых геодезических измерений (определений)	0.1
н555о	-	-	-	583018.04	1339089.77	-	Метод спутниковых геодезических измерений (определени	0.1

							й)	
н556о	-	-	-	583012.15	1339094.91	-	Метод спутниковых геодезических измерений (определений)	0.1
н557о	-	-	-	583007.95	1339089.54	-	Метод спутниковых геодезических измерений (определений)	0.1
н554о	-	-	-	583014.03	1339084.55	-	Метод спутниковых геодезических измерений (определений)	0.1

2. Сведения о характеристиках объекта недвижимости с кадастровым номером 04:05:070102:1267:

N п/п	Наименование характеристики	Значение характеристики
1	2	3
1.	Вид объекта недвижимости	Здание
2.	Ранее присвоенный государственный учетный номер (инвентарный) здания, сооружения, объекта незавершенного строительства	-
3.	Кадастровый номер земельного участка (земельных участков), в границах которого (которых) расположены здание, сооружение, объект незавершенного строительства	-
4.	Уникальный учетный номер кадастрового квартала, в границах которого расположены здание, сооружение, объект незавершенного строительства	04:05:070102
5.	Адрес здания, сооружения, объекта незавершенного строительства	
5.1.	Сведения о местоположении здания, сооружения, объекта незавершенного строительства (при отсутствии адреса) в структурированном в соответствии с федеральной информационной адресной системой виде	Республика Алтай, муниципальный район Чемальский, сельское поселение Чемальское, село Чемал, улица Уожанская, земельный участок 44
5.2.	Дополнительные сведения о местоположении	-
6.	Иные сведения	-

3. Пояснения к сведениям об объекте недвижимости с кадастровым

номером 04:05:070102:1267:								
1.								
1. Сведения о характерных точках контура объекта недвижимости с кадастровым номером 04:05:070102:1268 : **Система координат МСК-04, зона 1** **Зона N** 1								
Обозначение характерных точек контура	Содержатся в Едином государственном реестре недвижимости			Определены в результате выполнения комплексных кадастровых работ			Метод определения координат	Формулы, примененные для расчета средней квадратической погрешности определения координат характерных точек (M_t), с подставленными в такие формулы значениями и итоговые (вычисленные) значения Mt, м
	Координаты, м		Радиус, м	Координаты, м		Радиус, м		
	X	Y		X	Y			
1	2	3	4	5	6	7	8	9
внешний контур								
н1370о	-	-	-	582983.55	1339202.29	-	Метод спутниковых геодезических измерений (определений)	0.1
н1371о	-	-	-	582986.41	1339206.00	-	Метод спутниковых геодезических измерений (определений)	0.1
н1372о	-	-	-	582980.68	1339210.54	-	Метод спутниковых геодезических измерений (определений)	0.1
н1373о	-	-	-	582977.78	1339206.66	-	Метод спутниковых геодезических измерений (определений)	0.1
н1370о	-	-	-	582983.55	1339202.29	-	Метод спутниковых геодезических измерений (определени	0.1

							й)	

2. Сведения о характеристиках объекта недвижимости с кадастровым номером 04:05:070102:1268:

N п/п	Наименование характеристики	Значение характеристики
1	2	3
1.	Вид объекта недвижимости	Здание
2.	Ранее присвоенный государственный учетный номер (инвентарный) здания, сооружения, объекта незавершенного строительства	-
3.	Кадастровый номер земельного участка (земельных участков), в границах которого (которых) расположены здание, сооружение, объект незавершенного строительства	-
4.	Уникальный учетный номер кадастрового квартала, в границах которого расположены здание, сооружение, объект незавершенного строительства	04:05:070102
5.	Адрес здания, сооружения, объекта незавершенного строительства	
5.1.	Сведения о местоположении здания, сооружения, объекта незавершенного строительства (при отсутствии адреса) в структурированном в соответствии с федеральной информационной адресной системой виде	Республика Алтай, Чемальский район, с Чемал, ул Уожанская, д 54
5.2.	Дополнительные сведения о местоположении	-
6.	Иные сведения	-

3. Пояснения к сведениям об объекте недвижимости с кадастровым номером 04:05:070102:1268:

1.	

1. Сведения о характерных точках контура объекта недвижимости с кадастровым номером 04:05:070102:1269 :

Система координат МСК-04, зона 1 **Зона N** 1

Обозначение характерных точек контура	Содержатся в Едином государственном реестре недвижимости			Определены в результате выполнения комплексных кадастровых работ			Метод определения координат	Формулы, примененные для расчета средней квадратической погрешности определения координат характерных точек (M_t), с подставленными в такие формулы значениями и итоговые (вычисленные) значения Mt, м
	Координаты, м		Радиус, м	Координаты, м		Радиус, м		
	X	Y		X	Y			

1	2	3	4	5	6	7	8	9
внешний контур								
н1322о	-	-	-	583145.40	1338956.55	-	Метод спутниковых геодезических измерений (определений)	0.1
н1323о	-	-	-	583143.76	1338962.59	-	Метод спутниковых геодезических измерений (определений)	0.1
н1324о	-	-	-	583139.95	1338961.54	-	Метод спутниковых геодезических измерений (определений)	0.1
н1325о	-	-	-	583139.43	1338963.48	-	Метод спутниковых геодезических измерений (определений)	0.1
н1326о	-	-	-	583130.61	1338961.14	-	Метод спутниковых геодезических измерений (определений)	0.1
н1327о	-	-	-	583132.37	1338954.08	-	Метод спутниковых геодезических измерений (определений)	0.1
н1328о	-	-	-	583138.57	1338955.66	-	Метод спутниковых геодезических измерений (определений)	0.1
н1329о	-	-	-	583138.82	1338954.77	-	Метод спутниковых геодезических измерений (определений)	0.1
н1322о	-	-	-	583145.40	1338956.55	-	Метод спутниковых	0.1

							геодезических измерений (определений)	

2. Сведения о характеристиках объекта недвижимости с кадастровым номером 04:05:070102:1269:

N п/п	Наименование характеристики	Значение характеристики
1	2	3
1.	Вид объекта недвижимости	Здание
2.	Ранее присвоенный государственный учетный номер (инвентарный) здания, сооружения, объекта незавершенного строительства	-
3.	Кадастровый номер земельного участка (земельных участков), в границах которого (которых) расположены здание, сооружение, объект незавершенного строительства	-
4.	Уникальный учетный номер кадастрового квартала, в границах которого расположены здание, сооружение, объект незавершенного строительства	04:05:070102
5.	Адрес здания, сооружения, объекта незавершенного строительства	
5.1.	Сведения о местоположении здания, сооружения, объекта незавершенного строительства (при отсутствии адреса) в структурированном в соответствии с федеральной информационной адресной системой виде	Республика Алтай,Чемальский район, с Чемал, ул Уожанская, д 12
5.2.	Дополнительные сведения о местоположении	-
6.	Иные сведения	-

3. Пояснения к сведениям об объекте недвижимости с кадастровым номером 04:05:070102:1269:

1.	

1. Сведения о характерных точках контура объекта недвижимости с кадастровым номером 04:05:070102:1270 :

Система координат МСК-04, зона 1 **Зона N** 1

Обозначение характерных точек контура	Содержатся в Едином государственном реестре недвижимости			Определены в результате выполнения комплексных кадастровых работ			Метод определения координат	Формулы, примененные для расчета средней квадратической погрешности определения координат характерных точек (M_t), с подставленными в такие формулы значениями и итоговые
	Координаты, м		Радиус, м	Координаты, м		Радиус, м		
	X	Y		X	Y			

								(вычисленные) значения Mt, м
1	2	3	4	5	6	7	8	9
внешний контур								
н708о	-	-	-	583206.47	1339134.75	-	Метод спутниковых геодезических измерений (определений)	0.1
н709о	-	-	-	583208.16	1339139.29	-	Метод спутниковых геодезических измерений (определений)	0.1
н710о	-	-	-	583204.53	1339140.64	-	Метод спутниковых геодезических измерений (определений)	0.1
н711о	-	-	-	583202.84	1339136.10	-	Метод спутниковых геодезических измерений (определений)	0.1
н708о	-	-	-	583206.47	1339134.75	-	Метод спутниковых геодезических измерений (определений)	0.1

2. Сведения о характеристиках объекта недвижимости с кадастровым номером 04:05:070102:1270:

N п/п	Наименование характеристики	Значение характеристики
1	2	3
1.	Вид объекта недвижимости	-
2.	Ранее присвоенный государственный учетный номер (инвентарный) здания, сооружения, объекта незавершенного строительства	-
3.	Кадастровый номер земельного участка (земельных участков), в границах которого (которых) расположены здание, сооружение, объект незавершенного строительства	-
4.	Уникальный учетный номер кадастрового квартала, в границах которого расположены здание, сооружение, объект	04:05:070102

	незавершенного строительства	
5.	Адрес здания, сооружения, объекта незавершенного строительства	
5.1.	Сведения о местоположении здания, сооружения, объекта незавершенного строительства (при отсутствии адреса) в структурированном в соответствии с федеральной информационной адресной системой виде	-
5.2.	Дополнительные сведения о местоположении	-
6.	Иные сведения	-

3. Пояснения к сведениям об объекте недвижимости с кадастровым номером 04:05:070102:1270:

1.	

1. Сведения о характерных точках контура объекта недвижимости с кадастровым номером 04:05:070102:1271 :

Система координат МСК-04, зона 1 **Зона N** 1

Обозначение характерных точек контура	Содержатся в Едином государственном реестре недвижимости			Определены в результате выполнения комплексных кадастровых работ			Метод определения координат	Формулы, примененные для расчета средней квадратической погрешности определения координат характерных точек (M_t), с подставленными в такие формулы значениями и итоговые (вычисленные) значения Mt, м
	Координаты, м		Радиус, м	Координаты, м		Радиус, м		
	X	Y		X	Y			
1	2	3	4	5	6	7	8	9
внешний контур								
н475о	-	-	-	583159.21	1339067.33	-	Метод спутниковых геодезических измерений (определений)	0.1
н476о	-	-	-	583165.01	1339077.16	-	Метод спутниковых геодезических измерений (определений)	0.1
н477о	-	-	-	583156.01	1339082.46	-	Метод спутниковых геодезических измерений	0.1

							(определений)	
н478о	-	-	-	583150.22	1339072.64	-	Метод спутниковых геодезических измерений (определений)	0.1
н475о	-	-	-	583159.21	1339067.33	-	Метод спутниковых геодезических измерений (определений)	0.1

2. Сведения о характеристиках объекта недвижимости с кадастровым номером 04:05:070102:1271:

N п/п	Наименование характеристики	Значение характеристики
1	2	3
1.	Вид объекта недвижимости	Здание
2.	Ранее присвоенный государственный учетный номер (инвентарный) здания, сооружения, объекта незавершенного строительства	-
3.	Кадастровый номер земельного участка (земельных участков), в границах которого (которых) расположены здание, сооружение, объект незавершенного строительства	-
4.	Уникальный учетный номер кадастрового квартала, в границах которого расположены здание, сооружение, объект незавершенного строительства	04:05:070102
5.	Адрес здания, сооружения, объекта незавершенного строительства	
5.1.	Сведения о местоположении здания, сооружения, объекта незавершенного строительства (при отсутствии адреса) в структурированном в соответствии с федеральной информационной адресной системой виде	Республика Алтай, Чемальский район, с Чемал, ул Уожанская, д 32
5.2.	Дополнительные сведения о местоположении	-
6.	Иные сведения	-

3. Пояснения к сведениям об объекте недвижимости с кадастровым номером 04:05:070102:1271:

1.	

1. Сведения о характерных точках контура объекта недвижимости с кадастровым номером 04:05:070102:1276 :

Система координат МСК-04, зона 1 **Зона N** 1

Обозначение характерных точек контура	Содержатся в Едином государственном реестре недвижимости			Определены в результате выполнения комплексных кадастровых работ			Метод определения координат	Формулы, примененные для расчета средней квадратической погрешности определения координат характерных точек (M_t), с подставленными в такие формулы значениями и итоговые (вычисленные) значения Mt, м
	Координаты, м		Радиус, м	Координаты, м		Радиус, м		
	X	Y		X	Y			
1	2	3	4	5	6	7	8	9
внешний контур								
н600о	-	-	-	583301.70	1339037.45	-	Метод спутниковых геодезических измерений (определений)	0.1
н601о	-	-	-	583307.24	1339045.63	-	Метод спутниковых геодезических измерений (определений)	0.1
н602о	-	-	-	583294.01	1339054.59	-	Метод спутниковых геодезических измерений (определений)	0.1
н603о	-	-	-	583288.47	1339046.41	-	Метод спутниковых геодезических измерений (определений)	0.1
н600о	-	-	-	583301.70	1339037.45	-	Метод спутниковых геодезических измерений (определений)	0.1

2. Сведения о характеристиках объекта недвижимости с кадастровым номером 04:05:070102:1276:

N п/п	Наименование характеристики	Значение характеристики
1	2	3

1.	Вид объекта недвижимости	Здание
2.	Ранее присвоенный государственный учетный номер (инвентарный) здания, сооружения, объекта незавершенного строительства	-
3.	Кадастровый номер земельного участка (земельных участков), в границах которого (которых) расположены здание, сооружение, объект незавершенного строительства	-
4.	Уникальный учетный номер кадастрового квартала, в границах которого расположены здание, сооружение, объект незавершенного строительства	04:05:070102
5.	Адрес здания, сооружения, объекта незавершенного строительства	
5.1.	Сведения о местоположении здания, сооружения, объекта незавершенного строительства (при отсутствии адреса) в структурированном в соответствии с федеральной информационной адресной системой виде	Республика Алтай, Чемальский район, с Чемал, ул Уожанская, д 15
5.2.	Дополнительные сведения о местоположении	-
6.	Иные сведения	-

3. Пояснения к сведениям об объекте недвижимости с кадастровым номером 04:05:070102:1276:

1.	

1. Сведения о характерных точках контура объекта недвижимости с кадастровым номером 04:05:070102:1277 :

Система координат МСК-04, зона 1 **Зона N** 1

Обозначение характерных точек контура	Содержатся в Едином государственном реестре недвижимости			Определены в результате выполнения комплексных кадастровых работ			Метод определения координат	Формулы, примененные для расчета средней квадратической погрешности определения координат характерных точек (M_t), с подставленными в такие формулы значениями и итоговые (вычисленные) значения Mt, м
	Координаты, м		Радиус, м	Координаты, м		Радиус, м		
	X	Y		X	Y			
1	2	3	4	5	6	7	8	9
внешний контур								
н504о	-	-	-	583047.16	1339087.38	-	Метод спутниковых геодезических измерений (определений)	0.1

н505о	-	-	-	583051.68	1339094.63	-	Метод спутниковых геодезических измерений (определений)	0.1
н506о	-	-	-	583045.41	1339098.54	-	Метод спутниковых геодезических измерений (определений)	0.1
н507о	-	-	-	583040.89	1339091.30	-	Метод спутниковых геодезических измерений (определений)	0.1
н504о	-	-	-	583047.16	1339087.38	-	Метод спутниковых геодезических измерений (определений)	0.1

2. Сведения о характеристиках объекта недвижимости с кадастровым номером 04:05:070102:1277:

N п/п	Наименование характеристики	Значение характеристики
1	2	3
1.	Вид объекта недвижимости	Здание
2.	Ранее присвоенный государственный учетный номер (инвентарный) здания, сооружения, объекта незавершенного строительства	-
3.	Кадастровый номер земельного участка (земельных участков), в границах которого (которых) расположены здание, сооружение, объект незавершенного строительства	-
4.	Уникальный учетный номер кадастрового квартала, в границах которого расположены здание, сооружение, объект незавершенного строительства	04:05:070102
5.	Адрес здания, сооружения, объекта незавершенного строительства	
5.1.	Сведения о местоположении здания, сооружения, объекта незавершенного строительства (при отсутствии адреса) в структурированном в соответствии с федеральной информационной адресной системой виде	Республика Алтай, Чемальский район, с Чемал, ул Уожанская, д 40
5.2.	Дополнительные сведения о местоположении	-
6.	Иные сведения	-

3. Пояснения к сведениям об объекте недвижимости с кадастровым номером 04:05:070102:1277:

1.	

1. Сведения о характерных точках контура объекта недвижимости с кадастровым номером 04:05:070102:1281 :

Система координат МСК-04, зона 1 **Зона N** 1

Обозначение характерных точек контура	Содержатся в Едином государственном реестре недвижимости			Определены в результате выполнения комплексных кадастровых работ			Метод определения координат	Формулы, примененные для расчета средней квадратической погрешности определения координат характерных точек (M_t), с подставленными в такие формулы значениями и итоговые (вычисленные) значения Mt, м
	Координаты, м		Радиус, м	Координаты, м		Радиус, м		
	X	Y		X	Y			
1	2	3	4	5	6	7	8	9
внешний контур								
н1536о	-	-	-	585867.17	1336900.53	-	Метод спутниковых геодезических измерений (определений)	0.1
н1537о	-	-	-	585871.96	1336912.77	-	Метод спутниковых геодезических измерений (определений)	0.1
н1538о	-	-	-	585867.82	1336914.45	-	Метод спутниковых геодезических измерений (определений)	0.1
н1539о	-	-	-	585874.83	1336932.44	-	Метод спутниковых геодезических измерений (определений)	0.1
н1540о	-	-	-	585865.18	1336936.20	-	Метод спутниковых геодезических измерений	0.1

							(определений)	
н1541о	-	-	-	585853.37	1336905.85	-	Метод спутниковых геодезических измерений (определений)	0.1
н1536о	-	-	-	585867.17	1336900.53	-	Метод спутниковых геодезических измерений (определений)	0.1

2. Сведения о характеристиках объекта недвижимости с кадастровым номером 04:05:070102:1281:

N п/п	Наименование характеристики	Значение характеристики
1	2	3
1.	Вид объекта недвижимости	Здание
2.	Ранее присвоенный государственный учетный номер (инвентарный) здания, сооружения, объекта незавершенного строительства	-
3.	Кадастровый номер земельного участка (земельных участков), в границах которого (которых) расположены здание, сооружение, объект незавершенного строительства	-
4.	Уникальный учетный номер кадастрового квартала, в границах которого расположены здание, сооружение, объект незавершенного строительства	04:05:070102
5.	Адрес здания, сооружения, объекта незавершенного строительства	
5.1.	Сведения о местоположении здания, сооружения, объекта незавершенного строительства (при отсутствии адреса) в структурированном в соответствии с федеральной информационной адресной системой виде	Республика Алтай, Чемальский район, с Чемал, ул Чемальская, д 2
5.2.	Дополнительные сведения о местоположении	-
6.	Иные сведения	-

3. Пояснения к сведениям об объекте недвижимости с кадастровым номером 04:05:070102:1281:

1.	

1. Сведения о характерных точках контура объекта недвижимости с кадастровым номером 04:05:070102:1282 :

Система координат МСК-04, зона 1 **Зона N** 1

Обозначение характерных точек контура	Содержатся в Едином государственном реестре недвижимости			Определены в результате выполнения комплексных кадастровых работ			Метод определения координат	Формулы, примененные для расчета средней квадратической погрешности определения координат характерных точек (M_t), с подставленными в такие формулы значениями и итоговые (вычисленные) значения Mt, м
	Координаты, м		Радиус, м	Координаты, м		Радиус, м		
	X	Y		X	Y			
1	2	3	4	5	6	7	8	9
внешний контур								
н1061о	-	-	-	586139.99	1337060.30	-	Метод спутниковых геодезических измерений (определений)	0.1
н1062о	-	-	-	586142.53	1337066.73	-	Метод спутниковых геодезических измерений (определений)	0.1
н1063о	-	-	-	586132.17	1337070.81	-	Метод спутниковых геодезических измерений (определений)	0.1
н1064о	-	-	-	586129.64	1337064.39	-	Метод спутниковых геодезических измерений (определений)	0.1
н1061о	-	-	-	586139.99	1337060.30	-	Метод спутниковых геодезических измерений (определений)	0.1

2. Сведения о характеристиках объекта недвижимости с кадастровым номером 04:05:070102:1282:

N п/п	Наименование характеристики	Значение характеристики
1	2	3

1.	Вид объекта недвижимости	Здание
2.	Ранее присвоенный государственный учетный номер (инвентарный) здания, сооружения, объекта незавершенного строительства	-
3.	Кадастровый номер земельного участка (земельных участков), в границах которого (которых) расположены здание, сооружение, объект незавершенного строительства	-
4.	Уникальный учетный номер кадастрового квартала, в границах которого расположены здание, сооружение, объект незавершенного строительства	04:05:070102
5.	Адрес здания, сооружения, объекта незавершенного строительства	
5.1.	Сведения о местоположении здания, сооружения, объекта незавершенного строительства (при отсутствии адреса) в структурированном в соответствии с федеральной информационной адресной системой виде	Республика Алтай, Чемальский район, с Чемал, ул Чорос-Гуркина, д 35
5.2.	Дополнительные сведения о местоположении	-
6.	Иные сведения	-

3. Пояснения к сведениям об объекте недвижимости с кадастровым номером 04:05:070102:1282:

1.	

1. Сведения о характерных точках контура объекта недвижимости с кадастровым номером 04:05:070102:1283 :

Система координат МСК-04, зона 1 **Зона N** 1

Обозначение характерных точек контура	Содержатся в Едином государственном реестре недвижимости			Определены в результате выполнения комплексных кадастровых работ			Метод определения координат	Формулы, примененные для расчета средней квадратической погрешности определения координат характерных точек (M_t), с подставленными в такие формулы значениями и итоговые (вычисленные) значения Mt, м
	Координаты, м		Радиус, м	Координаты, м		Радиус, м		
	X	Y		X	Y			
1	2	3	4	5	6	7	8	9
внешний контур								
н1131о	-	-	-	585902.71	1337159.48	-	Метод спутниковых геодезических измерений (определений)	0.1

н1132о	-	-	-	585906.03	1337168.09	-	Метод спутниковых геодезических измерений (определений)	0.1
н1133о	-	-	-	585889.26	1337175.36	-	Метод спутниковых геодезических измерений (определений)	0.1
н1134о	-	-	-	585885.58	1337166.52	-	Метод спутниковых геодезических измерений (определений)	0.1
н1131о	-	-	-	585902.71	1337159.48	-	Метод спутниковых геодезических измерений (определений)	0.1

2. Сведения о характеристиках объекта недвижимости с кадастровым номером 04:05:070102:1283:

N п/п	Наименование характеристики	Значение характеристики
1	2	3
1.	Вид объекта недвижимости	Здание
2.	Ранее присвоенный государственный учетный номер (инвентарный) здания, сооружения, объекта незавершенного строительства	-
3.	Кадастровый номер земельного участка (земельных участков), в границах которого (которых) расположены здание, сооружение, объект незавершенного строительства	-
4.	Уникальный учетный номер кадастрового квартала, в границах которого расположены здание, сооружение, объект незавершенного строительства	04:05:070102
5.	Адрес здания, сооружения, объекта незавершенного строительства	
5.1.	Сведения о местоположении здания, сооружения, объекта незавершенного строительства (при отсутствии адреса) в структурированном в соответствии с федеральной информационной адресной системой виде	Республика Алтай,Чемальский район, с Чемал, ул Чорос-Гуркина, д 25
5.2.	Дополнительные сведения о местоположении	-
6.	Иные сведения	-

3. Пояснения к сведениям об объекте недвижимости с кадастровым номером 04:05:070102:1283:

1.	

1. Сведения о характерных точках контура объекта недвижимости с кадастровым номером 04:05:070102:1285 :

Система координат МСК-04, зона 1 **Зона N** 1

Обозначение характерных точек контура	Содержатся в Едином государственном реестре недвижимости			Определены в результате выполнения комплексных кадастровых работ			Метод определения координат	Формулы, примененные для расчета средней квадратической погрешности определения координат характерных точек (M_t), с подставленными в такие формулы значениями и итоговые (вычисленные) значения Mt, м
	Координаты, м		Радиус, м	Координаты, м		Радиус, м		
	X	Y		X	Y			
1	2	3	4	5	6	7	8	9
внешний контур								
н1171о	-	-	-	585610.13	1337278.59	-	Метод спутниковых геодезических измерений (определений)	0.1
н1172о	-	-	-	585614.43	1337288.09	-	Метод спутниковых геодезических измерений (определений)	0.1
н1173о	-	-	-	585612.89	1337288.77	-	Метод спутниковых геодезических измерений (определений)	0.1
н1174о	-	-	-	585613.87	1337290.86	-	Метод спутниковых геодезических измерений (определений)	0.1
н1175о	-	-	-	585610.96	1337292.28	-	Метод спутниковых геодезических измерений	0.1

							(определений)	
н1176о	-	-	-	585611.45	1337293.32	-	Метод спутниковых геодезических измерений (определений)	0.1
н1177о	-	-	-	585601.98	1337297.72	-	Метод спутниковых геодезических измерений (определений)	0.1
н1178о	-	-	-	585597.33	1337287.22	-	Метод спутниковых геодезических измерений (определений)	0.1
н1179о	-	-	-	585605.92	1337283.22	-	Метод спутниковых геодезических измерений (определений)	0.1
н1180о	-	-	-	585604.86	1337281.03	-	Метод спутниковых геодезических измерений (определений)	0.1
н1171о	-	-	-	585610.13	1337278.59	-	Метод спутниковых геодезических измерений (определений)	0.1

2. Сведения о характеристиках объекта недвижимости с кадастровым номером 04:05:070102:1285:

N п/п	Наименование характеристики	Значение характеристики
1	2	3
1.	Вид объекта недвижимости	Здание
2.	Ранее присвоенный государственный учетный номер (инвентарный) здания, сооружения, объекта незавершенного строительства	-
3.	Кадастровый номер земельного участка (земельных участков), в границах которого (которых) расположены здание, сооружение, объект незавершенного строительства	-

4.	Уникальный учетный номер кадастрового квартала, в границах которого расположены здание, сооружение, объект незавершенного строительства	04:05:070102
5.	Адрес здания, сооружения, объекта незавершенного строительства	
5.1.	Сведения о местоположении здания, сооружения, объекта незавершенного строительства (при отсутствии адреса) в структурированном в соответствии с федеральной информационной адресной системой виде	Республика Алтай, Чемальский район, с Чемал, ул Чорос-Гуркина, д 11
5.2.	Дополнительные сведения о местоположении	-
6.	Иные сведения	-

3. Пояснения к сведениям об объекте недвижимости с кадастровым номером 04:05:070102:1285:

1.	

1. Сведения о характерных точках контура объекта недвижимости с кадастровым номером 04:05:070102:1286 :

Система координат МСК-04, зона 1 **Зона N** 1

Обозначение характерных точек контура	Содержатся в Едином государственном реестре недвижимости			Определены в результате выполнения комплексных кадастровых работ			Метод определения координат	Формулы, примененные для расчета средней квадратической погрешности определения координат характерных точек (M_t), с подставленными в такие формулы значениями и итоговые (вычисленные) значения Mt, м
	Координаты, м		Радиус, м	Координаты, м		Радиус, м		
	X	Y		X	Y			
1	2	3	4	5	6	7	8	9
внешний контур								
н847о	-	-	-	585456.29	1337346.39	-	Метод спутниковых геодезических измерений (определений)	0.1
н848о	-	-	-	585459.61	1337354.73	-	Метод спутниковых геодезических измерений (определений)	0.1
н849о	-	-	-	585447.61	1337359.66	-	Метод спутниковых	0.1

							геодезических измерений (определений)	
н850о	-	-	-	585444.17	1337351.29	-	Метод спутниковых геодезических измерений (определений)	0.1
н847о	-	-	-	585456.29	1337346.39	-	Метод спутниковых геодезических измерений (определений)	0.1

2. Сведения о характеристиках объекта недвижимости с кадастровым номером 04:05:070102:1286:

N п/п	Наименование характеристики	Значение характеристики
1	2	3
1.	Вид объекта недвижимости	Здание
2.	Ранее присвоенный государственный учетный номер (инвентарный) здания, сооружения, объекта незавершенного строительства	-
3.	Кадастровый номер земельного участка (земельных участков), в границах которого (которых) расположены здание, сооружение, объект незавершенного строительства	-
4.	Уникальный учетный номер кадастрового квартала, в границах которого расположены здание, сооружение, объект незавершенного строительства	04:05:070102
5.	Адрес здания, сооружения, объекта незавершенного строительства	
5.1.	Сведения о местоположении здания, сооружения, объекта незавершенного строительства (при отсутствии адреса) в структурированном в соответствии с федеральной информационной адресной системой виде	Республика Алтай, Чемальский район, с Чемал, ул Чорос-Гуркина, д 3
5.2.	Дополнительные сведения о местоположении	-
6.	Иные сведения	-

3. Пояснения к сведениям об объекте недвижимости с кадастровым номером 04:05:070102:1286:

1.	

1. Сведения о характерных точках контура объекта недвижимости с кадастровым номером 04:05:070102:1287 :

Система координат МСК-04, зона 1 **Зона N** 1

Обозначение характерных точек контура	Содержатся в Едином государственном реестре недвижимости			Определены в результате выполнения комплексных кадастровых работ			Метод определения координат	Формулы, примененные для расчета средней квадратической погрешности определения координат характерных точек (M_t), с подставленными в такие формулы значениями и итоговые (вычисленные) значения Mt, м
	Координаты, м		Радиус, м	Координаты, м		Радиус, м		
	X	Y		X	Y			
1	2	3	4	5	6	7	8	9
внешний контур								
н935о	-	-	-	585763.30	1337218.16	-	Метод спутниковых геодезических измерений (определений)	0.1
н936о	-	-	-	585767.56	1337228.08	-	Метод спутниковых геодезических измерений (определений)	0.1
н937о	-	-	-	585754.13	1337233.85	-	Метод спутниковых геодезических измерений (определений)	0.1
н938о	-	-	-	585749.87	1337223.91	-	Метод спутниковых геодезических измерений (определений)	0.1
н935о	-	-	-	585763.30	1337218.16	-	Метод спутниковых геодезических измерений (определений)	0.1

2. Сведения о характеристиках объекта недвижимости с кадастровым номером 04:05:070102:1287:

N п/п	Наименование характеристики	Значение характеристики
1	2	3

1.	Вид объекта недвижимости	Здание
2.	Ранее присвоенный государственный учетный номер (инвентарный) здания, сооружения, объекта незавершенного строительства	-
3.	Кадастровый номер земельного участка (земельных участков), в границах которого (которых) расположены здание, сооружение, объект незавершенного строительства	-
4.	Уникальный учетный номер кадастрового квартала, в границах которого расположены здание, сооружение, объект незавершенного строительства	04:05:070102
5.	Адрес здания, сооружения, объекта незавершенного строительства	
5.1.	Сведения о местоположении здания, сооружения, объекта незавершенного строительства (при отсутствии адреса) в структурированном в соответствии с федеральной информационной адресной системой виде	Республика Алтай, Чемальский район, с Чемал, ул Чорос-Гуркина, д 19
5.2.	Дополнительные сведения о местоположении	-
6.	Иные сведения	-

3. Пояснения к сведениям об объекте недвижимости с кадастровым номером 04:05:070102:1287:

1.	

1. Сведения о характерных точках контура объекта недвижимости с кадастровым номером 04:05:070102:1289 :

Система координат МСК-04, зона 1 **Зона N** 1

Обозначение характерных точек контура	Содержатся в Едином государственном реестре недвижимости			Определены в результате выполнения комплексных кадастровых работ			Метод определения координат	Формулы, примененные для расчета средней квадратической погрешности определения координат характерных точек (M_t), с подставленными в такие формулы значениями и итоговые (вычисленные) значения Mt, м
	Координаты, м		Радиус, м	Координаты, м		Радиус, м		
	X	Y		X	Y			
1	2	3	4	5	6	7	8	9
внешний контур								
н666о	-	-	-	585517.81	1337320.32	-	Метод спутниковых геодезических измерений (определений)	0.1

н667о	-	-	-	585521.30	1337329.10	-	Метод спутниковых геодезических измерений (определений)	0.1
н668о	-	-	-	585507.04	1337335.08	-	Метод спутниковых геодезических измерений (определений)	0.1
н669о	-	-	-	585505.95	1337332.67	-	Метод спутниковых геодезических измерений (определений)	0.1
н670о	-	-	-	585507.58	1337331.86	-	Метод спутниковых геодезических измерений (определений)	0.1
н671о	-	-	-	585505.00	1337325.58	-	Метод спутниковых геодезических измерений (определений)	0.1
н666о	-	-	-	585517.81	1337320.32	-	Метод спутниковых геодезических измерений (определений)	0.1

2. Сведения о характеристиках объекта недвижимости с кадастровым номером 04:05:070102:1289:

N п/п	Наименование характеристики	Значение характеристики
1	2	3
1.	Вид объекта недвижимости	Здание
2.	Ранее присвоенный государственный учетный номер (инвентарный) здания, сооружения, объекта незавершенного строительства	-
3.	Кадастровый номер земельного участка (земельных участков), в границах которого (которых) расположены здание, сооружение, объект незавершенного строительства	-
4.	Уникальный учетный номер кадастрового квартала, в границах которого расположены здание, сооружение, объект	04:05:070102

	незавершенного строительства	
5.	Адрес здания, сооружения, объекта незавершенного строительства	
5.1.	Сведения о местоположении здания, сооружения, объекта незавершенного строительства (при отсутствии адреса) в структурированном в соответствии с федеральной информационной адресной системой виде	Республика Алтай, Чемальский район, с Чемал, ул Чорос-Гуркина, д 5
5.2.	Дополнительные сведения о местоположении	-
6.	Иные сведения	-

3. Пояснения к сведениям об объекте недвижимости с кадастровым номером 04:05:070102:1289:

1.	

1. Сведения о характерных точках контура объекта недвижимости с кадастровым номером 04:05:070102:1290 :

Система координат МСК-04, зона 1 **Зона N** 1

Обозначение характерных точек контура	Содержатся в Едином государственном реестре недвижимости			Определены в результате выполнения комплексных кадастровых работ			Метод определения координат	Формулы, примененные для расчета средней квадратической погрешности определения координат характерных точек (M_t), с подставленными в такие формулы значениями и итоговые (вычисленные) значения Mt, м
	Координаты, м		Радиус, м	Координаты, м		Радиус, м		
	X	Y		X	Y			
1	2	3	4	5	6	7	8	9
внешний контур								
н1512о	-	-	-	586109.01	1337070.22	-	Метод спутниковых геодезических измерений (определений)	0.1
н1513о	-	-	-	586112.05	1337078.36	-	Метод спутниковых геодезических измерений (определений)	0.1
н1514о	-	-	-	586098.99	1337083.57	-	Метод спутниковых геодезических измерений	0.1

							(определений)	
н1515о	-	-	-	586094.48	1337071.08	-	Метод спутниковых геодезических измерений (определений)	0.1
н1516о	-	-	-	586104.04	1337067.40	-	Метод спутниковых геодезических измерений (определений)	0.1
н1517о	-	-	-	586105.55	1337071.51	-	Метод спутниковых геодезических измерений (определений)	0.1
н1512о	-	-	-	586109.01	1337070.22	-	Метод спутниковых геодезических измерений (определений)	0.1

2. Сведения о характеристиках объекта недвижимости с кадастровым номером 04:05:070102:1290:

N п/п	Наименование характеристики	Значение характеристики
1	2	3
1.	Вид объекта недвижимости	Здание
2.	Ранее присвоенный государственный учетный номер (инвентарный) здания, сооружения, объекта незавершенного строительства	-
3.	Кадастровый номер земельного участка (земельных участков), в границах которого (которых) расположены здание, сооружение, объект незавершенного строительства	-
4.	Уникальный учетный номер кадастрового квартала, в границах которого расположены здание, сооружение, объект незавершенного строительства	04:05:070102
5.	Адрес здания, сооружения, объекта незавершенного строительства	
5.1.	Сведения о местоположении здания, сооружения, объекта незавершенного строительства (при отсутствии адреса) в структурированном в соответствии с федеральной информационной адресной системой виде	Республика Алтай, Чемальский район, с Чемал, ул Чорос-Гуркина, д 33
5.2.	Дополнительные сведения о местоположении	-

6.	Иные сведения	-

3. Пояснения к сведениям об объекте недвижимости с кадастровым номером 04:05:070102:1290:

1.	

1. Сведения о характерных точках контура объекта недвижимости с кадастровым номером 04:05:070102:1291 :

Система координат МСК-04, зона 1 **Зона N** 1

Обозначение характерных точек контура	Содержатся в Едином государственном реестре недвижимости			Определены в результате выполнения комплексных кадастровых работ			Метод определения координат	Формулы, примененные для расчета средней квадратической погрешности определения координат характерных точек (M_t), с подставленными в такие формулы значениями и итоговые (вычисленные) значения Mt, м
	Координаты, м		Радиус, м	Координаты, м		Радиус, м		
	X	Y		X	Y			
1	2	3	4	5	6	7	8	9
внешний контур								
н899о	-	-	-	585545.26	1337311.18	-	Метод спутниковых геодезических измерений (определений)	0.1
н900о	-	-	-	585548.38	1337319.30	-	Метод спутниковых геодезических измерений (определений)	0.1
н901о	-	-	-	585535.40	1337324.42	-	Метод спутниковых геодезических измерений (определений)	0.1
н902о	-	-	-	585532.19	1337316.28	-	Метод спутниковых геодезических измерений (определений)	0.1
н899о	-	-	-	585545.26	1337311.18	-	Метод спутниковых	0.1

							геодезических измерений (определений)	

2. Сведения о характеристиках объекта недвижимости с кадастровым номером 04:05:070102:1291:

N п/п	Наименование характеристики	Значение характеристики
1	2	3
1.	Вид объекта недвижимости	Здание
2.	Ранее присвоенный государственный учетный номер (инвентарный) здания, сооружения, объекта незавершенного строительства	-
3.	Кадастровый номер земельного участка (земельных участков), в границах которого (которых) расположены здание, сооружение, объект незавершенного строительства	-
4.	Уникальный учетный номер кадастрового квартала, в границах которого расположены здание, сооружение, объект незавершенного строительства	04:05:070102
5.	Адрес здания, сооружения, объекта незавершенного строительства	
5.1.	Сведения о местоположении здания, сооружения, объекта незавершенного строительства (при отсутствии адреса) в структурированном в соответствии с федеральной информационной адресной системой виде	Российская Федерация, Республика Алтай, Чемальский район, с Чемал, ул. Чорос-Гуркина, д. 7
5.2.	Дополнительные сведения о местоположении	-
6.	Иные сведения	-

3. Пояснения к сведениям об объекте недвижимости с кадастровым номером 04:05:070102:1291:

1.	

1. Сведения о характерных точках контура объекта недвижимости с кадастровым номером 04:05:070102:1292 :

Система координат МСК-04, зона 1 **Зона N** 1

Обозначение характерных точек контура	Содержатся в Едином государственном реестре недвижимости			Определены в результате выполнения комплексных кадастровых работ			Метод определения координат	Формулы, примененные для расчета средней квадратической погрешности определения координат характерных точек (M_t), с подставленными в такие формулы
	Координаты, м		Радиус, м	Координаты, м		Радиус, м		
	X	Y		X	Y			

								значениями и итоговые (вычисленные) значения Mt, м
1	2	3	4	5	6	7	8	9
внешний контур								
н1472о	-	-	-	586237.98	1337017.96	-	Метод спутниковых геодезических измерений (определений)	0.1
н1473о	-	-	-	586241.51	1337026.17	-	Метод спутниковых геодезических измерений (определений)	0.1
н1474о	-	-	-	586230.44	1337030.93	-	Метод спутниковых геодезических измерений (определений)	0.1
н1475о	-	-	-	586226.91	1337022.71	-	Метод спутниковых геодезических измерений (определений)	0.1
н1472о	-	-	-	586237.98	1337017.96	-	Метод спутниковых геодезических измерений (определений)	0.1

2. Сведения о характеристиках объекта недвижимости с кадастровым номером 04:05:070102:1292:

N п/п	Наименование характеристики	Значение характеристики
1	2	3
1.	Вид объекта недвижимости	Здание
2.	Ранее присвоенный государственный учетный номер (инвентарный) здания, сооружения, объекта незавершенного строительства	-
3.	Кадастровый номер земельного участка (земельных участков), в границах которого (которых) расположены здание, сооружение, объект незавершенного строительства	-

4.	Уникальный учетный номер кадастрового квартала, в границах которого расположены здание, сооружение, объект незавершенного строительства	04:05:070102
5.	Адрес здания, сооружения, объекта незавершенного строительства	
5.1.	Сведения о местоположении здания, сооружения, объекта незавершенного строительства (при отсутствии адреса) в структурированном в соответствии с федеральной информационной адресной системой виде	Республика Алтай, Чемальский район, с Чемал, ул Чорос-Гуркина, д 39
5.2.	Дополнительные сведения о местоположении	-
6.	Иные сведения	-

3. Пояснения к сведениям об объекте недвижимости с кадастровым номером 04:05:070102:1292:

1.	

1. Сведения о характерных точках контура объекта недвижимости с кадастровым номером 04:05:070102:1293 :

Система координат МСК-04, зона 1 **Зона N** 1

Обозначение характерных точек контура	Содержатся в Едином государственном реестре недвижимости			Определены в результате выполнения комплексных кадастровых работ			Метод определения координат	Формулы, примененные для расчета средней квадратической погрешности определения координат характерных точек (M_t), с подставленными в такие формулы значениями и итоговые (вычисленные) значения Mt, м
	Координаты, м		Радиус, м	Координаты, м		Радиус, м		
	X	Y		X	Y			
1	2	3	4	5	6	7	8	9
внешний контур								
н1476о	-	-	-	586291.11	1336996.14	-	Метод спутниковых геодезических измерений (определений)	0.1
н1477о	-	-	-	586294.42	1337003.91	-	Метод спутниковых геодезических измерений (определений)	0.1
н1478о	-	-	-	586283.25	1337008.68	-	Метод спутниковых	0.1

							геодезических измерений (определений)	
н1479о	-	-	-	586279.93	1337000.90	-	Метод спутниковых геодезических измерений (определений)	0.1
н1476о	-	-	-	586291.11	1336996.14	-	Метод спутниковых геодезических измерений (определений)	0.1

2. Сведения о характеристиках объекта недвижимости с кадастровым номером 04:05:070102:1293:

N п/п	Наименование характеристики	Значение характеристики
1	2	3
1.	Вид объекта недвижимости	Здание
2.	Ранее присвоенный государственный учетный номер (инвентарный) здания, сооружения, объекта незавершенного строительства	-
3.	Кадастровый номер земельного участка (земельных участков), в границах которого (которых) расположены здание, сооружение, объект незавершенного строительства	-
4.	Уникальный учетный номер кадастрового квартала, в границах которого расположены здание, сооружение, объект незавершенного строительства	04:05:070102
5.	Адрес здания, сооружения, объекта незавершенного строительства	
5.1.	Сведения о местоположении здания, сооружения, объекта незавершенного строительства (при отсутствии адреса) в структурированном в соответствии с федеральной информационной адресной системой виде	Российская Федерация, Республика Алтай, муниципальный район Чемальский, сельское поселение Чемальское, село Чемал, улица Чорос-Гуркина, дом 41
5.2.	Дополнительные сведения о местоположении	-
6.	Иные сведения	-

3. Пояснения к сведениям об объекте недвижимости с кадастровым номером 04:05:070102:1293:

1.	

1. Сведения о характерных точках контура объекта недвижимости с кадастровым номером 04:05:070102:1294 :

Система координат МСК-04, зона 1 **Зона N** 1

Обозначение характерных точек контура	Содержатся в Едином государственном реестре недвижимости			Определены в результате выполнения комплексных кадастровых работ			Метод определения координат	Формулы, примененные для расчета средней квадратической погрешности определения координат характерных точек (M_t), с подставленными в такие формулы значениями и итоговые (вычисленные) значения Mt, м
	Координаты, м		Радиус, м	Координаты, м		Радиус, м		
	X	Y		X	Y			
1	2	3	4	5	6	7	8	9
внешний контур								
н1143о	-	-	-	585717.72	1337231.65	-	Метод спутниковых геодезических измерений (определений)	0.1
н1144о	-	-	-	585722.08	1337242.89	-	Метод спутниковых геодезических измерений (определений)	0.1
н1145о	-	-	-	585712.85	1337246.47	-	Метод спутниковых геодезических измерений (определений)	0.1
н1146о	-	-	-	585708.49	1337235.23	-	Метод спутниковых геодезических измерений (определений)	0.1
н1143о	-	-	-	585717.72	1337231.65	-	Метод спутниковых геодезических измерений (определений)	0.1

2. Сведения о характеристиках объекта недвижимости с кадастровым номером

04:05:070102:1294:

N п/п	Наименование характеристики	Значение характеристики
1	2	3
1.	Вид объекта недвижимости	Здание
2.	Ранее присвоенный государственный учетный номер (инвентарный) здания, сооружения, объекта незавершенного строительства	-
3.	Кадастровый номер земельного участка (земельных участков), в границах которого (которых) расположены здание, сооружение, объект незавершенного строительства	-
4.	Уникальный учетный номер кадастрового квартала, в границах которого расположены здание, сооружение, объект незавершенного строительства	04:05:070102
5.	Адрес здания, сооружения, объекта незавершенного строительства	
5.1.	Сведения о местоположении здания, сооружения, объекта незавершенного строительства (при отсутствии адреса) в структурированном в соответствии с федеральной информационной адресной системой виде	Республика Алтай, Чемальский район, с. Чемал, ул. Чорос-Гуркина, д. 17
5.2.	Дополнительные сведения о местоположении	-
6.	Иные сведения	-

3. Пояснения к сведениям об объекте недвижимости с кадастровым номером 04:05:070102:1294:

1.	

1. Сведения о характерных точках контура объекта недвижимости с кадастровым номером 04:05:070102:1295 :

Система координат МСК-04, зона 1 **Зона N** 1

Обозначение характерных точек контура	Содержатся в Едином государственном реестре недвижимости			Определены в результате выполнения комплексных кадастровых работ			Метод определения координат	Формулы, примененные для расчета средней квадратической погрешности определения координат характерных точек (M_t), с подставленными в такие формулы значениями и итоговые (вычисленные) значения Mt, м
	Координаты, м		Радиус, м	Координаты, м		Радиус, м		
	X	Y		X	Y			
1	2	3	4	5	6	7	8	9
внешний контур								

н1089о	-	-	-	586014.93	1337111.11	-	Метод спутниковых геодезических измерений (определений)	0.1
н1090о	-	-	-	586018.68	1337119.79	-	Метод спутниковых геодезических измерений (определений)	0.1
н1091о	-	-	-	586006.92	1337124.88	-	Метод спутниковых геодезических измерений (определений)	0.1
н1092о	-	-	-	586003.16	1337116.20	-	Метод спутниковых геодезических измерений (определений)	0.1
н1089о	-	-	-	586014.93	1337111.11	-	Метод спутниковых геодезических измерений (определений)	0.1

2. Сведения о характеристиках объекта недвижимости с кадастровым номером 04:05:070102:1295:

N п/п	Наименование характеристики	Значение характеристики
1	2	3
1.	Вид объекта недвижимости	Здание
2.	Ранее присвоенный государственный учетный номер (инвентарный) здания, сооружения, объекта незавершенного строительства	-
3.	Кадастровый номер земельного участка (земельных участков), в границах которого (которых) расположены здание, сооружение, объект незавершенного строительства	-
4.	Уникальный учетный номер кадастрового квартала, в границах которого расположены здание, сооружение, объект незавершенного строительства	04:05:070102
5.	Адрес здания, сооружения, объекта незавершенного строительства	
5.1.	Сведения о местоположении здания, сооружения, объекта незавершенного строительства (при отсутствии адреса) в	Республика Алтай, Чемальский район, с

	структурированном в соответствии с федеральной информационной адресной системой виде	Чемал, ул Чорос-Гуркина, д 29
5.2.	Дополнительные сведения о местоположении	-
6.	Иные сведения	-

3. Пояснения к сведениям об объекте недвижимости с кадастровым номером 04:05:070102:1295:

1.	

1. Сведения о характерных точках контура объекта недвижимости с кадастровым номером 04:05:070102:1296 :

Система координат МСК-04, зона 1 **Зона N** 1

Обозначение характерных точек контура	Содержатся в Едином государственном реестре недвижимости			Определены в результате выполнения комплексных кадастровых работ			Метод определения координат	Формулы, примененные для расчета средней квадратической погрешности определения координат характерных точек (M_t), с подставленными в такие формулы значениями и итоговые (вычисленные) значения Mt, м
	Координаты, м		Радиус, м	Координаты, м		Радиус, м		
	X	Y		X	Y			
1	2	3	4	5	6	7	8	9
внешний контур								
н895о	-	-	-	585577.13	1337295.66	-	Метод спутниковых геодезических измерений (определений)	0.1
н896о	-	-	-	585581.24	1337304.97	-	Метод спутниковых геодезических измерений (определений)	0.1
н897о	-	-	-	585569.25	1337310.30	-	Метод спутниковых геодезических измерений (определений)	0.1
н898о	-	-	-	585565.11	1337300.97	-	Метод спутниковых геодезических измерений	0.1

							(определений)	
н895о	-	-	-	585577.13	1337295.66	-	Метод спутниковых геодезических измерений (определений)	0.1

2. Сведения о характеристиках объекта недвижимости с кадастровым номером 04:05:070102:1296:

N п/п	Наименование характеристики	Значение характеристики
1	2	3
1.	Вид объекта недвижимости	Здание
2.	Ранее присвоенный государственный учетный номер (инвентарный) здания, сооружения, объекта незавершенного строительства	-
3.	Кадастровый номер земельного участка (земельных участков), в границах которого (которых) расположены здание, сооружение, объект незавершенного строительства	-
4.	Уникальный учетный номер кадастрового квартала, в границах которого расположены здание, сооружение, объект незавершенного строительства	04:05:070102
5.	Адрес здания, сооружения, объекта незавершенного строительства	
5.1.	Сведения о местоположении здания, сооружения, объекта незавершенного строительства (при отсутствии адреса) в структурированном в соответствии с федеральной информационной адресной системой виде	Республика Алтай, Чемальский район, с Чемал, ул Чорос-Гуркина, д 9
5.2.	Дополнительные сведения о местоположении	-
6.	Иные сведения	-

3. Пояснения к сведениям об объекте недвижимости с кадастровым номером 04:05:070102:1296:

1.	

1. Сведения о характерных точках контура объекта недвижимости с кадастровым номером 04:05:070102:1297 :

Система координат МСК-04, зона 1 **Зона N** 1

Обозначение характерных точек контура	Содержатся в Едином государственном реестре недвижимости			Определены в результате выполнения комплексных кадастровых работ			Метод определения координат	Формулы, примененные для расчета средней квадратической погрешности определения координат характерных
	Координаты, м		Радиус, м	Координаты, м		Радиус, м		
	X	Y		X	Y			

								точек (M_t), с подставленными в такие формулы значениями и итоговые (вычисленные) значения Mt, м
1	2	3	4	5	6	7	8	9
внешний контур								
н927о	-	-	-	585687.73	1337252.07	-	Метод спутниковых геодезических измерений (определений)	0.1
н928о	-	-	-	585691.53	1337261.40	-	Метод спутниковых геодезических измерений (определений)	0.1
н929о	-	-	-	585680.05	1337266.36	-	Метод спутниковых геодезических измерений (определений)	0.1
н930о	-	-	-	585678.86	1337263.88	-	Метод спутниковых геодезических измерений (определений)	0.1
н931о	-	-	-	585675.90	1337265.15	-	Метод спутниковых геодезических измерений (определений)	0.1
н932о	-	-	-	585672.31	1337256.84	-	Метод спутниковых геодезических измерений (определений)	0.1
н933о	-	-	-	585685.54	1337251.12	-	Метод спутниковых геодезических измерений (определений)	0.1
н934о	-	-	-	58568	13372	-	Метод	0.1

				6.23	52.75		спутниковых геодезических измерений (определений)	
н927о	-	-	-	585687.73	1337252.07	-	Метод спутниковых геодезических измерений (определений)	0.1

2. Сведения о характеристиках объекта недвижимости с кадастровым номером 04:05:070102:1297:

N п/п	Наименование характеристики	Значение характеристики
1	2	3
1.	Вид объекта недвижимости	Здание
2.	Ранее присвоенный государственный учетный номер (инвентарный) здания, сооружения, объекта незавершенного строительства	-
3.	Кадастровый номер земельного участка (земельных участков), в границах которого (которых) расположены здание, сооружение, объект незавершенного строительства	-
4.	Уникальный учетный номер кадастрового квартала, в границах которого расположены здание, сооружение, объект незавершенного строительства	04:05:070102
5.	Адрес здания, сооружения, объекта незавершенного строительства	
5.1.	Сведения о местоположении здания, сооружения, объекта незавершенного строительства (при отсутствии адреса) в структурированном в соответствии с федеральной информационной адресной системой виде	Республика Алтай, Чемальский район, с Чемал, ул Чорос-Гуркина, д 15
5.2.	Дополнительные сведения о местоположении	-
6.	Иные сведения	-

3. Пояснения к сведениям об объекте недвижимости с кадастровым номером 04:05:070102:1297:

1.	

1. Сведения о характерных точках контура объекта недвижимости с кадастровым номером 04:05:070102:1298 :

Система координат МСК-04, зона 1 **Зона N** 1

Обозначение характерных	Содержатся в Едином государственном реестре недвижимости	Определены в результате выполнения комплексных кадастровых работ	Метод определения координат	Формулы, примененные для расчета средней квадратической

точек контура	Координаты, м		Радиус, м	Координаты, м		Радиус, м		погрешности определения координат характерных точек (M_t), с подставленными в такие формулы значениями и итоговые (вычисленные) значения Mt, м
	X	Y		X	Y			
1	2	3	4	5	6	7	8	9
внешний контур								
н1127о	-	-	-	585856.54	1337179.50	-	Метод спутниковых геодезических измерений (определений)	0.1
н1128о	-	-	-	585860.21	1337188.00	-	Метод спутниковых геодезических измерений (определений)	0.1
н1129о	-	-	-	585846.86	1337193.76	-	Метод спутниковых геодезических измерений (определений)	0.1
н1130о	-	-	-	585843.20	1337185.23	-	Метод спутниковых геодезических измерений (определений)	0.1
н1127о	-	-	-	585856.54	1337179.50	-	Метод спутниковых геодезических измерений (определений)	0.1

2. Сведения о характеристиках объекта недвижимости с кадастровым номером 04:05:070102:1298:

N п/п	Наименование характеристики	Значение характеристики
1	2	3
1.	Вид объекта недвижимости	Здание
2.	Ранее присвоенный государственный учетный номер	-

	(инвентарный) здания, сооружения, объекта незавершенного строительства	
3.	Кадастровый номер земельного участка (земельных участков), в границах которого (которых) расположены здание, сооружение, объект незавершенного строительства	-
4.	Уникальный учетный номер кадастрового квартала, в границах которого расположены здание, сооружение, объект незавершенного строительства	04:05:070102
5.	Адрес здания, сооружения, объекта незавершенного строительства	
5.1.	Сведения о местоположении здания, сооружения, объекта незавершенного строительства (при отсутствии адреса) в структурированном в соответствии с федеральной информационной адресной системой виде	Республика Алтай, Чемальский район, с. Чемал, ул. Чорос-Гуркина, д. 23
5.2.	Дополнительные сведения о местоположении	-
6.	Иные сведения	-

3. Пояснения к сведениям об объекте недвижимости с кадастровым номером 04:05:070102:1298:

1.	

1. Сведения о характерных точках контура объекта недвижимости с кадастровым номером 04:05:070102:1299 :

Система координат МСК-04, зона 1 **Зона N** 1

Обозначение характерных точек контура	Содержатся в Едином государственном реестре недвижимости			Определены в результате выполнения комплексных кадастровых работ			Метод определения координат	Формулы, примененные для расчета средней квадратической погрешности определения координат характерных точек (M_t), с подставленными в такие формулы значениями и итоговые (вычисленные) значения Mt, м
	Координаты, м		Радиус, м	Координаты, м		Радиус, м		
	X	Y		X	Y			
1	2	3	4	5	6	7	8	9
внешний контур								
н903о	-	-	-	585646.60	1337267.32	-	Метод спутниковых геодезических измерений (определений)	0.1
н904о	-	-	-	585650.34	1337275.80	-	Метод спутниковых	0.1

							геодезических измерений (определений)	
н905о	-	-	-	585637.58	1337281.43	-	Метод спутниковых геодезических измерений (определений)	0.1
н906о	-	-	-	585633.84	1337272.95	-	Метод спутниковых геодезических измерений (определений)	0.1
н903о	-	-	-	585646.60	1337267.32	-	Метод спутниковых геодезических измерений (определений)	0.1

2. Сведения о характеристиках объекта недвижимости с кадастровым номером 04:05:070102:1299:

N п/п	Наименование характеристики	Значение характеристики
1	2	3
1.	Вид объекта недвижимости	Здание
2.	Ранее присвоенный государственный учетный номер (инвентарный) здания, сооружения, объекта незавершенного строительства	-
3.	Кадастровый номер земельного участка (земельных участков), в границах которого (которых) расположены здание, сооружение, объект незавершенного строительства	-
4.	Уникальный учетный номер кадастрового квартала, в границах которого расположены здание, сооружение, объект незавершенного строительства	04:05:070102
5.	Адрес здания, сооружения, объекта незавершенного строительства	
5.1.	Сведения о местоположении здания, сооружения, объекта незавершенного строительства (при отсутствии адреса) в структурированном в соответствии с федеральной информационной адресной системой виде	Республика Алтай, Чемальский район, с. Чемал, ул. Чорос-Гуркина, д. 13
5.2.	Дополнительные сведения о местоположении	-
6.	Иные сведения	-

3. Пояснения к сведениям об объекте недвижимости с кадастровым номером 04:05:070102:1299:

1.	

1. Сведения о характерных точках контура объекта недвижимости с кадастровым номером 04:05:070102:1300 :

Система координат МСК-04, зона 1 **Зона N** 1

Обозначение характерных точек контура	Содержатся в Едином государственном реестре недвижимости			Определены в результате выполнения комплексных кадастровых работ			Метод определения координат	Формулы, примененные для расчета средней квадратической погрешности определения координат характерных точек (M_t), с подставленными в такие формулы значениями и итоговые (вычисленные) значения Mt, м
	Координаты, м		Радиус, м	Координаты, м		Радиус, м		
	X	Y		X	Y			
1	2	3	4	5	6	7	8	9
внешний контур								
н1139о	-	-	-	585810.40	1337198.61	-	Метод спутниковых геодезических измерений (определений)	0.1
н1140о	-	-	-	585814.07	1337207.66	-	Метод спутниковых геодезических измерений (определений)	0.1
н1141о	-	-	-	585800.62	1337213.46	-	Метод спутниковых геодезических измерений (определений)	0.1
н1142о	-	-	-	585796.77	1337204.59	-	Метод спутниковых геодезических измерений (определений)	0.1
н1139о	-	-	-	585810.40	1337198.61	-	Метод спутниковых геодезических измерений (определений)	0.1

2. Сведения о характеристиках объекта недвижимости с кадастровым номером 04:05:070102:1300:

N п/п	Наименование характеристики	Значение характеристики
1	2	3
1.	Вид объекта недвижимости	Здание
2.	Ранее присвоенный государственный учетный номер (инвентарный) здания, сооружения, объекта незавершенного строительства	-
3.	Кадастровый номер земельного участка (земельных участков), в границах которого (которых) расположены здание, сооружение, объект незавершенного строительства	-
4.	Уникальный учетный номер кадастрового квартала, в границах которого расположены здание, сооружение, объект незавершенного строительства	04:05:070102
5.	Адрес здания, сооружения, объекта незавершенного строительства	
5.1.	Сведения о местоположении здания, сооружения, объекта незавершенного строительства (при отсутствии адреса) в структурированном в соответствии с федеральной информационной адресной системой виде	Республика Алтай, Чемальский район, с Чемал, ул Чорос-Гуркина, д 21
5.2.	Дополнительные сведения о местоположении	-
6.	Иные сведения	-

3. Пояснения к сведениям об объекте недвижимости с кадастровым номером 04:05:070102:1300:

1.	

1. Сведения о характерных точках контура объекта недвижимости с кадастровым номером 04:05:070102:1302 :

Система координат МСК-04, зона 1 **Зона N** 1

Обозначение характерных точек контура	Содержатся в Едином государственном реестре недвижимости			Определены в результате выполнения комплексных кадастровых работ			Метод определения координат	Формулы, примененные для расчета средней квадратической погрешности определения координат характерных точек (M_t), с подставленными в такие формулы значениями и итоговые (вычисленные) значения Mt, м
	Координаты, м		Радиус, м	Координаты, м		Радиус, м		
	X	Y		X	Y			
1	2	3	4	5	6	7	8	9

внешний контур								
н839о	-	-	-	585380.87	1337405.41	-	Метод спутниковых геодезических измерений (определений)	0.1
н840о	-	-	-	585386.42	1337418.72	-	Метод спутниковых геодезических измерений (определений)	0.1
н841о	-	-	-	585381.24	1337420.88	-	Метод спутниковых геодезических измерений (определений)	0.1
н842о	-	-	-	585375.64	1337407.62	-	Метод спутниковых геодезических измерений (определений)	0.1
н839о	-	-	-	585380.87	1337405.41	-	Метод спутниковых геодезических измерений (определений)	0.1

2. Сведения о характеристиках объекта недвижимости с кадастровым номером 04:05:070102:1302:

N п/п	Наименование характеристики	Значение характеристики
1	2	3
1.	Вид объекта недвижимости	Здание
2.	Ранее присвоенный государственный учетный номер (инвентарный) здания, сооружения, объекта незавершенного строительства	-
3.	Кадастровый номер земельного участка (земельных участков), в границах которого (которых) расположены здание, сооружение, объект незавершенного строительства	-
4.	Уникальный учетный номер кадастрового квартала, в границах которого расположены здание, сооружение, объект незавершенного строительства	04:05:070102
5.	Адрес здания, сооружения, объекта незавершенного строительства	

5.1.	Сведения о местоположении здания, сооружения, объекта незавершенного строительства (при отсутствии адреса) в структурированном в соответствии с федеральной информационной адресной системой виде	Республика Алтай, Чемальский район, с Чемал, ул Чорос-Гуркина, д 2
5.2.	Дополнительные сведения о местоположении	-
6.	Иные сведения	-

3. Пояснения к сведениям об объекте недвижимости с кадастровым номером 04:05:070102:1302:

1.	

1. Сведения о характерных точках контура объекта недвижимости с кадастровым номером 04:05:070102:1303 :

Система координат МСК-04, зона 1 **Зона N** 1

Обозначение характерных точек контура	Содержатся в Едином государственном реестре недвижимости			Определены в результате выполнения комплексных кадастровых работ			Метод определения координат	Формулы, примененные для расчета средней квадратической погрешности определения координат характерных точек (M_t), с подставленными в такие формулы значениями и итоговые (вычисленные) значения Mt, м
	Координаты, м		Радиус, м	Координаты, м		Радиус, м		
	X	Y		X	Y			
1	2	3	4	5	6	7	8	9
внешний контур								
н776о	-	-	-	585526.72	1337349.20	-	Метод спутниковых геодезических измерений (определений)	0.1
н777о	-	-	-	585530.63	1337358.66	-	Метод спутниковых геодезических измерений (определений)	0.1
н778о	-	-	-	585520.38	1337362.97	-	Метод спутниковых геодезических измерений (определений)	0.1
н779о	-	-	-	585516.39	1337353.47	-	Метод спутниковых	0.1

							геодезических измерений (определений)	
н776о	-	-	-	585526.72	1337349.20	-	Метод спутниковых геодезических измерений (определений)	0.1

2. Сведения о характеристиках объекта недвижимости с кадастровым номером 04:05:070102:1303:

N п/п	Наименование характеристики	Значение характеристики
1	2	3
1.	Вид объекта недвижимости	Здание
2.	Ранее присвоенный государственный учетный номер (инвентарный) здания, сооружения, объекта незавершенного строительства	-
3.	Кадастровый номер земельного участка (земельных участков), в границах которого (которых) расположены здание, сооружение, объект незавершенного строительства	-
4.	Уникальный учетный номер кадастрового квартала, в границах которого расположены здание, сооружение, объект незавершенного строительства	04:05:070102
5.	Адрес здания, сооружения, объекта незавершенного строительства	
5.1.	Сведения о местоположении здания, сооружения, объекта незавершенного строительства (при отсутствии адреса) в структурированном в соответствии с федеральной информационной адресной системой виде	Республика Алтай, Чемальский район, с Чемал, ул Чорос-Гуркина, д 8
5.2.	Дополнительные сведения о местоположении	-
6.	Иные сведения	-

3. Пояснения к сведениям об объекте недвижимости с кадастровым номером 04:05:070102:1303:

1.	

1. Сведения о характерных точках контура объекта недвижимости с кадастровым номером 04:05:070102:1304 :

Система координат МСК-04, зона 1 **Зона N** 1

Обозначение характерных точек	Содержатся в Едином государственном реестре недвижимости		Определены в результате выполнения комплексных кадастровых работ		Метод определения координат	Формулы, примененные для расчета средней квадратической погрешности
	Координаты, м	Радиус,	Координаты,	Радиус,		

контура			м	м		м		определения координат характерных точек (M_t), с подставленными в такие формулы значениями и итоговые (вычисленные) значения Mt, м
	X	Y		X	Y			
1	2	3	4	5	6	7	8	9
внешний контур								
н1065о	-	-	-	586146.47	1337096.09	-	Метод спутниковых геодезических измерений (определений)	0.1
н1066о	-	-	-	586151.48	1337107.70	-	Метод спутниковых геодезических измерений (определений)	0.1
н1067о	-	-	-	586147.44	1337109.60	-	Метод спутниковых геодезических измерений (определений)	0.1
н1068о	-	-	-	586142.42	1337097.81	-	Метод спутниковых геодезических измерений (определений)	0.1
н1065о	-	-	-	586146.47	1337096.09	-	Метод спутниковых геодезических измерений (определений)	0.1

2. Сведения о характеристиках объекта недвижимости с кадастровым номером 04:05:070102:1304:

N п/п	Наименование характеристики	Значение характеристики
1	2	3
1.	Вид объекта недвижимости	Здание
2.	Ранее присвоенный государственный учетный номер (инвентарный) здания, сооружения, объекта незавершенного	-

	строительства	
3.	Кадастровый номер земельного участка (земельных участков), в границах которого (которых) расположены здание, сооружение, объект незавершенного строительства	-
4.	Уникальный учетный номер кадастрового квартала, в границах которого расположены здание, сооружение, объект незавершенного строительства	04:05:070102
5.	Адрес здания, сооружения, объекта незавершенного строительства	
5.1.	Сведения о местоположении здания, сооружения, объекта незавершенного строительства (при отсутствии адреса) в структурированном в соответствии с федеральной информационной адресной системой виде	Республика Алтай, Чемальский район, с Чемал, ул Чорос-Гуркина, д 40
5.2.	Дополнительные сведения о местоположении	-
6.	Иные сведения	-

3. Пояснения к сведениям об объекте недвижимости с кадастровым номером 04:05:070102:1304:

1.	

1. Сведения о характерных точках контура объекта недвижимости с кадастровым номером 04:05:070102:1306 :

Система координат МСК-04, зона 1 **Зона N** 1

Обозначение характерных точек контура	Содержатся в Едином государственном реестре недвижимости			Определены в результате выполнения комплексных кадастровых работ			Метод определения координат	Формулы, примененные для расчета средней квадратической погрешности определения координат характерных точек (M_t), с подставленными в такие формулы значениями и итоговые (вычисленные) значения Mt, м
	Координаты, м		Радиус, м	Координаты, м		Радиус, м		
	X	Y		X	Y			
1	2	3	4	5	6	7	8	9
внешний контур								
н913о	-	-	-	585625.39	1337310.50	-	Метод спутниковых геодезических измерений (определений)	0.1
н914о	-	-	-	585628.81	1337318.79	-	Метод спутниковых геодезически	0.1

							х измерений (определений)	
н915о	-	-	-	585625.51	1337320.09	-	Метод спутниковых геодезических измерений (определений)	0.1
н916о	-	-	-	585625.78	1337320.80	-	Метод спутниковых геодезических измерений (определений)	0.1
н917о	-	-	-	585617.14	1337324.48	-	Метод спутниковых геодезических измерений (определений)	0.1
н918о	-	-	-	585613.20	1337314.70	-	Метод спутниковых геодезических измерений (определений)	0.1
н919о	-	-	-	585621.93	1337311.03	-	Метод спутниковых геодезических измерений (определений)	0.1
н920о	-	-	-	585622.24	1337311.75	-	Метод спутниковых геодезических измерений (определений)	0.1
н913о	-	-	-	585625.39	1337310.50	-	Метод спутниковых геодезических измерений (определений)	0.1

2. Сведения о характеристиках объекта недвижимости с кадастровым номером 04:05:070102:1306:

N п/п	Наименование характеристики	Значение характеристики
1	2	3
1.	Вид объекта недвижимости	Здание

2.	Ранее присвоенный государственный учетный номер (инвентарный) здания, сооружения, объекта незавершенного строительства	-
3.	Кадастровый номер земельного участка (земельных участков), в границах которого (которых) расположены здание, сооружение, объект незавершенного строительства	-
4.	Уникальный учетный номер кадастрового квартала, в границах которого расположены здание, сооружение, объект незавершенного строительства	04:05:070102
5.	Адрес здания, сооружения, объекта незавершенного строительства	
5.1.	Сведения о местоположении здания, сооружения, объекта незавершенного строительства (при отсутствии адреса) в структурированном в соответствии с федеральной информационной адресной системой виде	Республика Алтай, Чемальский район, с Чемал, ул Чорос-Гуркина, д 14
5.2.	Дополнительные сведения о местоположении	-
6.	Иные сведения	-

3. Пояснения к сведениям об объекте недвижимости с кадастровым номером 04:05:070102:1306:

1.	

1. Сведения о характерных точках контура объекта недвижимости с кадастровым номером 04:05:070102:1308 :

Система координат МСК-04, зона 1 **Зона N** 1

Обозначение характерных точек контура	Содержатся в Едином государственном реестре недвижимости			Определены в результате выполнения комплексных кадастровых работ			Метод определения координат	Формулы, примененные для расчета средней квадратической погрешности определения координат характерных точек (M_t), с подставленными в такие формулы значениями и итоговые (вычисленные) значения Mt, м
	Координаты, м		Радиус, м	Координаты, м		Радиус, м		
	X	Y		X	Y			
1	2	3	4	5	6	7	8	9
внешний контур								
н907о	-	-	-	585662.75	1337301.23	-	Метод спутниковых геодезических измерений (определений)	0.1
н908о	-	-	-	58566	13373	-	Метод	0.1

				5.80	09.83		спутниковых геодезических измерений (определений)	
н909о	-	-	-	585655.18	1337313.74	-	Метод спутниковых геодезических измерений (определений)	0.1
н910о	-	-	-	585649.96	1337300.29	-	Метод спутниковых геодезических измерений (определений)	0.1
н911о	-	-	-	585658.45	1337296.79	-	Метод спутниковых геодезических измерений (определений)	0.1
н912о	-	-	-	585660.50	1337302.13	-	Метод спутниковых геодезических измерений (определений)	0.1
н907о	-	-	-	585662.75	1337301.23	-	Метод спутниковых геодезических измерений (определений)	0.1

2. Сведения о характеристиках объекта недвижимости с кадастровым номером 04:05:070102:1308:

N п/п	Наименование характеристики	Значение характеристики
1	2	3
1.	Вид объекта недвижимости	Здание
2.	Ранее присвоенный государственный учетный номер (инвентарный) здания, сооружения, объекта незавершенного строительства	-
3.	Кадастровый номер земельного участка (земельных участков), в границах которого (которых) расположены здание, сооружение, объект незавершенного строительства	-
4.	Уникальный учетный номер кадастрового квартала, в границах которого расположены здание, сооружение, объект незавершенного строительства	04:05:070102

5.	Адрес здания, сооружения, объекта незавершенного строительства	
5.1.	Сведения о местоположении здания, сооружения, объекта незавершенного строительства (при отсутствии адреса) в структурированном в соответствии с федеральной информационной адресной системой виде	Республика Алтай, Чемальский район, с Чемал, ул Чорос-Гуркина, д 16
5.2.	Дополнительные сведения о местоположении	-
6.	Иные сведения	-

3. Пояснения к сведениям об объекте недвижимости с кадастровым номером 04:05:070102:1308:

1.	

1. Сведения о характерных точках контура объекта недвижимости с кадастровым номером 04:05:070102:1310 :

Система координат МСК-04, зона 1 **Зона N** 1

Обозначение характерных точек контура	Содержатся в Едином государственном реестре недвижимости			Определены в результате выполнения комплексных кадастровых работ			Метод определения координат	Формулы, примененные для расчета средней квадратической погрешности определения координат характерных точек (M_t), с подставленными в такие формулы значениями и итоговые (вычисленные) значения Mt, м
	Координаты, м		Радиус, м	Координаты, м		Радиус, м		
	X	Y		X	Y			
1	2	3	4	5	6	7	8	9
внешний контур								
н1147о	-	-	-	585722.46	1337267.49	-	Метод спутниковых геодезических измерений (определений)	0.1
н1148о	-	-	-	585725.59	1337274.89	-	Метод спутниковых геодезических измерений (определений)	0.1
н1149о	-	-	-	585714.70	1337279.62	-	Метод спутниковых геодезических измерений (определений)	0.1

н1150о	-	-	-	585711.47	1337272.27	-	Метод спутниковых геодезических измерений (определений)	0.1
н1147о	-	-	-	585722.46	1337267.49	-	Метод спутниковых геодезических измерений (определений)	0.1

2. Сведения о характеристиках объекта недвижимости с кадастровым номером 04:05:070102:1310:

N п/п	Наименование характеристики	Значение характеристики
1	2	3
1.	Вид объекта недвижимости	Здание
2.	Ранее присвоенный государственный учетный номер (инвентарный) здания, сооружения, объекта незавершенного строительства	-
3.	Кадастровый номер земельного участка (земельных участков), в границах которого (которых) расположены здание, сооружение, объект незавершенного строительства	-
4.	Уникальный учетный номер кадастрового квартала, в границах которого расположены здание, сооружение, объект незавершенного строительства	04:05:070102
5.	Адрес здания, сооружения, объекта незавершенного строительства	
5.1.	Сведения о местоположении здания, сооружения, объекта незавершенного строительства (при отсутствии адреса) в структурированном в соответствии с федеральной информационной адресной системой виде	Республика Алтай, Чемальский район, с Чемал, ул Чорос-Гуркина, д 20
5.2.	Дополнительные сведения о местоположении	-
6.	Иные сведения	-

3. Пояснения к сведениям об объекте недвижимости с кадастровым номером 04:05:070102:1310:

1.	

1. Сведения о характерных точках контура объекта недвижимости с кадастровым номером 04:05:070102:1311 :

Система координат МСК-04, зона 1 **Зона N** 1

Обозначение характерных	Содержатся в Едином государственном реестре недвижимости	Определены в результате выполнения комплексных кадастровых работ	Метод определения координат	Формулы, примененные для расчета средней квадратической

точек контура	Координаты, м		Радиус, м	Координаты, м		Радиус, м		погрешности определения координат характерных точек (M_t), с подставленными в такие формулы значениями и итоговые (вычисленные) значения Mt, м
	X	Y		X	Y			
1	2	3	4	5	6	7	8	9
внешний контур								
н1181о	-	-	-	585481.37	1337378.23	-	Метод спутниковых геодезических измерений (определений)	0.1
н1182о	-	-	-	585484.81	1337387.88	-	Метод спутниковых геодезических измерений (определений)	0.1
н1183о	-	-	-	585476.48	1337390.85	-	Метод спутниковых геодезических измерений (определений)	0.1
н1184о	-	-	-	585472.95	1337381.13	-	Метод спутниковых геодезических измерений (определений)	0.1
н1181о	-	-	-	585481.37	1337378.23	-	Метод спутниковых геодезических измерений (определений)	0.1

2. Сведения о характеристиках объекта недвижимости с кадастровым номером 04:05:070102:1311:

N п/п	Наименование характеристики	Значение характеристики
1	2	3
1.	Вид объекта недвижимости	Здание
2.	Ранее присвоенный государственный учетный номер	-

	(инвентарный) здания, сооружения, объекта незавершенного строительства	
3.	Кадастровый номер земельного участка (земельных участков), в границах которого (которых) расположены здание, сооружение, объект незавершенного строительства	-
4.	Уникальный учетный номер кадастрового квартала, в границах которого расположены здание, сооружение, объект незавершенного строительства	04:05:070102
5.	Адрес здания, сооружения, объекта незавершенного строительства	
5.1.	Сведения о местоположении здания, сооружения, объекта незавершенного строительства (при отсутствии адреса) в структурированном в соответствии с федеральной информационной адресной системой виде	Российская Федерация, Республика Алтай, Чемальский район, с. Чемал, ул. Чорос-Гуркина, д. 6
5.2.	Дополнительные сведения о местоположении	-
6.	Иные сведения	-

3. Пояснения к сведениям об объекте недвижимости с кадастровым номером 04:05:070102:1311:

1.	

1. Сведения о характерных точках контура объекта недвижимости с кадастровым номером 04:05:070102:1312 :

Система координат МСК-04, зона 1 **Зона N** 1

Обозначение характерных точек контура	Содержатся в Едином государственном реестре недвижимости			Определены в результате выполнения комплексных кадастровых работ			Метод определения координат	Формулы, примененные для расчета средней квадратической погрешности определения координат характерных точек (M_t), с подставленными в такие формулы значениями и итоговые (вычисленные) значения Mt, м
	Координаты, м		Радиус, м	Координаты, м		Радиус, м		
	X	Y		X	Y			
1	2	3	4	5	6	7	8	9
внешний контур								
н1468о	-	-	-	586254.69	1337058.08	-	Метод спутниковых геодезических измерений (определений)	0.1

н1469о	-	-	-	586257.69	1337065.70	-	Метод спутниковых геодезических измерений (определений)	0.1
н1470о	-	-	-	586247.20	1337069.97	-	Метод спутниковых геодезических измерений (определений)	0.1
н1471о	-	-	-	586244.25	1337062.29	-	Метод спутниковых геодезических измерений (определений)	0.1
н1468о	-	-	-	586254.69	1337058.08	-	Метод спутниковых геодезических измерений (определений)	0.1

2. Сведения о характеристиках объекта недвижимости с кадастровым номером 04:05:070102:1312:

N п/п	Наименование характеристики	Значение характеристики
1	2	3
1.	Вид объекта недвижимости	Здание
2.	Ранее присвоенный государственный учетный номер (инвентарный) здания, сооружения, объекта незавершенного строительства	-
3.	Кадастровый номер земельного участка (земельных участков), в границах которого (которых) расположены здание, сооружение, объект незавершенного строительства	-
4.	Уникальный учетный номер кадастрового квартала, в границах которого расположены здание, сооружение, объект незавершенного строительства	04:05:070102
5.	Адрес здания, сооружения, объекта незавершенного строительства	
5.1.	Сведения о местоположении здания, сооружения, объекта незавершенного строительства (при отсутствии адреса) в структурированном в соответствии с федеральной информационной адресной системой виде	Республика Алтай, Чемальский район, с Чемал, ул Чорос-Гуркина, д 44
5.2.	Дополнительные сведения о местоположении	-
6.	Иные сведения	-

3. Пояснения к сведениям об объекте недвижимости с кадастровым номером 04:05:070102:1312:

1.	

1. Сведения о характерных точках контура объекта недвижимости с кадастровым номером 04:05:070102:1313 :

Система координат МСК-04, зона 1 **Зона N** 1

Обозначение характерных точек контура	Содержатся в Едином государственном реестре недвижимости			Определены в результате выполнения комплексных кадастровых работ			Метод определения координат	Формулы, примененные для расчета средней квадратической погрешности определения координат характерных точек (M_t), с подставленными в такие формулы значениями и итоговые (вычисленные) значения Mt, м
	Координаты, м		Радиус, м	Координаты, м		Радиус, м		
	X	Y		X	Y			
1	2	3	4	5	6	7	8	9
внешний контур								
н1123о	-	-	-	585872.00	1337206.92	-	Метод спутниковых геодезических измерений (определений)	0.1
н1124о	-	-	-	585874.91	1337213.99	-	Метод спутниковых геодезических измерений (определений)	0.1
н1125о	-	-	-	585862.47	1337219.29	-	Метод спутниковых геодезических измерений (определений)	0.1
н1126о	-	-	-	585859.54	1337212.09	-	Метод спутниковых геодезических измерений (определений)	0.1
н1123о	-	-	-	585872.00	1337206.92	-	Метод спутниковых геодезических измерений	0.1

							(определений)	

2. Сведения о характеристиках объекта недвижимости с кадастровым номером 04:05:070102:1313:

N п/п	Наименование характеристики	Значение характеристики
1	2	3
1.	Вид объекта недвижимости	Здание
2.	Ранее присвоенный государственный учетный номер (инвентарный) здания, сооружения, объекта незавершенного строительства	-
3.	Кадастровый номер земельного участка (земельных участков), в границах которого (которых) расположены здание, сооружение, объект незавершенного строительства	-
4.	Уникальный учетный номер кадастрового квартала, в границах которого расположены здание, сооружение, объект незавершенного строительства	04:05:070102
5.	Адрес здания, сооружения, объекта незавершенного строительства	
5.1.	Сведения о местоположении здания, сооружения, объекта незавершенного строительства (при отсутствии адреса) в структурированном в соответствии с федеральной информационной адресной системой виде	Республика Алтай, Чемальский район, с Чемал, ул Чорос-Гуркина, д 28
5.2.	Дополнительные сведения о местоположении	-
6.	Иные сведения	-

3. Пояснения к сведениям об объекте недвижимости с кадастровым номером 04:05:070102:1313:

1.	

1. Сведения о характерных точках контура объекта недвижимости с кадастровым номером 04:05:070102:1314 :

Система координат МСК-04, зона 1 **Зона N** 1

Обозначение характерных точек контура	Содержатся в Едином государственном реестре недвижимости			Определены в результате выполнения комплексных кадастровых работ			Метод определения координат	Формулы, примененные для расчета средней квадратической погрешности определения координат характерных точек (M_t), с подставленными в такие формулы значениями и итоговые (вычисленные) значения Mt, м
	Координаты, м		Радиус, м	Координаты, м		Радиус, м		
	X	Y		X	Y			

1	2	3	4	5	6	7	8	9
внешний контур								
н939о	-	-	-	585771.67	1337247.81	-	Метод спутниковых геодезических измерений (определений)	0.1
н940о	-	-	-	585774.68	1337255.14	-	Метод спутниковых геодезических измерений (определений)	0.1
н941о	-	-	-	585762.10	1337260.30	-	Метод спутниковых геодезических измерений (определений)	0.1
н942о	-	-	-	585759.09	1337252.98	-	Метод спутниковых геодезических измерений (определений)	0.1
н939о	-	-	-	585771.67	1337247.81	-	Метод спутниковых геодезических измерений (определений)	0.1

2. Сведения о характеристиках объекта недвижимости с кадастровым номером 04:05:070102:1314:

N п/п	Наименование характеристики	Значение характеристики
1	2	3
1.	Вид объекта недвижимости	Здание
2.	Ранее присвоенный государственный учетный номер (инвентарный) здания, сооружения, объекта незавершенного строительства	-
3.	Кадастровый номер земельного участка (земельных участков), в границах которого (которых) расположены здание, сооружение, объект незавершенного строительства	-
4.	Уникальный учетный номер кадастрового квартала, в границах которого расположены здание, сооружение, объект незавершенного строительства	04:05:070102
5.	Адрес здания, сооружения, объекта незавершенного	

	строительства	
5.1.	Сведения о местоположении здания, сооружения, объекта незавершенного строительства (при отсутствии адреса) в структурированном в соответствии с федеральной информационной адресной системой виде	Республика Алтай, р-н. Чемальский, с. Чемал, ул. Чорос-Гуркина, д. 22
5.2.	Дополнительные сведения о местоположении	-
6.	Иные сведения	-

3. Пояснения к сведениям об объекте недвижимости с кадастровым номером 04:05:070102:1314:

1.	

1. Сведения о характерных точках контура объекта недвижимости с кадастровым номером 04:05:070102:1315 :

Система координат МСК-04, зона 1 **Зона N** 1

Обозначение характерных точек контура	Содержатся в Едином государственном реестре недвижимости			Определены в результате выполнения комплексных кадастровых работ			Метод определения координат	Формулы, примененные для расчета средней квадратической погрешности определения координат характерных точек (M_t), с подставленными в такие формулы значениями и итоговые (вычисленные) значения Mt, м
	Координаты, м		Радиус, м	Координаты, м		Радиус, м		
	X	Y		X	Y			
1	2	3	4	5	6	7	8	9
внешний контур								
н883о	-	-	-	585592.25	1337327.46	-	Метод спутниковых геодезических измерений (определений)	0.1
н884о	-	-	-	585594.18	1337333.17	-	Метод спутниковых геодезических измерений (определений)	0.1
н885о	-	-	-	585592.15	1337333.89	-	Метод спутниковых геодезических измерений (определений)	0.1

н886о	-	-	-	585592.89	1337335.96	-	Метод спутниковых геодезических измерений (определений)	0.1
н887о	-	-	-	585589.92	1337337.03	-	Метод спутниковых геодезических измерений (определений)	0.1
н888о	-	-	-	585590.84	1337339.76	-	Метод спутниковых геодезических измерений (определений)	0.1
н889о	-	-	-	585584.97	1337341.77	-	Метод спутниковых геодезических измерений (определений)	0.1
н890о	-	-	-	585583.99	1337338.87	-	Метод спутниковых геодезических измерений (определений)	0.1
н891о	-	-	-	585583.72	1337338.96	-	Метод спутниковых геодезических измерений (определений)	0.1
н892о	-	-	-	585580.08	1337328.48	-	Метод спутниковых геодезических измерений (определений)	0.1
н893о	-	-	-	585589.18	1337325.44	-	Метод спутниковых геодезических измерений (определений)	0.1
н894о	-	-	-	585589.87	1337327.46	-	Метод спутниковых геодезических измерений (определени	0.1

							й)	
н883о	-	-	-	585592.25	1337327.46	-	Метод спутниковых геодезических измерений (определений)	0.1

2. Сведения о характеристиках объекта недвижимости с кадастровым номером 04:05:070102:1315:

N п/п	Наименование характеристики	Значение характеристики
1	2	3
1.	Вид объекта недвижимости	Здание
2.	Ранее присвоенный государственный учетный номер (инвентарный) здания, сооружения, объекта незавершенного строительства	-
3.	Кадастровый номер земельного участка (земельных участков), в границах которого (которых) расположены здание, сооружение, объект незавершенного строительства	-
4.	Уникальный учетный номер кадастрового квартала, в границах которого расположены здание, сооружение, объект незавершенного строительства	04:05:070102
5.	Адрес здания, сооружения, объекта незавершенного строительства	
5.1.	Сведения о местоположении здания, сооружения, объекта незавершенного строительства (при отсутствии адреса) в структурированном в соответствии с федеральной информационной адресной системой виде	Республика Алтай, Чемальский район, с Чемал, ул Чорос-Гуркина, д 12
5.2.	Дополнительные сведения о местоположении	-
6.	Иные сведения	-

3. Пояснения к сведениям об объекте недвижимости с кадастровым номером 04:05:070102:1315:

1.	

1. Сведения о характерных точках контура объекта недвижимости с кадастровым номером 04:05:070102:1317 :

Система координат МСК-04, зона 1 **Зона N** 1

Обозначение характерных точек контура	Содержатся в Едином государственном реестре недвижимости			Определены в результате выполнения комплексных кадастровых работ			Метод определения координат	Формулы, примененные для расчета средней квадратической погрешности определения координат характерных точек (M_t), с
	Координаты, м		Радиус, м	Координаты, м		Радиус, м		
	X	Y		X	Y			

								подставленными в такие формулы значениями и итоговые (вычисленные) значения Mt, м
1	2	3	4	5	6	7	8	9
внешний контур								
н1464о	-	-	-	586313.04	1337031.62	-	Метод спутниковых геодезических измерений (определений)	0.1
н1465о	-	-	-	586316.33	1337039.34	-	Метод спутниковых геодезических измерений (определений)	0.1
н1466о	-	-	-	586307.51	1337043.06	-	Метод спутниковых геодезических измерений (определений)	0.1
н1467о	-	-	-	586304.19	1337035.15	-	Метод спутниковых геодезических измерений (определений)	0.1
н1464о	-	-	-	586313.04	1337031.62	-	Метод спутниковых геодезических измерений (определений)	0.1

2. Сведения о характеристиках объекта недвижимости с кадастровым номером 04:05:070102:1317:

N п/п	Наименование характеристики	Значение характеристики
1	2	3
1.	Вид объекта недвижимости	Здание
2.	Ранее присвоенный государственный учетный номер (инвентарный) здания, сооружения, объекта незавершенного строительства	-
3.	Кадастровый номер земельного участка (земельных участков), в границах которого (которых) расположены здание, сооружение,	-

	объект незавершенного строительства	
4.	Уникальный учетный номер кадастрового квартала, в границах которого расположены здание, сооружение, объект незавершенного строительства	04:05:070102
5.	Адрес здания, сооружения, объекта незавершенного строительства	
5.1.	Сведения о местоположении здания, сооружения, объекта незавершенного строительства (при отсутствии адреса) в структурированном в соответствии с федеральной информационной адресной системой виде	Республика Алтай, Чемальский район, с. Чемал, ул. Чорос-Гуркина, д. 46
5.2.	Дополнительные сведения о местоположении	-
6.	Иные сведения	-

3. Пояснения к сведениям об объекте недвижимости с кадастровым номером 04:05:070102:1317:

1.	

1. Сведения о характерных точках контура объекта недвижимости с кадастровым номером 04:05:070102:1319 :

Система координат МСК-04, зона 1 **Зона N** 1

Обозначение характерных точек контура	Содержатся в Едином государственном реестре недвижимости			Определены в результате выполнения комплексных кадастровых работ			Метод определения координат	Формулы, примененные для расчета средней квадратической погрешности определения координат характерных точек (M_t), с подставленными в такие формулы значениями и итоговые (вычисленные) значения Mt, м
	Координаты, м		Радиус, м	Координаты, м		Радиус, м		
	X	Y		X	Y			
1	2	3	4	5	6	7	8	9
внешний контур								
н1135о	-	-	-	585912.50	1337189.81	-	Метод спутниковых геодезических измерений (определений)	0.1
н1136о	-	-	-	585916.06	1337198.95	-	Метод спутниковых геодезических измерений (определений)	0.1

н1137о	-	-	-	585902.79	1337204.36	-	Метод спутниковых геодезических измерений (определений)	0.1
н1138о	-	-	-	585899.11	1337195.22	-	Метод спутниковых геодезических измерений (определений)	0.1
н1135о	-	-	-	585912.50	1337189.81	-	Метод спутниковых геодезических измерений (определений)	0.1

2. Сведения о характеристиках объекта недвижимости с кадастровым номером 04:05:070102:1319:

N п/п	Наименование характеристики	Значение характеристики
1	2	3
1.	Вид объекта недвижимости	Здание
2.	Ранее присвоенный государственный учетный номер (инвентарный) здания, сооружения, объекта незавершенного строительства	-
3.	Кадастровый номер земельного участка (земельных участков), в границах которого (которых) расположены здание, сооружение, объект незавершенного строительства	-
4.	Уникальный учетный номер кадастрового квартала, в границах которого расположены здание, сооружение, объект незавершенного строительства	04:05:070102
5.	Адрес здания, сооружения, объекта незавершенного строительства	
5.1.	Сведения о местоположении здания, сооружения, объекта незавершенного строительства (при отсутствии адреса) в структурированном в соответствии с федеральной информационной адресной системой виде	Республика Алтай, Чемальский район, с. Чемал, ул. Чорос-Гуркина, д. 30
5.2.	Дополнительные сведения о местоположении	-
6.	Иные сведения	-

3. Пояснения к сведениям об объекте недвижимости с кадастровым номером 04:05:070102:1319:

1.	

1. Сведения о характерных точках контура объекта недвижимости с кадастровым номером 04:05:070102:1320 :

Система координат <u>МСК-04, зона 1</u> **Зона N <u>1</u>**

Обозначение характерных точек контура	Содержатся в Едином государственном реестре недвижимости			Определены в результате выполнения комплексных кадастровых работ			Метод определения координат	Формулы, примененные для расчета средней квадратической погрешности определения координат характерных точек (M_t), с подставленными в такие формулы значениями и итоговые (вычисленные) значения Mt, м
	Координаты, м		Радиус, м	Координаты, м		Радиус, м		
	X	Y		X	Y			
1	2	3	4	5	6	7	8	9
внешний контур								
н9о	-	-	-	585948.78	1337240.46	-	Метод спутниковых геодезических измерений (определений)	0.1
н10о	-	-	-	585954.11	1337251.80	-	Метод спутниковых геодезических измерений (определений)	0.1
н11о	-	-	-	585945.21	1337256.00	-	Метод спутниковых геодезических измерений (определений)	0.1
н12о	-	-	-	585939.86	1337244.65	-	Метод спутниковых геодезических измерений (определений)	0.1
н9о	-	-	-	585948.78	1337240.46	-	Метод спутниковых геодезических измерений (определений)	0.1

2. Сведения о характеристиках объекта недвижимости с кадастровым номером <u>04:05:070102:1320</u>:

N	Наименование характеристики	Значение

п/п		характеристики
1	2	3
1.	Вид объекта недвижимости	Объект незавершённого строительства
2.	Ранее присвоенный государственный учетный номер (инвентарный) здания, сооружения, объекта незавершенного строительства	-
3.	Кадастровый номер земельного участка (земельных участков), в границах которого (которых) расположены здание, сооружение, объект незавершенного строительства	-
4.	Уникальный учетный номер кадастрового квартала, в границах которого расположены здание, сооружение, объект незавершенного строительства	04:05:070102
5.	Адрес здания, сооружения, объекта незавершенного строительства	
5.1.	Сведения о местоположении здания, сооружения, объекта незавершенного строительства (при отсутствии адреса) в структурированном в соответствии с федеральной информационной адресной системой виде	Республика Алтай, Чемальский район, с Чемал, ул Восточная, д 27
5.2.	Дополнительные сведения о местоположении	-
6.	Иные сведения	-

3. Пояснения к сведениям об объекте недвижимости с кадастровым номером 04:05:070102:1320:

1.	

1. Сведения о характерных точках контура объекта недвижимости с кадастровым номером 04:05:070102:1321 :

Система координат МСК-04, зона 1 **Зона N** 1

Обозначение характерных точек контура	Содержатся в Едином государственном реестре недвижимости			Определены в результате выполнения комплексных кадастровых работ			Метод определения координат	Формулы, примененные для расчета средней квадратической погрешности определения координат характерных точек (M_t), с подставленными в такие формулы значениями и итоговые (вычисленные) значения Mt, м
	Координаты, м		Радиус, м	Координаты, м		Радиус, м		
	X	Y		X	Y			
1	2	3	4	5	6	7	8	9
внешний контур								

н792о	-	-	-	585423.84	1337495.15	-	Метод спутниковых геодезических измерений (определений)	0.1
н793о	-	-	-	585426.93	1337503.56	-	Метод спутниковых геодезических измерений (определений)	0.1
н794о	-	-	-	585417.02	1337507.27	-	Метод спутниковых геодезических измерений (определений)	0.1
н795о	-	-	-	585413.86	1337498.82	-	Метод спутниковых геодезических измерений (определений)	0.1
н792о	-	-	-	585423.84	1337495.15	-	Метод спутниковых геодезических измерений (определений)	0.1

2. Сведения о характеристиках объекта недвижимости с кадастровым номером 04:05:070102:1321:

N п/п	Наименование характеристики	Значение характеристики
1	2	3
1.	Вид объекта недвижимости	Здание
2.	Ранее присвоенный государственный учетный номер (инвентарный) здания, сооружения, объекта незавершенного строительства	-
3.	Кадастровый номер земельного участка (земельных участков), в границах которого (которых) расположены здание, сооружение, объект незавершенного строительства	-
4.	Уникальный учетный номер кадастрового квартала, в границах которого расположены здание, сооружение, объект незавершенного строительства	04:05:070102
5.	Адрес здания, сооружения, объекта незавершенного строительства	
5.1.	Сведения о местоположении здания, сооружения, объекта незавершенного строительства (при отсутствии адреса) в	Республика Алтай, Чемальский район, с

	структурированном в соответствии с федеральной информационной адресной системой виде	Чемал, ул Восточная, д 6
5.2.	Дополнительные сведения о местоположении	-
6.	Иные сведения	-

3. Пояснения к сведениям об объекте недвижимости с кадастровым номером 04:05:070102:1321:

1.	

1. Сведения о характерных точках контура объекта недвижимости с кадастровым номером 04:05:070102:1322 :

Система координат МСК-04, зона 1 **Зона N** 1

Обозначение характерных точек контура	Содержатся в Едином государственном реестре недвижимости			Определены в результате выполнения комплексных кадастровых работ			Метод определения координат	Формулы, примененные для расчета средней квадратической погрешности определения координат характерных точек (M_t), с подставленными в такие формулы значениями и итоговые (вычисленные) значения Mt, м
	Координаты, м		Радиус, м	Координаты, м		Радиус, м		
	X	Y		X	Y			
1	2	3	4	5	6	7	8	9
внешний контур								
н949о	-	-	-	585812.72	1337335.79	-	Метод спутниковых геодезических измерений (определений)	0.1
н950о	-	-	-	585816.61	1337344.56	-	Метод спутниковых геодезических измерений (определений)	0.1
н951о	-	-	-	585798.33	1337352.66	-	Метод спутниковых геодезических измерений (определений)	0.1
н952о	-	-	-	585794.44	1337343.91	-	Метод спутниковых геодезических измерений	0.1

							(определений)	
н949о	-	-	-	585812.72	1337335.79	-	Метод спутниковых геодезических измерений (определений)	0.1

2. Сведения о характеристиках объекта недвижимости с кадастровым номером 04:05:070102:1322:

N п/п	Наименование характеристики	Значение характеристики
1	2	3
1.	Вид объекта недвижимости	Здание
2.	Ранее присвоенный государственный учетный номер (инвентарный) здания, сооружения, объекта незавершенного строительства	-
3.	Кадастровый номер земельного участка (земельных участков), в границах которого (которых) расположены здание, сооружение, объект незавершенного строительства	-
4.	Уникальный учетный номер кадастрового квартала, в границах которого расположены здание, сооружение, объект незавершенного строительства	04:05:070102
5.	Адрес здания, сооружения, объекта незавершенного строительства	
5.1.	Сведения о местоположении здания, сооружения, объекта незавершенного строительства (при отсутствии адреса) в структурированном в соответствии с федеральной информационной адресной системой виде	Республика Алтай,Чемальский район, с Чемал, ул Восточная, д 28
5.2.	Дополнительные сведения о местоположении	-
6.	Иные сведения	-

3. Пояснения к сведениям об объекте недвижимости с кадастровым номером 04:05:070102:1322:

1.	

1. Сведения о характерных точках контура объекта недвижимости с кадастровым номером 04:05:070102:1323 :

Система координат МСК-04, зона 1 **Зона N** 1

Обозначение характерных точек контура	Содержатся в Едином государственном реестре недвижимости			Определены в результате выполнения комплексных кадастровых работ			Метод определения координат	Формулы, примененные для расчета средней квадратической погрешности определения координат характерных
	Координаты, м		Радиус, м	Координаты, м		Радиус, м		
	X	Y		X	Y			

								точек (M_t), с подставленными в такие формулы значениями и итоговые (вычисленные) значения Mt, м
1	2	3	4	5	6	7	8	9
внешний контур								
н732о	-	-	-	585586.72	1337430.08	-	Метод спутниковых геодезических измерений (определений)	0.1
н733о	-	-	-	585588.82	1337435.10	-	Метод спутниковых геодезических измерений (определений)	0.1
н734о	-	-	-	585583.05	1337437.51	-	Метод спутниковых геодезических измерений (определений)	0.1
н735о	-	-	-	585580.95	1337432.49	-	Метод спутниковых геодезических измерений (определений)	0.1
н732о	-	-	-	585586.72	1337430.08	-	Метод спутниковых геодезических измерений (определений)	0.1

2. Сведения о характеристиках объекта недвижимости с кадастровым номером 04:05:070102:1323:

N п/п	Наименование характеристики	Значение характеристики
1	2	3
1.	Вид объекта недвижимости	Здание
2.	Ранее присвоенный государственный учетный номер (инвентарный) здания, сооружения, объекта незавершенного строительства	-
3.	Кадастровый номер земельного участка (земельных участков), в	-

	границах которого (которых) расположены здание, сооружение, объект незавершенного строительства	
4.	Уникальный учетный номер кадастрового квартала, в границах которого расположены здание, сооружение, объект незавершенного строительства	04:05:070102
5.	Адрес здания, сооружения, объекта незавершенного строительства	
5.1.	Сведения о местоположении здания, сооружения, объекта незавершенного строительства (при отсутствии адреса) в структурированном в соответствии с федеральной информационной адресной системой виде	Республика Алтай, Чемальский район, с Чемал, ул Восточная, д 16
5.2.	Дополнительные сведения о местоположении	-
6.	Иные сведения	-

3. Пояснения к сведениям об объекте недвижимости с кадастровым номером 04:05:070102:1323:

1.	

1. Сведения о характерных точках контура объекта недвижимости с кадастровым номером 04:05:070102:1325 :

Система координат МСК-04, зона 1 **Зона N** 1

Обозначение характерных точек контура	Содержатся в Едином государственном реестре недвижимости			Определены в результате выполнения комплексных кадастровых работ			Метод определения координат	Формулы, примененные для расчета средней квадратической погрешности определения координат характерных точек (M_t), с подставленными в такие формулы значениями и итоговые (вычисленные) значения Mt, м
	Координаты, м		Радиус, м	Координаты, м		Радиус, м		
	X	Y		X	Y			
1	2	3	4	5	6	7	8	9
внешний контур								
н654о	-	-	-	585976.42	1337229.13	-	Метод спутниковых геодезических измерений (определений)	0.1
н655о	-	-	-	585978.38	1337234.09	-	Метод спутниковых геодезических измерений (определений)	0.1

н656о	-	-	-	585973.49	1337235.96	-	Метод спутниковых геодезических измерений (определений)	0.1
н657о	-	-	-	585971.62	1337231.06	-	Метод спутниковых геодезических измерений (определений)	0.1
н654о	-	-	-	585976.42	1337229.13	-	Метод спутниковых геодезических измерений (определений)	0.1

2. Сведения о характеристиках объекта недвижимости с кадастровым номером 04:05:070102:1325:

N п/п	Наименование характеристики	Значение характеристики
1	2	3
1.	Вид объекта недвижимости	Здание
2.	Ранее присвоенный государственный учетный номер (инвентарный) здания, сооружения, объекта незавершенного строительства	-
3.	Кадастровый номер земельного участка (земельных участков), в границах которого (которых) расположены здание, сооружение, объект незавершенного строительства	-
4.	Уникальный учетный номер кадастрового квартала, в границах которого расположены здание, сооружение, объект незавершенного строительства	04:05:070102
5.	Адрес здания, сооружения, объекта незавершенного строительства	
5.1.	Сведения о местоположении здания, сооружения, объекта незавершенного строительства (при отсутствии адреса) в структурированном в соответствии с федеральной информационной адресной системой виде	Республика Алтай, Чемальский район, с Чемал, ул Восточная, д 29
5.2.	Дополнительные сведения о местоположении	-
6.	Иные сведения	-

3. Пояснения к сведениям об объекте недвижимости с кадастровым номером 04:05:070102:1325:

1.	

1. Сведения о характерных точках контура объекта недвижимости с кадастровым номером 04:05:070102:1326 :

Система координат <u>МСК-04, зона 1</u>							**Зона N <u>1</u>**	
Обозначение характерных точек контура	Содержатся в Едином государственном реестре недвижимости			Определены в результате выполнения комплексных кадастровых работ			Метод определения координат	Формулы, примененные для расчета средней квадратической погрешности определения координат характерных точек (M_t), с подставленными в такие формулы значениями и итоговые (вычисленные) значения Mt, м
	Координаты, м		Радиус, м	Координаты, м		Радиус, м		
	X	Y		X	Y			
1	2	3	4	5	6	7	8	9
внешний контур								
н796о	-	-	-	585397.21	1337518.63	-	Метод спутниковых геодезических измерений (определений)	0.1
н797о	-	-	-	585399.77	1337526.06	-	Метод спутниковых геодезических измерений (определений)	0.1
н798о	-	-	-	585387.25	1337530.54	-	Метод спутниковых геодезических измерений (определений)	0.1
н799о	-	-	-	585384.64	1337523.07	-	Метод спутниковых геодезических измерений (определений)	0.1
н800о	-	-	-	585385.97	1337519.91	-	Метод спутниковых геодезических измерений (определений)	0.1
н801о	-	-	-	585390.64	1337518.15	-	Метод спутниковых геодезически	0.1

							х измерений (определений)	
н802о	-	-	-	585393.93	1337519.67	-	Метод спутниковых геодезических измерений (определений)	0.1
н796о	-	-	-	585397.21	1337518.63	-	Метод спутниковых геодезических измерений (определений)	0.1

2. Сведения о характеристиках объекта недвижимости с кадастровым номером 04:05:070102:1326:

N п/п	Наименование характеристики	Значение характеристики
1	2	3
1.	Вид объекта недвижимости	Здание
2.	Ранее присвоенный государственный учетный номер (инвентарный) здания, сооружения, объекта незавершенного строительства	-
3.	Кадастровый номер земельного участка (земельных участков), в границах которого (которых) расположены здание, сооружение, объект незавершенного строительства	-
4.	Уникальный учетный номер кадастрового квартала, в границах которого расположены здание, сооружение, объект незавершенного строительства	04:05:070102
5.	Адрес здания, сооружения, объекта незавершенного строительства	
5.1.	Сведения о местоположении здания, сооружения, объекта незавершенного строительства (при отсутствии адреса) в структурированном в соответствии с федеральной информационной адресной системой виде	Республика Алтай,Чемальский район, с Чемал, ул Восточная, д 4
5.2.	Дополнительные сведения о местоположении	-
6.	Иные сведения	-

3. Пояснения к сведениям об объекте недвижимости с кадастровым номером 04:05:070102:1326:

1.	

1. Сведения о характерных точках контура объекта недвижимости с кадастровым номером 04:05:070102:1327 :

Система координат МСК-04, зона 1 **Зона N** 1

Обозначение характерных точек контура	Содержатся в Едином государственном реестре недвижимости			Определены в результате выполнения комплексных кадастровых работ			Метод определения координат	Формулы, примененные для расчета средней квадратической погрешности определения координат характерных точек (M_t), с подставленными в такие формулы значениями и итоговые (вычисленные) значения Mt, м
	Координаты, м		Радиус, м	Координаты, м		Радиус, м		
	X	Y		X	Y			
1	2	3	4	5	6	7	8	9
внешний контур								
н859о	-	-	-	585697.08	1337346.66	-	Метод спутниковых геодезических измерений (определений)	0.1
н860о	-	-	-	585700.67	1337355.30	-	Метод спутниковых геодезических измерений (определений)	0.1
н861о	-	-	-	585683.37	1337362.58	-	Метод спутниковых геодезических измерений (определений)	0.1
н862о	-	-	-	585679.79	1337353.87	-	Метод спутниковых геодезических измерений (определений)	0.1
н859о	-	-	-	585697.08	1337346.66	-	Метод спутниковых геодезических измерений (определений)	0.1

2. Сведения о характеристиках объекта недвижимости с кадастровым номером 04:05:070102:1327:

N п/п	Наименование характеристики	Значение характеристики
1	2	3

1.	Вид объекта недвижимости	Здание
2.	Ранее присвоенный государственный учетный номер (инвентарный) здания, сооружения, объекта незавершенного строительства	-
3.	Кадастровый номер земельного участка (земельных участков), в границах которого (которых) расположены здание, сооружение, объект незавершенного строительства	-
4.	Уникальный учетный номер кадастрового квартала, в границах которого расположены здание, сооружение, объект незавершенного строительства	04:05:070102
5.	Адрес здания, сооружения, объекта незавершенного строительства	
5.1.	Сведения о местоположении здания, сооружения, объекта незавершенного строительства (при отсутствии адреса) в структурированном в соответствии с федеральной информационной адресной системой виде	Республика Алтай,Чемальский район, с Чемал, ул Восточная, д 15
5.2.	Дополнительные сведения о местоположении	-
6.	Иные сведения	-

3. Пояснения к сведениям об объекте недвижимости с кадастровым номером 04:05:070102:1327:

1.	

1. Сведения о характерных точках контура объекта недвижимости с кадастровым номером 04:05:070102:1328 :

Система координат МСК-04, зона 1 **Зона N** 1

Обозначение характерных точек контура	Содержатся в Едином государственном реестре недвижимости			Определены в результате выполнения комплексных кадастровых работ			Метод определения координат	Формулы, примененные для расчета средней квадратической погрешности определения координат характерных точек (M_t), с подставленными в такие формулы значениями и итоговые (вычисленные) значения Mt, м
	Координаты, м		Радиус, м	Координаты, м		Радиус, м		
	X	Y		X	Y			
1	2	3	4	5	6	7	8	9
внешний контур								
н875о	-	-	-	585649.95	1337366.44	-	Метод спутниковых геодезических измерений (определений)	0.1

н876о	-	-	-	585653.56	1337375.47	-	Метод спутниковых геодезических измерений (определений)	0.1
н877о	-	-	-	585639.91	1337380.96	-	Метод спутниковых геодезических измерений (определений)	0.1
н878о	-	-	-	585636.24	1337371.98	-	Метод спутниковых геодезических измерений (определений)	0.1
н875о	-	-	-	585649.95	1337366.44	-	Метод спутниковых геодезических измерений (определений)	0.1

2. Сведения о характеристиках объекта недвижимости с кадастровым номером 04:05:070102:1328:

N п/п	Наименование характеристики	Значение характеристики
1	2	3
1.	Вид объекта недвижимости	Здание
2.	Ранее присвоенный государственный учетный номер (инвентарный) здания, сооружения, объекта незавершенного строительства	-
3.	Кадастровый номер земельного участка (земельных участков), в границах которого (которых) расположены здание, сооружение, объект незавершенного строительства	-
4.	Уникальный учетный номер кадастрового квартала, в границах которого расположены здание, сооружение, объект незавершенного строительства	04:05:070102
5.	Адрес здания, сооружения, объекта незавершенного строительства	
5.1.	Сведения о местоположении здания, сооружения, объекта незавершенного строительства (при отсутствии адреса) в структурированном в соответствии с федеральной информационной адресной системой виде	Республика Алтай,Чемальский район, с. Чемал, ул. Восточная, д. 13
5.2.	Дополнительные сведения о местоположении	-
6.	Иные сведения	-

3. Пояснения к сведениям об объекте недвижимости с кадастровым номером 04:05:070102:1328:

1.	

1. Сведения о характерных точках контура объекта недвижимости с кадастровым номером 04:05:070102:1330 :

Система координат МСК-04, зона 1 **Зона N** 1

Обозначение характерных точек контура	Содержатся в Едином государственном реестре недвижимости			Определены в результате выполнения комплексных кадастровых работ			Метод определения координат	Формулы, примененные для расчета средней квадратической погрешности определения координат характерных точек (M_t), с подставленными в такие формулы значениями и итоговые (вычисленные) значения Mt, м
	Координаты, м		Радиус, м	Координаты, м		Радиус, м		
	X	Y		X	Y			
1	2	3	4	5	6	7	8	9
внешний контур								
н1155о	-	-	-	585722.70	1337375.19	-	Метод спутниковых геодезических измерений (определений)	0.1
н1156о	-	-	-	585725.57	1337382.04	-	Метод спутниковых геодезических измерений (определений)	0.1
н1157о	-	-	-	585714.16	1337386.82	-	Метод спутниковых геодезических измерений (определений)	0.1
н1158о	-	-	-	585711.29	1337379.97	-	Метод спутниковых геодезических измерений (определений)	0.1
н1155о	-	-	-	585722.70	1337375.19	-	Метод спутниковых геодезических измерений	0.1

							(определений)	

2. Сведения о характеристиках объекта недвижимости с кадастровым номером 04:05:070102:1330:

N п/п	Наименование характеристики	Значение характеристики
1	2	3
1.	Вид объекта недвижимости	Здание
2.	Ранее присвоенный государственный учетный номер (инвентарный) здания, сооружения, объекта незавершенного строительства	-
3.	Кадастровый номер земельного участка (земельных участков), в границах которого (которых) расположены здание, сооружение, объект незавершенного строительства	-
4.	Уникальный учетный номер кадастрового квартала, в границах которого расположены здание, сооружение, объект незавершенного строительства	04:05:070102
5.	Адрес здания, сооружения, объекта незавершенного строительства	
5.1.	Сведения о местоположении здания, сооружения, объекта незавершенного строительства (при отсутствии адреса) в структурированном в соответствии с федеральной информационной адресной системой виде	Республика Алтай, Чемальский район, с Чемал, ул Восточная, д 24
5.2.	Дополнительные сведения о местоположении	-
6.	Иные сведения	-

3. Пояснения к сведениям об объекте недвижимости с кадастровым номером 04:05:070102:1330:

1.	

1. Сведения о характерных точках контура объекта недвижимости с кадастровым номером 04:05:070102:1331 :

Система координат МСК-04, зона 1 **Зона N** 1

Обозначение характерных точек контура	Содержатся в Едином государственном реестре недвижимости			Определены в результате выполнения комплексных кадастровых работ			Метод определения координат	Формулы, примененные для расчета средней квадратической погрешности определения координат характерных точек (M_t), с подставленными в такие формулы значениями и итоговые (вычисленные) значения Mt, м
	Координаты, м		Радиус, м	Координаты, м		Радиус, м		
	X	Y		X	Y			

1	2	3	4	5	6	7	8	9
внешний контур								
н784о	-	-	-	585558.37	1337439.47	-	Метод спутниковых геодезических измерений (определений)	0.1
н785о	-	-	-	585561.32	1337446.33	-	Метод спутниковых геодезических измерений (определений)	0.1
н786о	-	-	-	585550.71	1337450.94	-	Метод спутниковых геодезических измерений (определений)	0.1
н787о	-	-	-	585547.62	1337443.95	-	Метод спутниковых геодезических измерений (определений)	0.1
н784о	-	-	-	585558.37	1337439.47	-	Метод спутниковых геодезических измерений (определений)	0.1

2. Сведения о характеристиках объекта недвижимости с кадастровым номером 04:05:070102:1331:

N п/п	Наименование характеристики	Значение характеристики
1	2	3
1.	Вид объекта недвижимости	Здание
2.	Ранее присвоенный государственный учетный номер (инвентарный) здания, сооружения, объекта незавершенного строительства	-
3.	Кадастровый номер земельного участка (земельных участков), в границах которого (которых) расположены здание, сооружение, объект незавершенного строительства	-
4.	Уникальный учетный номер кадастрового квартала, в границах которого расположены здание, сооружение, объект незавершенного строительства	04:05:070102
5.	Адрес здания, сооружения, объекта незавершенного	

	строительства	
5.1.	Сведения о местоположении здания, сооружения, объекта незавершенного строительства (при отсутствии адреса) в структурированном в соответствии с федеральной информационной адресной системой виде	Республика Алтай, Чемальский район, с Чемал, ул Восточная, д 14
5.2.	Дополнительные сведения о местоположении	-
6.	Иные сведения	-

3. Пояснения к сведениям об объекте недвижимости с кадастровым номером 04:05:070102:1331:

1.	

1. Сведения о характерных точках контура объекта недвижимости с кадастровым номером 04:05:070102:1333 :

Система координат МСК-04, зона 1 **Зона N** 1

Обозначение характерных точек контура	Содержатся в Едином государственном реестре недвижимости			Определены в результате выполнения комплексных кадастровых работ			Метод определения координат	Формулы, примененные для расчета средней квадратической погрешности определения координат характерных точек (M_t), с подставленными в такие формулы значениями и итоговые (вычисленные) значения Mt, м
	Координаты, м		Радиус, м	Координаты, м		Радиус, м		
	X	Y		X	Y			
1	2	3	4	5	6	7	8	9
внешний контур								
н1069о	-	-	-	586196.49	1337126.91	-	Метод спутниковых геодезических измерений (определений)	0.1
н1070о	-	-	-	586200.00	1337136.42	-	Метод спутниковых геодезических измерений (определений)	0.1
н1071о	-	-	-	586193.83	1337138.79	-	Метод спутниковых геодезических измерений (определений)	0.1

н1072о	-	-	-	586190.32	1337128.94	-	Метод спутниковых геодезических измерений (определений)	0.1
н1069о	-	-	-	586196.49	1337126.91	-	Метод спутниковых геодезических измерений (определений)	0.1

2. Сведения о характеристиках объекта недвижимости с кадастровым номером 04:05:070102:1333:

N п/п	Наименование характеристики	Значение характеристики
1	2	3
1.	Вид объекта недвижимости	Здание
2.	Ранее присвоенный государственный учетный номер (инвентарный) здания, сооружения, объекта незавершенного строительства	-
3.	Кадастровый номер земельного участка (земельных участков), в границах которого (которых) расположены здание, сооружение, объект незавершенного строительства	-
4.	Уникальный учетный номер кадастрового квартала, в границах которого расположены здание, сооружение, объект незавершенного строительства	04:05:070102
5.	Адрес здания, сооружения, объекта незавершенного строительства	
5.1.	Сведения о местоположении здания, сооружения, объекта незавершенного строительства (при отсутствии адреса) в структурированном в соответствии с федеральной информационной адресной системой виде	Республика Алтай, Чемальский район, с Чемал, ул Восточная, д 37
5.2.	Дополнительные сведения о местоположении	-
6.	Иные сведения	-

3. Пояснения к сведениям об объекте недвижимости с кадастровым номером 04:05:070102:1333:

1.	

1. Сведения о характерных точках контура объекта недвижимости с кадастровым номером 04:05:070102:1334 :

Система координат МСК-04, зона 1 **Зона N** 1

Обозначение характерных	Содержатся в Едином государственном реестре недвижимости	Определены в результате выполнения комплексных кадастровых работ	Метод определения координат	Формулы, примененные для расчета средней квадратической

точек контура	Координаты, м		Радиус, м	Координаты, м		Радиус, м		погрешности определения координат характерных точек (M_t), с подставленными в такие формулы значениями и итоговые (вычисленные) значения Mt, м
	X	Y		X	Y			
1	2	3	4	5	6	7	8	9
внешний контур								
н1101о	-	-	-	585906.73	1337292.61	-	Метод спутниковых геодезических измерений (определений)	0.1
н1102о	-	-	-	585910.72	1337301.63	-	Метод спутниковых геодезических измерений (определений)	0.1
н1103о	-	-	-	585893.16	1337309.76	-	Метод спутниковых геодезических измерений (определений)	0.1
н1104о	-	-	-	585888.91	1337300.57	-	Метод спутниковых геодезических измерений (определений)	0.1
н1101о	-	-	-	585906.73	1337292.61	-	Метод спутниковых геодезических измерений (определений)	0.1

2. Сведения о характеристиках объекта недвижимости с кадастровым номером 04:05:070102:1334:

N п/п	Наименование характеристики	Значение характеристики
1	2	3
1.	Вид объекта недвижимости	Здание
2.	Ранее присвоенный государственный учетный номер	-

	(инвентарный) здания, сооружения, объекта незавершенного строительства	
3.	Кадастровый номер земельного участка (земельных участков), в границах которого (которых) расположены здание, сооружение, объект незавершенного строительства	-
4.	Уникальный учетный номер кадастрового квартала, в границах которого расположены здание, сооружение, объект незавершенного строительства	04:05:070102
5.	Адрес здания, сооружения, объекта незавершенного строительства	
5.1.	Сведения о местоположении здания, сооружения, объекта незавершенного строительства (при отсутствии адреса) в структурированном в соответствии с федеральной информационной адресной системой виде	Республика Алтай, Чемальский район, с Чемал, ул Восточная, д 32
5.2.	Дополнительные сведения о местоположении	-
6.	Иные сведения	-

3. Пояснения к сведениям об объекте недвижимости с кадастровым номером 04:05:070102:1334:

1.	

1. Сведения о характерных точках контура объекта недвижимости с кадастровым номером 04:05:070102:1335 :

Система координат МСК-04, зона 1 **Зона N** 1

Обозначение характерных точек контура	Содержатся в Едином государственном реестре недвижимости			Определены в результате выполнения комплексных кадастровых работ			Метод определения координат	Формулы, примененные для расчета средней квадратической погрешности определения координат характерных точек (M_t), с подставленными в такие формулы значениями и итоговые (вычисленные) значения Mt, м
	Координаты, м		Радиус, м	Координаты, м		Радиус, м		
	X	Y		X	Y			
1	2	3	4	5	6	7	8	9
внешний контур								
н21о	-	-	-	586242.68	1337138.82	-	Метод спутниковых геодезических измерений (определений)	0.1
н22о	-	-	-	586232.43	1337142.73	-	Метод спутниковых	0.1

							геодезических измерений (определений)	
н23о	-	-	-	586235.31	1337150.28	-	Метод спутниковых геодезических измерений (определений)	0.1
н24о	-	-	-	586245.56	1337146.37	-	Метод спутниковых геодезических измерений (определений)	0.1
н21о	-	-	-	586242.68	1337138.82	-	Метод спутниковых геодезических измерений (определений)	0.1

2. Сведения о характеристиках объекта недвижимости с кадастровым номером 04:05:070102:1335:

N п/п	Наименование характеристики	Значение характеристики
1	2	3
1.	Вид объекта недвижимости	Объект незавершённого строительства
2.	Ранее присвоенный государственный учетный номер (инвентарный) здания, сооружения, объекта незавершенного строительства	-
3.	Кадастровый номер земельного участка (земельных участков), в границах которого (которых) расположены здание, сооружение, объект незавершенного строительства	-
4.	Уникальный учетный номер кадастрового квартала, в границах которого расположены здание, сооружение, объект незавершенного строительства	04:05:070102
5.	Адрес здания, сооружения, объекта незавершенного строительства	
5.1.	Сведения о местоположении здания, сооружения, объекта незавершенного строительства (при отсутствии адреса) в структурированном в соответствии с федеральной информационной адресной системой виде	Российская Федерация, Республика Алтай, Чемальский район, с Чемал, ул Восточная, д 46
5.2.	Дополнительные сведения о местоположении	-

6.	Иные сведения	-

3. Пояснения к сведениям об объекте недвижимости с кадастровым номером 04:05:070102:1335:

1.	

1. Сведения о характерных точках контура объекта недвижимости с кадастровым номером 04:05:070102:1336 :

Система координат МСК-04, зона 1 **Зона N** 1

Обозначение характерных точек контура	Содержатся в Едином государственном реестре недвижимости			Определены в результате выполнения комплексных кадастровых работ			Метод определения координат	Формулы, примененные для расчета средней квадратической погрешности определения координат характерных точек (M_t), с подставленными в такие формулы значениями и итоговые (вычисленные) значения Mt, м
	Координаты, м		Радиус, м	Координаты, м		Радиус, м		
	X	Y		X	Y			
1	2	3	4	5	6	7	8	9
внешний контур								
н1151о	-	-	-	585757.10	1337360.65	-	Метод спутниковых геодезических измерений (определений)	0.1
н1152о	-	-	-	585760.68	1337368.88	-	Метод спутниковых геодезических измерений (определений)	0.1
н1153о	-	-	-	585744.38	1337375.98	-	Метод спутниковых геодезических измерений (определений)	0.1
н1154о	-	-	-	585740.79	1337367.80	-	Метод спутниковых геодезических измерений (определений)	0.1
н1151о	-	-	-	585757.10	1337360.65	-	Метод спутниковых	0.1

							геодезических измерений (определений)	

2. Сведения о характеристиках объекта недвижимости с кадастровым номером 04:05:070102:1336:

N п/п	Наименование характеристики	Значение характеристики
1	2	3
1.	Вид объекта недвижимости	Здание
2.	Ранее присвоенный государственный учетный номер (инвентарный) здания, сооружения, объекта незавершенного строительства	-
3.	Кадастровый номер земельного участка (земельных участков), в границах которого (которых) расположены здание, сооружение, объект незавершенного строительства	-
4.	Уникальный учетный номер кадастрового квартала, в границах которого расположены здание, сооружение, объект незавершенного строительства	04:05:070102
5.	Адрес здания, сооружения, объекта незавершенного строительства	
5.1.	Сведения о местоположении здания, сооружения, объекта незавершенного строительства (при отсутствии адреса) в структурированном в соответствии с федеральной информационной адресной системой виде	Республика Алтай, Чемальский район, с Чемал, ул Восточная, д 26
5.2.	Дополнительные сведения о местоположении	-
6.	Иные сведения	-

3. Пояснения к сведениям об объекте недвижимости с кадастровым номером 04:05:070102:1336:

1.	

1. Сведения о характерных точках контура объекта недвижимости с кадастровым номером 04:05:070102:1337 :

Система координат МСК-04, зона 1 **Зона N** 1

Обозначение характерных точек контура	Содержатся в Едином государственном реестре недвижимости			Определены в результате выполнения комплексных кадастровых работ			Метод определения координат	Формулы, примененные для расчета средней квадратической погрешности определения координат характерных точек (M_t), с подставленными в такие формулы значениями и итоговые
	Координаты, м		Радиус, м	Координаты, м		Радиус, м		
	X	Y		X	Y			

								(вычисленные) значения Mt, м
1	2	3	4	5	6	7	8	9
внешний контур								
н1111о	-	-	-	585862.84	1337313.07	-	Метод спутниковых геодезических измерений (определений)	0.1
н1112о	-	-	-	585866.83	1337321.69	-	Метод спутниковых геодезических измерений (определений)	0.1
н1113о	-	-	-	585849.26	1337329.92	-	Метод спутниковых геодезических измерений (определений)	0.1
н1114о	-	-	-	585845.24	1337321.03	-	Метод спутниковых геодезических измерений (определений)	0.1
н1111о	-	-	-	585862.84	1337313.07	-	Метод спутниковых геодезических измерений (определений)	0.1

2. Сведения о характеристиках объекта недвижимости с кадастровым номером 04:05:070102:1337:

N п/п	Наименование характеристики	Значение характеристики
1	2	3
1.	Вид объекта недвижимости	Здание
2.	Ранее присвоенный государственный учетный номер (инвентарный) здания, сооружения, объекта незавершенного строительства	-
3.	Кадастровый номер земельного участка (земельных участков), в границах которого (которых) расположены здание, сооружение, объект незавершенного строительства	-
4.	Уникальный учетный номер кадастрового квартала, в границах которого расположены здание, сооружение, объект	04:05:070102

	незавершенного строительства	
5.	Адрес здания, сооружения, объекта незавершенного строительства	
5.1.	Сведения о местоположении здания, сооружения, объекта незавершенного строительства (при отсутствии адреса) в структурированном в соответствии с федеральной информационной адресной системой виде	Республика Алтай, Чемальский район, с Чемал, ул Восточная, д 30
5.2.	Дополнительные сведения о местоположении	-
6.	Иные сведения	-

3. Пояснения к сведениям об объекте недвижимости с кадастровым номером 04:05:070102:1337:

1.	

1. Сведения о характерных точках контура объекта недвижимости с кадастровым номером 04:05:070102:1338 :

Система координат МСК-04, зона 1 **Зона N** 1

Обозначение характерных точек контура	Содержатся в Едином государственном реестре недвижимости			Определены в результате выполнения комплексных кадастровых работ			Метод определения координат	Формулы, примененные для расчета средней квадратической погрешности определения координат характерных точек (M_t), с подставленными в такие формулы значениями и итоговые (вычисленные) значения Mt, м
	Координаты, м		Радиус, м	Координаты, м		Радиус, м		
	X	Y		X	Y			
1	2	3	4	5	6	7	8	9
внешний контур								
н780о	-	-	-	585549.05	1337409.69	-	Метод спутниковых геодезических измерений (определений)	0.1
н781о	-	-	-	585552.01	1337417.66	-	Метод спутниковых геодезических измерений (определений)	0.1
н782о	-	-	-	585540.87	1337421.87	-	Метод спутниковых геодезических измерений	0.1

							(определений)	
н783о	-	-	-	585537.88	1337413.77	-	Метод спутниковых геодезических измерений (определений)	0.1
н780о	-	-	-	585549.05	1337409.69	-	Метод спутниковых геодезических измерений (определений)	0.1

2. Сведения о характеристиках объекта недвижимости с кадастровым номером 04:05:070102:1338:

N п/п	Наименование характеристики	Значение характеристики
1	2	3
1.	Вид объекта недвижимости	Здание
2.	Ранее присвоенный государственный учетный номер (инвентарный) здания, сооружения, объекта незавершенного строительства	-
3.	Кадастровый номер земельного участка (земельных участков), в границах которого (которых) расположены здание, сооружение, объект незавершенного строительства	-
4.	Уникальный учетный номер кадастрового квартала, в границах которого расположены здание, сооружение, объект незавершенного строительства	04:05:070102
5.	Адрес здания, сооружения, объекта незавершенного строительства	
5.1.	Сведения о местоположении здания, сооружения, объекта незавершенного строительства (при отсутствии адреса) в структурированном в соответствии с федеральной информационной адресной системой виде	Республика Алтай, Чемальский район, с Чемал, ул Восточная, д 7
5.2.	Дополнительные сведения о местоположении	-
6.	Иные сведения	-

3. Пояснения к сведениям об объекте недвижимости с кадастровым номером 04:05:070102:1338:

1.	

1. Сведения о характерных точках контура объекта недвижимости с кадастровым номером 04:05:070102:1339 :

Система координат МСК-04, зона 1 **Зона N** 1

Обозначение характерных точек контура	Содержатся в Едином государственном реестре недвижимости			Определены в результате выполнения комплексных кадастровых работ			Метод определения координат	Формулы, примененные для расчета средней квадратической погрешности определения координат характерных точек (M_t), с подставленными в такие формулы значениями и итоговые (вычисленные) значения Mt, м
	Координаты, м		Радиус, м	Координаты, м		Радиус, м		
	X	Y		X	Y			
1	2	3	4	5	6	7	8	9
внешний контур								
н863о	-	-	-	585697.07	1337386.35	-	Метод спутниковых геодезических измерений (определений)	0.1
н864о	-	-	-	585701.25	1337396.28	-	Метод спутниковых геодезических измерений (определений)	0.1
н865о	-	-	-	585698.44	1337397.53	-	Метод спутниковых геодезических измерений (определений)	0.1
н866о	-	-	-	585697.12	1337394.57	-	Метод спутниковых геодезических измерений (определений)	0.1
н867о	-	-	-	585691.18	1337397.11	-	Метод спутниковых геодезических измерений (определений)	0.1
н868о	-	-	-	585692.15	1337399.53	-	Метод спутниковых геодезических измерений (определений)	0.1

н869о	-	-	-	585689.04	1337400.87	-	Метод спутниковых геодезических измерений (определений)	0.1
н870о	-	-	-	585685.06	1337391.51	-	Метод спутниковых геодезических измерений (определений)	0.1
н863о	-	-	-	585697.07	1337386.35	-	Метод спутниковых геодезических измерений (определений)	0.1

2. Сведения о характеристиках объекта недвижимости с кадастровым номером 04:05:070102:1339:

N п/п	Наименование характеристики	Значение характеристики
1	2	3
1.	Вид объекта недвижимости	Здание
2.	Ранее присвоенный государственный учетный номер (инвентарный) здания, сооружения, объекта незавершенного строительства	-
3.	Кадастровый номер земельного участка (земельных участков), в границах которого (которых) расположены здание, сооружение, объект незавершенного строительства	-
4.	Уникальный учетный номер кадастрового квартала, в границах которого расположены здание, сооружение, объект незавершенного строительства	04:05:070102
5.	Адрес здания, сооружения, объекта незавершенного строительства	
5.1.	Сведения о местоположении здания, сооружения, объекта незавершенного строительства (при отсутствии адреса) в структурированном в соответствии с федеральной информационной адресной системой виде	Республика Алтай, Чемальский район, с Чемал, ул Восточная, д 22
5.2.	Дополнительные сведения о местоположении	-
6.	Иные сведения	-

3. Пояснения к сведениям об объекте недвижимости с кадастровым номером 04:05:070102:1339:

1.	

1. Сведения о характерных точках контура объекта недвижимости с кадастровым номером 04:05:070102:1342 :

Система координат <u>МСК-04, зона 1</u>							**Зона N <u>1</u>**	
Обозначение характерных точек контура	Содержатся в Едином государственном реестре недвижимости			Определены в результате выполнения комплексных кадастровых работ			Метод определения координат	Формулы, примененные для расчета средней квадратической погрешности определения координат характерных точек (M_t), с подставленными в такие формулы значениями и итоговые (вычисленные) значения Mt, м
	Координаты, м		Радиус, м	Координаты, м		Радиус, м		
	X	Y		X	Y			
1	2	3	4	5	6	7	8	9
внешний контур								
н1159о	-	-	-	585858.06	1337263.75	-	Метод спутниковых геодезических измерений (определений)	0.1
н1160о	-	-	-	585863.77	1337276.20	-	Метод спутниковых геодезических измерений (определений)	0.1
н1161о	-	-	-	585853.86	1337281.02	-	Метод спутниковых геодезических измерений (определений)	0.1
н1162о	-	-	-	585847.99	1337268.18	-	Метод спутниковых геодезических измерений (определений)	0.1
н1163о	-	-	-	585848.53	1337267.94	-	Метод спутниковых геодезических измерений (определений)	0.1
н1164о	-	-	-	585847.06	1337264.83	-	Метод спутниковых геодезически	0.1

							х измерений (определений)	
н1165о	-	-	-	585852.03	1337262.42	-	Метод спутниковых геодезических измерений (определений)	0.1
н1166о	-	-	-	585853.50	1337265.77	-	Метод спутниковых геодезических измерений (определений)	0.1
н1159о	-	-	-	585858.06	1337263.75	-	Метод спутниковых геодезических измерений (определений)	0.1

2. Сведения о характеристиках объекта недвижимости с кадастровым номером 04:05:070102:1342:

N п/п	Наименование характеристики	Значение характеристики
1	2	3
1.	Вид объекта недвижимости	Здание
2.	Ранее присвоенный государственный учетный номер (инвентарный) здания, сооружения, объекта незавершенного строительства	-
3.	Кадастровый номер земельного участка (земельных участков), в границах которого (которых) расположены здание, сооружение, объект незавершенного строительства	-
4.	Уникальный учетный номер кадастрового квартала, в границах которого расположены здание, сооружение, объект незавершенного строительства	04:05:070102
5.	Адрес здания, сооружения, объекта незавершенного строительства	
5.1.	Сведения о местоположении здания, сооружения, объекта незавершенного строительства (при отсутствии адреса) в структурированном в соответствии с федеральной информационной адресной системой виде	Республика Алтай,Чемальский район, с Чемал, ул Восточная, д 23
5.2.	Дополнительные сведения о местоположении	-
6.	Иные сведения	-

3. Пояснения к сведениям об объекте недвижимости с кадастровым номером 04:05:070102:1342:

1.	

1. Сведения о характерных точках контура объекта недвижимости с кадастровым номером 04:05:070102:1343 :

Система координат МСК-04, зона 1 **Зона N** 1

Обозначение характерных точек контура	Содержатся в Едином государственном реестре недвижимости			Определены в результате выполнения комплексных кадастровых работ			Метод определения координат	Формулы, примененные для расчета средней квадратической погрешности определения координат характерных точек (M_t), с подставленными в такие формулы значениями и итоговые (вычисленные) значения Mt, м
	Координаты, м		Радиус, м	Координаты, м		Радиус, м		
	X	Y		X	Y			
1	2	3	4	5	6	7	8	9
внешний контур								
н1115о	-	-	-	585828.87	1337292.50	-	Метод спутниковых геодезических измерений (определений)	0.1
н1116о	-	-	-	585832.02	1337300.04	-	Метод спутниковых геодезических измерений (определений)	0.1
н1117о	-	-	-	585819.78	1337305.15	-	Метод спутниковых геодезических измерений (определений)	0.1
н1118о	-	-	-	585816.63	1337297.63	-	Метод спутниковых геодезических измерений (определений)	0.1
н1115о	-	-	-	585828.87	1337292.50	-	Метод спутниковых геодезических измерений (определений)	0.1

2. Сведения о характеристиках объекта недвижимости с кадастровым номером 04:05:070102:1343:

N п/п	Наименование характеристики	Значение характеристики
1	2	3
1.	Вид объекта недвижимости	Здание
2.	Ранее присвоенный государственный учетный номер (инвентарный) здания, сооружения, объекта незавершенного строительства	-
3.	Кадастровый номер земельного участка (земельных участков), в границах которого (которых) расположены здание, сооружение, объект незавершенного строительства	-
4.	Уникальный учетный номер кадастрового квартала, в границах которого расположены здание, сооружение, объект незавершенного строительства	04:05:070102
5.	Адрес здания, сооружения, объекта незавершенного строительства	
5.1.	Сведения о местоположении здания, сооружения, объекта незавершенного строительства (при отсутствии адреса) в структурированном в соответствии с федеральной информационной адресной системой виде	Республика Алтай, Чемальский район, с Чемал, ул Восточная, д 21
5.2.	Дополнительные сведения о местоположении	-
6.	Иные сведения	-

3. Пояснения к сведениям об объекте недвижимости с кадастровым номером 04:05:070102:1343:

1.	

1. Сведения о характерных точках контура объекта недвижимости с кадастровым номером 04:05:070102:1344 :

Система координат МСК-04, зона 1 **Зона N** 1

Обозначение характерных точек контура	Содержатся в Едином государственном реестре недвижимости			Определены в результате выполнения комплексных кадастровых работ			Метод определения координат	Формулы, примененные для расчета средней квадратической погрешности определения координат характерных точек (M_t), с подставленными в такие формулы значениями и итоговые (вычисленные) значения Mt, м
	Координаты, м		Радиус, м	Координаты, м		Радиус, м		
	X	Y		X	Y			
1	2	3	4	5	6	7	8	9

внешний контур								
н736о	-	-	-	585630.43	1337417.61	-	Метод спутниковых геодезических измерений (определений)	0.1
н737о	-	-	-	585633.37	1337425.65	-	Метод спутниковых геодезических измерений (определений)	0.1
н738о	-	-	-	585628.26	1337427.50	-	Метод спутниковых геодезических измерений (определений)	0.1
н739о	-	-	-	585626.46	1337422.83	-	Метод спутниковых геодезических измерений (определений)	0.1
н740о	-	-	-	585628.40	1337422.03	-	Метод спутниковых геодезических измерений (определений)	0.1
н741о	-	-	-	585627.20	1337418.78	-	Метод спутниковых геодезических измерений (определений)	0.1
н736о	-	-	-	585630.43	1337417.61	-	Метод спутниковых геодезических измерений (определений)	0.1

2. Сведения о характеристиках объекта недвижимости с кадастровым номером 04:05:070102:1344:

N п/п	Наименование характеристики	Значение характеристики
1	2	3
1.	Вид объекта недвижимости	Здание
2.	Ранее присвоенный государственный учетный номер	-

	(инвентарный) здания, сооружения, объекта незавершенного строительства	
3.	Кадастровый номер земельного участка (земельных участков), в границах которого (которых) расположены здание, сооружение, объект незавершенного строительства	-
4.	Уникальный учетный номер кадастрового квартала, в границах которого расположены здание, сооружение, объект незавершенного строительства	04:05:070102
5.	Адрес здания, сооружения, объекта незавершенного строительства	
5.1.	Сведения о местоположении здания, сооружения, объекта незавершенного строительства (при отсутствии адреса) в структурированном в соответствии с федеральной информационной адресной системой виде	Республика Алтай, Чемальский район, с Чемал, ул Восточная, д 18
5.2.	Дополнительные сведения о местоположении	-
6.	Иные сведения	-

3. Пояснения к сведениям об объекте недвижимости с кадастровым номером 04:05:070102:1344:

1.	

1. Сведения о характерных точках контура объекта недвижимости с кадастровым номером 04:05:070102:1345 :

Система координат МСК-04, зона 1 **Зона N** 1

Обозначение характерных точек контура	Содержатся в Едином государственном реестре недвижимости			Определены в результате выполнения комплексных кадастровых работ			Метод определения координат	Формулы, примененные для расчета средней квадратической погрешности определения координат характерных точек (M_t), с подставленными в такие формулы значениями и итоговые (вычисленные) значения Mt, м
	Координаты, м		Радиус, м	Координаты, м		Радиус, м		
	X	Y		X	Y			
1	2	3	4	5	6	7	8	9
внешний контур								
н1105о	-	-	-	585904.58	1337257.22	-	Метод спутниковых геодезических измерений (определений)	0.1
н1106о	-	-	-	585908.58	1337265.77	-	Метод спутниковых	0.1

							геодезических измерений (определений)	
н1107о	-	-	-	585904.89	1337267.45	-	Метод спутниковых геодезических измерений (определений)	0.1
н1108о	-	-	-	585905.31	1337268.37	-	Метод спутниковых геодезических измерений (определений)	0.1
н1109о	-	-	-	585893.63	1337273.69	-	Метод спутниковых геодезических измерений (определений)	0.1
н1110о	-	-	-	585889.24	1337264.44	-	Метод спутниковых геодезических измерений (определений)	0.1
н1105о	-	-	-	585904.58	1337257.22	-	Метод спутниковых геодезических измерений (определений)	0.1

2. Сведения о характеристиках объекта недвижимости с кадастровым номером 04:05:070102:1345:

N п/п	Наименование характеристики	Значение характеристики
1	2	3
1.	Вид объекта недвижимости	Здание
2.	Ранее присвоенный государственный учетный номер (инвентарный) здания, сооружения, объекта незавершенного строительства	-
3.	Кадастровый номер земельного участка (земельных участков), в границах которого (которых) расположены здание, сооружение, объект незавершенного строительства	-
4.	Уникальный учетный номер кадастрового квартала, в границах которого расположены здание, сооружение, объект незавершенного строительства	04:05:070102

5.	Адрес здания, сооружения, объекта незавершенного строительства	
5.1.	Сведения о местоположении здания, сооружения, объекта незавершенного строительства (при отсутствии адреса) в структурированном в соответствии с федеральной информационной адресной системой виде	Республика Алтай, Чемальский район, с Чемал, ул Восточная, д 25
5.2.	Дополнительные сведения о местоположении	-
6.	Иные сведения	-

3. Пояснения к сведениям об объекте недвижимости с кадастровым номером 04:05:070102:1345:

1.	

1. Сведения о характерных точках контура объекта недвижимости с кадастровым номером 04:05:070102:1346 :

Система координат МСК-04, зона 1 **Зона N** 1

Обозначение характерных точек контура	Содержатся в Едином государственном реестре недвижимости			Определены в результате выполнения комплексных кадастровых работ			Метод определения координат	Формулы, примененные для расчета средней квадратической погрешности определения координат характерных точек (M_t), с подставленными в такие формулы значениями и итоговые (вычисленные) значения Mt, м
	Координаты, м		Радиус, м	Координаты, м		Радиус, м		
	X	Y		X	Y			
1	2	3	4	5	6	7	8	9
внешний контур								
н1081о	-	-	-	586166.90	1337185.62	-	Метод спутниковых геодезических измерений (определений)	0.1
н1082о	-	-	-	586170.92	1337195.46	-	Метод спутниковых геодезических измерений (определений)	0.1
н1083о	-	-	-	586155.33	1337201.82	-	Метод спутниковых геодезических измерений (определений)	0.1

н1084о	-	-	-	586151.31	1337191.98	-	Метод спутниковых геодезических измерений (определений)	0.1
н1081о	-	-	-	586166.90	1337185.62	-	Метод спутниковых геодезических измерений (определений)	0.1

2. Сведения о характеристиках объекта недвижимости с кадастровым номером 04:05:070102:1346:

N п/п	Наименование характеристики	Значение характеристики
1	2	3
1.	Вид объекта недвижимости	Здание
2.	Ранее присвоенный государственный учетный номер (инвентарный) здания, сооружения, объекта незавершенного строительства	-
3.	Кадастровый номер земельного участка (земельных участков), в границах которого (которых) расположены здание, сооружение, объект незавершенного строительства	-
4.	Уникальный учетный номер кадастрового квартала, в границах которого расположены здание, сооружение, объект незавершенного строительства	04:05:070102
5.	Адрес здания, сооружения, объекта незавершенного строительства	
5.1.	Сведения о местоположении здания, сооружения, объекта незавершенного строительства (при отсутствии адреса) в структурированном в соответствии с федеральной информационной адресной системой виде	Республика Алтай, Чемальский район, с. Чемал, ул. Восточная, д. 42
5.2.	Дополнительные сведения о местоположении	-
6.	Иные сведения	-

3. Пояснения к сведениям об объекте недвижимости с кадастровым номером 04:05:070102:1346:

1.	

1. Сведения о характерных точках контура объекта недвижимости с кадастровым номером 04:05:070102:1347 :

Система координат МСК-04, зона 1 **Зона N** 1

Обозначение характерных	Содержатся в Едином государственном реестре недвижимости	Определены в результате выполнения комплексных кадастровых работ	Метод определения координат	Формулы, примененные для расчета средней квадратической

точек контура	Координаты, м		Радиус, м	Координаты, м		Радиус, м		погрешности определения координат характерных точек (M_t), с подставленными в такие формулы значениями и итоговые (вычисленные) значения Mt, м
	X	Y		X	Y			
1	2	3	4	5	6	7	8	9
внешний контур								
н1053о	-	-	-	586234.80	1337111.14	-	Метод спутниковых геодезических измерений (определений)	0.1
н1054о	-	-	-	586237.84	1337118.65	-	Метод спутниковых геодезических измерений (определений)	0.1
н1055о	-	-	-	586227.14	1337123.00	-	Метод спутниковых геодезических измерений (определений)	0.1
н1056о	-	-	-	586224.08	1337115.48	-	Метод спутниковых геодезических измерений (определений)	0.1
н1053о	-	-	-	586234.80	1337111.14	-	Метод спутниковых геодезических измерений (определений)	0.1

2. Сведения о характеристиках объекта недвижимости с кадастровым номером 04:05:070102:1347:

N п/п	Наименование характеристики	Значение характеристики
1	2	3
1.	Вид объекта недвижимости	Здание
2.	Ранее присвоенный государственный учетный номер	-

	(инвентарный) здания, сооружения, объекта незавершенного строительства	
3.	Кадастровый номер земельного участка (земельных участков), в границах которого (которых) расположены здание, сооружение, объект незавершенного строительства	-
4.	Уникальный учетный номер кадастрового квартала, в границах которого расположены здание, сооружение, объект незавершенного строительства	04:05:070102
5.	Адрес здания, сооружения, объекта незавершенного строительства	
5.1.	Сведения о местоположении здания, сооружения, объекта незавершенного строительства (при отсутствии адреса) в структурированном в соответствии с федеральной информационной адресной системой виде	Республика Алтай, Чемальский район, с. Чемал, ул. Восточная, д. 39
5.2.	Дополнительные сведения о местоположении	-
6.	Иные сведения	-

3. Пояснения к сведениям об объекте недвижимости с кадастровым номером 04:05:070102:1347:

1.	

1. Сведения о характерных точках контура объекта недвижимости с кадастровым номером 04:05:070102:1348 :

Система координат МСК-04, зона 1 **Зона N** 1

Обозначение характерных точек контура	Содержатся в Едином государственном реестре недвижимости			Определены в результате выполнения комплексных кадастровых работ			Метод определения координат	Формулы, примененные для расчета средней квадратической погрешности определения координат характерных точек (M_t), с подставленными в такие формулы значениями и итоговые (вычисленные) значения Mt, м
	Координаты, м		Радиус, м	Координаты, м		Радиус, м		
	X	Y		X	Y			
1	2	3	4	5	6	7	8	9
внешний контур								
н809о	-	-	-	585380.65	1337475.68	-	Метод спутниковых геодезических измерений (определений)	0.1
н810о	-	-	-	585383.28	1337483.70	-	Метод спутниковых	0.1

							геодезических измерений (определений)	
н811о	-	-	-	585371.75	1337487.48	-	Метод спутниковых геодезических измерений (определений)	0.1
н812о	-	-	-	585368.48	1337477.30	-	Метод спутниковых геодезических измерений (определений)	0.1
н813о	-	-	-	585371.23	1337476.44	-	Метод спутниковых геодезических измерений (определений)	0.1
н814о	-	-	-	585371.90	1337478.55	-	Метод спутниковых геодезических измерений (определений)	0.1
н809о	-	-	-	585380.65	1337475.68	-	Метод спутниковых геодезических измерений (определений)	0.1

2. Сведения о характеристиках объекта недвижимости с кадастровым номером 04:05:070102:1348:

N п/п	Наименование характеристики	Значение характеристики
1	2	3
1.	Вид объекта недвижимости	Здание
2.	Ранее присвоенный государственный учетный номер (инвентарный) здания, сооружения, объекта незавершенного строительства	-
3.	Кадастровый номер земельного участка (земельных участков), в границах которого (которых) расположены здание, сооружение, объект незавершенного строительства	-
4.	Уникальный учетный номер кадастрового квартала, в границах которого расположены здание, сооружение, объект незавершенного строительства	04:05:070102

5.	Адрес здания, сооружения, объекта незавершенного строительства	
5.1.	Сведения о местоположении здания, сооружения, объекта незавершенного строительства (при отсутствии адреса) в структурированном в соответствии с федеральной информационной адресной системой виде	Республика Алтай, Чемальский район, с. Чемал, ул. Восточная, д. 1
5.2.	Дополнительные сведения о местоположении	-
6.	Иные сведения	-

3. Пояснения к сведениям об объекте недвижимости с кадастровым номером 04:05:070102:1348:

1.	

1. Сведения о характерных точках контура объекта недвижимости с кадастровым номером 04:05:070102:1350 :

Система координат МСК-04, зона 1 **Зона N** 1

Обозначение характерных точек контура	Содержатся в Едином государственном реестре недвижимости			Определены в результате выполнения комплексных кадастровых работ			Метод определения координат	Формулы, примененные для расчета средней квадратической погрешности определения координат характерных точек (M_t), с подставленными в такие формулы значениями и итоговые (вычисленные) значения Mt, м
	Координаты, м		Радиус, м	Координаты, м		Радиус, м		
	X	Y		X	Y			
1	2	3	4	5	6	7	8	9
внешний контур								
н879о	-	-	-	585608.27	1337386.00	-	Метод спутниковых геодезических измерений (определений)	0.1
н880о	-	-	-	585611.23	1337394.55	-	Метод спутниковых геодезических измерений (определений)	0.1
н881о	-	-	-	585602.73	1337397.44	-	Метод спутниковых геодезических измерений (определений)	0.1

н882о	-	-	-	585599.83	1337388.92	-	Метод спутниковых геодезических измерений (определений)	0.1
н879о	-	-	-	585608.27	1337386.00	-	Метод спутниковых геодезических измерений (определений)	0.1

2. Сведения о характеристиках объекта недвижимости с кадастровым номером 04:05:070102:1350:

N п/п	Наименование характеристики	Значение характеристики
1	2	3
1.	Вид объекта недвижимости	Здание
2.	Ранее присвоенный государственный учетный номер (инвентарный) здания, сооружения, объекта незавершенного строительства	-
3.	Кадастровый номер земельного участка (земельных участков), в границах которого (которых) расположены здание, сооружение, объект незавершенного строительства	-
4.	Уникальный учетный номер кадастрового квартала, в границах которого расположены здание, сооружение, объект незавершенного строительства	04:05:070102
5.	Адрес здания, сооружения, объекта незавершенного строительства	
5.1.	Сведения о местоположении здания, сооружения, объекта незавершенного строительства (при отсутствии адреса) в структурированном в соответствии с федеральной информационной адресной системой виде	Республика Алтай,Чемальский район, с Чемал, ул Восточная, д 11
5.2.	Дополнительные сведения о местоположении	-
6.	Иные сведения	-

3. Пояснения к сведениям об объекте недвижимости с кадастровым номером 04:05:070102:1350:

1.	

1. Сведения о характерных точках контура объекта недвижимости с кадастровым номером 04:05:070102:1353 :

Система координат МСК-04, зона 1 **Зона N** 1

Обозначение характерных	Содержатся в Едином государственном реестре недвижимости	Определены в результате выполнения комплексных кадастровых работ	Метод определения координат	Формулы, примененные для расчета средней квадратической

точек контура	Координаты, м		Радиус, м	Координаты, м		Радиус, м		погрешности определения координат характерных точек (M_t), с подставленными в такие формулы значениями и итоговые (вычисленные) значения Mt, м
	X	Y		X	Y			
1	2	3	4	5	6	7	8	9
внешний контур								
н1097о	-	-	-	585949.29	1337273.40	-	Метод спутниковых геодезических измерений (определений)	0.1
н1098о	-	-	-	585953.27	1337282.51	-	Метод спутниковых геодезических измерений (определений)	0.1
н1099о	-	-	-	585932.64	1337291.88	-	Метод спутниковых геодезических измерений (определений)	0.1
н1100о	-	-	-	585928.38	1337282.84	-	Метод спутниковых геодезических измерений (определений)	0.1
н1097о	-	-	-	585949.29	1337273.40	-	Метод спутниковых геодезических измерений (определений)	0.1

2. Сведения о характеристиках объекта недвижимости с кадастровым номером 04:05:070102:1353:

N п/п	Наименование характеристики	Значение характеристики
1	2	3
1.	Вид объекта недвижимости	Здание
2.	Ранее присвоенный государственный учетный номер	-

	(инвентарный) здания, сооружения, объекта незавершенного строительства	
3.	Кадастровый номер земельного участка (земельных участков), в границах которого (которых) расположены здание, сооружение, объект незавершенного строительства	-
4.	Уникальный учетный номер кадастрового квартала, в границах которого расположены здание, сооружение, объект незавершенного строительства	04:05:070102
5.	Адрес здания, сооружения, объекта незавершенного строительства	
5.1.	Сведения о местоположении здания, сооружения, объекта незавершенного строительства (при отсутствии адреса) в структурированном в соответствии с федеральной информационной адресной системой виде	Республика Алтай,Чемальский район, с Чемал, ул Восточная, д 34
5.2.	Дополнительные сведения о местоположении	-
6.	Иные сведения	-

3. Пояснения к сведениям об объекте недвижимости с кадастровым номером 04:05:070102:1353:

1.	

1. Сведения о характерных точках контура объекта недвижимости с кадастровым номером 04:05:070102:1355 :

Система координат МСК-04, зона 1 **Зона N** 1

Обозначение характерных точек контура	Содержатся в Едином государственном реестре недвижимости			Определены в результате выполнения комплексных кадастровых работ			Метод определения координат	Формулы, примененные для расчета средней квадратической погрешности определения координат характерных точек (M_t), с подставленными в такие формулы значениями и итоговые (вычисленные) значения Mt, м
	Координаты, м		Радиус, м	Координаты, м		Радиус, м		
	X	Y		X	Y			
1	2	3	4	5	6	7	8	9
внешний контур								
н1299о	-	-	-	585745.19	1337326.66	-	Метод спутниковых геодезических измерений (определений)	0.1
н1300о	-	-	-	585748.69	1337334.98	-	Метод спутниковых	0.1

							геодезических измерений (определений)	
н1301о	-	-	-	585731.70	1337342.14	-	Метод спутниковых геодезических измерений (определений)	0.1
н1302о	-	-	-	585728.19	1337333.81	-	Метод спутниковых геодезических измерений (определений)	0.1
н1299о	-	-	-	585745.19	1337326.66	-	Метод спутниковых геодезических измерений (определений)	0.1

2. Сведения о характеристиках объекта недвижимости с кадастровым номером 04:05:070102:1355:

N п/п	Наименование характеристики	Значение характеристики
1	2	3
1.	Вид объекта недвижимости	Здание
2.	Ранее присвоенный государственный учетный номер (инвентарный) здания, сооружения, объекта незавершенного строительства	-
3.	Кадастровый номер земельного участка (земельных участков), в границах которого (которых) расположены здание, сооружение, объект незавершенного строительства	-
4.	Уникальный учетный номер кадастрового квартала, в границах которого расположены здание, сооружение, объект незавершенного строительства	04:05:070102
5.	Адрес здания, сооружения, объекта незавершенного строительства	
5.1.	Сведения о местоположении здания, сооружения, объекта незавершенного строительства (при отсутствии адреса) в структурированном в соответствии с федеральной информационной адресной системой виде	Республика Алтай,Чемальский район, с. Чемал, ул. Восточная, д. 17
5.2.	Дополнительные сведения о местоположении	-
6.	Иные сведения	-

3. Пояснения к сведениям об объекте недвижимости с кадастровым номером 04:05:070102:1355:

1.	

1. Сведения о характерных точках контура объекта недвижимости с кадастровым номером 04:05:070102:1358 :

Система координат МСК-04, зона 1 **Зона N** 1

Обозначение характерных точек контура	Содержатся в Едином государственном реестре недвижимости			Определены в результате выполнения комплексных кадастровых работ			Метод определения координат	Формулы, примененные для расчета средней квадратической погрешности определения координат характерных точек (M_t), с подставленными в такие формулы значениями и итоговые (вычисленные) значения Mt, м
	Координаты, м		Радиус, м	Координаты, м		Радиус, м		
	X	Y		X	Y			
1	2	3	4	5	6	7	8	9
внешний контур								
н1460о	-	-	-	586332.19	1337105.52	-	Метод спутниковых геодезических измерений (определений)	0.1
н1461о	-	-	-	586335.44	1337113.30	-	Метод спутниковых геодезических измерений (определений)	0.1
н1462о	-	-	-	586323.85	1337118.14	-	Метод спутниковых геодезических измерений (определений)	0.1
н1463о	-	-	-	586320.58	1337110.48	-	Метод спутниковых геодезических измерений (определений)	0.1
н1460о	-	-	-	586332.19	1337105.52	-	Метод спутниковых геодезических измерений (определений)	0.1

2. Сведения о характеристиках объекта недвижимости с кадастровым номером 04:05:070102:1358:

N п/п	Наименование характеристики	Значение характеристики
1	2	3
1.	Вид объекта недвижимости	Здание
2.	Ранее присвоенный государственный учетный номер (инвентарный) здания, сооружения, объекта незавершенного строительства	-
3.	Кадастровый номер земельного участка (земельных участков), в границах которого (которых) расположены здание, сооружение, объект незавершенного строительства	-
4.	Уникальный учетный номер кадастрового квартала, в границах которого расположены здание, сооружение, объект незавершенного строительства	04:05:070102
5.	Адрес здания, сооружения, объекта незавершенного строительства	
5.1.	Сведения о местоположении здания, сооружения, объекта незавершенного строительства (при отсутствии адреса) в структурированном в соответствии с федеральной информационной адресной системой виде	Республика Алтай, Чемальский район, с. Чемал, ул. Восточная, д. 50
5.2.	Дополнительные сведения о местоположении	-
6.	Иные сведения	-

3. Пояснения к сведениям об объекте недвижимости с кадастровым номером 04:05:070102:1358:

1.	

1. Сведения о характерных точках контура объекта недвижимости с кадастровым номером 04:05:070102:1359 :

Система координат МСК-04, зона 1 **Зона N** 1

Обозначение характерных точек контура	Содержатся в Едином государственном реестре недвижимости			Определены в результате выполнения комплексных кадастровых работ			Метод определения координат	Формулы, примененные для расчета средней квадратической погрешности определения координат характерных точек (M_t), с подставленными в такие формулы значениями и итоговые (вычисленные) значения Mt, м
	Координаты, м		Радиус, м	Координаты, м		Радиус, м		
	X	Y		X	Y			
1	2	3	4	5	6	7	8	9

внешний контур								
н5о	-	-	-	586107.20	1337168.89	-	Метод спутниковых геодезических измерений (определений)	0.1
н6о	-	-	-	586109.82	1337175.68	-	Метод спутниковых геодезических измерений (определений)	0.1
н7о	-	-	-	586094.43	1337181.76	-	Метод спутниковых геодезических измерений (определений)	0.1
н8о	-	-	-	586091.90	1337175.03	-	Метод спутниковых геодезических измерений (определений)	0.1
н5о	-	-	-	586107.20	1337168.89	-	Метод спутниковых геодезических измерений (определений)	0.1

2. Сведения о характеристиках объекта недвижимости с кадастровым номером 04:05:070102:1359:

N п/п	Наименование характеристики	Значение характеристики
1	2	3
1.	Вид объекта недвижимости	Объект незавершённого строительства
2.	Ранее присвоенный государственный учетный номер (инвентарный) здания, сооружения, объекта незавершенного строительства	-
3.	Кадастровый номер земельного участка (земельных участков), в границах которого (которых) расположены здание, сооружение, объект незавершенного строительства	-
4.	Уникальный учетный номер кадастрового квартала, в границах которого расположены здание, сооружение, объект незавершенного строительства	04:05:070102
5.	Адрес здания, сооружения, объекта незавершенного	

	строительства	
5.1.	Сведения о местоположении здания, сооружения, объекта незавершенного строительства (при отсутствии адреса) в структурированном в соответствии с федеральной информационной адресной системой виде	Республика Алтай, Чемальский район, с Чемал, ул Восточная, д 33
5.2.	Дополнительные сведения о местоположении	-
6.	Иные сведения	-

3. Пояснения к сведениям об объекте недвижимости с кадастровым номером 04:05:070102:1359:

1.	

1. Сведения о характерных точках контура объекта недвижимости с кадастровым номером 04:05:070102:1361 :

Система координат МСК-04, зона 1 **Зона N** 1

Обозначение характерных точек контура	Содержатся в Едином государственном реестре недвижимости			Определены в результате выполнения комплексных кадастровых работ			Метод определения координат	Формулы, примененные для расчета средней квадратической погрешности определения координат характерных точек (M_t), с подставленными в такие формулы значениями и итоговые (вычисленные) значения Mt, м
	Координаты, м		Радиус, м	Координаты, м		Радиус, м		
	X	Y		X	Y			
1	2	3	4	5	6	7	8	9
внешний контур								
н1о	-	-	-	585473.87	1337475.86	-	Метод спутниковых геодезических измерений (определений)	0.1
н2о	-	-	-	585477.17	1337484.33	-	Метод спутниковых геодезических измерений (определений)	0.1
н3о	-	-	-	585466.75	1337488.39	-	Метод спутниковых геодезических измерений (определений)	0.1

н4о	-	-	-	585463.45	1337479.92	-	Метод спутниковых геодезических измерений (определений)	0.1
н1о	-	-	-	585473.87	1337475.86	-	Метод спутниковых геодезических измерений (определений)	0.1

2. Сведения о характеристиках объекта недвижимости с кадастровым номером 04:05:070102:1361:

N п/п	Наименование характеристики	Значение характеристики
1	2	3
1.	Вид объекта недвижимости	Объект незавершённого строительства
2.	Ранее присвоенный государственный учетный номер (инвентарный) здания, сооружения, объекта незавершенного строительства	-
3.	Кадастровый номер земельного участка (земельных участков), в границах которого (которых) расположены здание, сооружение, объект незавершенного строительства	-
4.	Уникальный учетный номер кадастрового квартала, в границах которого расположены здание, сооружение, объект незавершенного строительства	04:05:070102
5.	Адрес здания, сооружения, объекта незавершенного строительства	
5.1.	Сведения о местоположении здания, сооружения, объекта незавершенного строительства (при отсутствии адреса) в структурированном в соответствии с федеральной информационной адресной системой виде	Республика Алтай, Чемальский район, с Чемал, ул Восточная, д 10
5.2.	Дополнительные сведения о местоположении	-
6.	Иные сведения	-

3. Пояснения к сведениям об объекте недвижимости с кадастровым номером 04:05:070102:1361:

1.	

1. Сведения о характерных точках контура объекта недвижимости с кадастровым номером 04:05:070102:1363 :

Система координат МСК-04, зона 1 **Зона N** 1

Обозначение характерных точек контура	Содержатся в Едином государственном реестре недвижимости			Определены в результате выполнения комплексных кадастровых работ			Метод определения координат	Формулы, примененные для расчета средней квадратической погрешности определения координат характерных точек (M_t), с подставленными в такие формулы значениями и итоговые (вычисленные) значения Mt, м
	Координаты, м		Радиус, м	Координаты, м		Радиус, м		
	X	Y		X	Y			
1	2	3	4	5	6	7	8	9
внешний контур								
н871о	-	-	-	585666.55	1337398.22	-	Метод спутниковых геодезических измерений (определений)	0.1
н872о	-	-	-	585669.96	1337406.51	-	Метод спутниковых геодезических измерений (определений)	0.1
н873о	-	-	-	585651.02	1337414.35	-	Метод спутниковых геодезических измерений (определений)	0.1
н874о	-	-	-	585647.57	1337406.02	-	Метод спутниковых геодезических измерений (определений)	0.1
н871о	-	-	-	585666.55	1337398.22	-	Метод спутниковых геодезических измерений (определений)	0.1

2. Сведения о характеристиках объекта недвижимости с кадастровым номером 04:05:070102:1363:

N п/п	Наименование характеристики	Значение характеристики
1	2	3

1.	Вид объекта недвижимости	Здание
2.	Ранее присвоенный государственный учетный номер (инвентарный) здания, сооружения, объекта незавершенного строительства	-
3.	Кадастровый номер земельного участка (земельных участков), в границах которого (которых) расположены здание, сооружение, объект незавершенного строительства	-
4.	Уникальный учетный номер кадастрового квартала, в границах которого расположены здание, сооружение, объект незавершенного строительства	04:05:070102
5.	Адрес здания, сооружения, объекта незавершенного строительства	
5.1.	Сведения о местоположении здания, сооружения, объекта незавершенного строительства (при отсутствии адреса) в структурированном в соответствии с федеральной информационной адресной системой виде	Республика Алтай,Чемальский район, с Чемал, ул Восточная, д 20
5.2.	Дополнительные сведения о местоположении	-
6.	Иные сведения	-

3. Пояснения к сведениям об объекте недвижимости с кадастровым номером 04:05:070102:1363:

1.	

1. Сведения о характерных точках контура объекта недвижимости с кадастровым номером 04:05:070102:1364 :

Система координат МСК-04, зона 1 **Зона N** 1

Обозначение характерных точек контура	Содержатся в Едином государственном реестре недвижимости			Определены в результате выполнения комплексных кадастровых работ			Метод определения координат	Формулы, примененные для расчета средней квадратической погрешности определения координат характерных точек (M_t), с подставленными в такие формулы значениями и итоговые (вычисленные) значения Mt, м
	Координаты, м		Радиус, м	Координаты, м		Радиус, м		
	X	Y		X	Y			
1	2	3	4	5	6	7	8	9
внешний контур								
н943о	-	-	-	585795.06	1337306.51	-	Метод спутниковых геодезических измерений (определений)	0.1

н944о	-	-	-	585798.20	1337313.88	-	Метод спутниковых геодезических измерений (определений)	0.1
н945о	-	-	-	585791.38	1337316.78	-	Метод спутниковых геодезических измерений (определений)	0.1
н946о	-	-	-	585793.68	1337323.10	-	Метод спутниковых геодезических измерений (определений)	0.1
н947о	-	-	-	585788.58	1337325.16	-	Метод спутниковых геодезических измерений (определений)	0.1
н948о	-	-	-	585783.31	1337311.62	-	Метод спутниковых геодезических измерений (определений)	0.1
н943о	-	-	-	585795.06	1337306.51	-	Метод спутниковых геодезических измерений (определений)	0.1

2. Сведения о характеристиках объекта недвижимости с кадастровым номером 04:05:070102:1364:

N п/п	Наименование характеристики	Значение характеристики
1	2	3
1.	Вид объекта недвижимости	Здание
2.	Ранее присвоенный государственный учетный номер (инвентарный) здания, сооружения, объекта незавершенного строительства	-
3.	Кадастровый номер земельного участка (земельных участков), в границах которого (которых) расположены здание, сооружение, объект незавершенного строительства	-
4.	Уникальный учетный номер кадастрового квартала, в границах которого расположены здание, сооружение, объект	04:05:070102

	незавершенного строительства	
5.	Адрес здания, сооружения, объекта незавершенного строительства	
5.1.	Сведения о местоположении здания, сооружения, объекта незавершенного строительства (при отсутствии адреса) в структурированном в соответствии с федеральной информационной адресной системой виде	Республика Алтай, Чемальский район, с Чемал, ул Восточная, д 19
5.2.	Дополнительные сведения о местоположении	-
6.	Иные сведения	-

3. Пояснения к сведениям об объекте недвижимости с кадастровым номером 04:05:070102:1364:

1.	

1. Сведения о характерных точках контура объекта недвижимости с кадастровым номером 04:05:070102:1365 :

Система координат МСК-04, зона 1 **Зона N** 1

Обозначение характерных точек контура	Содержатся в Едином государственном реестре недвижимости			Определены в результате выполнения комплексных кадастровых работ			Метод определения координат	Формулы, примененные для расчета средней квадратической погрешности определения координат характерных точек (M_t), с подставленными в такие формулы значениями и итоговые (вычисленные) значения Mt, м
	Координаты, м		Радиус, м	Координаты, м		Радиус, м		
	X	Y		X	Y			
1	2	3	4	5	6	7	8	9
внешний контур								
н634о	-	-	-	585059.26	1337292.49	-	Метод спутниковых геодезических измерений (определений)	0.1
н635о	-	-	-	585062.95	1337296.73	-	Метод спутниковых геодезических измерений (определений)	0.1
н636о	-	-	-	585057.56	1337301.41	-	Метод спутниковых геодезических измерений	0.1

							(определений)	
н637о	-	-	-	585053.88	1337297.18	-	Метод спутниковых геодезических измерений (определений)	0.1
н634о	-	-	-	585059.26	1337292.49	-	Метод спутниковых геодезических измерений (определений)	0.1

2. Сведения о характеристиках объекта недвижимости с кадастровым номером 04:05:070102:1365:

N п/п	Наименование характеристики	Значение характеристики
1	2	3
1.	Вид объекта недвижимости	Здание
2.	Ранее присвоенный государственный учетный номер (инвентарный) здания, сооружения, объекта незавершенного строительства	-
3.	Кадастровый номер земельного участка (земельных участков), в границах которого (которых) расположены здание, сооружение, объект незавершенного строительства	-
4.	Уникальный учетный номер кадастрового квартала, в границах которого расположены здание, сооружение, объект незавершенного строительства	04:05:070102
5.	Адрес здания, сооружения, объекта незавершенного строительства	
5.1.	Сведения о местоположении здания, сооружения, объекта незавершенного строительства (при отсутствии адреса) в структурированном в соответствии с федеральной информационной адресной системой виде	Республика Алтай,Чемальский район, с Чемал, ул Дворникова, д 11
5.2.	Дополнительные сведения о местоположении	-
6.	Иные сведения	-

3. Пояснения к сведениям об объекте недвижимости с кадастровым номером 04:05:070102:1365:

1.	

1. Сведения о характерных точках контура объекта недвижимости с кадастровым номером 04:05:070102:1367 :

Система координат МСК-04, зона 1 **Зона N** 1

Обозначение характерных точек контура	Содержатся в Едином государственном реестре недвижимости			Определены в результате выполнения комплексных кадастровых работ			Метод определения координат	Формулы, примененные для расчета средней квадратической погрешности определения координат характерных точек (M_t), с подставленными в такие формулы значениями и итоговые (вычисленные) значения Mt, м
	Координаты, м		Радиус, м	Координаты, м		Радиус, м		
	X	Y		X	Y			
1	2	3	4	5	6	7	8	9
внешний контур								
н52о	-	-	-	584953.76	1337353.72	-	Метод спутниковых геодезических измерений (определений)	0.1
н53о	-	-	-	584953.65	1337360.03	-	Метод спутниковых геодезических измерений (определений)	0.1
н54о	-	-	-	584948.84	1337359.90	-	Метод спутниковых геодезических измерений (определений)	0.1
н55о	-	-	-	584948.95	1337353.60	-	Метод спутниковых геодезических измерений (определений)	0.1
н52о	-	-	-	584953.76	1337353.72	-	Метод спутниковых геодезических измерений (определений)	0.1

2. Сведения о характеристиках объекта недвижимости с кадастровым номером 04:05:070102:1367:

N п/п	Наименование характеристики	Значение характеристики
1	2	3

1.	Вид объекта недвижимости	Здание
2.	Ранее присвоенный государственный учетный номер (инвентарный) здания, сооружения, объекта незавершенного строительства	-
3.	Кадастровый номер земельного участка (земельных участков), в границах которого (которых) расположены здание, сооружение, объект незавершенного строительства	-
4.	Уникальный учетный номер кадастрового квартала, в границах которого расположены здание, сооружение, объект незавершенного строительства	04:05:070102
5.	Адрес здания, сооружения, объекта незавершенного строительства	
5.1.	Сведения о местоположении здания, сооружения, объекта незавершенного строительства (при отсутствии адреса) в структурированном в соответствии с федеральной информационной адресной системой виде	Республика Алтай, Чемальский район, с Чемал, ул Дворникова, д 14
5.2.	Дополнительные сведения о местоположении	-
6.	Иные сведения	-

3. Пояснения к сведениям об объекте недвижимости с кадастровым номером 04:05:070102:1367:

1.	

1. Сведения о характерных точках контура объекта недвижимости с кадастровым номером 04:05:070102:1368 :

Система координат МСК-04, зона 1 **Зона N** 1

Обозначение характерных точек контура	Содержатся в Едином государственном реестре недвижимости			Определены в результате выполнения комплексных кадастровых работ			Метод определения координат	Формулы, примененные для расчета средней квадратической погрешности определения координат характерных точек (M_t), с подставленными в такие формулы значениями и итоговые (вычисленные) значения Mt, м
	Координаты, м		Радиус, м	Координаты, м		Радиус, м		
	X	Y		X	Y			
1	2	3	4	5	6	7	8	9
внешний контур								
н90о	-	-	-	584754.22	1337566.14	-	Метод спутниковых геодезических измерений (определений)	0.1

н91о	-	-	-	584740.88	1337580.95	-	Метод спутниковых геодезических измерений (определений)	0.1
н92о	-	-	-	584733.80	1337574.49	-	Метод спутниковых геодезических измерений (определений)	0.1
н93о	-	-	-	584746.97	1337559.59	-	Метод спутниковых геодезических измерений (определений)	0.1
н90о	-	-	-	584754.22	1337566.14	-	Метод спутниковых геодезических измерений (определений)	0.1

2. Сведения о характеристиках объекта недвижимости с кадастровым номером 04:05:070102:1368:

N п/п	Наименование характеристики	Значение характеристики
1	2	3
1.	Вид объекта недвижимости	Здание
2.	Ранее присвоенный государственный учетный номер (инвентарный) здания, сооружения, объекта незавершенного строительства	-
3.	Кадастровый номер земельного участка (земельных участков), в границах которого (которых) расположены здание, сооружение, объект незавершенного строительства	-
4.	Уникальный учетный номер кадастрового квартала, в границах которого расположены здание, сооружение, объект незавершенного строительства	04:05:070102
5.	Адрес здания, сооружения, объекта незавершенного строительства	
5.1.	Сведения о местоположении здания, сооружения, объекта незавершенного строительства (при отсутствии адреса) в структурированном в соответствии с федеральной информационной адресной системой виде	Республика Алтай, Чемальский район, с Чемал, ул Дворникова, д 28
5.2.	Дополнительные сведения о местоположении	-
6.	Иные сведения	-

3. Пояснения к сведениям об объекте недвижимости с кадастровым номером 04:05:070102:1368:

1.	

1. Сведения о характерных точках контура объекта недвижимости с кадастровым номером 04:05:070102:1369 :

Система координат МСК-04, зона 1 **Зона N** 1

Обозначение характерных точек контура	Содержатся в Едином государственном реестре недвижимости			Определены в результате выполнения комплексных кадастровых работ			Метод определения координат	Формулы, примененные для расчета средней квадратической погрешности определения координат характерных точек (M_t), с подставленными в такие формулы значениями и итоговые (вычисленные) значения Mt, м
	Координаты, м		Радиус, м	Координаты, м		Радиус, м		
	X	Y		X	Y			
1	2	3	4	5	6	7	8	9
внешний контур								
н144о	-	-	-	584660.06	1337669.57	-	Метод спутниковых геодезических измерений (определений)	0.1
н145о	-	-	-	584650.01	1337680.87	-	Метод спутниковых геодезических измерений (определений)	0.1
н146о	-	-	-	584644.56	1337676.02	-	Метод спутниковых геодезических измерений (определений)	0.1
н147о	-	-	-	584654.57	1337664.71	-	Метод спутниковых геодезических измерений (определений)	0.1
н144о	-	-	-	584660.06	1337669.57	-	Метод спутниковых геодезических измерений	0.1

							(определений)	

2. Сведения о характеристиках объекта недвижимости с кадастровым номером 04:05:070102:1369:

N п/п	Наименование характеристики	Значение характеристики
1	2	3
1.	Вид объекта недвижимости	Здание
2.	Ранее присвоенный государственный учетный номер (инвентарный) здания, сооружения, объекта незавершенного строительства	-
3.	Кадастровый номер земельного участка (земельных участков), в границах которого (которых) расположены здание, сооружение, объект незавершенного строительства	-
4.	Уникальный учетный номер кадастрового квартала, в границах которого расположены здание, сооружение, объект незавершенного строительства	04:05:070102
5.	Адрес здания, сооружения, объекта незавершенного строительства	
5.1.	Сведения о местоположении здания, сооружения, объекта незавершенного строительства (при отсутствии адреса) в структурированном в соответствии с федеральной информационной адресной системой виде	Республика Алтай, Чемальский район, с Чемал, ул Дворникова, д 34
5.2.	Дополнительные сведения о местоположении	-
6.	Иные сведения	-

3. Пояснения к сведениям об объекте недвижимости с кадастровым номером 04:05:070102:1369:

1.	

1. Сведения о характерных точках контура объекта недвижимости с кадастровым номером 04:05:070102:1371 :

Система координат МСК-04, зона 1 **Зона N** 1

Обозначение характерных точек контура	Содержатся в Едином государственном реестре недвижимости			Определены в результате выполнения комплексных кадастровых работ			Метод определения координат	Формулы, примененные для расчета средней квадратической погрешности определения координат характерных точек (M_t), с подставленными в такие формулы значениями и итоговые (вычисленные) значения Mt, м
	Координаты, м		Радиус, м	Координаты, м		Радиус, м		
	X	Y		X	Y			

1	2	3	4	5	6	7	8	9
внешний контур								
н94о	-	-	-	584734.11	1337588.76	-	Метод спутниковых геодезических измерений (определений)	0.1
н95о	-	-	-	584719.34	1337604.75	-	Метод спутниковых геодезических измерений (определений)	0.1
н96о	-	-	-	584713.99	1337599.92	-	Метод спутниковых геодезических измерений (определений)	0.1
н97о	-	-	-	584720.86	1337592.53	-	Метод спутниковых геодезических измерений (определений)	0.1
н98о	-	-	-	584718.81	1337590.65	-	Метод спутниковых геодезических измерений (определений)	0.1
н99о	-	-	-	584726.93	1337582.01	-	Метод спутниковых геодезических измерений (определений)	0.1
н94о	-	-	-	584734.11	1337588.76	-	Метод спутниковых геодезических измерений (определений)	0.1

2. Сведения о характеристиках объекта недвижимости с кадастровым номером 04:05:070102:1371:

N п/п	Наименование характеристики	Значение характеристики
1	2	3
1.	Вид объекта недвижимости	Здание

2.	Ранее присвоенный государственный учетный номер (инвентарный) здания, сооружения, объекта незавершенного строительства	-
3.	Кадастровый номер земельного участка (земельных участков), в границах которого (которых) расположены здание, сооружение, объект незавершенного строительства	-
4.	Уникальный учетный номер кадастрового квартала, в границах которого расположены здание, сооружение, объект незавершенного строительства	04:05:070102
5.	Адрес здания, сооружения, объекта незавершенного строительства	
5.1.	Сведения о местоположении здания, сооружения, объекта незавершенного строительства (при отсутствии адреса) в структурированном в соответствии с федеральной информационной адресной системой виде	Республика Алтай, Чемальский район, с Чемал, ул Дворникова, д 30
5.2.	Дополнительные сведения о местоположении	-
6.	Иные сведения	-

3. Пояснения к сведениям об объекте недвижимости с кадастровым номером 04:05:070102:1371:

1.	

1. Сведения о характерных точках контура объекта недвижимости с кадастровым номером 04:05:070102:1373 :

Система координат МСК-04, зона 1 **Зона N** 1

Обозначение характерных точек контура	Содержатся в Едином государственном реестре недвижимости			Определены в результате выполнения комплексных кадастровых работ			Метод определения координат	Формулы, примененные для расчета средней квадратической погрешности определения координат характерных точек (M_t), с подставленными в такие формулы значениями и итоговые (вычисленные) значения Mt, м
	Координаты, м		Радиус, м	Координаты, м		Радиус, м		
	X	Y		X	Y			
1	2	3	4	5	6	7	8	9
внешний контур								
н1219о	-	-	-	585018.02	1337284.76	-	Метод спутниковых геодезических измерений (определений)	0.1
н1220о	-	-	-	58502	13372	-	Метод	0.1

				1.13	90.39		спутниковых геодезических измерений (определений)	
н1221о	-	-	-	585014.38	1337294.39	-	Метод спутниковых геодезических измерений (определений)	0.1
н1222о	-	-	-	585011.15	1337288.65	-	Метод спутниковых геодезических измерений (определений)	0.1
н1219о	-	-	-	585018.02	1337284.76	-	Метод спутниковых геодезических измерений (определений)	0.1

2. Сведения о характеристиках объекта недвижимости с кадастровым номером 04:05:070102:1373:

N п/п	Наименование характеристики	Значение характеристики
1	2	3
1.	Вид объекта недвижимости	Здание
2.	Ранее присвоенный государственный учетный номер (инвентарный) здания, сооружения, объекта незавершенного строительства	-
3.	Кадастровый номер земельного участка (земельных участков), в границах которого (которых) расположены здание, сооружение, объект незавершенного строительства	-
4.	Уникальный учетный номер кадастрового квартала, в границах которого расположены здание, сооружение, объект незавершенного строительства	04:05:070102
5.	Адрес здания, сооружения, объекта незавершенного строительства	
5.1.	Сведения о местоположении здания, сооружения, объекта незавершенного строительства (при отсутствии адреса) в структурированном в соответствии с федеральной информационной адресной системой виде	Республика Алтай, Чемальский район, с Чемал, ул Дворникова, д 8
5.2.	Дополнительные сведения о местоположении	-
6.	Иные сведения	-

3. Пояснения к сведениям об объекте недвижимости с кадастровым

номером 04:05:070102:1373:								
1.								
1. Сведения о характерных точках контура объекта недвижимости с кадастровым номером 04:05:070102:1374 : **Система координат МСК-04, зона 1** **Зона N** 1								
Обозначение характерных точек контура	Содержатся в Едином государственном реестре недвижимости			Определены в результате выполнения комплексных кадастровых работ			Метод определения координат	Формулы, примененные для расчета средней квадратической погрешности определения координат характерных точек (M_t), с подставленными в такие формулы значениями и итоговые (вычисленные) значения Mt, м
	Координаты, м		Радиус, м	Координаты, м		Радиус, м		
	X	Y		X	Y			
1	2	3	4	5	6	7	8	9
внешний контур								
н1189о	-	-	-	585150.09	1337187.17	-	Метод спутниковых геодезических измерений (определений)	0.1
н1190о	-	-	-	585151.36	1337189.42	-	Метод спутниковых геодезических измерений (определений)	0.1
н1191о	-	-	-	585143.42	1337194.03	-	Метод спутниковых геодезических измерений (определений)	0.1
н1192о	-	-	-	585139.57	1337187.11	-	Метод спутниковых геодезических измерений (определений)	0.1
н1193о	-	-	-	585145.76	1337183.49	-	Метод спутниковых геодезических измерений (определени	0.1

							й)	
н1194о	-	-	-	585148.47	1337188.16	-	Метод спутниковых геодезических измерений (определений)	0.1
н1189о	-	-	-	585150.09	1337187.17	-	Метод спутниковых геодезических измерений (определений)	0.1

2. Сведения о характеристиках объекта недвижимости с кадастровым номером 04:05:070102:1374:

N п/п	Наименование характеристики	Значение характеристики
1	2	3
1.	Вид объекта недвижимости	Здание
2.	Ранее присвоенный государственный учетный номер (инвентарный) здания, сооружения, объекта незавершенного строительства	-
3.	Кадастровый номер земельного участка (земельных участков), в границах которого (которых) расположены здание, сооружение, объект незавершенного строительства	-
4.	Уникальный учетный номер кадастрового квартала, в границах которого расположены здание, сооружение, объект незавершенного строительства	04:05:070102
5.	Адрес здания, сооружения, объекта незавершенного строительства	
5.1.	Сведения о местоположении здания, сооружения, объекта незавершенного строительства (при отсутствии адреса) в структурированном в соответствии с федеральной информационной адресной системой виде	Республика Алтай,Чемальский район, с Чемал, ул Дворникова, д 1
5.2.	Дополнительные сведения о местоположении	-
6.	Иные сведения	-

3. Пояснения к сведениям об объекте недвижимости с кадастровым номером 04:05:070102:1374:

1.	

1. Сведения о характерных точках контура объекта недвижимости с кадастровым номером 04:05:070102:1375 :

Система координат МСК-04, зона 1 **Зона N** 1

Обозначение характерных точек контура	Содержатся в Едином государственном реестре недвижимости			Определены в результате выполнения комплексных кадастровых работ			Метод определения координат	Формулы, примененные для расчета средней квадратической погрешности определения координат характерных точек (M_t), с подставленными в такие формулы значениями и итоговые (вычисленные) значения Mt, м
	Координаты, м		Радиус, м	Координаты, м		Радиус, м		
	X	Y		X	Y			
1	2	3	4	5	6	7	8	9
внешний контур								
н13о	-	-	-	584923.21	1337406.27	-	Метод спутниковых геодезических измерений (определений)	0.1
н14о	-	-	-	584929.77	1337414.94	-	Метод спутниковых геодезических измерений (определений)	0.1
н15о	-	-	-	584925.85	1337417.90	-	Метод спутниковых геодезических измерений (определений)	0.1
н16о	-	-	-	584919.29	1337409.23	-	Метод спутниковых геодезических измерений (определений)	0.1
н13о	-	-	-	584923.21	1337406.27	-	Метод спутниковых геодезических измерений (определений)	0.1

2. Сведения о характеристиках объекта недвижимости с кадастровым номером 04:05:070102:1375:

N п/п	Наименование характеристики	Значение характеристики
1	2	3

1.	Вид объекта недвижимости	Объект незавершённого строительства
2.	Ранее присвоенный государственный учетный номер (инвентарный) здания, сооружения, объекта незавершенного строительства	-
3.	Кадастровый номер земельного участка (земельных участков), в границах которого (которых) расположены здание, сооружение, объект незавершенного строительства	-
4.	Уникальный учетный номер кадастрового квартала, в границах которого расположены здание, сооружение, объект незавершенного строительства	04:05:070102
5.	Адрес здания, сооружения, объекта незавершенного строительства	
5.1.	Сведения о местоположении здания, сооружения, объекта незавершенного строительства (при отсутствии адреса) в структурированном в соответствии с федеральной информационной адресной системой виде	Республика Алтай, Чемальский район, с Чемал, ул Дворникова, д 16а
5.2.	Дополнительные сведения о местоположении	-
6.	Иные сведения	-

3. Пояснения к сведениям об объекте недвижимости с кадастровым номером 04:05:070102:1375:

1.	

1. Сведения о характерных точках контура объекта недвижимости с кадастровым номером 04:05:070102:1376 :

Система координат МСК-04, зона 1 **Зона N** 1

Обозначение характерных точек контура	Содержатся в Едином государственном реестре недвижимости			Определены в результате выполнения комплексных кадастровых работ			Метод определения координат	Формулы, примененные для расчета средней квадратической погрешности определения координат характерных точек (M_t), с подставленными в такие формулы значениями и итоговые (вычисленные) значения Mt, м
	Координаты, м		Радиус, м	Координаты, м		Радиус, м		
	X	Y		X	Y			
1	2	3	4	5	6	7	8	9
внешний контур								
н1223о	-	-	-	584946.08	1337386.67	-	Метод спутниковых геодезических измерений	0.1

							(определений)	
н1224о	-	-	-	584943.06	1337392.71	-	Метод спутниковых геодезических измерений (определений)	0.1
н1225о	-	-	-	584937.68	1337390.07	-	Метод спутниковых геодезических измерений (определений)	0.1
н1226о	-	-	-	584940.68	1337383.97	-	Метод спутниковых геодезических измерений (определений)	0.1
н1223о	-	-	-	584946.08	1337386.67	-	Метод спутниковых геодезических измерений (определений)	0.1

2. Сведения о характеристиках объекта недвижимости с кадастровым номером 04:05:070102:1376:

N п/п	Наименование характеристики	Значение характеристики
1	2	3
1.	Вид объекта недвижимости	Здание
2.	Ранее присвоенный государственный учетный номер (инвентарный) здания, сооружения, объекта незавершенного строительства	-
3.	Кадастровый номер земельного участка (земельных участков), в границах которого (которых) расположены здание, сооружение, объект незавершенного строительства	-
4.	Уникальный учетный номер кадастрового квартала, в границах которого расположены здание, сооружение, объект незавершенного строительства	04:05:070102
5.	Адрес здания, сооружения, объекта незавершенного строительства	
5.1.	Сведения о местоположении здания, сооружения, объекта незавершенного строительства (при отсутствии адреса) в структурированном в соответствии с федеральной информационной адресной системой виде	Республика Алтай, Чемальский район, с Чемал, ул Дворникова, д 16
5.2.	Дополнительные сведения о местоположении	-

6.	Иные сведения	-

3. Пояснения к сведениям об объекте недвижимости с кадастровым номером 04:05:070102:1376:

1.	

1. Сведения о характерных точках контура объекта недвижимости с кадастровым номером 04:05:070102:1378 :

Система координат МСК-04, зона 1 **Зона N** 1

Обозначение характерных точек контура	Содержатся в Едином государственном реестре недвижимости			Определены в результате выполнения комплексных кадастровых работ			Метод определения координат	Формулы, примененные для расчета средней квадратической погрешности определения координат характерных точек (M_t), с подставленными в такие формулы значениями и итоговые (вычисленные) значения Mt, м
	Координаты, м		Радиус, м	Координаты, м		Радиус, м		
	X	Y		X	Y			
1	2	3	4	5	6	7	8	9
внешний контур								
н835о	-	-	-	584590.22	1337632.24	-	Метод спутниковых геодезических измерений (определений)	0.1
н836о	-	-	-	584582.82	1337640.96	-	Метод спутниковых геодезических измерений (определений)	0.1
н837о	-	-	-	584577.36	1337636.33	-	Метод спутниковых геодезических измерений (определений)	0.1
н838о	-	-	-	584584.76	1337627.61	-	Метод спутниковых геодезических измерений (определений)	0.1
н835о	-	-	-	584590.22	1337632.24	-	Метод спутниковых	0.1

							геодезических измерений (определений)	

2. Сведения о характеристиках объекта недвижимости с кадастровым номером 04:05:070102:1378:

N п/п	Наименование характеристики	Значение характеристики
1	2	3
1.	Вид объекта недвижимости	Здание
2.	Ранее присвоенный государственный учетный номер (инвентарный) здания, сооружения, объекта незавершенного строительства	-
3.	Кадастровый номер земельного участка (земельных участков), в границах которого (которых) расположены здание, сооружение, объект незавершенного строительства	-
4.	Уникальный учетный номер кадастрового квартала, в границах которого расположены здание, сооружение, объект незавершенного строительства	04:05:070102
5.	Адрес здания, сооружения, объекта незавершенного строительства	
5.1.	Сведения о местоположении здания, сооружения, объекта незавершенного строительства (при отсутствии адреса) в структурированном в соответствии с федеральной информационной адресной системой виде	Республика Алтай, Чемальский район, с. Чемал, ул. Партизанская, д. 29а
5.2.	Дополнительные сведения о местоположении	-
6.	Иные сведения	-

3. Пояснения к сведениям об объекте недвижимости с кадастровым номером 04:05:070102:1378:

1.	

1. Сведения о характерных точках контура объекта недвижимости с кадастровым номером 04:05:070102:1380 :

Система координат МСК-04, зона 1 **Зона N** 1

Обозначение характерных точек контура	Содержатся в Едином государственном реестре недвижимости			Определены в результате выполнения комплексных кадастровых работ			Метод определения координат	Формулы, примененные для расчета средней квадратической погрешности определения координат характерных точек (M_t), с подставленными в такие формулы значениями и итоговые
	Координаты, м		Радиус, м	Координаты, м		Радиус, м		
	X	Y		X	Y			

								(вычисленные) значения Mt, м
1	2	3	4	5	6	7	8	9
внешний контур								
н1033о	-	-	-	585045.39	1337310.76	-	Метод спутниковых геодезических измерений (определений)	0.1
н1034о	-	-	-	585040.56	1337315.95	-	Метод спутниковых геодезических измерений (определений)	0.1
н1035о	-	-	-	585034.67	1337310.46	-	Метод спутниковых геодезических измерений (определений)	0.1
н1036о	-	-	-	585039.50	1337305.27	-	Метод спутниковых геодезических измерений (определений)	0.1
н1033о	-	-	-	585045.39	1337310.76	-	Метод спутниковых геодезических измерений (определений)	0.1

2. Сведения о характеристиках объекта недвижимости с кадастровым номером 04:05:070102:1380:

N п/п	Наименование характеристики	Значение характеристики
1	2	3
1.	Вид объекта недвижимости	Здание
2.	Ранее присвоенный государственный учетный номер (инвентарный) здания, сооружения, объекта незавершенного строительства	-
3.	Кадастровый номер земельного участка (земельных участков), в границах которого (которых) расположены здание, сооружение, объект незавершенного строительства	-
4.	Уникальный учетный номер кадастрового квартала, в границах которого расположены здание, сооружение, объект	04:05:070102

	незавершенного строительства	
5.	Адрес здания, сооружения, объекта незавершенного строительства	
5.1.	Сведения о местоположении здания, сооружения, объекта незавершенного строительства (при отсутствии адреса) в структурированном в соответствии с федеральной информационной адресной системой виде	Республика Алтай, Чемальский район, с Чемал, ул Дворникова, д 13
5.2.	Дополнительные сведения о местоположении	-
6.	Иные сведения	-

3. Пояснения к сведениям об объекте недвижимости с кадастровым номером 04:05:070102:1380:

1.	

1. Сведения о характерных точках контура объекта недвижимости с кадастровым номером 04:05:070102:1381 :

Система координат МСК-04, зона 1 **Зона N** 1

Обозначение характерных точек контура	Содержатся в Едином государственном реестре недвижимости			Определены в результате выполнения комплексных кадастровых работ			Метод определения координат	Формулы, примененные для расчета средней квадратической погрешности определения координат характерных точек (M_t), с подставленными в такие формулы значениями и итоговые (вычисленные) значения Mt, м
	Координаты, м		Радиус, м	Координаты, м		Радиус, м		
	X	Y		X	Y			
1	2	3	4	5	6	7	8	9
внешний контур								
н1199о	-	-	-	585099.42	1337209.90	-	Метод спутниковых геодезических измерений (определений)	0.1
н1200о	-	-	-	585095.82	1337213.59	-	Метод спутниковых геодезических измерений (определений)	0.1
н1201о	-	-	-	585090.58	1337208.49	-	Метод спутниковых геодезических измерений	0.1

							(определений)	
н1202о	-	-	-	585094.10	1337204.81	-	Метод спутниковых геодезических измерений (определений)	0.1
н1199о	-	-	-	585099.42	1337209.90	-	Метод спутниковых геодезических измерений (определений)	0.1

2. Сведения о характеристиках объекта недвижимости с кадастровым номером 04:05:070102:1381:

N п/п	Наименование характеристики	Значение характеристики
1	2	3
1.	Вид объекта недвижимости	Здание
2.	Ранее присвоенный государственный учетный номер (инвентарный) здания, сооружения, объекта незавершенного строительства	-
3.	Кадастровый номер земельного участка (земельных участков), в границах которого (которых) расположены здание, сооружение, объект незавершенного строительства	-
4.	Уникальный учетный номер кадастрового квартала, в границах которого расположены здание, сооружение, объект незавершенного строительства	04:05:070102
5.	Адрес здания, сооружения, объекта незавершенного строительства	
5.1.	Сведения о местоположении здания, сооружения, объекта незавершенного строительства (при отсутствии адреса) в структурированном в соответствии с федеральной информационной адресной системой виде	Республика Алтай, Чемальский район, с Чемал, ул Дворникова, д 4
5.2.	Дополнительные сведения о местоположении	-
6.	Иные сведения	-

3. Пояснения к сведениям об объекте недвижимости с кадастровым номером 04:05:070102:1381:

1.	

1. Сведения о характерных точках контура объекта недвижимости с кадастровым номером 04:05:070102:1382 :

Система координат МСК-04, зона 1 **Зона N** 1

Обозначение характерных точек контура	Содержатся в Едином государственном реестре недвижимости			Определены в результате выполнения комплексных кадастровых работ			Метод определения координат	Формулы, примененные для расчета средней квадратической погрешности определения координат характерных точек (M_t), с подставленными в такие формулы значениями и итоговые (вычисленные) значения Mt, м
	Координаты, м		Радиус, м	Координаты, м		Радиус, м		
	X	Y		X	Y			
1	2	3	4	5	6	7	8	9
внешний контур								
н1227о	-	-	-	584892.49	1337425.10	-	Метод спутниковых геодезических измерений (определений)	0.1
н1228о	-	-	-	584892.33	1337429.66	-	Метод спутниковых геодезических измерений (определений)	0.1
н1229о	-	-	-	584893.36	1337429.68	-	Метод спутниковых геодезических измерений (определений)	0.1
н1230о	-	-	-	584893.21	1337433.01	-	Метод спутниковых геодезических измерений (определений)	0.1
н1231о	-	-	-	584884.39	1337432.67	-	Метод спутниковых геодезических измерений (определений)	0.1
н1232о	-	-	-	584884.71	1337424.70	-	Метод спутниковых геодезических измерений (определений)	0.1

н1227о	-	-	-	584892.49	1337425.10	-	Метод спутниковых геодезических измерений (определений)	0.1

2. Сведения о характеристиках объекта недвижимости с кадастровым номером 04:05:070102:1382:

N п/п	Наименование характеристики	Значение характеристики
1	2	3
1.	Вид объекта недвижимости	Здание
2.	Ранее присвоенный государственный учетный номер (инвентарный) здания, сооружения, объекта незавершенного строительства	-
3.	Кадастровый номер земельного участка (земельных участков), в границах которого (которых) расположены здание, сооружение, объект незавершенного строительства	-
4.	Уникальный учетный номер кадастрового квартала, в границах которого расположены здание, сооружение, объект незавершенного строительства	04:05:070102
5.	Адрес здания, сооружения, объекта незавершенного строительства	
5.1.	Сведения о местоположении здания, сооружения, объекта незавершенного строительства (при отсутствии адреса) в структурированном в соответствии с федеральной информационной адресной системой виде	Республика Алтай, Чемальский район, с Чемал, ул Дворникова, д 18
5.2.	Дополнительные сведения о местоположении	-
6.	Иные сведения	-

3. Пояснения к сведениям об объекте недвижимости с кадастровым номером 04:05:070102:1382:

1.	

1. Сведения о характерных точках контура объекта недвижимости с кадастровым номером 04:05:070102:1383 :

Система координат МСК-04, зона 1 **Зона N** 1

Обозначение характерных точек контура	Содержатся в Едином государственном реестре недвижимости			Определены в результате выполнения комплексных кадастровых работ			Метод определения координат	Формулы, примененные для расчета средней квадратической погрешности определения координат характерных точек (M_t), с подставленными в такие формулы
	Координаты, м		Радиус, м	Координаты, м		Радиус, м		
	X	Y		X	Y			

								значениями и итоговые (вычисленные) значения Mt, м
1	2	3	4	5	6	7	8	9
внешний контур								
н86о	-	-	-	584775.05	1337536.90	-	Метод спутниковых геодезических измерений (определений)	0.1
н87о	-	-	-	584763.44	1337554.79	-	Метод спутниковых геодезических измерений (определений)	0.1
н88о	-	-	-	584756.68	1337550.41	-	Метод спутниковых геодезических измерений (определений)	0.1
н89о	-	-	-	584768.30	1337532.52	-	Метод спутниковых геодезических измерений (определений)	0.1
н86о	-	-	-	584775.05	1337536.90	-	Метод спутниковых геодезических измерений (определений)	0.1

2. Сведения о характеристиках объекта недвижимости с кадастровым номером 04:05:070102:1383:

N п/п	Наименование характеристики	Значение характеристики
1	2	3
1.	Вид объекта недвижимости	Здание
2.	Ранее присвоенный государственный учетный номер (инвентарный) здания, сооружения, объекта незавершенного строительства	-
3.	Кадастровый номер земельного участка (земельных участков), в границах которого (которых) расположены здание, сооружение, объект незавершенного строительства	-

4.	Уникальный учетный номер кадастрового квартала, в границах которого расположены здание, сооружение, объект незавершенного строительства	04:05:070102
5.	Адрес здания, сооружения, объекта незавершенного строительства	
5.1.	Сведения о местоположении здания, сооружения, объекта незавершенного строительства (при отсутствии адреса) в структурированном в соответствии с федеральной информационной адресной системой виде	Республика Алтай, Чемальский район, с Чемал, ул Дворникова, д 26
5.2.	Дополнительные сведения о местоположении	-
6.	Иные сведения	-

3. Пояснения к сведениям об объекте недвижимости с кадастровым номером 04:05:070102:1383:

1.	

1. Сведения о характерных точках контура объекта недвижимости с кадастровым номером 04:05:070102:1385 :

Система координат МСК-04, зона 1 **Зона N** 1

Обозначение характерных точек контура	Содержатся в Едином государственном реестре недвижимости			Определены в результате выполнения комплексных кадастровых работ			Метод определения координат	Формулы, примененные для расчета средней квадратической погрешности определения координат характерных точек (M_t), с подставленными в такие формулы значениями и итоговые (вычисленные) значения Mt, м
	Координаты, м		Радиус, м	Координаты, м		Радиус, м		
	X	Y		X	Y			
1	2	3	4	5	6	7	8	9
внешний контур								
н1049о	-	-	-	584982.16	1337398.84	-	Метод спутниковых геодезических измерений (определений)	0.1
н1050о	-	-	-	584978.29	1337404.98	-	Метод спутниковых геодезических измерений (определений)	0.1
н1051о	-	-	-	584974.00	1337402.27	-	Метод спутниковых	0.1

							геодезических измерений (определений)	
н1052о	-	-	-	584977.87	1337396.13	-	Метод спутниковых геодезических измерений (определений)	0.1
н1049о	-	-	-	584982.16	1337398.84	-	Метод спутниковых геодезических измерений (определений)	0.1

2. Сведения о характеристиках объекта недвижимости с кадастровым номером 04:05:070102:1385:

N п/п	Наименование характеристики	Значение характеристики
1	2	3
1.	Вид объекта недвижимости	Здание
2.	Ранее присвоенный государственный учетный номер (инвентарный) здания, сооружения, объекта незавершенного строительства	-
3.	Кадастровый номер земельного участка (земельных участков), в границах которого (которых) расположены здание, сооружение, объект незавершенного строительства	-
4.	Уникальный учетный номер кадастрового квартала, в границах которого расположены здание, сооружение, объект незавершенного строительства	04:05:070102
5.	Адрес здания, сооружения, объекта незавершенного строительства	
5.1.	Сведения о местоположении здания, сооружения, объекта незавершенного строительства (при отсутствии адреса) в структурированном в соответствии с федеральной информационной адресной системой виде	Республика Алтай, Чемальский район, с Чемал, ул Дворникова, д 21
5.2.	Дополнительные сведения о местоположении	-
6.	Иные сведения	-

3. Пояснения к сведениям об объекте недвижимости с кадастровым номером 04:05:070102:1385:

1.	

1. Сведения о характерных точках контура объекта недвижимости с кадастровым номером 04:05:070102:1386 :

Система координат МСК-04, зона 1 **Зона N** 1

Обозначение характерных точек контура	Содержатся в Едином государственном реестре недвижимости			Определены в результате выполнения комплексных кадастровых работ			Метод определения координат	Формулы, примененные для расчета средней квадратической погрешности определения координат характерных точек (M_t), с подставленными в такие формулы значениями и итоговые (вычисленные) значения Mt, м
	Координаты, м		Радиус, м	Координаты, м		Радиус, м		
	X	Y		X	Y			
1	2	3	4	5	6	7	8	9
внешний контур								
н78о	-	-	-	584804.82	1337491.93	-	Метод спутниковых геодезических измерений (определений)	0.1
н79о	-	-	-	584795.09	1337507.11	-	Метод спутниковых геодезических измерений (определений)	0.1
н80о	-	-	-	584787.84	1337502.47	-	Метод спутниковых геодезических измерений (определений)	0.1
н81о	-	-	-	584797.56	1337487.27	-	Метод спутниковых геодезических измерений (определений)	0.1
н78о	-	-	-	584804.82	1337491.93	-	Метод спутниковых геодезических измерений (определений)	0.1

2. Сведения о характеристиках объекта недвижимости с кадастровым номером 04:05:070102:1386:

N п/п	Наименование характеристики	Значение характеристики
1	2	3

1.	Вид объекта недвижимости	Здание
2.	Ранее присвоенный государственный учетный номер (инвентарный) здания, сооружения, объекта незавершенного строительства	-
3.	Кадастровый номер земельного участка (земельных участков), в границах которого (которых) расположены здание, сооружение, объект незавершенного строительства	-
4.	Уникальный учетный номер кадастрового квартала, в границах которого расположены здание, сооружение, объект незавершенного строительства	04:05:070102
5.	Адрес здания, сооружения, объекта незавершенного строительства	
5.1.	Сведения о местоположении здания, сооружения, объекта незавершенного строительства (при отсутствии адреса) в структурированном в соответствии с федеральной информационной адресной системой виде	Республика Алтай, Чемальский район, с Чемал, ул Дворникова, д 22
5.2.	Дополнительные сведения о местоположении	-
6.	Иные сведения	-

3. Пояснения к сведениям об объекте недвижимости с кадастровым номером 04:05:070102:1386:

1.	

1. Сведения о характерных точках контура объекта недвижимости с кадастровым номером 04:05:070102:1387 :

Система координат МСК-04, зона 1 **Зона N** 1

Обозначение характерных точек контура	Содержатся в Едином государственном реестре недвижимости			Определены в результате выполнения комплексных кадастровых работ			Метод определения координат	Формулы, примененные для расчета средней квадратической погрешности определения координат характерных точек (M_t), с подставленными в такие формулы значениями и итоговые (вычисленные) значения Mt, м
	Координаты, м		Радиус, м	Координаты, м		Радиус, м		
	X	Y		X	Y			
1	2	3	4	5	6	7	8	9
внешний контур								
н1045о	-	-	-	585016.06	1337371.94	-	Метод спутниковых геодезических измерений (определений)	0.1

н1046о	-	-	-	585010.30	1337379.24	-	Метод спутниковых геодезических измерений (определений)	0.1
н1047о	-	-	-	585004.74	1337374.85	-	Метод спутниковых геодезических измерений (определений)	0.1
н1048о	-	-	-	585010.50	1337367.55	-	Метод спутниковых геодезических измерений (определений)	0.1
н1045о	-	-	-	585016.06	1337371.94	-	Метод спутниковых геодезических измерений (определений)	0.1

2. Сведения о характеристиках объекта недвижимости с кадастровым номером 04:05:070102:1387:

N п/п	Наименование характеристики	Значение характеристики
1	2	3
1.	Вид объекта недвижимости	-
2.	Ранее присвоенный государственный учетный номер (инвентарный) здания, сооружения, объекта незавершенного строительства	-
3.	Кадастровый номер земельного участка (земельных участков), в границах которого (которых) расположены здание, сооружение, объект незавершенного строительства	-
4.	Уникальный учетный номер кадастрового квартала, в границах которого расположены здание, сооружение, объект незавершенного строительства	04:05:070102
5.	Адрес здания, сооружения, объекта незавершенного строительства	
5.1.	Сведения о местоположении здания, сооружения, объекта незавершенного строительства (при отсутствии адреса) в структурированном в соответствии с федеральной информационной адресной системой виде	-
5.2.	Дополнительные сведения о местоположении	-
6.	Иные сведения	-

3. Пояснения к сведениям об объекте недвижимости с кадастровым номером 04:05:070102:1387:

1.	

1. Сведения о характерных точках контура объекта недвижимости с кадастровым номером 04:05:070102:1395 :

Система координат МСК-04, зона 1 **Зона N** 1

Обозначение характерных точек контура	Содержатся в Едином государственном реестре недвижимости			Определены в результате выполнения комплексных кадастровых работ			Метод определения координат	Формулы, примененные для расчета средней квадратической погрешности определения координат характерных точек (M_t), с подставленными в такие формулы значениями и итоговые (вычисленные) значения Mt, м
	Координаты, м		Радиус, м	Координаты, м		Радиус, м		
	X	Y		X	Y			
1	2	3	4	5	6	7	8	9
внешний контур								
н1027о	-	-	-	585106.88	1337250.71	-	Метод спутниковых геодезических измерений (определений)	0.1
н1028о	-	-	-	585110.08	1337254.09	-	Метод спутниковых геодезических измерений (определений)	0.1
н1029о	-	-	-	585103.95	1337260.17	-	Метод спутниковых геодезических измерений (определений)	0.1
н1030о	-	-	-	585096.88	1337252.80	-	Метод спутниковых геодезических измерений (определений)	0.1
н1031о	-	-	-	585101.28	1337248.58	-	Метод спутниковых геодезических измерений	0.1

							(определений)	
н1032о	-	-	-	585105.09	1337252.53	-	Метод спутниковых геодезических измерений (определений)	0.1
н1027о	-	-	-	585106.88	1337250.71	-	Метод спутниковых геодезических измерений (определений)	0.1

2. Сведения о характеристиках объекта недвижимости с кадастровым номером 04:05:070102:1395:

N п/п	Наименование характеристики	Значение характеристики
1	2	3
1.	Вид объекта недвижимости	Здание
2.	Ранее присвоенный государственный учетный номер (инвентарный) здания, сооружения, объекта незавершенного строительства	-
3.	Кадастровый номер земельного участка (земельных участков), в границах которого (которых) расположены здание, сооружение, объект незавершенного строительства	-
4.	Уникальный учетный номер кадастрового квартала, в границах которого расположены здание, сооружение, объект незавершенного строительства	04:05:070102
5.	Адрес здания, сооружения, объекта незавершенного строительства	
5.1.	Сведения о местоположении здания, сооружения, объекта незавершенного строительства (при отсутствии адреса) в структурированном в соответствии с федеральной информационной адресной системой виде	Республика Алтай, Чемальский район, с Чемал, ул Дворникова, д 7
5.2.	Дополнительные сведения о местоположении	-
6.	Иные сведения	-

3. Пояснения к сведениям об объекте недвижимости с кадастровым номером 04:05:070102:1395:

1.	

1. Сведения о характерных точках контура объекта недвижимости с кадастровым номером 04:05:070102:1396 :

Система координат МСК-04, зона 1 **Зона N** 1

Обозначение характерных точек контура	Содержатся в Едином государственном реестре недвижимости			Определены в результате выполнения комплексных кадастровых работ			Метод определения координат	Формулы, примененные для расчета средней квадратической погрешности определения координат характерных точек (M_t), с подставленными в такие формулы значениями и итоговые (вычисленные) значения Mt, м
	Координаты, м		Радиус, м	Координаты, м		Радиус, м		
	X	Y		X	Y			
1	2	3	4	5	6	7	8	9
внешний контур								
н72о	-	-	-	584841.60	1337465.25	-	Метод спутниковых геодезических измерений (определений)	0.1
н73о	-	-	-	584833.79	1337476.57	-	Метод спутниковых геодезических измерений (определений)	0.1
н74о	-	-	-	584830.69	1337474.40	-	Метод спутниковых геодезических измерений (определений)	0.1
н75о	-	-	-	584833.69	1337469.91	-	Метод спутниковых геодезических измерений (определений)	0.1
н76о	-	-	-	584828.28	1337466.20	-	Метод спутниковых геодезических измерений (определений)	0.1
н77о	-	-	-	584832.97	1337459.32	-	Метод спутниковых геодезических измерений (определений)	0.1

н72о	-	-	-	584841.60	1337465.25	-	Метод спутниковых геодезических измерений (определений)	0.1

2. Сведения о характеристиках объекта недвижимости с кадастровым номером 04:05:070102:1396:

N п/п	Наименование характеристики	Значение характеристики
1	2	3
1.	Вид объекта недвижимости	Здание
2.	Ранее присвоенный государственный учетный номер (инвентарный) здания, сооружения, объекта незавершенного строительства	-
3.	Кадастровый номер земельного участка (земельных участков), в границах которого (которых) расположены здание, сооружение, объект незавершенного строительства	-
4.	Уникальный учетный номер кадастрового квартала, в границах которого расположены здание, сооружение, объект незавершенного строительства	04:05:070102
5.	Адрес здания, сооружения, объекта незавершенного строительства	
5.1.	Сведения о местоположении здания, сооружения, объекта незавершенного строительства (при отсутствии адреса) в структурированном в соответствии с федеральной информационной адресной системой виде	Республика Алтай, Чемальский район, с Чемал, ул Дворникова, д 20
5.2.	Дополнительные сведения о местоположении	-
6.	Иные сведения	-

3. Пояснения к сведениям об объекте недвижимости с кадастровым номером 04:05:070102:1396:

1.	

1. Сведения о характерных точках контура объекта недвижимости с кадастровым номером 04:05:070102:1398 :

Система координат МСК-04, зона 1 **Зона N** 1

Обозначение характерных точек контура	Содержатся в Едином государственном реестре недвижимости			Определены в результате выполнения комплексных кадастровых работ			Метод определения координат	Формулы, примененные для расчета средней квадратической погрешности определения координат характерных точек (M_t), с подставленными в такие формулы
	Координаты, м		Радиус, м	Координаты, м		Радиус, м		
	X	Y		X	Y			

								значениями и итоговые (вычисленные) значения Mt, м
1	2	3	4	5	6	7	8	9
внешний контур								
н1041о	-	-	-	585028.82	1337344.95	-	Метод спутниковых геодезических измерений (определений)	0.1
н1042о	-	-	-	585024.47	1337350.78	-	Метод спутниковых геодезических измерений (определений)	0.1
н1043о	-	-	-	585013.41	1337342.53	-	Метод спутниковых геодезических измерений (определений)	0.1
н1044о	-	-	-	585017.76	1337336.70	-	Метод спутниковых геодезических измерений (определений)	0.1
н1041о	-	-	-	585028.82	1337344.95	-	Метод спутниковых геодезических измерений (определений)	0.1

2. Сведения о характеристиках объекта недвижимости с кадастровым номером 04:05:070102:1398:

N п/п	Наименование характеристики	Значение характеристики
1	2	3
1.	Вид объекта недвижимости	Здание
2.	Ранее присвоенный государственный учетный номер (инвентарный) здания, сооружения, объекта незавершенного строительства	-
3.	Кадастровый номер земельного участка (земельных участков), в границах которого (которых) расположены здание, сооружение, объект незавершенного строительства	-

4.	Уникальный учетный номер кадастрового квартала, в границах которого расположены здание, сооружение, объект незавершенного строительства	04:05:070102
5.	Адрес здания, сооружения, объекта незавершенного строительства	
5.1.	Сведения о местоположении здания, сооружения, объекта незавершенного строительства (при отсутствии адреса) в структурированном в соответствии с федеральной информационной адресной системой виде	Республика Алтай,Чемальский район, с Чемал, ул Дворникова, д 17
5.2.	Дополнительные сведения о местоположении	-
6.	Иные сведения	-

3. Пояснения к сведениям об объекте недвижимости с кадастровым номером 04:05:070102:1398:

1.	

1. Сведения о характерных точках контура объекта недвижимости с кадастровым номером 04:05:070102:1400 :

Система координат МСК-04, зона 1 **Зона N** 1

Обозначение характерных точек контура	Содержатся в Едином государственном реестре недвижимости			Определены в результате выполнения комплексных кадастровых работ			Метод определения координат	Формулы, примененные для расчета средней квадратической погрешности определения координат характерных точек (M_t), с подставленными в такие формулы значениями и итоговые (вычисленные) значения Mt, м
	Координаты, м		Радиус, м	Координаты, м		Радиус, м		
	X	Y		X	Y			
1	2	3	4	5	6	7	8	9
внешний контур								
н138о	-	-	-	584603.49	1337735.34	-	Метод спутниковых геодезических измерений (определений)	0.1
н139о	-	-	-	584590.38	1337750.06	-	Метод спутниковых геодезических измерений (определений)	0.1
н140о	-	-	-	584592.56	1337752.33	-	Метод спутниковых	0.1

							геодезических измерений (определений)	
н141о	-	-	-	584590.02	1337754.99	-	Метод спутниковых геодезических измерений (определений)	0.1
н142о	-	-	-	584580.14	1337745.68	-	Метод спутниковых геодезических измерений (определений)	0.1
н143о	-	-	-	584595.35	1337728.07	-	Метод спутниковых геодезических измерений (определений)	0.1
н138о	-	-	-	584603.49	1337735.34	-	Метод спутниковых геодезических измерений (определений)	0.1

2. Сведения о характеристиках объекта недвижимости с кадастровым номером 04:05:070102:1400:

N п/п	Наименование характеристики	Значение характеристики
1	2	3
1.	Вид объекта недвижимости	Здание
2.	Ранее присвоенный государственный учетный номер (инвентарный) здания, сооружения, объекта незавершенного строительства	-
3.	Кадастровый номер земельного участка (земельных участков), в границах которого (которых) расположены здание, сооружение, объект незавершенного строительства	-
4.	Уникальный учетный номер кадастрового квартала, в границах которого расположены здание, сооружение, объект незавершенного строительства	04:05:070102
5.	Адрес здания, сооружения, объекта незавершенного строительства	
5.1.	Сведения о местоположении здания, сооружения, объекта незавершенного строительства (при отсутствии адреса) в структурированном в соответствии с федеральной информационной адресной системой виде	Республика Алтай, Чемальский район, с. Чемал, ул. Дворникова, д. 38

5.2.	Дополнительные сведения о местоположении	-
6.	Иные сведения	-

3. Пояснения к сведениям об объекте недвижимости с кадастровым номером 04:05:070102:1400:

1.	

1. Сведения о характерных точках контура объекта недвижимости с кадастровым номером 04:05:070102:1401 :

Система координат МСК-04, зона 1 **Зона N** 1

Обозначение характерных точек контура	Содержатся в Едином государственном реестре недвижимости			Определены в результате выполнения комплексных кадастровых работ			Метод определения координат	Формулы, примененные для расчета средней квадратической погрешности определения координат характерных точек (M_t), с подставленными в такие формулы значениями и итоговые (вычисленные) значения Mt, м
	Координаты, м		Радиус, м	Координаты, м		Радиус, м		
	X	Y		X	Y			
1	2	3	4	5	6	7	8	9
внешний контур								
н1023о	-	-	-	585115.43	1337233.68	-	Метод спутниковых геодезических измерений (определений)	0.1
н1024о	-	-	-	585123.57	1337242.07	-	Метод спутниковых геодезических измерений (определений)	0.1
н1025о	-	-	-	585118.16	1337247.31	-	Метод спутниковых геодезических измерений (определений)	0.1
н1026о	-	-	-	585110.02	1337238.93	-	Метод спутниковых геодезических измерений (определений)	0.1

н1023о	-	-	-	585115.43	1337233.68	-	Метод спутниковых геодезических измерений (определений)	0.1

2. Сведения о характеристиках объекта недвижимости с кадастровым номером 04:05:070102:1401:

N п/п	Наименование характеристики	Значение характеристики
1	2	3
1.	Вид объекта недвижимости	Здание
2.	Ранее присвоенный государственный учетный номер (инвентарный) здания, сооружения, объекта незавершенного строительства	-
3.	Кадастровый номер земельного участка (земельных участков), в границах которого (которых) расположены здание, сооружение, объект незавершенного строительства	-
4.	Уникальный учетный номер кадастрового квартала, в границах которого расположены здание, сооружение, объект незавершенного строительства	04:05:070102
5.	Адрес здания, сооружения, объекта незавершенного строительства	
5.1.	Сведения о местоположении здания, сооружения, объекта незавершенного строительства (при отсутствии адреса) в структурированном в соответствии с федеральной информационной адресной системой виде	Республика Алтай, Чемальский район, с Чемал, ул Дворникова, д 5
5.2.	Дополнительные сведения о местоположении	-
6.	Иные сведения	-

3. Пояснения к сведениям об объекте недвижимости с кадастровым номером 04:05:070102:1401:

1.	

1. Сведения о характерных точках контура объекта недвижимости с кадастровым номером 04:05:070102:1402 :

Система координат МСК-04, зона 1 **Зона N** 1

Обозначение характерных точек контура	Содержатся в Едином государственном реестре недвижимости			Определены в результате выполнения комплексных кадастровых работ			Метод определения координат	Формулы, примененные для расчета средней квадратической погрешности определения координат характерных точек (M_t), с подставленными в такие формулы
	Координаты, м		Радиус, м	Координаты, м		Радиус, м		
	X	Y		X	Y			

								значениями и итоговые (вычисленные) значения Mt, м
1	2	3	4	5	6	7	8	9
внешний контур								
н82о	-	-	-	584791.70	1337523.92	-	Метод спутниковых геодезических измерений (определений)	0.1
н83о	-	-	-	584786.98	1337531.14	-	Метод спутниковых геодезических измерений (определений)	0.1
н84о	-	-	-	584776.33	1337524.17	-	Метод спутниковых геодезических измерений (определений)	0.1
н85о	-	-	-	584781.15	1337516.91	-	Метод спутниковых геодезических измерений (определений)	0.1
н82о	-	-	-	584791.70	1337523.92	-	Метод спутниковых геодезических измерений (определений)	0.1

2. Сведения о характеристиках объекта недвижимости с кадастровым номером 04:05:070102:1402:

N п/п	Наименование характеристики	Значение характеристики
1	2	3
1.	Вид объекта недвижимости	Здание
2.	Ранее присвоенный государственный учетный номер (инвентарный) здания, сооружения, объекта незавершенного строительства	-
3.	Кадастровый номер земельного участка (земельных участков), в границах которого (которых) расположены здание, сооружение, объект незавершенного строительства	-

4.	Уникальный учетный номер кадастрового квартала, в границах которого расположены здание, сооружение, объект незавершенного строительства	04:05:070102
5.	Адрес здания, сооружения, объекта незавершенного строительства	
5.1.	Сведения о местоположении здания, сооружения, объекта незавершенного строительства (при отсутствии адреса) в структурированном в соответствии с федеральной информационной адресной системой виде	Республика Алтай, Чемальский район, с. Чемал, ул. Дворникова, д. 24
5.2.	Дополнительные сведения о местоположении	-
6.	Иные сведения	-

3. Пояснения к сведениям об объекте недвижимости с кадастровым номером 04:05:070102:1402:

1.	

1. Сведения о характерных точках контура объекта недвижимости с кадастровым номером 04:05:070102:1407 :

Система координат МСК-04, зона 1 **Зона N** 1

Обозначение характерных точек контура	Содержатся в Едином государственном реестре недвижимости			Определены в результате выполнения комплексных кадастровых работ			Метод определения координат	Формулы, примененные для расчета средней квадратической погрешности определения координат характерных точек (M_t), с подставленными в такие формулы значениями и итоговые (вычисленные) значения Mt, м
	Координаты, м		Радиус, м	Координаты, м		Радиус, м		
	X	Y		X	Y			
1	2	3	4	5	6	7	8	9
внешний контур								
н1037о	-	-	-	585033.01	1337329.06	-	Метод спутниковых геодезических измерений (определений)	0.1
н1038о	-	-	-	585030.66	1337331.54	-	Метод спутниковых геодезических измерений (определений)	0.1
н1039о	-	-	-	585026.42	1337327.53	-	Метод спутниковых	0.1

							геодезических измерений (определений)	
н1040о	-	-	-	585028.77	1337325.05	-	Метод спутниковых геодезических измерений (определений)	0.1
н1037о	-	-	-	585033.01	1337329.06	-	Метод спутниковых геодезических измерений (определений)	0.1

2. Сведения о характеристиках объекта недвижимости с кадастровым номером 04:05:070102:1407:

N п/п	Наименование характеристики	Значение характеристики
1	2	3
1.	Вид объекта недвижимости	Здание
2.	Ранее присвоенный государственный учетный номер (инвентарный) здания, сооружения, объекта незавершенного строительства	-
3.	Кадастровый номер земельного участка (земельных участков), в границах которого (которых) расположены здание, сооружение, объект незавершенного строительства	-
4.	Уникальный учетный номер кадастрового квартала, в границах которого расположены здание, сооружение, объект незавершенного строительства	04:05:070102
5.	Адрес здания, сооружения, объекта незавершенного строительства	
5.1.	Сведения о местоположении здания, сооружения, объекта незавершенного строительства (при отсутствии адреса) в структурированном в соответствии с федеральной информационной адресной системой виде	Республика Алтай, Чемальский район, с. Чемал, ул. Дворникова, д. 15
5.2.	Дополнительные сведения о местоположении	-
6.	Иные сведения	-

3. Пояснения к сведениям об объекте недвижимости с кадастровым номером 04:05:070102:1407:

1.	

1. Сведения о характерных точках контура объекта недвижимости с кадастровым номером 04:05:070102:1409 :

Система координат МСК-04, зона 1 **Зона N** 1

Обозначение характерных точек контура	Содержатся в Едином государственном реестре недвижимости			Определены в результате выполнения комплексных кадастровых работ			Метод определения координат	Формулы, примененные для расчета средней квадратической погрешности определения координат характерных точек (M_t), с подставленными в такие формулы значениями и итоговые (вычисленные) значения Mt, м
	Координаты, м		Радиус, м	Координаты, м		Радиус, м		
	X	Y		X	Y			
1	2	3	4	5	6	7	8	9
внешний контур								
н100о	-	-	-	584696.79	1337629.54	-	Метод спутниковых геодезических измерений (определений)	0.1
н101о	-	-	-	584681.82	1337645.89	-	Метод спутниковых геодезических измерений (определений)	0.1
н102о	-	-	-	584676.78	1337641.28	-	Метод спутниковых геодезических измерений (определений)	0.1
н103о	-	-	-	584691.76	1337625.22	-	Метод спутниковых геодезических измерений (определений)	0.1
н100о	-	-	-	584696.79	1337629.54	-	Метод спутниковых геодезических измерений (определений)	0.1

2. Сведения о характеристиках объекта недвижимости с кадастровым номером 04:05:070102:1409:

N п/п	Наименование характеристики	Значение характеристики
1	2	3

1.	Вид объекта недвижимости	Здание
2.	Ранее присвоенный государственный учетный номер (инвентарный) здания, сооружения, объекта незавершенного строительства	-
3.	Кадастровый номер земельного участка (земельных участков), в границах которого (которых) расположены здание, сооружение, объект незавершенного строительства	-
4.	Уникальный учетный номер кадастрового квартала, в границах которого расположены здание, сооружение, объект незавершенного строительства	04:05:070102
5.	Адрес здания, сооружения, объекта незавершенного строительства	
5.1.	Сведения о местоположении здания, сооружения, объекта незавершенного строительства (при отсутствии адреса) в структурированном в соответствии с федеральной информационной адресной системой виде	Республика Алтай, Чемальский район, с Чемал, ул Дворникова, д 32
5.2.	Дополнительные сведения о местоположении	-
6.	Иные сведения	-

3. Пояснения к сведениям об объекте недвижимости с кадастровым номером 04:05:070102:1409:

1.	

1. Сведения о характерных точках контура объекта недвижимости с кадастровым номером 04:05:070102:1411 :

Система координат МСК-04, зона 1 **Зона N** 1

Обозначение характерных точек контура	Содержатся в Едином государственном реестре недвижимости			Определены в результате выполнения комплексных кадастровых работ			Метод определения координат	Формулы, примененные для расчета средней квадратической погрешности определения координат характерных точек (M_t), с подставленными в такие формулы значениями и итоговые (вычисленные) значения Mt, м
	Координаты, м		Радиус, м	Координаты, м		Радиус, м		
	X	Y		X	Y			
1	2	3	4	5	6	7	8	9
внешний контур								
н953о	-	-	-	585679.53	1337474.98	-	Метод спутниковых геодезических измерений (определений)	0.1

н954о	-	-	-	585686.68	1337491.25	-	Метод спутниковых геодезических измерений (определений)	0.1
н955о	-	-	-	585686.14	1337491.49	-	Метод спутниковых геодезических измерений (определений)	0.1
н956о	-	-	-	585683.64	1337490.73	-	Метод спутниковых геодезических измерений (определений)	0.1
н957о	-	-	-	585681.84	1337491.51	-	Метод спутниковых геодезических измерений (определений)	0.1
н958о	-	-	-	585680.02	1337490.56	-	Метод спутниковых геодезических измерений (определений)	0.1
н959о	-	-	-	585679.56	1337489.52	-	Метод спутниковых геодезических измерений (определений)	0.1
н960о	-	-	-	585673.05	1337492.24	-	Метод спутниковых геодезических измерений (определений)	0.1
н961о	-	-	-	585669.01	1337483.05	-	Метод спутниковых геодезических измерений (определений)	0.1
н962о	-	-	-	585670.75	1337482.29	-	Метод спутниковых геодезических измерений (определени	0.1

							й)	
н963о	-	-	-	585670.19	1337481.13	-	Метод спутниковых геодезических измерений (определений)	0.1
н964о	-	-	-	585674.74	1337479.14	-	Метод спутниковых геодезических измерений (определений)	0.1
н965о	-	-	-	585673.98	1337477.56	-	Метод спутниковых геодезических измерений (определений)	0.1
н953о	-	-	-	585679.53	1337474.98	-	Метод спутниковых геодезических измерений (определений)	0.1

2. Сведения о характеристиках объекта недвижимости с кадастровым номером 04:05:070102:1411:

N п/п	Наименование характеристики	Значение характеристики
1	2	3
1.	Вид объекта недвижимости	Здание
2.	Ранее присвоенный государственный учетный номер (инвентарный) здания, сооружения, объекта незавершенного строительства	-
3.	Кадастровый номер земельного участка (земельных участков), в границах которого (которых) расположены здание, сооружение, объект незавершенного строительства	-
4.	Уникальный учетный номер кадастрового квартала, в границах которого расположены здание, сооружение, объект незавершенного строительства	04:05:070102
5.	Адрес здания, сооружения, объекта незавершенного строительства	
5.1.	Сведения о местоположении здания, сооружения, объекта незавершенного строительства (при отсутствии адреса) в структурированном в соответствии с федеральной информационной адресной системой виде	Российская Федерация, Республика Алтай, Чемальский район, с. Чемал, ул. Дорожников, д. 14

5.2.	Дополнительные сведения о местоположении	-
6.	Иные сведения	-

3. Пояснения к сведениям об объекте недвижимости с кадастровым номером 04:05:070102:1411:

1.	

1. Сведения о характерных точках контура объекта недвижимости с кадастровым номером 04:05:070102:1413 :

Система координат МСК-04, зона 1 **Зона N** 1

Обозначение характерных точек контура	Содержатся в Едином государственном реестре недвижимости			Определены в результате выполнения комплексных кадастровых работ			Метод определения координат	Формулы, примененные для расчета средней квадратической погрешности определения координат характерных точек (M_t), с подставленными в такие формулы значениями и итоговые (вычисленные) значения Mt, м
	Координаты, м		Радиус, м	Координаты, м		Радиус, м		
	X	Y		X	Y			
1	2	3	4	5	6	7	8	9
внешний контур								
н1057о	-	-	-	586270.10	1337179.20	-	Метод спутниковых геодезических измерений (определений)	0.1
н1058о	-	-	-	586273.42	1337187.61	-	Метод спутниковых геодезических измерений (определений)	0.1
н1059о	-	-	-	586256.81	1337194.23	-	Метод спутниковых геодезических измерений (определений)	0.1
н1060о	-	-	-	586253.44	1337185.77	-	Метод спутниковых геодезических измерений (определений)	0.1

н1057о	-	-	-	586270.10	1337179.20	-	Метод спутниковых геодезических измерений (определений)	0.1

2. Сведения о характеристиках объекта недвижимости с кадастровым номером 04:05:070102:1413:

N п/п	Наименование характеристики	Значение характеристики
1	2	3
1.	Вид объекта недвижимости	Здание
2.	Ранее присвоенный государственный учетный номер (инвентарный) здания, сооружения, объекта незавершенного строительства	-
3.	Кадастровый номер земельного участка (земельных участков), в границах которого (которых) расположены здание, сооружение, объект незавершенного строительства	-
4.	Уникальный учетный номер кадастрового квартала, в границах которого расположены здание, сооружение, объект незавершенного строительства	04:05:070102
5.	Адрес здания, сооружения, объекта незавершенного строительства	
5.1.	Сведения о местоположении здания, сооружения, объекта незавершенного строительства (при отсутствии адреса) в структурированном в соответствии с федеральной информационной адресной системой виде	Республика Алтай, Чемальский район, с Чемал, ул Дорожников, д 13
5.2.	Дополнительные сведения о местоположении	-
6.	Иные сведения	-

3. Пояснения к сведениям об объекте недвижимости с кадастровым номером 04:05:070102:1413:

1.	

1. Сведения о характерных точках контура объекта недвижимости с кадастровым номером 04:05:070102:1417 :

Система координат МСК-04, зона 1 **Зона N** 1

Обозначение характерных точек контура	Содержатся в Едином государственном реестре недвижимости			Определены в результате выполнения комплексных кадастровых работ			Метод определения координат	Формулы, примененные для расчета средней квадратической погрешности определения координат характерных точек (M_t), с подставленными в такие формулы
	Координаты, м		Радиус, м	Координаты, м		Радиус, м		
	X	Y		X	Y			

								значениями и итоговые (вычисленные) значения Mt, м
1	2	3	4	5	6	7	8	9
внешний контур								
н966о	-	-	-	585622.78	1337494.70	-	Метод спутниковых геодезических измерений (определений)	0.1
н967о	-	-	-	585624.41	1337499.23	-	Метод спутниковых геодезических измерений (определений)	0.1
н968о	-	-	-	585614.19	1337502.99	-	Метод спутниковых геодезических измерений (определений)	0.1
н969о	-	-	-	585612.96	1337499.80	-	Метод спутниковых геодезических измерений (определений)	0.1
н970о	-	-	-	585613.48	1337498.05	-	Метод спутниковых геодезических измерений (определений)	0.1
н966о	-	-	-	585622.78	1337494.70	-	Метод спутниковых геодезических измерений (определений)	0.1

2. Сведения о характеристиках объекта недвижимости с кадастровым номером 04:05:070102:1417:

N п/п	Наименование характеристики	Значение характеристики
1	2	3
1.	Вид объекта недвижимости	Здание
2.	Ранее присвоенный государственный учетный номер	-

	(инвентарный) здания, сооружения, объекта незавершенного строительства	
3.	Кадастровый номер земельного участка (земельных участков), в границах которого (которых) расположены здание, сооружение, объект незавершенного строительства	-
4.	Уникальный учетный номер кадастрового квартала, в границах которого расположены здание, сооружение, объект незавершенного строительства	04:05:070102
5.	Адрес здания, сооружения, объекта незавершенного строительства	
5.1.	Сведения о местоположении здания, сооружения, объекта незавершенного строительства (при отсутствии адреса) в структурированном в соответствии с федеральной информационной адресной системой виде	Республика Алтай, Чемальский район, с Чемал, ул Дорожников, д 10
5.2.	Дополнительные сведения о местоположении	-
6.	Иные сведения	-

3. Пояснения к сведениям об объекте недвижимости с кадастровым номером 04:05:070102:1417:

1.	

1. Сведения о характерных точках контура объекта недвижимости с кадастровым номером 04:05:070102:1418 :

Система координат МСК-04, зона 1 **Зона N** 1

Обозначение характерных точек контура	Содержатся в Едином государственном реестре недвижимости			Определены в результате выполнения комплексных кадастровых работ			Метод определения координат	Формулы, примененные для расчета средней квадратической погрешности определения координат характерных точек (M_t), с подставленными в такие формулы значениями и итоговые (вычисленные) значения Mt, м
	Координаты, м		Радиус, м	Координаты, м		Радиус, м		
	X	Y		X	Y			
1	2	3	4	5	6	7	8	9
внешний контур								
н788о	-	-	-	585536.13	1337526.54	-	Метод спутниковых геодезических измерений (определений)	0.1
н789о	-	-	-	585539.77	1337535.27	-	Метод спутниковых	0.1

							геодезических измерений (определений)	
н790о	-	-	-	585529.14	1337539.62	-	Метод спутниковых геодезических измерений (определений)	0.1
н791о	-	-	-	585525.44	1337530.93	-	Метод спутниковых геодезических измерений (определений)	0.1
н788о	-	-	-	585536.13	1337526.54	-	Метод спутниковых геодезических измерений (определений)	0.1

2. Сведения о характеристиках объекта недвижимости с кадастровым номером 04:05:070102:1418:

N п/п	Наименование характеристики	Значение характеристики
1	2	3
1.	Вид объекта недвижимости	Здание
2.	Ранее присвоенный государственный учетный номер (инвентарный) здания, сооружения, объекта незавершенного строительства	-
3.	Кадастровый номер земельного участка (земельных участков), в границах которого (которых) расположены здание, сооружение, объект незавершенного строительства	-
4.	Уникальный учетный номер кадастрового квартала, в границах которого расположены здание, сооружение, объект незавершенного строительства	04:05:070102
5.	Адрес здания, сооружения, объекта незавершенного строительства	
5.1.	Сведения о местоположении здания, сооружения, объекта незавершенного строительства (при отсутствии адреса) в структурированном в соответствии с федеральной информационной адресной системой виде	Республика Алтай, Чемальский район, с Чемал, ул Дорожников, д 4
5.2.	Дополнительные сведения о местоположении	-
6.	Иные сведения	-

3. Пояснения к сведениям об объекте недвижимости с кадастровым номером 04:05:070102:1418:

1.	

1. Сведения о характерных точках контура объекта недвижимости с кадастровым номером 04:05:070102:1419 :

Система координат МСК-04, зона 1 **Зона N** 1

Обозначение характерных точек контура	Содержатся в Едином государственном реестре недвижимости			Определены в результате выполнения комплексных кадастровых работ			Метод определения координат	Формулы, примененные для расчета средней квадратической погрешности определения координат характерных точек (M_t), с подставленными в такие формулы значениями и итоговые (вычисленные) значения Mt, м
	Координаты, м		Радиус, м	Координаты, м		Радиус, м		
	X	Y		X	Y			
1	2	3	4	5	6	7	8	9
внешний контур								
н855о	-	-	-	585733.33	1337455.99	-	Метод спутниковых геодезических измерений (определений)	0.1
н856о	-	-	-	585736.81	1337464.88	-	Метод спутниковых геодезических измерений (определений)	0.1
н857о	-	-	-	585731.01	1337467.15	-	Метод спутниковых геодезических измерений (определений)	0.1
н858о	-	-	-	585727.63	1337458.12	-	Метод спутниковых геодезических измерений (определений)	0.1
н855о	-	-	-	585733.33	1337455.99	-	Метод спутниковых геодезических измерений (определений)	0.1

2. Сведения о характеристиках объекта недвижимости с кадастровым номером 04:05:070102:1419:

N п/п	Наименование характеристики	Значение характеристики
1	2	3
1.	Вид объекта недвижимости	Здание
2.	Ранее присвоенный государственный учетный номер (инвентарный) здания, сооружения, объекта незавершенного строительства	-
3.	Кадастровый номер земельного участка (земельных участков), в границах которого (которых) расположены здание, сооружение, объект незавершенного строительства	-
4.	Уникальный учетный номер кадастрового квартала, в границах которого расположены здание, сооружение, объект незавершенного строительства	04:05:070102
5.	Адрес здания, сооружения, объекта незавершенного строительства	
5.1.	Сведения о местоположении здания, сооружения, объекта незавершенного строительства (при отсутствии адреса) в структурированном в соответствии с федеральной информационной адресной системой виде	Республика Алтай, Чемальский район, с Чемал, ул Дорожников, д 18
5.2.	Дополнительные сведения о местоположении	-
6.	Иные сведения	-

3. Пояснения к сведениям об объекте недвижимости с кадастровым номером 04:05:070102:1419:

1.	

1. Сведения о характерных точках контура объекта недвижимости с кадастровым номером 04:05:070102:1420 :

Система координат МСК-04, зона 1 **Зона N** 1

Обозначение характерных точек контура	Содержатся в Едином государственном реестре недвижимости			Определены в результате выполнения комплексных кадастровых работ			Метод определения координат	Формулы, примененные для расчета средней квадратической погрешности определения координат характерных точек (M_t), с подставленными в такие формулы значениями и итоговые (вычисленные) значения Mt, м
	Координаты, м		Радиус, м	Координаты, м		Радиус, м		
	X	Y		X	Y			
1	2	3	4	5	6	7	8	9

внешний контур								
н1085о	-	-	-	586084.01	1337252.93	-	Метод спутниковых геодезических измерений (определений)	0.1
н1086о	-	-	-	586087.29	1337261.47	-	Метод спутниковых геодезических измерений (определений)	0.1
н1087о	-	-	-	586074.54	1337266.37	-	Метод спутниковых геодезических измерений (определений)	0.1
н1088о	-	-	-	586071.26	1337257.83	-	Метод спутниковых геодезических измерений (определений)	0.1
н1085о	-	-	-	586084.01	1337252.93	-	Метод спутниковых геодезических измерений (определений)	0.1

2. Сведения о характеристиках объекта недвижимости с кадастровым номером 04:05:070102:1420:

N п/п	Наименование характеристики	Значение характеристики
1	2	3
1.	Вид объекта недвижимости	Здание
2.	Ранее присвоенный государственный учетный номер (инвентарный) здания, сооружения, объекта незавершенного строительства	-
3.	Кадастровый номер земельного участка (земельных участков), в границах которого (которых) расположены здание, сооружение, объект незавершенного строительства	-
4.	Уникальный учетный номер кадастрового квартала, в границах которого расположены здание, сооружение, объект незавершенного строительства	04:05:070102
5.	Адрес здания, сооружения, объекта незавершенного строительства	

5.1.	Сведения о местоположении здания, сооружения, объекта незавершенного строительства (при отсутствии адреса) в структурированном в соответствии с федеральной информационной адресной системой виде	Республика Алтай, Чемальский район, с Чемал, ул Дорожников, д 5
5.2.	Дополнительные сведения о местоположении	-
6.	Иные сведения	-

3. Пояснения к сведениям об объекте недвижимости с кадастровым номером 04:05:070102:1420:

1.	

1. Сведения о характерных точках контура объекта недвижимости с кадастровым номером 04:05:070102:1421 :

Система координат МСК-04, зона 1 **Зона N** 1

Обозначение характерных точек контура	Содержатся в Едином государственном реестре недвижимости			Определены в результате выполнения комплексных кадастровых работ			Метод определения координат	Формулы, примененные для расчета средней квадратической погрешности определения координат характерных точек (M_t), с подставленными в такие формулы значениями и итоговые (вычисленные) значения Mt, м
	Координаты, м		Радиус, м	Координаты, м		Радиус, м		
	X	Y		X	Y			
1	2	3	4	5	6	7	8	9
внешний контур								
н1456о	-	-	-	586359.32	1337146.00	-	Метод спутниковых геодезических измерений (определений)	0.1
н1457о	-	-	-	586362.51	1337153.38	-	Метод спутниковых геодезических измерений (определений)	0.1
н1458о	-	-	-	586348.94	1337159.41	-	Метод спутниковых геодезических измерений (определений)	0.1
н1459о	-	-	-	586345.74	1337151.82	-	Метод спутниковых	0.1

							геодезических измерений (определений)	
н1456о	-	-	-	586359.32	1337146.00	-	Метод спутниковых геодезических измерений (определений)	0.1

2. Сведения о характеристиках объекта недвижимости с кадастровым номером 04:05:070102:1421:

N п/п	Наименование характеристики	Значение характеристики
1	2	3
1.	Вид объекта недвижимости	Здание
2.	Ранее присвоенный государственный учетный номер (инвентарный) здания, сооружения, объекта незавершенного строительства	-
3.	Кадастровый номер земельного участка (земельных участков), в границах которого (которых) расположены здание, сооружение, объект незавершенного строительства	-
4.	Уникальный учетный номер кадастрового квартала, в границах которого расположены здание, сооружение, объект незавершенного строительства	04:05:070102
5.	Адрес здания, сооружения, объекта незавершенного строительства	
5.1.	Сведения о местоположении здания, сооружения, объекта незавершенного строительства (при отсутствии адреса) в структурированном в соответствии с федеральной информационной адресной системой виде	Республика Алтай, Чемальский район, с. Чемал, ул. Дорожников, д. 17
5.2.	Дополнительные сведения о местоположении	-
6.	Иные сведения	-

3. Пояснения к сведениям об объекте недвижимости с кадастровым номером 04:05:070102:1421:

1.	

1. Сведения о характерных точках контура объекта недвижимости с кадастровым номером 04:05:070102:1438 :

Система координат МСК-04, зона 1 **Зона N** 1

Обозначение характерных точек	Содержатся в Едином государственном реестре недвижимости		Определены в результате выполнения комплексных кадастровых работ		Метод определения координат	Формулы, примененные для расчета средней квадратической погрешности
	Координаты, м	Радиус,	Координаты,	Радиус,		

контура			м	м		м		определения координат характерных точек (M_t), с подставленными в такие формулы значениями и итоговые (вычисленные) значения Mt, м
	X	Y		X	Y			
1	2	3	4	5	6	7	8	9
внешний контур								
н1508о	-	-	-	586155.41	1336916.37	-	Метод спутниковых геодезических измерений (определений)	0.1
н1509о	-	-	-	586158.37	1336923.66	-	Метод спутниковых геодезических измерений (определений)	0.1
н1510о	-	-	-	586142.93	1336929.94	-	Метод спутниковых геодезических измерений (определений)	0.1
н1511о	-	-	-	586139.97	1336922.65	-	Метод спутниковых геодезических измерений (определений)	0.1
н1508о	-	-	-	586155.41	1336916.37	-	Метод спутниковых геодезических измерений (определений)	0.1

2. Сведения о характеристиках объекта недвижимости с кадастровым номером 04:05:070102:1438:

N п/п	Наименование характеристики	Значение характеристики
1	2	3
1.	Вид объекта недвижимости	Здание
2.	Ранее присвоенный государственный учетный номер (инвентарный) здания, сооружения, объекта незавершенного	-

	строительства	
3.	Кадастровый номер земельного участка (земельных участков), в границах которого (которых) расположены здание, сооружение, объект незавершенного строительства	-
4.	Уникальный учетный номер кадастрового квартала, в границах которого расположены здание, сооружение, объект незавершенного строительства	04:05:070102
5.	Адрес здания, сооружения, объекта незавершенного строительства	
5.1.	Сведения о местоположении здания, сооружения, объекта незавершенного строительства (при отсутствии адреса) в структурированном в соответствии с федеральной информационной адресной системой виде	Республика Алтай, Чемальский район, с Чемал, ул Энтузиастов, д 26
5.2.	Дополнительные сведения о местоположении	-
6.	Иные сведения	-

3. Пояснения к сведениям об объекте недвижимости с кадастровым номером 04:05:070102:1438:

1.	

1. Сведения о характерных точках контура объекта недвижимости с кадастровым номером 04:05:070102:1440 :

Система координат МСК-04, зона 1 **Зона N** 1

Обозначение характерных точек контура	Содержатся в Едином государственном реестре недвижимости			Определены в результате выполнения комплексных кадастровых работ			Метод определения координат	Формулы, примененные для расчета средней квадратической погрешности определения координат характерных точек (M_t), с подставленными в такие формулы значениями и итоговые (вычисленные) значения Mt, м
	Координаты, м		Радиус, м	Координаты, м		Радиус, м		
	X	Y		X	Y			
1	2	3	4	5	6	7	8	9
внешний контур								
н1526о	-	-	-	586243.64	1336882.78	-	Метод спутниковых геодезических измерений (определений)	0.1
н1527о	-	-	-	586246.62	1336891.24	-	Метод спутниковых геодезически	0.1

							х измерений (определений)	
н1528о	-	-	-	586235.00	1336895.47	-	Метод спутниковых геодезических измерений (определений)	0.1
н1529о	-	-	-	586231.93	1336887.21	-	Метод спутниковых геодезических измерений (определений)	0.1
н1526о	-	-	-	586243.64	1336882.78	-	Метод спутниковых геодезических измерений (определений)	0.1

2. Сведения о характеристиках объекта недвижимости с кадастровым номером 04:05:070102:1440:

N п/п	Наименование характеристики	Значение характеристики
1	2	3
1.	Вид объекта недвижимости	Здание
2.	Ранее присвоенный государственный учетный номер (инвентарный) здания, сооружения, объекта незавершенного строительства	-
3.	Кадастровый номер земельного участка (земельных участков), в границах которого (которых) расположены здание, сооружение, объект незавершенного строительства	-
4.	Уникальный учетный номер кадастрового квартала, в границах которого расположены здание, сооружение, объект незавершенного строительства	04:05:070102
5.	Адрес здания, сооружения, объекта незавершенного строительства	
5.1.	Сведения о местоположении здания, сооружения, объекта незавершенного строительства (при отсутствии адреса) в структурированном в соответствии с федеральной информационной адресной системой виде	Российская Федерация, Республика Алтай, Чемальский район, с. Чемал, ул. Энтузиастов, д.30
5.2.	Дополнительные сведения о местоположении	-
6.	Иные сведения	-

3. Пояснения к сведениям об объекте недвижимости с кадастровым

номером 04:05:070102:1440:								
1.								
1. Сведения о характерных точках контура объекта недвижимости с кадастровым номером 04:05:070102:1445 : **Система координат МСК-04, зона 1** **Зона N** 1								
Обозначение характерных точек контура	Содержатся в Едином государственном реестре недвижимости			Определены в результате выполнения комплексных кадастровых работ			Метод определения координат	Формулы, примененные для расчета средней квадратической погрешности определения координат характерных точек (M_t), с подставленными в такие формулы значениями и итоговые (вычисленные) значения Mt, м
	Координаты, м		Радиус, м	Координаты, м		Радиус, м		
	X	Y		X	Y			
1	2	3	4	5	6	7	8	9
внешний контур								
н1344о	-	-	-	583049.09	1338934.98	-	Метод спутниковых геодезических измерений (определений)	0.1
н1345о	-	-	-	583043.80	1338945.25	-	Метод спутниковых геодезических измерений (определений)	0.1
н1346о	-	-	-	583036.20	1338941.33	-	Метод спутниковых геодезических измерений (определений)	0.1
н1347о	-	-	-	583041.49	1338931.06	-	Метод спутниковых геодезических измерений (определений)	0.1
н1344о	-	-	-	583049.09	1338934.98	-	Метод спутниковых геодезических измерений (определени	0.1

							й)	

2. Сведения о характеристиках объекта недвижимости с кадастровым номером 04:05:070102:1445:

N п/п	Наименование характеристики	Значение характеристики
1	2	3
1.	Вид объекта недвижимости	Здание
2.	Ранее присвоенный государственный учетный номер (инвентарный) здания, сооружения, объекта незавершенного строительства	-
3.	Кадастровый номер земельного участка (земельных участков), в границах которого (которых) расположены здание, сооружение, объект незавершенного строительства	-
4.	Уникальный учетный номер кадастрового квартала, в границах которого расположены здание, сооружение, объект незавершенного строительства	04:05:070102
5.	Адрес здания, сооружения, объекта незавершенного строительства	
5.1.	Сведения о местоположении здания, сооружения, объекта незавершенного строительства (при отсутствии адреса) в структурированном в соответствии с федеральной информационной адресной системой виде	Республика Алтай, Чемальский район, с Чемал, ул Курортная, д 30
5.2.	Дополнительные сведения о местоположении	-
6.	Иные сведения	-

3. Пояснения к сведениям об объекте недвижимости с кадастровым номером 04:05:070102:1445:

1.	

1. Сведения о характерных точках контура объекта недвижимости с кадастровым номером 04:05:070102:1447 :

Система координат МСК-04, зона 1 **Зона N** 1

Обозначение характерных точек контура	Содержатся в Едином государственном реестре недвижимости			Определены в результате выполнения комплексных кадастровых работ			Метод определения координат	Формулы, примененные для расчета средней квадратической погрешности определения координат характерных точек (M_t), с подставленными в такие формулы значениями и итоговые (вычисленные) значения Mt, м
	Координаты, м		Радиус, м	Координаты, м		Радиус, м		
	X	Y		X	Y			

1	2	3	4	5	6	7	8	9
внешний контур								
н1364о	-	-	-	582982.95	1339130.66	-	Метод спутниковых геодезических измерений (определений)	0.1
н1365о	-	-	-	582976.30	1339140.23	-	Метод спутниковых геодезических измерений (определений)	0.1
н1366о	-	-	-	582968.90	1339135.08	-	Метод спутниковых геодезических измерений (определений)	0.1
н1367о	-	-	-	582973.71	1339128.04	-	Метод спутниковых геодезических измерений (определений)	0.1
н1368о	-	-	-	582977.04	1339130.28	-	Метод спутниковых геодезических измерений (определений)	0.1
н1369о	-	-	-	582978.66	1339127.82	-	Метод спутниковых геодезических измерений (определений)	0.1
н1364о	-	-	-	582982.95	1339130.66	-	Метод спутниковых геодезических измерений (определений)	0.1

2. Сведения о характеристиках объекта недвижимости с кадастровым номером 04:05:070102:1447:

N п/п	Наименование характеристики	Значение характеристики
1	2	3
1.	Вид объекта недвижимости	Здание

2.	Ранее присвоенный государственный учетный номер (инвентарный) здания, сооружения, объекта незавершенного строительства	-
3.	Кадастровый номер земельного участка (земельных участков), в границах которого (которых) расположены здание, сооружение, объект незавершенного строительства	-
4.	Уникальный учетный номер кадастрового квартала, в границах которого расположены здание, сооружение, объект незавершенного строительства	04:05:070102
5.	Адрес здания, сооружения, объекта незавершенного строительства	
5.1.	Сведения о местоположении здания, сооружения, объекта незавершенного строительства (при отсутствии адреса) в структурированном в соответствии с федеральной информационной адресной системой виде	Республика Алтай, Чемальский район, с Чемал, ул Курортная, д 21
5.2.	Дополнительные сведения о местоположении	-
6.	Иные сведения	-

3. Пояснения к сведениям об объекте недвижимости с кадастровым номером 04:05:070102:1447:

1.	

1. Сведения о характерных точках контура объекта недвижимости с кадастровым номером 04:05:070102:1448 :

Система координат МСК-04, зона 1 **Зона N** 1

Обозначение характерных точек контура	Содержатся в Едином государственном реестре недвижимости			Определены в результате выполнения комплексных кадастровых работ			Метод определения координат	Формулы, примененные для расчета средней квадратической погрешности определения координат характерных точек (M_t), с подставленными в такие формулы значениями и итоговые (вычисленные) значения Mt, м
	Координаты, м		Радиус, м	Координаты, м		Радиус, м		
	X	Y		X	Y			
1	2	3	4	5	6	7	8	9
внешний контур								
н500о	-	-	-	583037.63	1339008.63	-	Метод спутниковых геодезических измерений (определений)	0.1
н501о	-	-	-	58303	13390	-	Метод	0.1

				2.50	17.82		спутниковых геодезических измерений (определений)	
н502о	-	-	-	583025.83	1339014.10	-	Метод спутниковых геодезических измерений (определений)	0.1
н503о	-	-	-	583030.96	1339004.91	-	Метод спутниковых геодезических измерений (определений)	0.1
н500о	-	-	-	583037.63	1339008.63	-	Метод спутниковых геодезических измерений (определений)	0.1

2. Сведения о характеристиках объекта недвижимости с кадастровым номером 04:05:070102:1448:

N п/п	Наименование характеристики	Значение характеристики
1	2	3
1.	Вид объекта недвижимости	Здание
2.	Ранее присвоенный государственный учетный номер (инвентарный) здания, сооружения, объекта незавершенного строительства	-
3.	Кадастровый номер земельного участка (земельных участков), в границах которого (которых) расположены здание, сооружение, объект незавершенного строительства	-
4.	Уникальный учетный номер кадастрового квартала, в границах которого расположены здание, сооружение, объект незавершенного строительства	04:05:070102
5.	Адрес здания, сооружения, объекта незавершенного строительства	
5.1.	Сведения о местоположении здания, сооружения, объекта незавершенного строительства (при отсутствии адреса) в структурированном в соответствии с федеральной информационной адресной системой виде	Республика Алтай,Чемальский район, с. Чемал, ул. Курортная, д. 17
5.2.	Дополнительные сведения о местоположении	-
6.	Иные сведения	-

3. Пояснения к сведениям об объекте недвижимости с кадастровым

номером 04:05:070102:1448:								
1.								
1. Сведения о характерных точках контура объекта недвижимости с кадастровым номером 04:05:070102:1449 : **Система координат МСК-04, зона 1** **Зона N** 1								
Обозначение характерных точек контура	Содержатся в Едином государственном реестре недвижимости			Определены в результате выполнения комплексных кадастровых работ			Метод определения координат	Формулы, примененные для расчета средней квадратической погрешности определения координат характерных точек (M_t), с подставленными в такие формулы значениями и итоговые (вычисленные) значения Mt, м
	Координаты, м		Радиус, м	Координаты, м		Радиус, м		
	X	Y		X	Y			
1	2	3	4	5	6	7	8	9
внешний контур								
н1340о	-	-	-	583054.11	1338982.58	-	Метод спутниковых геодезических измерений (определений)	0.1
н1341о	-	-	-	583046.87	1338991.52	-	Метод спутниковых геодезических измерений (определений)	0.1
н1342о	-	-	-	583039.79	1338985.79	-	Метод спутниковых геодезических измерений (определений)	0.1
н1343о	-	-	-	583047.10	1338976.85	-	Метод спутниковых геодезических измерений (определений)	0.1
н1340о	-	-	-	583054.11	1338982.58	-	Метод спутниковых геодезических измерений (определени	0.1

							й)	

2. Сведения о характеристиках объекта недвижимости с кадастровым номером 04:05:070102:1449:

N п/п	Наименование характеристики	Значение характеристики
1	2	3
1.	Вид объекта недвижимости	Здание
2.	Ранее присвоенный государственный учетный номер (инвентарный) здания, сооружения, объекта незавершенного строительства	-
3.	Кадастровый номер земельного участка (земельных участков), в границах которого (которых) расположены здание, сооружение, объект незавершенного строительства	-
4.	Уникальный учетный номер кадастрового квартала, в границах которого расположены здание, сооружение, объект незавершенного строительства	04:05:070102
5.	Адрес здания, сооружения, объекта незавершенного строительства	
5.1.	Сведения о местоположении здания, сооружения, объекта незавершенного строительства (при отсутствии адреса) в структурированном в соответствии с федеральной информационной адресной системой виде	Республика Алтай, Чемальский район, с Чемал, ул Курортная, д 15
5.2.	Дополнительные сведения о местоположении	-
6.	Иные сведения	-

3. Пояснения к сведениям об объекте недвижимости с кадастровым номером 04:05:070102:1449:

1.	

1. Сведения о характерных точках контура объекта недвижимости с кадастровым номером 04:05:070102:1450 :

Система координат МСК-04, зона 1 **Зона N** 1

Обозначение характерных точек контура	Содержатся в Едином государственном реестре недвижимости			Определены в результате выполнения комплексных кадастровых работ			Метод определения координат	Формулы, примененные для расчета средней квадратической погрешности определения координат характерных точек (M_t), с подставленными в такие формулы значениями и итоговые (вычисленные) значения Mt, м
	Координаты, м		Радиус, м	Координаты, м		Радиус, м		
	X	Y		X	Y			

1	2	3	4	5	6	7	8	9
внешний контур								
н1570о	-	-	-	583217.14	1338595.03	-	Метод спутниковых геодезических измерений (определений)	0.1
н1571о	-	-	-	583217.99	1338613.36	-	Метод спутниковых геодезических измерений (определений)	0.1
н1572о	-	-	-	583209.59	1338613.75	-	Метод спутниковых геодезических измерений (определений)	0.1
н1573о	-	-	-	583208.74	1338595.42	-	Метод спутниковых геодезических измерений (определений)	0.1
н1570о	-	-	-	583217.14	1338595.03	-	Метод спутниковых геодезических измерений (определений)	0.1

2. Сведения о характеристиках объекта недвижимости с кадастровым номером 04:05:070102:1450:

N п/п	Наименование характеристики	Значение характеристики
1	2	3
1.	Вид объекта недвижимости	Здание
2.	Ранее присвоенный государственный учетный номер (инвентарный) здания, сооружения, объекта незавершенного строительства	-
3.	Кадастровый номер земельного участка (земельных участков), в границах которого (которых) расположены здание, сооружение, объект незавершенного строительства	-
4.	Уникальный учетный номер кадастрового квартала, в границах которого расположены здание, сооружение, объект незавершенного строительства	04:05:070102
5.	Адрес здания, сооружения, объекта незавершенного	

	строительства	
5.1.	Сведения о местоположении здания, сооружения, объекта незавершенного строительства (при отсутствии адреса) в структурированном в соответствии с федеральной информационной адресной системой виде	Республика Алтай,Чемальский район, с Чемал, ул Курортная, д 6
5.2.	Дополнительные сведения о местоположении	-
6.	Иные сведения	-

3. Пояснения к сведениям об объекте недвижимости с кадастровым номером 04:05:070102:1450:

1.	

1. Сведения о характерных точках контура объекта недвижимости с кадастровым номером 04:05:070102:1454 :

Система координат МСК-04, зона 1 **Зона N** 1

Обозначение характерных точек контура	Содержатся в Едином государственном реестре недвижимости			Определены в результате выполнения комплексных кадастровых работ			Метод определения координат	Формулы, примененные для расчета средней квадратической погрешности определения координат характерных точек (M_t), с подставленными в такие формулы значениями и итоговые (вычисленные) значения Mt, м
	Координаты, м		Радиус, м	Координаты, м		Радиус, м		
	X	Y		X	Y			
1	2	3	4	5	6	7	8	9
внешний контур								
н1592о	-	-	-	583099.96	1338560.55	-	Метод спутниковых геодезических измерений (определений)	0.1
н1593о	-	-	-	583100.02	1338568.33	-	Метод спутниковых геодезических измерений (определений)	0.1
н1594о	-	-	-	583098.56	1338568.32	-	Метод спутниковых геодезических измерений (определений)	0.1

н1595о	-	-	-	583098.56	1338570.97	-	Метод спутниковых геодезических измерений (определений)	0.1
н1596о	-	-	-	583094.69	1338571.01	-	Метод спутниковых геодезических измерений (определений)	0.1
н1597о	-	-	-	583094.64	1338568.37	-	Метод спутниковых геодезических измерений (определений)	0.1
н1598о	-	-	-	583092.98	1338568.38	-	Метод спутниковых геодезических измерений (определений)	0.1
н1599о	-	-	-	583092.89	1338560.63	-	Метод спутниковых геодезических измерений (определений)	0.1
н1592о	-	-	-	583099.96	1338560.55	-	Метод спутниковых геодезических измерений (определений)	0.1

2. Сведения о характеристиках объекта недвижимости с кадастровым номером 04:05:070102:1454:

N п/п	Наименование характеристики	Значение характеристики
1	2	3
1.	Вид объекта недвижимости	Сооружение
2.	Ранее присвоенный государственный учетный номер (инвентарный) здания, сооружения, объекта незавершенного строительства	-
3.	Кадастровый номер земельного участка (земельных участков), в границах которого (которых) расположены здание, сооружение, объект незавершенного строительства	-
4.	Уникальный учетный номер кадастрового квартала, в границах которого расположены здание, сооружение, объект	04:05:070102

	незавершенного строительства	
5.	Адрес здания, сооружения, объекта незавершенного строительства	
5.1.	Сведения о местоположении здания, сооружения, объекта незавершенного строительства (при отсутствии адреса) в структурированном в соответствии с федеральной информационной адресной системой виде	Российская Федерация, Республика Алтай, Чемальский муниципальный район, Чемальское сельское поселение, с. Чемал, ул. Курортная, д. 1, соор. 2
5.2.	Дополнительные сведения о местоположении	-
6.	Иные сведения	-

3. Пояснения к сведениям об объекте недвижимости с кадастровым номером 04:05:070102:1454:

1.	

1. Сведения о характерных точках контура объекта недвижимости с кадастровым номером 04:05:070102:1463 :

Система координат МСК-04, зона 1 **Зона N** 1

Обозначение характерных точек контура	Содержатся в Едином государственном реестре недвижимости			Определены в результате выполнения комплексных кадастровых работ			Метод определения координат	Формулы, примененные для расчета средней квадратической погрешности определения координат характерных точек (M_t), с подставленными в такие формулы значениями и итоговые (вычисленные) значения Mt, м
	Координаты, м		Радиус, м	Координаты, м		Радиус, м		
	X	Y		X	Y			
1	2	3	4	5	6	7	8	9
внешний контур								
н1360о	-	-	-	582983.01	1339042.86	-	Метод спутниковых геодезических измерений (определений)	0.1
н1361о	-	-	-	582979.14	1339050.11	-	Метод спутниковых геодезических измерений (определений)	0.1

н1362о	-	-	-	582968.79	1339044.79	-	Метод спутниковых геодезических измерений (определений)	0.1
н1363о	-	-	-	582972.60	1339037.34	-	Метод спутниковых геодезических измерений (определений)	0.1
н1360о	-	-	-	582983.01	1339042.86	-	Метод спутниковых геодезических измерений (определений)	0.1

2. Сведения о характеристиках объекта недвижимости с кадастровым номером 04:05:070102:1463:

N п/п	Наименование характеристики	Значение характеристики
1	2	3
1.	Вид объекта недвижимости	Здание
2.	Ранее присвоенный государственный учетный номер (инвентарный) здания, сооружения, объекта незавершенного строительства	-
3.	Кадастровый номер земельного участка (земельных участков), в границах которого (которых) расположены здание, сооружение, объект незавершенного строительства	-
4.	Уникальный учетный номер кадастрового квартала, в границах которого расположены здание, сооружение, объект незавершенного строительства	04:05:070102
5.	Адрес здания, сооружения, объекта незавершенного строительства	
5.1.	Сведения о местоположении здания, сооружения, объекта незавершенного строительства (при отсутствии адреса) в структурированном в соответствии с федеральной информационной адресной системой виде	Российская Федерация, Республика Алтай, муниципальный район Чемальский, сельское поселение Чемальское, село Чемал, улица Курортная, дом 34
5.2.	Дополнительные сведения о местоположении	-
6.	Иные сведения	-

3. Пояснения к сведениям об объекте недвижимости с кадастровым номером 04:05:070102:1463:

1.	

1. Сведения о характерных точках контура объекта недвижимости с кадастровым номером 04:05:070102:1464 :

Система координат МСК-04, зона 1 **Зона N** 1

Обозначение характерных точек контура	Содержатся в Едином государственном реестре недвижимости			Определены в результате выполнения комплексных кадастровых работ			Метод определения координат	Формулы, примененные для расчета средней квадратической погрешности определения координат характерных точек (M_t), с подставленными в такие формулы значениями и итоговые (вычисленные) значения Mt, м
	Координаты, м		Радиус, м	Координаты, м		Радиус, м		
	X	Y		X	Y			
1	2	3	4	5	6	7	8	9
внешний контур								
н680о	-	-	-	582979.34	1339028.59	-	Метод спутниковых геодезических измерений (определений)	0.1
н681о	-	-	-	582976.65	1339033.14	-	Метод спутниковых геодезических измерений (определений)	0.1
н682о	-	-	-	582970.06	1339029.23	-	Метод спутниковых геодезических измерений (определений)	0.1
н683о	-	-	-	582972.76	1339024.69	-	Метод спутниковых геодезических измерений (определений)	0.1
н680о	-	-	-	582979.34	1339028.59	-	Метод спутниковых геодезических измерений (определений)	0.1

2. Сведения о характеристиках объекта недвижимости с кадастровым номером 04:05:070102:1464:

N п/п	Наименование характеристики	Значение характеристики
1	2	3
1.	Вид объекта недвижимости	Здание
2.	Ранее присвоенный государственный учетный номер (инвентарный) здания, сооружения, объекта незавершенного строительства	-
3.	Кадастровый номер земельного участка (земельных участков), в границах которого (которых) расположены здание, сооружение, объект незавершенного строительства	-
4.	Уникальный учетный номер кадастрового квартала, в границах которого расположены здание, сооружение, объект незавершенного строительства	04:05:070102
5.	Адрес здания, сооружения, объекта незавершенного строительства	
5.1.	Сведения о местоположении здания, сооружения, объекта незавершенного строительства (при отсутствии адреса) в структурированном в соответствии с федеральной информационной адресной системой виде	Российская Федерация, Республика Алтай, муниципальный район Чемальский, сельское поселение Чемальское, село Чемал, улица Курортная, дом 34А строение 1
5.2.	Дополнительные сведения о местоположении	-
6.	Иные сведения	-

3. Пояснения к сведениям об объекте недвижимости с кадастровым номером 04:05:070102:1464:

1.	

1. Сведения о характерных точках контура объекта недвижимости с кадастровым номером 04:05:070102:1466 :

Система координат МСК-04, зона 1 **Зона N** 1

Обозначение характерных точек контура	Содержатся в Едином государственном реестре недвижимости			Определены в результате выполнения комплексных кадастровых работ			Метод определения координат	Формулы, примененные для расчета средней квадратической погрешности определения координат характерных точек (M_t), с подставленными в такие формулы значениями и
	Координаты, м		Радиус, м	Координаты, м		Радиус, м		
	X	Y		X	Y			

								итоговые (вычисленные) значения Mt, м
1	2	3	4	5	6	7	8	9
внешний контур								
н1580о	-	-	-	583204.43	1338530.90	-	Метод спутниковых геодезических измерений (определений)	0.1
н1581о	-	-	-	583206.18	1338553.51	-	Метод спутниковых геодезических измерений (определений)	0.1
н1582о	-	-	-	583197.10	1338554.23	-	Метод спутниковых геодезических измерений (определений)	0.1
н1583о	-	-	-	583195.25	1338531.52	-	Метод спутниковых геодезических измерений (определений)	0.1
н1580о	-	-	-	583204.43	1338530.90	-	Метод спутниковых геодезических измерений (определений)	0.1

2. Сведения о характеристиках объекта недвижимости с кадастровым номером 04:05:070102:1466:

N п/п	Наименование характеристики	Значение характеристики
1	2	3
1.	Вид объекта недвижимости	Здание
2.	Ранее присвоенный государственный учетный номер (инвентарный) здания, сооружения, объекта незавершенного строительства	-
3.	Кадастровый номер земельного участка (земельных участков), в границах которого (которых) расположены здание, сооружение, объект незавершенного строительства	-
4.	Уникальный учетный номер кадастрового квартала, в границах	04:05:070102

	которого расположены здание, сооружение, объект незавершенного строительства	
5.	Адрес здания, сооружения, объекта незавершенного строительства	
5.1.	Сведения о местоположении здания, сооружения, объекта незавершенного строительства (при отсутствии адреса) в структурированном в соответствии с федеральной информационной адресной системой виде	Республика Алтай, Чемальский район, с Чемал, ул Курортная, д 4
5.2.	Дополнительные сведения о местоположении	-
6.	Иные сведения	-

3. Пояснения к сведениям об объекте недвижимости с кадастровым номером 04:05:070102:1466:

1.	

1. Сведения о характерных точках контура объекта недвижимости с кадастровым номером 04:05:070102:1468 :

Система координат МСК-04, зона 1 **Зона N** 1

Обозначение характерных точек контура	Содержатся в Едином государственном реестре недвижимости			Определены в результате выполнения комплексных кадастровых работ			Метод определения координат	Формулы, примененные для расчета средней квадратической погрешности определения координат характерных точек (M_t), с подставленными в такие формулы значениями и итоговые (вычисленные) значения Mt, м
	Координаты, м		Радиус, м	Координаты, м		Радиус, м		
	X	Y		X	Y			
1	2	3	4	5	6	7	8	9
внешний контур								
н1311о	-	-	-	583289.21	1338684.98	-	Метод спутниковых геодезических измерений (определений)	0.1
н1312о	-	-	-	583288.68	1338688.35	-	Метод спутниковых геодезических измерений (определений)	0.1
н1313о	-	-	-	583291.25	1338688.97	-	Метод спутниковых геодезически	0.1

							х измерений (определений)	
н1314о	-	-	-	583295.77	1338691.42	-	Метод спутниковых геодезических измерений (определений)	0.1
н1315о	-	-	-	583294.69	1338696.87	-	Метод спутниковых геодезических измерений (определений)	0.1
н1316о	-	-	-	583279.40	1338693.68	-	Метод спутниковых геодезических измерений (определений)	0.1
н1317о	-	-	-	583279.01	1338695.44	-	Метод спутниковых геодезических измерений (определений)	0.1
н1318о	-	-	-	583270.64	1338693.89	-	Метод спутниковых геодезических измерений (определений)	0.1
н1319о	-	-	-	583273.48	1338679.91	-	Метод спутниковых геодезических измерений (определений)	0.1
н1320о	-	-	-	583282.08	1338681.74	-	Метод спутниковых геодезических измерений (определений)	0.1
н1321о	-	-	-	583281.75	1338683.52	-	Метод спутниковых геодезических измерений (определений)	0.1
н1311о	-	-	-	58328	13386	-	Метод	0.1

				9.21	84.98		спутниковых геодезических измерений (определений)	

2. Сведения о характеристиках объекта недвижимости с кадастровым номером 04:05:070102:1468:

N п/п	Наименование характеристики	Значение характеристики
1	2	3
1.	Вид объекта недвижимости	Здание
2.	Ранее присвоенный государственный учетный номер (инвентарный) здания, сооружения, объекта незавершенного строительства	-
3.	Кадастровый номер земельного участка (земельных участков), в границах которого (которых) расположены здание, сооружение, объект незавершенного строительства	-
4.	Уникальный учетный номер кадастрового квартала, в границах которого расположены здание, сооружение, объект незавершенного строительства	04:05:070102
5.	Адрес здания, сооружения, объекта незавершенного строительства	
5.1.	Сведения о местоположении здания, сооружения, объекта незавершенного строительства (при отсутствии адреса) в структурированном в соответствии с федеральной информационной адресной системой виде	Российская Федерация, Республика Алтай, Чемальский район, с. Чемал, ул. Курортная, д. 10
5.2.	Дополнительные сведения о местоположении	-
6.	Иные сведения	-

3. Пояснения к сведениям об объекте недвижимости с кадастровым номером 04:05:070102:1468:

1.	

1. Сведения о характерных точках контура объекта недвижимости с кадастровым номером 04:05:070102:1470 :

Система координат МСК-04, зона 1 **Зона N** 1

Обозначение характерных точек контура	Содержатся в Едином государственном реестре недвижимости			Определены в результате выполнения комплексных кадастровых работ			Метод определения координат	Формулы, примененные для расчета средней квадратической погрешности определения координат характерных точек (M_t), с подставленными
	Координаты, м		Радиус, м	Координаты, м		Радиус, м		
	X	Y		X	Y			

								в такие формулы значениями и итоговые (вычисленные) значения Mt, м
1	2	3	4	5	6	7	8	9
внешний контур								
н1600о	-	-	-	583169.11	1338657.49	-	Метод спутниковых геодезических измерений (определений)	0.1
н1601о	-	-	-	583168.05	1338669.68	-	Метод спутниковых геодезических измерений (определений)	0.1
н1602о	-	-	-	583156.60	1338668.71	-	Метод спутниковых геодезических измерений (определений)	0.1
н1603о	-	-	-	583157.31	1338656.67	-	Метод спутниковых геодезических измерений (определений)	0.1
н1600о	-	-	-	583169.11	1338657.49	-	Метод спутниковых геодезических измерений (определений)	0.1

2. Сведения о характеристиках объекта недвижимости с кадастровым номером 04:05:070102:1470:

N п/п	Наименование характеристики	Значение характеристики
1	2	3
1.	Вид объекта недвижимости	Здание
2.	Ранее присвоенный государственный учетный номер (инвентарный) здания, сооружения, объекта незавершенного строительства	-
3.	Кадастровый номер земельного участка (земельных участков), в границах которого (которых) расположены здание, сооружение, объект незавершенного строительства	-

4.	Уникальный учетный номер кадастрового квартала, в границах которого расположены здание, сооружение, объект незавершенного строительства	04:05:070102
5.	Адрес здания, сооружения, объекта незавершенного строительства	
5.1.	Сведения о местоположении здания, сооружения, объекта незавершенного строительства (при отсутствии адреса) в структурированном в соответствии с федеральной информационной адресной системой виде	Республика Алтай, Чемальский район, с Чемал, ул Курортная, д 14
5.2.	Дополнительные сведения о местоположении	-
6.	Иные сведения	-

3. Пояснения к сведениям об объекте недвижимости с кадастровым номером 04:05:070102:1470:

1.	

1. Сведения о характерных точках контура объекта недвижимости с кадастровым номером 04:05:070102:1472 :

Система координат МСК-04, зона 1 **Зона N** 1

Обозначение характерных точек контура	Содержатся в Едином государственном реестре недвижимости			Определены в результате выполнения комплексных кадастровых работ			Метод определения координат	Формулы, примененные для расчета средней квадратической погрешности определения координат характерных точек (M_t), с подставленными в такие формулы значениями и итоговые (вычисленные) значения Mt, м
	Координаты, м		Радиус, м	Координаты, м		Радиус, м		
	X	Y		X	Y			
1	2	3	4	5	6	7	8	9
внешний контур								
н562о	-	-	-	583231.66	1338715.02	-	Метод спутниковых геодезических измерений (определений)	0.1
н563о	-	-	-	583230.22	1338722.89	-	Метод спутниковых геодезических измерений (определений)	0.1
н564о	-	-	-	583225.50	1338722.03	-	Метод спутниковых	0.1

							геодезических измерений (определений)	
н565о	-	-	-	583226.94	1338714.16	-	Метод спутниковых геодезических измерений (определений)	0.1
н562о	-	-	-	583231.66	1338715.02	-	Метод спутниковых геодезических измерений (определений)	0.1

2. Сведения о характеристиках объекта недвижимости с кадастровым номером 04:05:070102:1472:

N п/п	Наименование характеристики	Значение характеристики
1	2	3
1.	Вид объекта недвижимости	Здание
2.	Ранее присвоенный государственный учетный номер (инвентарный) здания, сооружения, объекта незавершенного строительства	-
3.	Кадастровый номер земельного участка (земельных участков), в границах которого (которых) расположены здание, сооружение, объект незавершенного строительства	-
4.	Уникальный учетный номер кадастрового квартала, в границах которого расположены здание, сооружение, объект незавершенного строительства	04:05:070102
5.	Адрес здания, сооружения, объекта незавершенного строительства	
5.1.	Сведения о местоположении здания, сооружения, объекта незавершенного строительства (при отсутствии адреса) в структурированном в соответствии с федеральной информационной адресной системой виде	Российская Федерация, Республика Алтай, муниципальный район Чемальский, сельское поселение Чемальское, село Чемал, улица Курортная, дом 5
5.2.	Дополнительные сведения о местоположении	-
6.	Иные сведения	-

3. Пояснения к сведениям об объекте недвижимости с кадастровым номером 04:05:070102:1472:

1.	

1. Сведения о характерных точках контура объекта недвижимости с кадастровым номером 04:05:070102:1473 :

Система координат МСК-04, зона 1 **Зона N** 1

Обозначение характерных точек контура	Содержатся в Едином государственном реестре недвижимости			Определены в результате выполнения комплексных кадастровых работ			Метод определения координат	Формулы, примененные для расчета средней квадратической погрешности определения координат характерных точек (M_t), с подставленными в такие формулы значениями и итоговые (вычисленные) значения Mt, м
	Координаты, м		Радиус, м	Координаты, м		Радиус, м		
	X	Y		X	Y			
1	2	3	4	5	6	7	8	9
внешний контур								
н1307о	-	-	-	583200.93	1338784.79	-	Метод спутниковых геодезических измерений (определений)	0.1
н1308о	-	-	-	583200.11	1338792.84	-	Метод спутниковых геодезических измерений (определений)	0.1
н1309о	-	-	-	583191.23	1338791.95	-	Метод спутниковых геодезических измерений (определений)	0.1
н1310о	-	-	-	583192.01	1338783.88	-	Метод спутниковых геодезических измерений (определений)	0.1
н1307о	-	-	-	583200.93	1338784.79	-	Метод спутниковых геодезических измерений (определений)	0.1

2. Сведения о характеристиках объекта недвижимости с кадастровым номером

04:05:070102:1473:

N п/п	Наименование характеристики	Значение характеристики
1	2	3
1.	Вид объекта недвижимости	Здание
2.	Ранее присвоенный государственный учетный номер (инвентарный) здания, сооружения, объекта незавершенного строительства	-
3.	Кадастровый номер земельного участка (земельных участков), в границах которого (которых) расположены здание, сооружение, объект незавершенного строительства	-
4.	Уникальный учетный номер кадастрового квартала, в границах которого расположены здание, сооружение, объект незавершенного строительства	04:05:070102
5.	Адрес здания, сооружения, объекта незавершенного строительства	
5.1.	Сведения о местоположении здания, сооружения, объекта незавершенного строительства (при отсутствии адреса) в структурированном в соответствии с федеральной информационной адресной системой виде	Республика Алтай, Чемальский район, с. Чемал, ул. Курортная, д. 9
5.2.	Дополнительные сведения о местоположении	-
6.	Иные сведения	-

3. Пояснения к сведениям об объекте недвижимости с кадастровым номером 04:05:070102:1473:

1.	

1. Сведения о характерных точках контура объекта недвижимости с кадастровым номером 04:05:070102:1474 :

Система координат МСК-04, зона 1 **Зона N** 1

Обозначение характерных точек контура	Содержатся в Едином государственном реестре недвижимости			Определены в результате выполнения комплексных кадастровых работ			Метод определения координат	Формулы, примененные для расчета средней квадратической погрешности определения координат характерных точек (M_t), с подставленными в такие формулы значениями и итоговые (вычисленные) значения Mt, м
	Координаты, м		Радиус, м	Координаты, м		Радиус, м		
	X	Y		X	Y			
1	2	3	4	5	6	7	8	9
внешний контур								

н712о	-	-	-	583080.62	1338929.23	-	Метод спутниковых геодезических измерений (определений)	0.1
н713о	-	-	-	583077.31	1338936.48	-	Метод спутниковых геодезических измерений (определений)	0.1
н714о	-	-	-	583067.77	1338932.12	-	Метод спутниковых геодезических измерений (определений)	0.1
н715о	-	-	-	583071.08	1338924.87	-	Метод спутниковых геодезических измерений (определений)	0.1
н712о	-	-	-	583080.62	1338929.23	-	Метод спутниковых геодезических измерений (определений)	0.1

2. Сведения о характеристиках объекта недвижимости с кадастровым номером 04:05:070102:1474:

N п/п	Наименование характеристики	Значение характеристики
1	2	3
1.	Вид объекта недвижимости	Здание
2.	Ранее присвоенный государственный учетный номер (инвентарный) здания, сооружения, объекта незавершенного строительства	-
3.	Кадастровый номер земельного участка (земельных участков), в границах которого (которых) расположены здание, сооружение, объект незавершенного строительства	-
4.	Уникальный учетный номер кадастрового квартала, в границах которого расположены здание, сооружение, объект незавершенного строительства	04:05:070102
5.	Адрес здания, сооружения, объекта незавершенного строительства	
5.1.	Сведения о местоположении здания, сооружения, объекта незавершенного строительства (при отсутствии адреса) в	Республика Алтай, Чемальский район, с

	структурированном в соответствии с федеральной информационной адресной системой виде	Чемал, ул Курортная, д 11
5.2.	Дополнительные сведения о местоположении	-
6.	Иные сведения	-

3. Пояснения к сведениям об объекте недвижимости с кадастровым номером 04:05:070102:1474:

1.	

1. Сведения о характерных точках контура объекта недвижимости с кадастровым номером 04:05:070102:1475 :

Система координат МСК-04, зона 1 **Зона N** 1

Обозначение характерных точек контура	Содержатся в Едином государственном реестре недвижимости			Определены в результате выполнения комплексных кадастровых работ			Метод определения координат	Формулы, примененные для расчета средней квадратической погрешности определения координат характерных точек (M_t), с подставленными в такие формулы значениями и итоговые (вычисленные) значения Mt, м
	Координаты, м		Радиус, м	Координаты, м		Радиус, м		
	X	Y		X	Y			
1	2	3	4	5	6	7	8	9
внешний контур								
н1604о	-	-	-	583216.30	1338645.75	-	Метод спутниковых геодезических измерений (определений)	0.1
н1605о	-	-	-	583217.11	1338666.47	-	Метод спутниковых геодезических измерений (определений)	0.1
н1606о	-	-	-	583215.08	1338666.54	-	Метод спутниковых геодезических измерений (определений)	0.1
н1607о	-	-	-	583215.15	1338668.45	-	Метод спутниковых геодезических измерений	0.1

							(определений)	
н1608о	-	-	-	583211.87	1338668.59	-	Метод спутниковых геодезических измерений (определений)	0.1
н1609о	-	-	-	583211.80	1338666.63	-	Метод спутниковых геодезических измерений (определений)	0.1
н1610о	-	-	-	583208.10	1338666.80	-	Метод спутниковых геодезических измерений (определений)	0.1
н1611о	-	-	-	583207.22	1338646.09	-	Метод спутниковых геодезических измерений (определений)	0.1
н1604о	-	-	-	583216.30	1338645.75	-	Метод спутниковых геодезических измерений (определений)	0.1

2. Сведения о характеристиках объекта недвижимости с кадастровым номером 04:05:070102:1475:

N п/п	Наименование характеристики	Значение характеристики
1	2	3
1.	Вид объекта недвижимости	Здание
2.	Ранее присвоенный государственный учетный номер (инвентарный) здания, сооружения, объекта незавершенного строительства	-
3.	Кадастровый номер земельного участка (земельных участков), в границах которого (которых) расположены здание, сооружение, объект незавершенного строительства	-
4.	Уникальный учетный номер кадастрового квартала, в границах которого расположены здание, сооружение, объект незавершенного строительства	04:05:070102
5.	Адрес здания, сооружения, объекта незавершенного строительства	

5.1.	Сведения о местоположении здания, сооружения, объекта незавершенного строительства (при отсутствии адреса) в структурированном в соответствии с федеральной информационной адресной системой виде	Республика Алтай, Чемальский район, с Чемал, ул Курортная, д 12
5.2.	Дополнительные сведения о местоположении	-
6.	Иные сведения	-

3. Пояснения к сведениям об объекте недвижимости с кадастровым номером 04:05:070102:1475:

1.	

1. Сведения о характерных точках контура объекта недвижимости с кадастровым номером 04:05:070102:1476 :

Система координат МСК-04, зона 1 **Зона N** 1

Обозначение характерных точек контура	Содержатся в Едином государственном реестре недвижимости			Определены в результате выполнения комплексных кадастровых работ			Метод определения координат	Формулы, примененные для расчета средней квадратической погрешности определения координат характерных точек (M_t), с подставленными в такие формулы значениями и итоговые (вычисленные) значения Mt, м
	Координаты, м		Радиус, м	Координаты, м		Радиус, м		
	X	Y		X	Y			
1	2	3	4	5	6	7	8	9
внешний контур								
н574о	-	-	-	583167.69	1338699.52	-	Метод спутниковых геодезических измерений (определений)	0.1
н575о	-	-	-	583167.11	1338703.08	-	Метод спутниковых геодезических измерений (определений)	0.1
н576о	-	-	-	583171.83	1338703.88	-	Метод спутниковых геодезических измерений (определений)	0.1
н577о	-	-	-	583170.72	1338709.67	-	Метод спутниковых	0.1

							геодезических измерений (определений)	
н578о	-	-	-	583171.76	1338709.88	-	Метод спутниковых геодезических измерений (определений)	0.1
н579о	-	-	-	583170.38	1338716.78	-	Метод спутниковых геодезических измерений (определений)	0.1
н580о	-	-	-	583168.42	1338716.44	-	Метод спутниковых геодезических измерений (определений)	0.1
н581о	-	-	-	583167.53	1338721.56	-	Метод спутниковых геодезических измерений (определений)	0.1
н582о	-	-	-	583161.46	1338720.48	-	Метод спутниковых геодезических измерений (определений)	0.1
н583о	-	-	-	583162.37	1338715.29	-	Метод спутниковых геодезических измерений (определений)	0.1
н584о	-	-	-	583161.63	1338715.14	-	Метод спутниковых геодезических измерений (определений)	0.1
н585о	-	-	-	583164.24	1338701.71	-	Метод спутниковых геодезических измерений (определений)	0.1

н586о	-	-	-	583162.02	1338701.29	-	Метод спутниковых геодезических измерений (определений)	0.1
н587о	-	-	-	583162.52	1338698.64	-	Метод спутниковых геодезических измерений (определений)	0.1
н574о	-	-	-	583167.69	1338699.52	-	Метод спутниковых геодезических измерений (определений)	0.1

2. Сведения о характеристиках объекта недвижимости с кадастровым номером 04:05:070102:1476:

N п/п	Наименование характеристики	Значение характеристики
1	2	3
1.	Вид объекта недвижимости	Здание
2.	Ранее присвоенный государственный учетный номер (инвентарный) здания, сооружения, объекта незавершенного строительства	-
3.	Кадастровый номер земельного участка (земельных участков), в границах которого (которых) расположены здание, сооружение, объект незавершенного строительства	-
4.	Уникальный учетный номер кадастрового квартала, в границах которого расположены здание, сооружение, объект незавершенного строительства	04:05:070102
5.	Адрес здания, сооружения, объекта незавершенного строительства	
5.1.	Сведения о местоположении здания, сооружения, объекта незавершенного строительства (при отсутствии адреса) в структурированном в соответствии с федеральной информационной адресной системой виде	Республика Алтай, Чемальский район, с Чемал, ул Курортная, д 16
5.2.	Дополнительные сведения о местоположении	-
6.	Иные сведения	-

3. Пояснения к сведениям об объекте недвижимости с кадастровым номером 04:05:070102:1476:

1.	

1. Сведения о характерных точках контура объекта недвижимости с кадастровым номером 04:05:070102:1479 :

Система координат <u>МСК-04, зона 1</u> **Зона N <u>1</u>**

Обозначение характерных точек контура	Содержатся в Едином государственном реестре недвижимости			Определены в результате выполнения комплексных кадастровых работ			Метод определения координат	Формулы, примененные для расчета средней квадратической погрешности определения координат характерных точек (M_t), с подставленными в такие формулы значениями и итоговые (вычисленные) значения Mt, м
	Координаты, м		Радиус, м	Координаты, м		Радиус, м		
	X	Y		X	Y			
1	2	3	4	5	6	7	8	9
внешний контур								
н1336о	-	-	-	583066.74	1338964.33	-	Метод спутниковых геодезических измерений (определений)	0.1
н1337о	-	-	-	583062.94	1338971.39	-	Метод спутниковых геодезических измерений (определений)	0.1
н1338о	-	-	-	583054.40	1338966.79	-	Метод спутниковых геодезических измерений (определений)	0.1
н1339о	-	-	-	583058.21	1338959.73	-	Метод спутниковых геодезических измерений (определений)	0.1
н1336о	-	-	-	583066.74	1338964.33	-	Метод спутниковых геодезических измерений (определений)	0.1

2. Сведения о характеристиках объекта недвижимости с кадастровым номером <u>04:05:070102:1479</u>:

N	Наименование характеристики	Значение

п/п		характеристики
1	2	3
1.	Вид объекта недвижимости	Здание
2.	Ранее присвоенный государственный учетный номер (инвентарный) здания, сооружения, объекта незавершенного строительства	-
3.	Кадастровый номер земельного участка (земельных участков), в границах которого (которых) расположены здание, сооружение, объект незавершенного строительства	-
4.	Уникальный учетный номер кадастрового квартала, в границах которого расположены здание, сооружение, объект незавершенного строительства	04:05:070102
5.	Адрес здания, сооружения, объекта незавершенного строительства	
5.1.	Сведения о местоположении здания, сооружения, объекта незавершенного строительства (при отсутствии адреса) в структурированном в соответствии с федеральной информационной адресной системой виде	Республика Алтай, Чемальский район, с Чемал, ул Курортная, д 13
5.2.	Дополнительные сведения о местоположении	-
6.	Иные сведения	-

3. Пояснения к сведениям об объекте недвижимости с кадастровым номером 04:05:070102:1479:

1.	

1. Сведения о характерных точках контура объекта недвижимости с кадастровым номером 04:05:070102:1480 :

Система координат МСК-04, зона 1 **Зона N** 1

Обозначение характерных точек контура	Содержатся в Едином государственном реестре недвижимости			Определены в результате выполнения комплексных кадастровых работ			Метод определения координат	Формулы, примененные для расчета средней квадратической погрешности определения координат характерных точек (M_t), с подставленными в такие формулы значениями и итоговые (вычисленные) значения Mt, м
	Координаты, м		Радиус, м	Координаты, м		Радиус, м		
	X	Y		X	Y			
1	2	3	4	5	6	7	8	9
внешний контур								
н558о	-	-	-	583210.38	1338713.27	-	Метод спутниковых	0.1

							геодезических измерений (определений)	
н559о	-	-	-	583209.09	1338721.84	-	Метод спутниковых геодезических измерений (определений)	0.1
н560о	-	-	-	583195.60	1338719.79	-	Метод спутниковых геодезических измерений (определений)	0.1
н561о	-	-	-	583197.00	1338711.23	-	Метод спутниковых геодезических измерений (определений)	0.1
н558о	-	-	-	583210.38	1338713.27	-	Метод спутниковых геодезических измерений (определений)	0.1

2. Сведения о характеристиках объекта недвижимости с кадастровым номером 04:05:070102:1480:

N п/п	Наименование характеристики	Значение характеристики
1	2	3
1.	Вид объекта недвижимости	Здание
2.	Ранее присвоенный государственный учетный номер (инвентарный) здания, сооружения, объекта незавершенного строительства	-
3.	Кадастровый номер земельного участка (земельных участков), в границах которого (которых) расположены здание, сооружение, объект незавершенного строительства	-
4.	Уникальный учетный номер кадастрового квартала, в границах которого расположены здание, сооружение, объект незавершенного строительства	04:05:070102
5.	Адрес здания, сооружения, объекта незавершенного строительства	
5.1.	Сведения о местоположении здания, сооружения, объекта незавершенного строительства (при отсутствии адреса) в структурированном в соответствии с федеральной информационной адресной системой виде	Республика Алтай, Чемальский район, с Чемал, ул Курортная, д 7

5.2.	Дополнительные сведения о местоположении	-
6.	Иные сведения	-

3. Пояснения к сведениям об объекте недвижимости с кадастровым номером 04:05:070102:1480:

1.	

1. Сведения о характерных точках контура объекта недвижимости с кадастровым номером 04:05:070102:1481 :

Система координат МСК-04, зона 1 **Зона N** 1

Обозначение характерных точек контура	Содержатся в Едином государственном реестре недвижимости			Определены в результате выполнения комплексных кадастровых работ			Метод определения координат	Формулы, примененные для расчета средней квадратической погрешности определения координат характерных точек (M_t), с подставленными в такие формулы значениями и итоговые (вычисленные) значения Mt, м
	Координаты, м		Радиус, м	Координаты, м		Радиус, м		
	X	Y		X	Y			
1	2	3	4	5	6	7	8	9
внешний контур								
н716о	-	-	-	583085.52	1338820.06	-	Метод спутниковых геодезических измерений (определений)	0.1
н717о	-	-	-	583085.47	1338826.09	-	Метод спутниковых геодезических измерений (определений)	0.1
н718о	-	-	-	583076.93	1338826.02	-	Метод спутниковых геодезических измерений (определений)	0.1
н719о	-	-	-	583076.98	1338819.99	-	Метод спутниковых геодезических измерений (определений)	0.1

н716о	-	-	-	583085.52	1338820.06	-	Метод спутниковых геодезических измерений (определений)	0.1

2. Сведения о характеристиках объекта недвижимости с кадастровым номером 04:05:070102:1481:

N п/п	Наименование характеристики	Значение характеристики
1	2	3
1.	Вид объекта недвижимости	Здание
2.	Ранее присвоенный государственный учетный номер (инвентарный) здания, сооружения, объекта незавершенного строительства	-
3.	Кадастровый номер земельного участка (земельных участков), в границах которого (которых) расположены здание, сооружение, объект незавершенного строительства	-
4.	Уникальный учетный номер кадастрового квартала, в границах которого расположены здание, сооружение, объект незавершенного строительства	04:05:070102
5.	Адрес здания, сооружения, объекта незавершенного строительства	
5.1.	Сведения о местоположении здания, сооружения, объекта незавершенного строительства (при отсутствии адреса) в структурированном в соответствии с федеральной информационной адресной системой виде	Республика Алтай,Чемальский район, с Чемал, ул Курортная, д 26
5.2.	Дополнительные сведения о местоположении	-
6.	Иные сведения	-

3. Пояснения к сведениям об объекте недвижимости с кадастровым номером 04:05:070102:1481:

1.	

1. Сведения о характерных точках контура объекта недвижимости с кадастровым номером 04:05:070102:1482 :

Система координат МСК-04, зона 1 **Зона N** 1

Обозначение характерных точек контура	Содержатся в Едином государственном реестре недвижимости			Определены в результате выполнения комплексных кадастровых работ			Метод определения координат	Формулы, примененные для расчета средней квадратической погрешности определения координат характерных точек (M_t), с подставленными в такие формулы
	Координаты, м		Радиус, м	Координаты, м		Радиус, м		
	X	Y		X	Y			

								значениями и итоговые (вычисленные) значения Mt, м
1	2	3	4	5	6	7	8	9
внешний контур								
н570о	-	-	-	583116.34	1338843.50	-	Метод спутниковых геодезических измерений (определений)	0.1
н571о	-	-	-	583115.61	1338847.72	-	Метод спутниковых геодезических измерений (определений)	0.1
н572о	-	-	-	583107.49	1338846.30	-	Метод спутниковых геодезических измерений (определений)	0.1
н573о	-	-	-	583108.23	1338842.11	-	Метод спутниковых геодезических измерений (определений)	0.1
н570о	-	-	-	583116.34	1338843.50	-	Метод спутниковых геодезических измерений (определений)	0.1

2. Сведения о характеристиках объекта недвижимости с кадастровым номером 04:05:070102:1482:

N п/п	Наименование характеристики	Значение характеристики
1	2	3
1.	Вид объекта недвижимости	Здание
2.	Ранее присвоенный государственный учетный номер (инвентарный) здания, сооружения, объекта незавершенного строительства	-
3.	Кадастровый номер земельного участка (земельных участков), в границах которого (которых) расположены здание, сооружение, объект незавершенного строительства	-

4.	Уникальный учетный номер кадастрового квартала, в границах которого расположены здание, сооружение, объект незавершенного строительства	04:05:070102
5.	Адрес здания, сооружения, объекта незавершенного строительства	
5.1.	Сведения о местоположении здания, сооружения, объекта незавершенного строительства (при отсутствии адреса) в структурированном в соответствии с федеральной информационной адресной системой виде	Республика Алтай, Чемальский район, с. Чемал, ул. Курортная, д. 24
5.2.	Дополнительные сведения о местоположении	-
6.	Иные сведения	-

3. Пояснения к сведениям об объекте недвижимости с кадастровым номером 04:05:070102:1482:

1.	

1. Сведения о характерных точках контура объекта недвижимости с кадастровым номером 04:05:070102:1496 :

Система координат МСК-04, зона 1 **Зона N** 1

Обозначение характерных точек контура	Содержатся в Едином государственном реестре недвижимости			Определены в результате выполнения комплексных кадастровых работ			Метод определения координат	Формулы, примененные для расчета средней квадратической погрешности определения координат характерных точек (M_t), с подставленными в такие формулы значениями и итоговые (вычисленные) значения Mt, м
	Координаты, м		Радиус, м	Координаты, м		Радиус, м		
	X	Y		X	Y			
1	2	3	4	5	6	7	8	9
внешний контур								
н588о	-	-	-	583168.27	1338760.31	-	Метод спутниковых геодезических измерений (определений)	0.1
н589о	-	-	-	583166.21	1338771.43	-	Метод спутниковых геодезических измерений (определений)	0.1
н590о	-	-	-	583159.35	1338770.16	-	Метод спутниковых	0.1

							геодезических измерений (определений)	
н591о	-	-	-	583161.40	1338759.04	-	Метод спутниковых геодезических измерений (определений)	0.1
н588о	-	-	-	583168.27	1338760.31	-	Метод спутниковых геодезических измерений (определений)	0.1

2. Сведения о характеристиках объекта недвижимости с кадастровым номером 04:05:070102:1496:

N п/п	Наименование характеристики	Значение характеристики
1	2	3
1.	Вид объекта недвижимости	Здание
2.	Ранее присвоенный государственный учетный номер (инвентарный) здания, сооружения, объекта незавершенного строительства	-
3.	Кадастровый номер земельного участка (земельных участков), в границах которого (которых) расположены здание, сооружение, объект незавершенного строительства	-
4.	Уникальный учетный номер кадастрового квартала, в границах которого расположены здание, сооружение, объект незавершенного строительства	04:05:070102
5.	Адрес здания, сооружения, объекта незавершенного строительства	
5.1.	Сведения о местоположении здания, сооружения, объекта незавершенного строительства (при отсутствии адреса) в структурированном в соответствии с федеральной информационной адресной системой виде	Республика Алтай, Чемальский район, с Чемал, ул Курортная, д 20
5.2.	Дополнительные сведения о местоположении	-
6.	Иные сведения	-

3. Пояснения к сведениям об объекте недвижимости с кадастровым номером 04:05:070102:1496:

1.	

1. Сведения о характерных точках контура объекта недвижимости с кадастровым номером 04:05:070102:1497 :

Система координат МСК-04, зона 1 **Зона N** 1

Обозначение характерных точек контура	Содержатся в Едином государственном реестре недвижимости			Определены в результате выполнения комплексных кадастровых работ			Метод определения координат	Формулы, примененные для расчета средней квадратической погрешности определения координат характерных точек (M_t), с подставленными в такие формулы значениями и итоговые (вычисленные) значения Mt, м
	Координаты, м		Радиус, м	Координаты, м		Радиус, м		
	X	Y		X	Y			
1	2	3	4	5	6	7	8	9
внешний контур								
н1303о	-	-	-	583113.35	1338770.71	-	Метод спутниковых геодезических измерений (определений)	0.1
н1304о	-	-	-	583112.13	1338779.54	-	Метод спутниковых геодезических измерений (определений)	0.1
н1305о	-	-	-	583102.06	1338778.39	-	Метод спутниковых геодезических измерений (определений)	0.1
н1306о	-	-	-	583103.14	1338769.51	-	Метод спутниковых геодезических измерений (определений)	0.1
н1303о	-	-	-	583113.35	1338770.71	-	Метод спутниковых геодезических измерений (определений)	0.1

2. Сведения о характеристиках объекта недвижимости с кадастровым номером 04:05:070102:1497:

N п/п	Наименование характеристики	Значение характеристики
1	2	3

1.	Вид объекта недвижимости	Здание
2.	Ранее присвоенный государственный учетный номер (инвентарный) здания, сооружения, объекта незавершенного строительства	-
3.	Кадастровый номер земельного участка (земельных участков), в границах которого (которых) расположены здание, сооружение, объект незавершенного строительства	-
4.	Уникальный учетный номер кадастрового квартала, в границах которого расположены здание, сооружение, объект незавершенного строительства	04:05:070102
5.	Адрес здания, сооружения, объекта незавершенного строительства	
5.1.	Сведения о местоположении здания, сооружения, объекта незавершенного строительства (при отсутствии адреса) в структурированном в соответствии с федеральной информационной адресной системой виде	Республика Алтай, Чемальский район, с Чемал, ул Курортная, д 22
5.2.	Дополнительные сведения о местоположении	-
6.	Иные сведения	-

3. Пояснения к сведениям об объекте недвижимости с кадастровым номером 04:05:070102:1497:

1.	

1. Сведения о характерных точках контура объекта недвижимости с кадастровым номером 04:05:070102:1501 :

Система координат МСК-04, зона 1 **Зона N** 1

Обозначение характерных точек контура	Содержатся в Едином государственном реестре недвижимости			Определены в результате выполнения комплексных кадастровых работ			Метод определения координат	Формулы, примененные для расчета средней квадратической погрешности определения координат характерных точек (M_t), с подставленными в такие формулы значениями и итоговые (вычисленные) значения Mt, м
	Координаты, м		Радиус, м	Координаты, м		Радиус, м		
	X	Y		X	Y			
1	2	3	4	5	6	7	8	9
внешний контур								
н662о	-	-	-	585493.67	1337012.81	-	Метод спутниковых геодезических измерений (определений)	0.1

н663о	-	-	-	585496.27	1337020.12	-	Метод спутниковых геодезических измерений (определений)	0.1
н664о	-	-	-	585485.74	1337023.86	-	Метод спутниковых геодезических измерений (определений)	0.1
н665о	-	-	-	585483.14	1337016.55	-	Метод спутниковых геодезических измерений (определений)	0.1
н662о	-	-	-	585493.67	1337012.81	-	Метод спутниковых геодезических измерений (определений)	0.1

2. Сведения о характеристиках объекта недвижимости с кадастровым номером 04:05:070102:1501:

N п/п	Наименование характеристики	Значение характеристики
1	2	3
1.	Вид объекта недвижимости	Здание
2.	Ранее присвоенный государственный учетный номер (инвентарный) здания, сооружения, объекта незавершенного строительства	-
3.	Кадастровый номер земельного участка (земельных участков), в границах которого (которых) расположены здание, сооружение, объект незавершенного строительства	-
4.	Уникальный учетный номер кадастрового квартала, в границах которого расположены здание, сооружение, объект незавершенного строительства	04:05:070102
5.	Адрес здания, сооружения, объекта незавершенного строительства	
5.1.	Сведения о местоположении здания, сооружения, объекта незавершенного строительства (при отсутствии адреса) в структурированном в соответствии с федеральной информационной адресной системой виде	Российская Федерация, Республика Алтай, Чемальский район, с. Чемал, ул. Пчелкина, д. 21б
5.2.	Дополнительные сведения о местоположении	-

6.	Иные сведения	-

3. Пояснения к сведениям об объекте недвижимости с кадастровым номером 04:05:070102:1501:

1.	

1. Сведения о характерных точках контура объекта недвижимости с кадастровым номером 04:05:070102:1504 :

Система координат МСК-04, зона 1 **Зона N** 1

Обозначение характерных точек контура	Содержатся в Едином государственном реестре недвижимости			Определены в результате выполнения комплексных кадастровых работ			Метод определения координат	Формулы, примененные для расчета средней квадратической погрешности определения координат характерных точек (M_t), с подставленными в такие формулы значениями и итоговые (вычисленные) значения Mt, м
	Координаты, м		Радиус, м	Координаты, м		Радиус, м		
	X	Y		X	Y			
1	2	3	4	5	6	7	8	9
внешний контур								
н1566о	-	-	-	585503.99	1337011.23	-	Метод спутниковых геодезических измерений (определений)	0.1
н1567о	-	-	-	585506.87	1337019.24	-	Метод спутниковых геодезических измерений (определений)	0.1
н1568о	-	-	-	585499.20	1337022.17	-	Метод спутниковых геодезических измерений (определений)	0.1
н1569о	-	-	-	585496.34	1337014.18	-	Метод спутниковых геодезических измерений (определений)	0.1
н1566о	-	-	-	585503.99	1337011.23	-	Метод спутниковых	0.1

							геодезических измерений (определений)	

2. Сведения о характеристиках объекта недвижимости с кадастровым номером 04:05:070102:1504:

N п/п	Наименование характеристики	Значение характеристики
1	2	3
1.	Вид объекта недвижимости	Здание
2.	Ранее присвоенный государственный учетный номер (инвентарный) здания, сооружения, объекта незавершенного строительства	-
3.	Кадастровый номер земельного участка (земельных участков), в границах которого (которых) расположены здание, сооружение, объект незавершенного строительства	-
4.	Уникальный учетный номер кадастрового квартала, в границах которого расположены здание, сооружение, объект незавершенного строительства	04:05:070102
5.	Адрес здания, сооружения, объекта незавершенного строительства	
5.1.	Сведения о местоположении здания, сооружения, объекта незавершенного строительства (при отсутствии адреса) в структурированном в соответствии с федеральной информационной адресной системой виде	Республика Алтай, Чемальский район, с. Чемал, ул. Пчелкина, д. 21а
5.2.	Дополнительные сведения о местоположении	-
6.	Иные сведения	-

3. Пояснения к сведениям об объекте недвижимости с кадастровым номером 04:05:070102:1504:

1.	

1. Сведения о характерных точках контура объекта недвижимости с кадастровым номером 04:05:070102:1748 :

Система координат МСК-04, зона 1 **Зона N** 1

Обозначение характерных точек контура	Содержатся в Едином государственном реестре недвижимости			Определены в результате выполнения комплексных кадастровых работ			Метод определения координат	Формулы, примененные для расчета средней квадратической погрешности определения координат характерных точек (M_t), с подставленными в такие формулы значениями и итоговые
	Координаты, м		Радиус, м	Координаты, м		Радиус, м		
	X	Y		X	Y			

								(вычисленные) значения Mt, м
1	2	3	4	5	6	7	8	9
внешний контур								
н56о	-	-	-	584849.19	1337354.95	-	Метод спутниковых геодезических измерений (определений)	0.1
н57о	-	-	-	584844.76	1337362.75	-	Метод спутниковых геодезических измерений (определений)	0.1
н58о	-	-	-	584837.93	1337358.94	-	Метод спутниковых геодезических измерений (определений)	0.1
н59о	-	-	-	584842.37	1337351.19	-	Метод спутниковых геодезических измерений (определений)	0.1
н56о	-	-	-	584849.19	1337354.95	-	Метод спутниковых геодезических измерений (определений)	0.1

2. Сведения о характеристиках объекта недвижимости с кадастровым номером 04:05:070102:1748:

N п/п	Наименование характеристики	Значение характеристики
1	2	3
1.	Вид объекта недвижимости	Здание
2.	Ранее присвоенный государственный учетный номер (инвентарный) здания, сооружения, объекта незавершенного строительства	-
3.	Кадастровый номер земельного участка (земельных участков), в границах которого (которых) расположены здание, сооружение, объект незавершенного строительства	-
4.	Уникальный учетный номер кадастрового квартала, в границах которого расположены здание, сооружение, объект	04:05:070102

	незавершенного строительства	
5.	Адрес здания, сооружения, объекта незавершенного строительства	
5.1.	Сведения о местоположении здания, сооружения, объекта незавершенного строительства (при отсутствии адреса) в структурированном в соответствии с федеральной информационной адресной системой виде	Республика Алтай, Чемальский район, с Чемал, ул Партизанская, д 11
5.2.	Дополнительные сведения о местоположении	-
6.	Иные сведения	-

3. Пояснения к сведениям об объекте недвижимости с кадастровым номером 04:05:070102:1748:

1.	

1. Сведения о характерных точках контура объекта недвижимости с кадастровым номером 04:05:070102:1749 :

Система координат МСК-04, зона 1 **Зона N** 1

Обозначение характерных точек контура	Содержатся в Едином государственном реестре недвижимости			Определены в результате выполнения комплексных кадастровых работ			Метод определения координат	Формулы, примененные для расчета средней квадратической погрешности определения координат характерных точек (M_t), с подставленными в такие формулы значениями и итоговые (вычисленные) значения Mt, м
	Координаты, м		Радиус, м	Координаты, м		Радиус, м		
	X	Y		X	Y			
1	2	3	4	5	6	7	8	9
внешний контур								
н720о	-	-	-	583186.42	1339128.28	-	Метод спутниковых геодезических измерений (определений)	0.1
н721о	-	-	-	583190.46	1339137.73	-	Метод спутниковых геодезических измерений (определений)	0.1
н722о	-	-	-	583182.32	1339141.21	-	Метод спутниковых геодезических измерений	0.1

							(определений)	
н723о	-	-	-	583178.28	1339131.76	-	Метод спутниковых геодезических измерений (определений)	0.1
н720о	-	-	-	583186.42	1339128.28	-	Метод спутниковых геодезических измерений (определений)	0.1

2. Сведения о характеристиках объекта недвижимости с кадастровым номером 04:05:070102:1749:

N п/п	Наименование характеристики	Значение характеристики
1	2	3
1.	Вид объекта недвижимости	Здание
2.	Ранее присвоенный государственный учетный номер (инвентарный) здания, сооружения, объекта незавершенного строительства	-
3.	Кадастровый номер земельного участка (земельных участков), в границах которого (которых) расположены здание, сооружение, объект незавершенного строительства	-
4.	Уникальный учетный номер кадастрового квартала, в границах которого расположены здание, сооружение, объект незавершенного строительства	04:05:070102
5.	Адрес здания, сооружения, объекта незавершенного строительства	
5.1.	Сведения о местоположении здания, сооружения, объекта незавершенного строительства (при отсутствии адреса) в структурированном в соответствии с федеральной информационной адресной системой виде	Республика Алтай, Чемальский район, с Чемал, ул Уожанская, д 29А
5.2.	Дополнительные сведения о местоположении	-
6.	Иные сведения	-

3. Пояснения к сведениям об объекте недвижимости с кадастровым номером 04:05:070102:1749:

1.	

1. Сведения о характерных точках контура объекта недвижимости с кадастровым номером 04:05:070102:1785 :

Система координат МСК-04, зона 1 **Зона N** 1

Обозначение характерных точек контура	Содержатся в Едином государственном реестре недвижимости			Определены в результате выполнения комплексных кадастровых работ			Метод определения координат	Формулы, примененные для расчета средней квадратической погрешности определения координат характерных точек (M_t), с подставленными в такие формулы значениями и итоговые (вычисленные) значения Mt, м
	Координаты, м		Радиус, м	Координаты, м		Радиус, м		
	X	Y		X	Y			
1	2	3	4	5	6	7	8	9
внешний контур								
н1398о	-	-	-	583686.42	1338799.11	-	Метод спутниковых геодезических измерений (определений)	0.1
н1399о	-	-	-	583689.57	1338806.52	-	Метод спутниковых геодезических измерений (определений)	0.1
н1400о	-	-	-	583680.02	1338810.58	-	Метод спутниковых геодезических измерений (определений)	0.1
н1401о	-	-	-	583676.87	1338803.17	-	Метод спутниковых геодезических измерений (определений)	0.1
н1398о	-	-	-	583686.42	1338799.11	-	Метод спутниковых геодезических измерений (определений)	0.1

2. Сведения о характеристиках объекта недвижимости с кадастровым номером 04:05:070102:1785:

N п/п	Наименование характеристики	Значение характеристики
1	2	3

1.	Вид объекта недвижимости	Здание
2.	Ранее присвоенный государственный учетный номер (инвентарный) здания, сооружения, объекта незавершенного строительства	-
3.	Кадастровый номер земельного участка (земельных участков), в границах которого (которых) расположены здание, сооружение, объект незавершенного строительства	-
4.	Уникальный учетный номер кадастрового квартала, в границах которого расположены здание, сооружение, объект незавершенного строительства	04:05:070102
5.	Адрес здания, сооружения, объекта незавершенного строительства	
5.1.	Сведения о местоположении здания, сооружения, объекта незавершенного строительства (при отсутствии адреса) в структурированном в соответствии с федеральной информационной адресной системой виде	Республика Алтай, Чемальский район, с. Чемал, ул. Садовая, д.34
5.2.	Дополнительные сведения о местоположении	-
6.	Иные сведения	-

3. Пояснения к сведениям об объекте недвижимости с кадастровым номером 04:05:070102:1785:

1.	

1. Сведения о характерных точках контура объекта недвижимости с кадастровым номером 04:05:070102:1787 :

Система координат МСК-04, зона 1 **Зона N** 1

Обозначение характерных точек контура	Содержатся в Едином государственном реестре недвижимости			Определены в результате выполнения комплексных кадастровых работ			Метод определения координат	Формулы, примененные для расчета средней квадратической погрешности определения координат характерных точек (M_t), с подставленными в такие формулы значениями и итоговые (вычисленные) значения Mt, м
	Координаты, м		Радиус, м	Координаты, м		Радиус, м		
	X	Y		X	Y			
1	2	3	4	5	6	7	8	9
внешний контур								
н1518о	-	-	-	586131.06	1337098.53	-	Метод спутниковых геодезических измерений (определений)	0.1

н1519о	-	-	-	586137.52	1337114.80	-	Метод спутниковых геодезических измерений (определений)	0.1
н1520о	-	-	-	586134.15	1337116.13	-	Метод спутниковых геодезических измерений (определений)	0.1
н1521о	-	-	-	586132.37	1337111.93	-	Метод спутниковых геодезических измерений (определений)	0.1
н1522о	-	-	-	586123.00	1337115.76	-	Метод спутниковых геодезических измерений (определений)	0.1
н1523о	-	-	-	586118.78	1337105.25	-	Метод спутниковых геодезических измерений (определений)	0.1
н1524о	-	-	-	586128.49	1337101.22	-	Метод спутниковых геодезических измерений (определений)	0.1
н1525о	-	-	-	586127.89	1337099.69	-	Метод спутниковых геодезических измерений (определений)	0.1
н1518о	-	-	-	586131.06	1337098.53	-	Метод спутниковых геодезических измерений (определений)	0.1

2. Сведения о характеристиках объекта недвижимости с кадастровым номером 04:05:070102:1787:

N п/п	Наименование характеристики	Значение характеристики

1	2	3
1.	Вид объекта недвижимости	Здание
2.	Ранее присвоенный государственный учетный номер (инвентарный) здания, сооружения, объекта незавершенного строительства	-
3.	Кадастровый номер земельного участка (земельных участков), в границах которого (которых) расположены здание, сооружение, объект незавершенного строительства	-
4.	Уникальный учетный номер кадастрового квартала, в границах которого расположены здание, сооружение, объект незавершенного строительства	04:05:070102
5.	Адрес здания, сооружения, объекта незавершенного строительства	
5.1.	Сведения о местоположении здания, сооружения, объекта незавершенного строительства (при отсутствии адреса) в структурированном в соответствии с федеральной информационной адресной системой виде	Российская Федерация,Республика Алтай, муниципальный район Чемальский, сельское поселение Чемальское, село Чемал, улица Чорос-Гуркина, дом 38
5.2.	Дополнительные сведения о местоположении	-
6.	Иные сведения	-

3. Пояснения к сведениям об объекте недвижимости с кадастровым номером 04:05:070102:1787:

1.	

1. Сведения о характерных точках контура объекта недвижимости с кадастровым номером 04:05:070102:1788 :

Система координат МСК-04, зона 1 **Зона N** 1

Обозначение характерных точек контура	Содержатся в Едином государственном реестре недвижимости			Определены в результате выполнения комплексных кадастровых работ			Метод определения координат	Формулы, примененные для расчета средней квадратической погрешности определения координат характерных точек (M_t), с подставленными в такие формулы значениями и итоговые (вычисленные) значения Mt, м
	Координаты, м		Радиус, м	Координаты, м		Радиус, м		
	X	Y		X	Y			
1	2	3	4	5	6	7	8	9
внешний контур								

н1119о	-	-	-	585805.42	1337234.43	-	Метод спутниковых геодезических измерений (определений)	0.1
н1120о	-	-	-	585808.39	1337241.75	-	Метод спутниковых геодезических измерений (определений)	0.1
н1121о	-	-	-	585795.54	1337247.08	-	Метод спутниковых геодезических измерений (определений)	0.1
н1122о	-	-	-	585792.47	1337239.84	-	Метод спутниковых геодезических измерений (определений)	0.1
н1119о	-	-	-	585805.42	1337234.43	-	Метод спутниковых геодезических измерений (определений)	0.1

2. Сведения о характеристиках объекта недвижимости с кадастровым номером 04:05:070102:1788:

N п/п	Наименование характеристики	Значение характеристики
1	2	3
1.	Вид объекта недвижимости	Здание
2.	Ранее присвоенный государственный учетный номер (инвентарный) здания, сооружения, объекта незавершенного строительства	-
3.	Кадастровый номер земельного участка (земельных участков), в границах которого (которых) расположены здание, сооружение, объект незавершенного строительства	-
4.	Уникальный учетный номер кадастрового квартала, в границах которого расположены здание, сооружение, объект незавершенного строительства	04:05:070102
5.	Адрес здания, сооружения, объекта незавершенного строительства	
5.1.	Сведения о местоположении здания, сооружения, объекта незавершенного строительства (при отсутствии адреса) в	Республика Алтай, Чемальский район, с.

	структурированном в соответствии с федеральной информационной адресной системой виде	Чемал, ул. Чорос-Гуркина, д.24
5.2.	Дополнительные сведения о местоположении	-
6.	Иные сведения	-

3. Пояснения к сведениям об объекте недвижимости с кадастровым номером 04:05:070102:1788:

1.	

1. Сведения о характерных точках контура объекта недвижимости с кадастровым номером 04:05:070102:1790 :

Система координат МСК-04, зона 1 **Зона N** 1

Обозначение характерных точек контура	Содержатся в Едином государственном реестре недвижимости			Определены в результате выполнения комплексных кадастровых работ			Метод определения координат	Формулы, примененные для расчета средней квадратической погрешности определения координат характерных точек (M_t), с подставленными в такие формулы значениями и итоговые (вычисленные) значения Mt, м
	Координаты, м		Радиус, м	Координаты, м		Радиус, м		
	X	Y		X	Y			
1	2	3	4	5	6	7	8	9
внешний контур								
н1530о	-	-	-	586194.70	1336902.43	-	Метод спутниковых геодезических измерений (определений)	0.1
н1531о	-	-	-	586197.44	1336909.69	-	Метод спутниковых геодезических измерений (определений)	0.1
н1532о	-	-	-	586195.15	1336910.57	-	Метод спутниковых геодезических измерений (определений)	0.1
н1533о	-	-	-	586195.89	1336912.46	-	Метод спутниковых геодезических измерений	0.1

							(определений)	
н1534о	-	-	-	586178.50	1336919.10	-	Метод спутниковых геодезических измерений (определений)	0.1
н1535о	-	-	-	586174.98	1336909.89	-	Метод спутниковых геодезических измерений (определений)	0.1
н1530о	-	-	-	586194.70	1336902.43	-	Метод спутниковых геодезических измерений (определений)	0.1

2. Сведения о характеристиках объекта недвижимости с кадастровым номером 04:05:070102:1790:

N п/п	Наименование характеристики	Значение характеристики
1	2	3
1.	Вид объекта недвижимости	Здание
2.	Ранее присвоенный государственный учетный номер (инвентарный) здания, сооружения, объекта незавершенного строительства	-
3.	Кадастровый номер земельного участка (земельных участков), в границах которого (которых) расположены здание, сооружение, объект незавершенного строительства	-
4.	Уникальный учетный номер кадастрового квартала, в границах которого расположены здание, сооружение, объект незавершенного строительства	04:05:070102
5.	Адрес здания, сооружения, объекта незавершенного строительства	
5.1.	Сведения о местоположении здания, сооружения, объекта незавершенного строительства (при отсутствии адреса) в структурированном в соответствии с федеральной информационной адресной системой виде	Республика Алтай, Чемальский район, с. Чемал, ул. Энтузиастов, д.28
5.2.	Дополнительные сведения о местоположении	-
6.	Иные сведения	-

3. Пояснения к сведениям об объекте недвижимости с кадастровым номером 04:05:070102:1790:

1.	

1. Сведения о характерных точках контура объекта недвижимости с кадастровым номером 04:05:070102:1798 :

Система координат МСК-04, зона 1 **Зона N** 1

Обозначение характерных точек контура	Содержатся в Едином государственном реестре недвижимости			Определены в результате выполнения комплексных кадастровых работ			Метод определения координат	Формулы, примененные для расчета средней квадратической погрешности определения координат характерных точек (M_t), с подставленными в такие формулы значениями и итоговые (вычисленные) значения Mt, м
	Координаты, м		Радиус, м	Координаты, м		Радиус, м		
	X	Y		X	Y			
1	2	3	4	5	6	7	8	9
внешний контур								
н684о	-	-	-	583097.43	1338992.71	-	Метод спутниковых геодезических измерений (определений)	0.1
н685о	-	-	-	583094.74	1338996.80	-	Метод спутниковых геодезических измерений (определений)	0.1
н686о	-	-	-	583086.70	1338991.50	-	Метод спутниковых геодезических измерений (определений)	0.1
н687о	-	-	-	583089.40	1338987.41	-	Метод спутниковых геодезических измерений (определений)	0.1
н684о	-	-	-	583097.43	1338992.71	-	Метод спутниковых геодезических измерений (определений)	0.1

2. Сведения о характеристиках объекта недвижимости с кадастровым номером

04:05:070102:1798:

N п/п	Наименование характеристики	Значение характеристики
1	2	3
1.	Вид объекта недвижимости	Здание
2.	Ранее присвоенный государственный учетный номер (инвентарный) здания, сооружения, объекта незавершенного строительства	-
3.	Кадастровый номер земельного участка (земельных участков), в границах которого (которых) расположены здание, сооружение, объект незавершенного строительства	-
4.	Уникальный учетный номер кадастрового квартала, в границах которого расположены здание, сооружение, объект незавершенного строительства	04:05:070102
5.	Адрес здания, сооружения, объекта незавершенного строительства	
5.1.	Сведения о местоположении здания, сооружения, объекта незавершенного строительства (при отсутствии адреса) в структурированном в соответствии с федеральной информационной адресной системой виде	Республика Алтай, Чемальский район, с. Чемал, ул. Уожанская, д. 20
5.2.	Дополнительные сведения о местоположении	-
6.	Иные сведения	-

3. Пояснения к сведениям об объекте недвижимости с кадастровым номером 04:05:070102:1798:

1.	

1. Сведения о характерных точках контура объекта недвижимости с кадастровым номером 04:05:070102:1804 :

Система координат МСК-04, зона 1 **Зона N** 1

Обозначение характерных точек контура	Содержатся в Едином государственном реестре недвижимости			Определены в результате выполнения комплексных кадастровых работ			Метод определения координат	Формулы, примененные для расчета средней квадратической погрешности определения координат характерных точек (M_t), с подставленными в такие формулы значениями и итоговые (вычисленные) значения Mt, м
	Координаты, м		Радиус, м	Координаты, м		Радиус, м		
	X	Y		X	Y			
1	2	3	4	5	6	7	8	9
внешний контур								

н1504о	-	-	-	586217.58	1336975.44	-	Метод спутниковых геодезических измерений (определений)	0.1
н1505о	-	-	-	586221.86	1336986.57	-	Метод спутниковых геодезических измерений (определений)	0.1
н1506о	-	-	-	586211.76	1336990.45	-	Метод спутниковых геодезических измерений (определений)	0.1
н1507о	-	-	-	586207.48	1336979.32	-	Метод спутниковых геодезических измерений (определений)	0.1
н1504о	-	-	-	586217.58	1336975.44	-	Метод спутниковых геодезических измерений (определений)	0.1

2. Сведения о характеристиках объекта недвижимости с кадастровым номером 04:05:070102:1804:

N п/п	Наименование характеристики	Значение характеристики
1	2	3
1.	Вид объекта недвижимости	Здание
2.	Ранее присвоенный государственный учетный номер (инвентарный) здания, сооружения, объекта незавершенного строительства	-
3.	Кадастровый номер земельного участка (земельных участков), в границах которого (которых) расположены здание, сооружение, объект незавершенного строительства	-
4.	Уникальный учетный номер кадастрового квартала, в границах которого расположены здание, сооружение, объект незавершенного строительства	04:05:070102
5.	Адрес здания, сооружения, объекта незавершенного строительства	
5.1.	Сведения о местоположении здания, сооружения, объекта незавершенного строительства (при отсутствии адреса) в	Республика Алтай, Чемальский район, с.

	структурированном в соответствии с федеральной информационной адресной системой виде	Чемал, ул. Лесная, д. 36
5.2.	Дополнительные сведения о местоположении	-
6.	Иные сведения	-

3. Пояснения к сведениям об объекте недвижимости с кадастровым номером 04:05:070102:1804:

1.	

1. Сведения о характерных точках контура объекта недвижимости с кадастровым номером 04:05:070102:1805 :

Система координат МСК-04, зона 1 **Зона N** 1

Обозначение характерных точек контура	Содержатся в Едином государственном реестре недвижимости			Определены в результате выполнения комплексных кадастровых работ			Метод определения координат	Формулы, примененные для расчета средней квадратической погрешности определения координат характерных точек (M_t), с подставленными в такие формулы значениями и итоговые (вычисленные) значения Mt, м
	Координаты, м		Радиус, м	Координаты, м		Радиус, м		
	X	Y		X	Y			
1	2	3	4	5	6	7	8	9
внешний контур								
н124о	-	-	-	584631.02	1337638.62	-	Метод спутниковых геодезических измерений (определений)	0.1
н125о	-	-	-	584624.35	1337648.61	-	Метод спутниковых геодезических измерений (определений)	0.1
н126о	-	-	-	584615.85	1337643.03	-	Метод спутниковых геодезических измерений (определений)	0.1
н127о	-	-	-	584620.93	1337635.24	-	Метод спутниковых геодезических измерений	0.1

							(определений)	
н128о	-	-	-	584626.09	1337638.55	-	Метод спутниковых геодезических измерений (определений)	0.1
н129о	-	-	-	584627.56	1337636.38	-	Метод спутниковых геодезических измерений (определений)	0.1
н124о	-	-	-	584631.02	1337638.62	-	Метод спутниковых геодезических измерений (определений)	0.1

2. Сведения о характеристиках объекта недвижимости с кадастровым номером 04:05:070102:1805:

N п/п	Наименование характеристики	Значение характеристики
1	2	3
1.	Вид объекта недвижимости	Здание
2.	Ранее присвоенный государственный учетный номер (инвентарный) здания, сооружения, объекта незавершенного строительства	-
3.	Кадастровый номер земельного участка (земельных участков), в границах которого (которых) расположены здание, сооружение, объект незавершенного строительства	-
4.	Уникальный учетный номер кадастрового квартала, в границах которого расположены здание, сооружение, объект незавершенного строительства	04:05:070102
5.	Адрес здания, сооружения, объекта незавершенного строительства	
5.1.	Сведения о местоположении здания, сооружения, объекта незавершенного строительства (при отсутствии адреса) в структурированном в соответствии с федеральной информационной адресной системой виде	Республика Алтай, Чемальский район, с. Чемал, ул. Партизанская, д. 27
5.2.	Дополнительные сведения о местоположении	-
6.	Иные сведения	-

3. Пояснения к сведениям об объекте недвижимости с кадастровым номером 04:05:070102:1805:

1.	

1. Сведения о характерных точках контура объекта недвижимости с кадастровым номером 04:05:070102:1807 :

Система координат МСК-04, зона 1 **Зона N** 1

Обозначение характерных точек контура	Содержатся в Едином государственном реестре недвижимости			Определены в результате выполнения комплексных кадастровых работ			Метод определения координат	Формулы, примененные для расчета средней квадратической погрешности определения координат характерных точек (M_t), с подставленными в такие формулы значениями и итоговые (вычисленные) значения Mt, м
	Координаты, м		Радиус, м	Координаты, м		Радиус, м		
	X	Y		X	Y			
1	2	3	4	5	6	7	8	9
внешний контур								
н658о	-	-	-	585243.70	1337354.95	-	Метод спутниковых геодезических измерений (определений)	0.1
н659о	-	-	-	585248.19	1337361.66	-	Метод спутниковых геодезических измерений (определений)	0.1
н660о	-	-	-	585241.00	1337366.48	-	Метод спутниковых геодезических измерений (определений)	0.1
н661о	-	-	-	585236.50	1337359.78	-	Метод спутниковых геодезических измерений (определений)	0.1
н658о	-	-	-	585243.70	1337354.95	-	Метод спутниковых геодезических измерений (определений)	0.1

2. Сведения о характеристиках объекта недвижимости с кадастровым номером

04:05:070102:1807:		
N п/п	Наименование характеристики	Значение характеристики
1	2	3
1.	Вид объекта недвижимости	Здание
2.	Ранее присвоенный государственный учетный номер (инвентарный) здания, сооружения, объекта незавершенного строительства	-
3.	Кадастровый номер земельного участка (земельных участков), в границах которого (которых) расположены здание, сооружение, объект незавершенного строительства	-
4.	Уникальный учетный номер кадастрового квартала, в границах которого расположены здание, сооружение, объект незавершенного строительства	04:05:070102
5.	Адрес здания, сооружения, объекта незавершенного строительства	
5.1.	Сведения о местоположении здания, сооружения, объекта незавершенного строительства (при отсутствии адреса) в структурированном в соответствии с федеральной информационной адресной системой виде	Российская Федерация, Республика Алтай, муниципальный район Чемальский, сельское поселение Чемальское, село Чемал, улица Новая, дом 20/1
5.2.	Дополнительные сведения о местоположении	-
6.	Иные сведения	-

3. Пояснения к сведениям об объекте недвижимости с кадастровым номером 04:05:070102:1807:

1.	

1. Сведения о характерных точках контура объекта недвижимости с кадастровым номером 04:05:070102:1808 :

Система координат МСК-04, зона 1 **Зона N** 1

Обозначение характерных точек контура	Содержатся в Едином государственном реестре недвижимости			Определены в результате выполнения комплексных кадастровых работ			Метод определения координат	Формулы, примененные для расчета средней квадратической погрешности определения координат характерных точек (M_t), с подставленными в такие формулы значениями и итоговые (вычисленные)
	Координаты, м		Радиус, м	Координаты, м		Радиус, м		
	X	Y		X	Y			

								значения Mt, м
1	2	3	4	5	6	7	8	9
внешний контур								
н772о	-	-	-	585820.44	1336958.68	-	Метод спутниковых геодезических измерений (определений)	0.1
н773о	-	-	-	585823.72	1336968.48	-	Метод спутниковых геодезических измерений (определений)	0.1
н774о	-	-	-	585817.42	1336970.58	-	Метод спутниковых геодезических измерений (определений)	0.1
н775о	-	-	-	585814.13	1336960.80	-	Метод спутниковых геодезических измерений (определений)	0.1
н772о	-	-	-	585820.44	1336958.68	-	Метод спутниковых геодезических измерений (определений)	0.1

2. Сведения о характеристиках объекта недвижимости с кадастровым номером 04:05:070102:1808:

N п/п	Наименование характеристики	Значение характеристики
1	2	3
1.	Вид объекта недвижимости	Здание
2.	Ранее присвоенный государственный учетный номер (инвентарный) здания, сооружения, объекта незавершенного строительства	-
3.	Кадастровый номер земельного участка (земельных участков), в границах которого (которых) расположены здание, сооружение, объект незавершенного строительства	-
4.	Уникальный учетный номер кадастрового квартала, в границах которого расположены здание, сооружение, объект незавершенного строительства	04:05:070102

5.	Адрес здания, сооружения, объекта незавершенного строительства	
5.1.	Сведения о местоположении здания, сооружения, объекта незавершенного строительства (при отсутствии адреса) в структурированном в соответствии с федеральной информационной адресной системой виде	Республика Алтай, Чемальский район, с. Чемал, ул. Пчелкина, д. 1
5.2.	Дополнительные сведения о местоположении	-
6.	Иные сведения	-

3. Пояснения к сведениям об объекте недвижимости с кадастровым номером 04:05:070102:1808:

1.	

1. Сведения о характерных точках контура объекта недвижимости с кадастровым номером 04:05:070102:1810 :

Система координат МСК-04, зона 1 **Зона N** 1

Обозначение характерных точек контура	Содержатся в Едином государственном реестре недвижимости			Определены в результате выполнения комплексных кадастровых работ			Метод определения координат	Формулы, примененные для расчета средней квадратической погрешности определения координат характерных точек (M_t), с подставленными в такие формулы значениями и итоговые (вычисленные) значения Mt, м
	Координаты, м		Радиус, м	Координаты, м		Радиус, м		
	X	Y		X	Y			
1	2	3	4	5	6	7	8	9
внешний контур								
н1267о	-	-	-	585229.08	1337367.32	-	Метод спутниковых геодезических измерений (определений)	0.1
н1268о	-	-	-	585234.35	1337374.55	-	Метод спутниковых геодезических измерений (определений)	0.1
н1269о	-	-	-	585218.76	1337385.88	-	Метод спутниковых геодезических измерений (определений)	0.1

н1270о	-	-	-	585213.52	1337378.67	-	Метод спутниковых геодезических измерений (определений)	0.1
н1267о	-	-	-	585229.08	1337367.32	-	Метод спутниковых геодезических измерений (определений)	0.1

2. Сведения о характеристиках объекта недвижимости с кадастровым номером 04:05:070102:1810:

N п/п	Наименование характеристики	Значение характеристики
1	2	3
1.	Вид объекта недвижимости	Здание
2.	Ранее присвоенный государственный учетный номер (инвентарный) здания, сооружения, объекта незавершенного строительства	-
3.	Кадастровый номер земельного участка (земельных участков), в границах которого (которых) расположены здание, сооружение, объект незавершенного строительства	-
4.	Уникальный учетный номер кадастрового квартала, в границах которого расположены здание, сооружение, объект незавершенного строительства	04:05:070102
5.	Адрес здания, сооружения, объекта незавершенного строительства	
5.1.	Сведения о местоположении здания, сооружения, объекта незавершенного строительства (при отсутствии адреса) в структурированном в соответствии с федеральной информационной адресной системой виде	Российская Федерация, Республика Алтай, муниципальный район Чемальский, сельское поселение Чемальское, село Чемал, улица Новая, дом 20/3
5.2.	Дополнительные сведения о местоположении	-
6.	Иные сведения	-

3. Пояснения к сведениям об объекте недвижимости с кадастровым номером 04:05:070102:1810:

1.	

1. Сведения о характерных точках контура объекта недвижимости с кадастровым номером 04:05:070102:1811 :

Система координат МСК-04, зона 1 **Зона N** 1

Обозначение характерных точек контура	Содержатся в Едином государственном реестре недвижимости			Определены в результате выполнения комплексных кадастровых работ			Метод определения координат	Формулы, примененные для расчета средней квадратической погрешности определения координат характерных точек (M_t), с подставленными в такие формулы значениями и итоговые (вычисленные) значения Mt, м
	Координаты, м		Радиус, м	Координаты, м		Радиус, м		
	X	Y		X	Y			
1	2	3	4	5	6	7	8	9
внешний контур								
н1542о	-	-	-	585798.06	1336946.65	-	Метод спутниковых геодезических измерений (определений)	0.1
н1543о	-	-	-	585804.45	1336962.93	-	Метод спутниковых геодезических измерений (определений)	0.1
н1544о	-	-	-	585793.42	1336967.25	-	Метод спутниковых геодезических измерений (определений)	0.1
н1545о	-	-	-	585787.04	1336950.97	-	Метод спутниковых геодезических измерений (определений)	0.1
н1542о	-	-	-	585798.06	1336946.65	-	Метод спутниковых геодезических измерений (определений)	0.1

2. Сведения о характеристиках объекта недвижимости с кадастровым номером 04:05:070102:1811:

N п/п	Наименование характеристики	Значение характеристики
1	2	3

1.	Вид объекта недвижимости	Здание
2.	Ранее присвоенный государственный учетный номер (инвентарный) здания, сооружения, объекта незавершенного строительства	-
3.	Кадастровый номер земельного участка (земельных участков), в границах которого (которых) расположены здание, сооружение, объект незавершенного строительства	-
4.	Уникальный учетный номер кадастрового квартала, в границах которого расположены здание, сооружение, объект незавершенного строительства	04:05:070102
5.	Адрес здания, сооружения, объекта незавершенного строительства	
5.1.	Сведения о местоположении здания, сооружения, объекта незавершенного строительства (при отсутствии адреса) в структурированном в соответствии с федеральной информационной адресной системой виде	Республика Алтай, Чемальский район, с. Чемал, ул. Пчелкина, д. 1
5.2.	Дополнительные сведения о местоположении	-
6.	Иные сведения	-

3. Пояснения к сведениям об объекте недвижимости с кадастровым номером 04:05:070102:1811:

1.	

1. Сведения о характерных точках контура объекта недвижимости с кадастровым номером 04:05:070102:1812 :

Система координат МСК-04, зона 1 **Зона N** 1

Обозначение характерных точек контура	Содержатся в Едином государственном реестре недвижимости			Определены в результате выполнения комплексных кадастровых работ			Метод определения координат	Формулы, примененные для расчета средней квадратической погрешности определения координат характерных точек (M_t), с подставленными в такие формулы значениями и итоговые (вычисленные) значения Mt, м
	Координаты, м		Радиус, м	Координаты, м		Радиус, м		
	X	Y		X	Y			
1	2	3	4	5	6	7	8	9
внешний контур								
н407о	-	-	-	584554.24	1337524.37	-	Метод спутниковых геодезических измерений (определений)	0.1

н408о	-	-	-	584539.71	1337544.02	-	Метод спутниковых геодезических измерений (определений)	0.1
н409о	-	-	-	584530.07	1337537.12	-	Метод спутниковых геодезических измерений (определений)	0.1
н410о	-	-	-	584544.46	1337517.38	-	Метод спутниковых геодезических измерений (определений)	0.1
н407о	-	-	-	584554.24	1337524.37	-	Метод спутниковых геодезических измерений (определений)	0.1

2. Сведения о характеристиках объекта недвижимости с кадастровым номером 04:05:070102:1812:

N п/п	Наименование характеристики	Значение характеристики
1	2	3
1.	Вид объекта недвижимости	Здание
2.	Ранее присвоенный государственный учетный номер (инвентарный) здания, сооружения, объекта незавершенного строительства	-
3.	Кадастровый номер земельного участка (земельных участков), в границах которого (которых) расположены здание, сооружение, объект незавершенного строительства	-
4.	Уникальный учетный номер кадастрового квартала, в границах которого расположены здание, сооружение, объект незавершенного строительства	04:05:070102
5.	Адрес здания, сооружения, объекта незавершенного строительства	
5.1.	Сведения о местоположении здания, сооружения, объекта незавершенного строительства (при отсутствии адреса) в структурированном в соответствии с федеральной информационной адресной системой виде	Республика Алтай, Чемальский район, с. Чемал, ул. Пчелкина, д. 87
5.2.	Дополнительные сведения о местоположении	-
6.	Иные сведения	-

3. Пояснения к сведениям об объекте недвижимости с кадастровым номером 04:05:070102:1812:

1.	

1. Сведения о характерных точках контура объекта недвижимости с кадастровым номером 04:05:070102:1813 :

Система координат МСК-04, зона 1 **Зона N** 1

Обозначение характерных точек контура	Содержатся в Едином государственном реестре недвижимости			Определены в результате выполнения комплексных кадастровых работ			Метод определения координат	Формулы, примененные для расчета средней квадратической погрешности определения координат характерных точек (M_t), с подставленными в такие формулы значениями и итоговые (вычисленные) значения Mt, м
	Координаты, м		Радиус, м	Координаты, м		Радиус, м		
	X	Y		X	Y			
1	2	3	4	5	6	7	8	9
внешний контур								
н415о	-	-	-	584598.91	1337500.67	-	Метод спутниковых геодезических измерений (определений)	0.1
н416о	-	-	-	584590.00	1337516.02	-	Метод спутниковых геодезических измерений (определений)	0.1
н417о	-	-	-	584582.16	1337511.47	-	Метод спутниковых геодезических измерений (определений)	0.1
н418о	-	-	-	584591.05	1337496.12	-	Метод спутниковых геодезических измерений (определений)	0.1
н415о	-	-	-	584598.91	1337500.67	-	Метод спутниковых геодезических измерений	0.1

							(определений)	

2. Сведения о характеристиках объекта недвижимости с кадастровым номером 04:05:070102:1813:

N п/п	Наименование характеристики	Значение характеристики
1	2	3
1.	Вид объекта недвижимости	Здание
2.	Ранее присвоенный государственный учетный номер (инвентарный) здания, сооружения, объекта незавершенного строительства	-
3.	Кадастровый номер земельного участка (земельных участков), в границах которого (которых) расположены здание, сооружение, объект незавершенного строительства	-
4.	Уникальный учетный номер кадастрового квартала, в границах которого расположены здание, сооружение, объект незавершенного строительства	04:05:070102
5.	Адрес здания, сооружения, объекта незавершенного строительства	
5.1.	Сведения о местоположении здания, сооружения, объекта незавершенного строительства (при отсутствии адреса) в структурированном в соответствии с федеральной информационной адресной системой виде	Республика Алтай, Чемальский район, с. Чемал, ул. Пчелкина, д. 85
5.2.	Дополнительные сведения о местоположении	-
6.	Иные сведения	-

3. Пояснения к сведениям об объекте недвижимости с кадастровым номером 04:05:070102:1813:

1.	

1. Сведения о характерных точках контура объекта недвижимости с кадастровым номером 04:05:070102:1817 :

Система координат МСК-04, зона 1 **Зона N** 1

Обозначение характерных точек контура	Содержатся в Едином государственном реестре недвижимости			Определены в результате выполнения комплексных кадастровых работ			Метод определения координат	Формулы, примененные для расчета средней квадратической погрешности определения координат характерных точек (M_t), с подставленными в такие формулы значениями и итоговые (вычисленные) значения Mt, м
	Координаты, м		Радиус, м	Координаты, м		Радиус, м		
	X	Y		X	Y			

1	2	3	4	5	6	7	8	9
внешний контур								
н483о	-	-	-	583135.44	1339025.89	-	Метод спутниковых геодезических измерений (определений)	0.1
н484о	-	-	-	583142.74	1339036.79	-	Метод спутниковых геодезических измерений (определений)	0.1
н485о	-	-	-	583134.97	1339041.99	-	Метод спутниковых геодезических измерений (определений)	0.1
н486о	-	-	-	583127.67	1339031.09	-	Метод спутниковых геодезических измерений (определений)	0.1
н483о	-	-	-	583135.44	1339025.89	-	Метод спутниковых геодезических измерений (определений)	0.1

2. Сведения о характеристиках объекта недвижимости с кадастровым номером 04:05:070102:1817:

N п/п	Наименование характеристики	Значение характеристики
1	2	3
1.	Вид объекта недвижимости	Здание
2.	Ранее присвоенный государственный учетный номер (инвентарный) здания, сооружения, объекта незавершенного строительства	-
3.	Кадастровый номер земельного участка (земельных участков), в границах которого (которых) расположены здание, сооружение, объект незавершенного строительства	-
4.	Уникальный учетный номер кадастрового квартала, в границах которого расположены здание, сооружение, объект незавершенного строительства	04:05:070102
5.	Адрес здания, сооружения, объекта незавершенного	

	строительства	
5.1.	Сведения о местоположении здания, сооружения, объекта незавершенного строительства (при отсутствии адреса) в структурированном в соответствии с федеральной информационной адресной системой виде	Республика Алтай, Чемальский район, с. Чемал, ул. Уожанская, д. 28
5.2.	Дополнительные сведения о местоположении	-
6.	Иные сведения	-

3. Пояснения к сведениям об объекте недвижимости с кадастровым номером 04:05:070102:1817:

1.	

1. Сведения о характерных точках контура объекта недвижимости с кадастровым номером 04:05:070102:1820 :

Система координат МСК-04, зона 1 **Зона N** 1

Обозначение характерных точек контура	Содержатся в Едином государственном реестре недвижимости			Определены в результате выполнения комплексных кадастровых работ			Метод определения координат	Формулы, примененные для расчета средней квадратической погрешности определения координат характерных точек (M_t), с подставленными в такие формулы значениями и итоговые (вычисленные) значения Mt, м
	Координаты, м		Радиус, м	Координаты, м		Радиус, м		
	X	Y		X	Y			
1	2	3	4	5	6	7	8	9
внешний контур								
н921о	-	-	-	585686.57	1337282.34	-	Метод спутниковых геодезических измерений (определений)	0.1
н922о	-	-	-	585689.82	1337290.41	-	Метод спутниковых геодезических измерений (определений)	0.1
н923о	-	-	-	585680.20	1337294.62	-	Метод спутниковых геодезических измерений (определений)	0.1

н924о	-	-	-	585676.11	1337284.64	-	Метод спутниковых геодезических измерений (определений)	0.1
н925о	-	-	-	585685.09	1337280.68	-	Метод спутниковых геодезических измерений (определений)	0.1
н926о	-	-	-	585685.92	1337282.62	-	Метод спутниковых геодезических измерений (определений)	0.1
н921о	-	-	-	585686.57	1337282.34	-	Метод спутниковых геодезических измерений (определений)	0.1

2. Сведения о характеристиках объекта недвижимости с кадастровым номером 04:05:070102:1820:

N п/п	Наименование характеристики	Значение характеристики
1	2	3
1.	Вид объекта недвижимости	Здание
2.	Ранее присвоенный государственный учетный номер (инвентарный) здания, сооружения, объекта незавершенного строительства	-
3.	Кадастровый номер земельного участка (земельных участков), в границах которого (которых) расположены здание, сооружение, объект незавершенного строительства	-
4.	Уникальный учетный номер кадастрового квартала, в границах которого расположены здание, сооружение, объект незавершенного строительства	04:05:070102
5.	Адрес здания, сооружения, объекта незавершенного строительства	
5.1.	Сведения о местоположении здания, сооружения, объекта незавершенного строительства (при отсутствии адреса) в структурированном в соответствии с федеральной информационной адресной системой виде	Республика Алтай, Чемальский район, с. Чемал, ул. Чорос-Гуркина, д. 18
5.2.	Дополнительные сведения о местоположении	-
6.	Иные сведения	-

3. Пояснения к сведениям об объекте недвижимости с кадастровым номером 04:05:070102:1820:

1.	

1. Сведения о характерных точках контура объекта недвижимости с кадастровым номером 04:05:070102:1829 :

Система координат МСК-04, зона 1 **Зона N** 1

Обозначение характерных точек контура	Содержатся в Едином государственном реестре недвижимости			Определены в результате выполнения комплексных кадастровых работ			Метод определения координат	Формулы, примененные для расчета средней квадратической погрешности определения координат характерных точек (M_t), с подставленными в такие формулы значениями и итоговые (вычисленные) значения Mt, м
	Координаты, м		Радиус, м	Координаты, м		Радиус, м		
	X	Y		X	Y			
1	2	3	4	5	6	7	8	9
внешний контур								
н1574о	-	-	-	583192.21	1338624.89	-	Метод спутниковых геодезических измерений (определений)	0.1
н1575о	-	-	-	583190.48	1338636.12	-	Метод спутниковых геодезических измерений (определений)	0.1
н1576о	-	-	-	583178.19	1338634.08	-	Метод спутниковых геодезических измерений (определений)	0.1
н1577о	-	-	-	583180.21	1338621.03	-	Метод спутниковых геодезических измерений (определений)	0.1
н1578о	-	-	-	583184.71	1338621.74	-	Метод спутниковых геодезических измерений	0.1

							(определений)	
н1579о	-	-	-	583184.39	1338623.65	-	Метод спутниковых геодезических измерений (определений)	0.1
н1574о	-	-	-	583192.21	1338624.89	-	Метод спутниковых геодезических измерений (определений)	0.1

2. Сведения о характеристиках объекта недвижимости с кадастровым номером 04:05:070102:1829:

N п/п	Наименование характеристики	Значение характеристики
1	2	3
1.	Вид объекта недвижимости	Здание
2.	Ранее присвоенный государственный учетный номер (инвентарный) здания, сооружения, объекта незавершенного строительства	-
3.	Кадастровый номер земельного участка (земельных участков), в границах которого (которых) расположены здание, сооружение, объект незавершенного строительства	-
4.	Уникальный учетный номер кадастрового квартала, в границах которого расположены здание, сооружение, объект незавершенного строительства	04:05:070102
5.	Адрес здания, сооружения, объекта незавершенного строительства	
5.1.	Сведения о местоположении здания, сооружения, объекта незавершенного строительства (при отсутствии адреса) в структурированном в соответствии с федеральной информационной адресной системой виде	Республика Алтай, Чемальский район, с. Чемал, ул. Курортная, д. 8
5.2.	Дополнительные сведения о местоположении	-
6.	Иные сведения	-

3. Пояснения к сведениям об объекте недвижимости с кадастровым номером 04:05:070102:1829:

1.	

1. Сведения о характерных точках контура объекта недвижимости с кадастровым номером 04:05:070102:1843 :

Система координат МСК-04, зона 1 **Зона N** 1

Обозначение характерных точек контура	Содержатся в Едином государственном реестре недвижимости			Определены в результате выполнения комплексных кадастровых работ			Метод определения координат	Формулы, примененные для расчета средней квадратической погрешности определения координат характерных точек (M_t), с подставленными в такие формулы значениями и итоговые (вычисленные) значения Mt, м
	Координаты, м		Радиус, м	Координаты, м		Радиус, м		
	X	Y		X	Y			
1	2	3	4	5	6	7	8	9
внешний контур								
н851о	-	-	-	585580.88	1337397.96	-	Метод спутниковых геодезических измерений (определений)	0.1
н852о	-	-	-	585584.24	1337406.09	-	Метод спутниковых геодезических измерений (определений)	0.1
н853о	-	-	-	585572.04	1337411.13	-	Метод спутниковых геодезических измерений (определений)	0.1
н854о	-	-	-	585568.68	1337403.00	-	Метод спутниковых геодезических измерений (определений)	0.1
н851о	-	-	-	585580.88	1337397.96	-	Метод спутниковых геодезических измерений (определений)	0.1

2. Сведения о характеристиках объекта недвижимости с кадастровым номером 04:05:070102:1843:

N п/п	Наименование характеристики	Значение характеристики
1	2	3

1.	Вид объекта недвижимости	Здание
2.	Ранее присвоенный государственный учетный номер (инвентарный) здания, сооружения, объекта незавершенного строительства	-
3.	Кадастровый номер земельного участка (земельных участков), в границах которого (которых) расположены здание, сооружение, объект незавершенного строительства	-
4.	Уникальный учетный номер кадастрового квартала, в границах которого расположены здание, сооружение, объект незавершенного строительства	04:05:070102
5.	Адрес здания, сооружения, объекта незавершенного строительства	
5.1.	Сведения о местоположении здания, сооружения, объекта незавершенного строительства (при отсутствии адреса) в структурированном в соответствии с федеральной информационной адресной системой виде	Республика Алтай, Чемальский район, с Чемал, ул Восточная, д 9
5.2.	Дополнительные сведения о местоположении	-
6.	Иные сведения	-

3. Пояснения к сведениям об объекте недвижимости с кадастровым номером 04:05:070102:1843:

1.	

1. Сведения о характерных точках контура объекта недвижимости с кадастровым номером 04:05:070102:1852 :

Система координат МСК-04, зона 1 **Зона N** 1

Обозначение характерных точек контура	Содержатся в Едином государственном реестре недвижимости			Определены в результате выполнения комплексных кадастровых работ			Метод определения координат	Формулы, примененные для расчета средней квадратической погрешности определения координат характерных точек (M_t), с подставленными в такие формулы значениями и итоговые (вычисленные) значения Mt, м
	Координаты, м		Радиус, м	Координаты, м		Радиус, м		
	X	Y		X	Y			
1	2	3	4	5	6	7	8	9
внешний контур								
н803о	-	-	-	585350.96	1337486.20	-	Метод спутниковых геодезических измерений (определений)	0.1

н804о	-	-	-	585354.01	1337494.68	-	Метод спутниковых геодезических измерений (определений)	0.1
н805о	-	-	-	585350.80	1337495.87	-	Метод спутниковых геодезических измерений (определений)	0.1
н806о	-	-	-	585352.42	1337500.33	-	Метод спутниковых геодезических измерений (определений)	0.1
н807о	-	-	-	585346.54	1337502.40	-	Метод спутниковых геодезических измерений (определений)	0.1
н808о	-	-	-	585341.90	1337489.38	-	Метод спутниковых геодезических измерений (определений)	0.1
н803о	-	-	-	585350.96	1337486.20	-	Метод спутниковых геодезических измерений (определений)	0.1

2. Сведения о характеристиках объекта недвижимости с кадастровым номером 04:05:070102:1852:

N п/п	Наименование характеристики	Значение характеристики
1	2	3
1.	Вид объекта недвижимости	Здание
2.	Ранее присвоенный государственный учетный номер (инвентарный) здания, сооружения, объекта незавершенного строительства	-
3.	Кадастровый номер земельного участка (земельных участков), в границах которого (которых) расположены здание, сооружение, объект незавершенного строительства	-
4.	Уникальный учетный номер кадастрового квартала, в границах которого расположены здание, сооружение, объект	04:05:070102

	незавершенного строительства	
5.	Адрес здания, сооружения, объекта незавершенного строительства	
5.1.	Сведения о местоположении здания, сооружения, объекта незавершенного строительства (при отсутствии адреса) в структурированном в соответствии с федеральной информационной адресной системой виде	Республика Алтай, Чемальский район, с Чемал, ул Восточная, д 1 А
5.2.	Дополнительные сведения о местоположении	-
6.	Иные сведения	-

3. Пояснения к сведениям об объекте недвижимости с кадастровым номером 04:05:070102:1852:

1.	

1. Сведения о характерных точках контура объекта недвижимости с кадастровым номером 04:05:070102:1853 :

Система координат МСК-04, зона 1 **Зона N** 1

Обозначение характерных точек контура	Содержатся в Едином государственном реестре недвижимости			Определены в результате выполнения комплексных кадастровых работ			Метод определения координат	Формулы, примененные для расчета средней квадратической погрешности определения координат характерных точек (M_t), с подставленными в такие формулы значениями и итоговые (вычисленные) значения Mt, м
	Координаты, м		Радиус, м	Координаты, м		Радиус, м		
	X	Y		X	Y			
1	2	3	4	5	6	7	8	9
внешний контур								
н1015о	-	-	-	585173.27	1337206.40	-	Метод спутниковых геодезических измерений (определений)	0.1
н1016о	-	-	-	585180.03	1337215.03	-	Метод спутниковых геодезических измерений (определений)	0.1
н1017о	-	-	-	585173.00	1337220.86	-	Метод спутниковых геодезических измерений	0.1

							(определений)	
н1018о	-	-	-	585166.18	1337212.08	-	Метод спутниковых геодезических измерений (определений)	0.1
н1015о	-	-	-	585173.27	1337206.40	-	Метод спутниковых геодезических измерений (определений)	0.1

2. Сведения о характеристиках объекта недвижимости с кадастровым номером 04:05:070102:1853:

N п/п	Наименование характеристики	Значение характеристики
1	2	3
1.	Вид объекта недвижимости	Здание
2.	Ранее присвоенный государственный учетный номер (инвентарный) здания, сооружения, объекта незавершенного строительства	-
3.	Кадастровый номер земельного участка (земельных участков), в границах которого (которых) расположены здание, сооружение, объект незавершенного строительства	-
4.	Уникальный учетный номер кадастрового квартала, в границах которого расположены здание, сооружение, объект незавершенного строительства	04:05:070102
5.	Адрес здания, сооружения, объекта незавершенного строительства	
5.1.	Сведения о местоположении здания, сооружения, объекта незавершенного строительства (при отсутствии адреса) в структурированном в соответствии с федеральной информационной адресной системой виде	Республика Алтай, Чемальский район, с Чемал, ул Дворникова, д 1 А
5.2.	Дополнительные сведения о местоположении	-
6.	Иные сведения	-

3. Пояснения к сведениям об объекте недвижимости с кадастровым номером 04:05:070102:1853:

1.	

1. Сведения о характерных точках контура объекта недвижимости с кадастровым номером 04:05:070102:1855 :

Система координат МСК-04, зона 1 **Зона N** 1

Обозначение характерных точек контура	Содержатся в Едином государственном реестре недвижимости			Определены в результате выполнения комплексных кадастровых работ			Метод определения координат	Формулы, примененные для расчета средней квадратической погрешности определения координат характерных точек (M_t), с подставленными в такие формулы значениями и итоговые (вычисленные) значения Mt, м
	Координаты, м		Радиус, м	Координаты, м		Радиус, м		
	X	Y		X	Y			
1	2	3	4	5	6	7	8	9
внешний контур								
н1584о	-	-	-	583171.95	1338571.54	-	Метод спутниковых геодезических измерений (определений)	0.1
н1585о	-	-	-	583170.58	1338588.34	-	Метод спутниковых геодезических измерений (определений)	0.1
н1586о	-	-	-	583168.41	1338588.17	-	Метод спутниковых геодезических измерений (определений)	0.1
н1587о	-	-	-	583168.24	1338590.20	-	Метод спутниковых геодезических измерений (определений)	0.1
н1588о	-	-	-	583158.56	1338589.49	-	Метод спутниковых геодезических измерений (определений)	0.1
н1589о	-	-	-	583159.50	1338576.82	-	Метод спутниковых геодезических измерений (определений)	0.1

н1590о	-	-	-	583158.42	1338576.76	-	Метод спутниковых геодезических измерений (определений)	0.1
н1591о	-	-	-	583158.82	1338570.22	-	Метод спутниковых геодезических измерений (определений)	0.1
н1584о	-	-	-	583171.95	1338571.54	-	Метод спутниковых геодезических измерений (определений)	0.1

2. Сведения о характеристиках объекта недвижимости с кадастровым номером 04:05:070102:1855:

N п/п	Наименование характеристики	Значение характеристики
1	2	3
1.	Вид объекта недвижимости	Здание
2.	Ранее присвоенный государственный учетный номер (инвентарный) здания, сооружения, объекта незавершенного строительства	-
3.	Кадастровый номер земельного участка (земельных участков), в границах которого (которых) расположены здание, сооружение, объект незавершенного строительства	-
4.	Уникальный учетный номер кадастрового квартала, в границах которого расположены здание, сооружение, объект незавершенного строительства	04:05:070102
5.	Адрес здания, сооружения, объекта незавершенного строительства	
5.1.	Сведения о местоположении здания, сооружения, объекта незавершенного строительства (при отсутствии адреса) в структурированном в соответствии с федеральной информационной адресной системой виде	Республика Алтай, Чемальский район, с Чемал, ул Курортная, д 8 А
5.2.	Дополнительные сведения о местоположении	-
6.	Иные сведения	-

3. Пояснения к сведениям об объекте недвижимости с кадастровым номером 04:05:070102:1855:

1.	

1. Сведения о характерных точках контура объекта недвижимости с кадастровым номером 04:05:070102:1857 :

Система координат <u>МСК-04, зона 1</u> **Зона N <u>1</u>**

Обозначение характерных точек контура	Содержатся в Едином государственном реестре недвижимости			Определены в результате выполнения комплексных кадастровых работ			Метод определения координат	Формулы, примененные для расчета средней квадратической погрешности определения координат характерных точек (M_t), с подставленными в такие формулы значениями и итоговые (вычисленные) значения Mt, м
	Координаты, м		Радиус, м	Координаты, м		Радиус, м		
	X	Y		X	Y			
1	2	3	4	5	6	7	8	9
внешний контур								
н1073о	-	-	-	586169.88	1336928.35	-	Метод спутниковых геодезических измерений (определений)	0.1
н1074о	-	-	-	586173.81	1336938.34	-	Метод спутниковых геодезических измерений (определений)	0.1
н1075о	-	-	-	586166.86	1336941.22	-	Метод спутниковых геодезических измерений (определений)	0.1
н1076о	-	-	-	586162.88	1336931.15	-	Метод спутниковых геодезических измерений (определений)	0.1
н1073о	-	-	-	586169.88	1336928.35	-	Метод спутниковых геодезических измерений (определений)	0.1

2. Сведения о характеристиках объекта недвижимости с кадастровым номером <u>04:05:070102:1857</u>:

N	Наименование характеристики	Значение

п/п		характеристики
1	2	3
1.	Вид объекта недвижимости	Здание
2.	Ранее присвоенный государственный учетный номер (инвентарный) здания, сооружения, объекта незавершенного строительства	-
3.	Кадастровый номер земельного участка (земельных участков), в границах которого (которых) расположены здание, сооружение, объект незавершенного строительства	-
4.	Уникальный учетный номер кадастрового квартала, в границах которого расположены здание, сооружение, объект незавершенного строительства	04:05:070102
5.	Адрес здания, сооружения, объекта незавершенного строительства	
5.1.	Сведения о местоположении здания, сооружения, объекта незавершенного строительства (при отсутствии адреса) в структурированном в соответствии с федеральной информационной адресной системой виде	Республика Алтай, Чемальский район, с Чемал, ул Энтузиастов, д 26 А
5.2.	Дополнительные сведения о местоположении	-
6.	Иные сведения	-

3. Пояснения к сведениям об объекте недвижимости с кадастровым номером 04:05:070102:1857:

1.	

1. Сведения о характерных точках контура объекта недвижимости с кадастровым номером 04:05:070102:1861 :

Система координат МСК-04, зона 1 **Зона N** 1

Обозначение характерных точек контура	Содержатся в Едином государственном реестре недвижимости			Определены в результате выполнения комплексных кадастровых работ			Метод определения координат	Формулы, примененные для расчета средней квадратической погрешности определения координат характерных точек (M_t), с подставленными в такие формулы значениями и итоговые (вычисленные) значения Mt, м
	Координаты, м		Радиус, м	Координаты, м		Радиус, м		
	X	Y		X	Y			
1	2	3	4	5	6	7	8	9
внешний контур								
н465о	-	-	-	583239.55	1339077.01	-	Метод спутниковых	0.1

							геодезических измерений (определений)	
н466о	-	-	-	583245.10	1339085.87	-	Метод спутниковых геодезических измерений (определений)	0.1
н467о	-	-	-	583240.98	1339088.44	-	Метод спутниковых геодезических измерений (определений)	0.1
н468о	-	-	-	583238.84	1339085.21	-	Метод спутниковых геодезических измерений (определений)	0.1
н469о	-	-	-	583234.88	1339087.48	-	Метод спутниковых геодезических измерений (определений)	0.1
н470о	-	-	-	583231.45	1339081.85	-	Метод спутниковых геодезических измерений (определений)	0.1
н465о	-	-	-	583239.55	1339077.01	-	Метод спутниковых геодезических измерений (определений)	0.1

2. Сведения о характеристиках объекта недвижимости с кадастровым номером 04:05:070102:1861:

N п/п	Наименование характеристики	Значение характеристики
1	2	3
1.	Вид объекта недвижимости	Здание
2.	Ранее присвоенный государственный учетный номер (инвентарный) здания, сооружения, объекта незавершенного строительства	-
3.	Кадастровый номер земельного участка (земельных участков), в	-

	границах которого (которых) расположены здание, сооружение, объект незавершенного строительства	
4.	Уникальный учетный номер кадастрового квартала, в границах которого расположены здание, сооружение, объект незавершенного строительства	04:05:070102
5.	Адрес здания, сооружения, объекта незавершенного строительства	
5.1.	Сведения о местоположении здания, сооружения, объекта незавершенного строительства (при отсутствии адреса) в структурированном в соответствии с федеральной информационной адресной системой виде	Российская Федерация, Республика Алтай, Чемальский район, с. Чемал, ул. Уожанская, д. 19
5.2.	Дополнительные сведения о местоположении	-
6.	Иные сведения	-

3. Пояснения к сведениям об объекте недвижимости с кадастровым номером 04:05:070102:1861:

1.	

1. Сведения о характерных точках контура объекта недвижимости с кадастровым номером 04:05:070102:1864 :

Система координат МСК-04, зона 1 **Зона N** 1

Обозначение характерных точек контура	Содержатся в Едином государственном реестре недвижимости			Определены в результате выполнения комплексных кадастровых работ			Метод определения координат	Формулы, примененные для расчета средней квадратической погрешности определения координат характерных точек (M_t), с подставленными в такие формулы значениями и итоговые (вычисленные) значения Mt, м
	Координаты, м		Радиус, м	Координаты, м		Радиус, м		
	X	Y		X	Y			
1	2	3	4	5	6	7	8	9
внешний контур								
н1271о	-	-	-	585237.46	1337399.47	-	Метод спутниковых геодезических измерений (определений)	0.1
н1272о	-	-	-	585254.62	1337437.85	-	Метод спутниковых геодезических измерений	0.1

							(определений)	
н1273о	-	-	-	585238.47	1337445.05	-	Метод спутниковых геодезических измерений (определений)	0.1
н1274о	-	-	-	585221.35	1337406.67	-	Метод спутниковых геодезических измерений (определений)	0.1
н1271о	-	-	-	585237.46	1337399.47	-	Метод спутниковых геодезических измерений (определений)	0.1

2. Сведения о характеристиках объекта недвижимости с кадастровым номером 04:05:070102:1864:

N п/п	Наименование характеристики	Значение характеристики
1	2	3
1.	Вид объекта недвижимости	Здание
2.	Ранее присвоенный государственный учетный номер (инвентарный) здания, сооружения, объекта незавершенного строительства	-
3.	Кадастровый номер земельного участка (земельных участков), в границах которого (которых) расположены здание, сооружение, объект незавершенного строительства	-
4.	Уникальный учетный номер кадастрового квартала, в границах которого расположены здание, сооружение, объект незавершенного строительства	04:05:070102
5.	Адрес здания, сооружения, объекта незавершенного строительства	
5.1.	Сведения о местоположении здания, сооружения, объекта незавершенного строительства (при отсутствии адреса) в структурированном в соответствии с федеральной информационной адресной системой виде	Российская Федерация, Республика Алтай, муниципальный район Чемальский, сельское поселение Чемальское, село Чемал, улица Новая, дом 20
5.2.	Дополнительные сведения о местоположении	-
6.	Иные сведения	-

3. Пояснения к сведениям об объекте недвижимости с кадастровым номером 04:05:070102:1864:

1.	

1. Сведения о характерных точках контура объекта недвижимости с кадастровым номером 04:05:070102:1875 :

Система координат МСК-04, зона 1 **Зона N** 1

Обозначение характерных точек контура	Содержатся в Едином государственном реестре недвижимости			Определены в результате выполнения комплексных кадастровых работ			Метод определения координат	Формулы, примененные для расчета средней квадратической погрешности определения координат характерных точек (M_t), с подставленными в такие формулы значениями и итоговые (вычисленные) значения Mt, м
	Координаты, м		Радиус, м	Координаты, м		Радиус, м		
	X	Y		X	Y			
1	2	3	4	5	6	7	8	9
внешний контур								
н17о	-	-	-	584305.89	1337866.92	-	Метод спутниковых геодезических измерений (определений)	0.1
н18о	-	-	-	584304.08	1337874.34	-	Метод спутниковых геодезических измерений (определений)	0.1
н19о	-	-	-	584298.63	1337873.01	-	Метод спутниковых геодезических измерений (определений)	0.1
н20о	-	-	-	584300.44	1337865.59	-	Метод спутниковых геодезических измерений (определений)	0.1
н17о	-	-	-	584305.89	1337866.92	-	Метод спутниковых геодезических измерений	0.1

							(определений)	

2. Сведения о характеристиках объекта недвижимости с кадастровым номером 04:05:070102:1875:

N п/п	Наименование характеристики	Значение характеристики
1	2	3
1.	Вид объекта недвижимости	Объект незавершённого строительства
2.	Ранее присвоенный государственный учетный номер (инвентарный) здания, сооружения, объекта незавершенного строительства	-
3.	Кадастровый номер земельного участка (земельных участков), в границах которого (которых) расположены здание, сооружение, объект незавершенного строительства	-
4.	Уникальный учетный номер кадастрового квартала, в границах которого расположены здание, сооружение, объект незавершенного строительства	04:05:070102
5.	Адрес здания, сооружения, объекта незавершенного строительства	
5.1.	Сведения о местоположении здания, сооружения, объекта незавершенного строительства (при отсутствии адреса) в структурированном в соответствии с федеральной информационной адресной системой виде	Республика Алтай, р-н Чемальский, с Чемал, ул Пчелкина, д 101
5.2.	Дополнительные сведения о местоположении	-
6.	Иные сведения	-

3. Пояснения к сведениям об объекте недвижимости с кадастровым номером 04:05:070102:1875:

1.	

1. Сведения о характерных точках контура объекта недвижимости с кадастровым номером 04:05:070102:1879 :

Система координат МСК-04, зона 1 **Зона N** 1

Обозначение характерных точек контура	Содержатся в Едином государственном реестре недвижимости			Определены в результате выполнения комплексных кадастровых работ			Метод определения координат	Формулы, примененные для расчета средней квадратической погрешности определения координат характерных точек (M_t), с подставленными в такие формулы значениями и итоговые
	Координаты, м		Радиус, м	Координаты, м		Радиус, м		
	X	Y		X	Y			

								(вычисленные) значения Mt, м
1	2	3	4	5	6	7	8	9
внешний контур								
н1077о	-	-	-	586138.85	1337007.91	-	Метод спутниковых геодезических измерений (определений)	0.1
н1078о	-	-	-	586141.89	1337015.21	-	Метод спутниковых геодезических измерений (определений)	0.1
н1079о	-	-	-	586131.53	1337019.64	-	Метод спутниковых геодезических измерений (определений)	0.1
н1080о	-	-	-	586128.43	1337012.31	-	Метод спутниковых геодезических измерений (определений)	0.1
н1077о	-	-	-	586138.85	1337007.91	-	Метод спутниковых геодезических измерений (определений)	0.1

2. Сведения о характеристиках объекта недвижимости с кадастровым номером 04:05:070102:1879:

N п/п	Наименование характеристики	Значение характеристики
1	2	3
1.	Вид объекта недвижимости	Здание
2.	Ранее присвоенный государственный учетный номер (инвентарный) здания, сооружения, объекта незавершенного строительства	-
3.	Кадастровый номер земельного участка (земельных участков), в границах которого (которых) расположены здание, сооружение, объект незавершенного строительства	-
4.	Уникальный учетный номер кадастрового квартала, в границах которого расположены здание, сооружение, объект	04:05:070102

	незавершенного строительства	
5.	Адрес здания, сооружения, объекта незавершенного строительства	
5.1.	Сведения о местоположении здания, сооружения, объекта незавершенного строительства (при отсутствии адреса) в структурированном в соответствии с федеральной информационной адресной системой виде	Российская Федерация, Республика Алтай, Чемальский муниципальный район, Чемальское сельское поселение, с. Чемал, ул. Лесная, д. 32
5.2.	Дополнительные сведения о местоположении	-
6.	Иные сведения	-

3. Пояснения к сведениям об объекте недвижимости с кадастровым номером 04:05:070102:1879:

1.	

1. Сведения о характерных точках контура объекта недвижимости с кадастровым номером 04:05:070102:1883 :

Система координат МСК-04, зона 1 **Зона N** 1

Обозначение характерных точек контура	Содержатся в Едином государственном реестре недвижимости			Определены в результате выполнения комплексных кадастровых работ			Метод определения координат	Формулы, примененные для расчета средней квадратической погрешности определения координат характерных точек (M_t), с подставленными в такие формулы значениями и итоговые (вычисленные) значения Mt, м
	Координаты, м		Радиус, м	Координаты, м		Радиус, м		
	X	Y		X	Y			
1	2	3	4	5	6	7	8	9
внешний контур								
н768о	-	-	-	585631.55	1337002.73	-	Метод спутниковых геодезических измерений (определений)	0.1
н769о	-	-	-	585634.23	1337008.41	-	Метод спутниковых геодезических измерений (определений)	0.1

н770о	-	-	-	585622.97	1337013.63	-	Метод спутниковых геодезических измерений (определений)	0.1
н771о	-	-	-	585620.36	1337008.00	-	Метод спутниковых геодезических измерений (определений)	0.1
н768о	-	-	-	585631.55	1337002.73	-	Метод спутниковых геодезических измерений (определений)	0.1

2. Сведения о характеристиках объекта недвижимости с кадастровым номером 04:05:070102:1883:

N п/п	Наименование характеристики	Значение характеристики
1	2	3
1.	Вид объекта недвижимости	Здание
2.	Ранее присвоенный государственный учетный номер (инвентарный) здания, сооружения, объекта незавершенного строительства	-
3.	Кадастровый номер земельного участка (земельных участков), в границах которого (которых) расположены здание, сооружение, объект незавершенного строительства	-
4.	Уникальный учетный номер кадастрового квартала, в границах которого расположены здание, сооружение, объект незавершенного строительства	04:05:070102
5.	Адрес здания, сооружения, объекта незавершенного строительства	
5.1.	Сведения о местоположении здания, сооружения, объекта незавершенного строительства (при отсутствии адреса) в структурированном в соответствии с федеральной информационной адресной системой виде	Республика Алтай, Чемальский район, с Чемал, ул Пчелкина, 15в
5.2.	Дополнительные сведения о местоположении	-
6.	Иные сведения	-

3. Пояснения к сведениям об объекте недвижимости с кадастровым номером 04:05:070102:1883:

1.	

1. Сведения о характерных точках контура объекта недвижимости с кадастровым номером 04:05:070102:1886 :

Система координат <u>МСК-04, зона 1</u> **Зона N <u>1</u>**

Обозначение характерных точек контура	Содержатся в Едином государственном реестре недвижимости			Определены в результате выполнения комплексных кадастровых работ			Метод определения координат	Формулы, примененные для расчета средней квадратической погрешности определения координат характерных точек (M_t), с подставленными в такие формулы значениями и итоговые (вычисленные) значения Mt, м
	Координаты, м		Радиус, м	Координаты, м		Радиус, м		
	X	Y		X	Y			
1	2	3	4	5	6	7	8	9
внешний контур								
н815о	-	-	-	584831.60	1337318.99	-	Метод спутниковых геодезических измерений (определений)	0.1
н816о	-	-	-	584826.75	1337328.92	-	Метод спутниковых геодезических измерений (определений)	0.1
н817о	-	-	-	584814.52	1337322.95	-	Метод спутниковых геодезических измерений (определений)	0.1
н818о	-	-	-	584819.37	1337313.02	-	Метод спутниковых геодезических измерений (определений)	0.1
н815о	-	-	-	584831.60	1337318.99	-	Метод спутниковых геодезических измерений (определений)	0.1

2. Сведения о характеристиках объекта недвижимости с кадастровым номером <u>04:05:070102:1886</u>:

N	Наименование характеристики	Значение

п/п		характеристики
1	2	3
1.	Вид объекта недвижимости	Здание
2.	Ранее присвоенный государственный учетный номер (инвентарный) здания, сооружения, объекта незавершенного строительства	-
3.	Кадастровый номер земельного участка (земельных участков), в границах которого (которых) расположены здание, сооружение, объект незавершенного строительства	-
4.	Уникальный учетный номер кадастрового квартала, в границах которого расположены здание, сооружение, объект незавершенного строительства	04:05:070102
5.	Адрес здания, сооружения, объекта незавершенного строительства	
5.1.	Сведения о местоположении здания, сооружения, объекта незавершенного строительства (при отсутствии адреса) в структурированном в соответствии с федеральной информационной адресной системой виде	Республика Алтай, Чемальский район, с Чемал, ул Партизанская, д 8
5.2.	Дополнительные сведения о местоположении	-
6.	Иные сведения	-

3. Пояснения к сведениям об объекте недвижимости с кадастровым номером 04:05:070102:1886:

1.	

1. Сведения о характерных точках контура объекта недвижимости с кадастровым номером 04:05:070102:1889 :

Система координат МСК-04, зона 1 **Зона N** 1

Обозначение характерных точек контура	Содержатся в Едином государственном реестре недвижимости			Определены в результате выполнения комплексных кадастровых работ			Метод определения координат	Формулы, примененные для расчета средней квадратической погрешности определения координат характерных точек (M_t), с подставленными в такие формулы значениями и итоговые (вычисленные) значения Mt, м
	Координаты, м		Радиус, м	Координаты, м		Радиус, м		
	X	Y		X	Y			
1	2	3	4	5	6	7	8	9
внешний контур								
н724о	-	-	-	583235.09	1338645.92	-	Метод спутниковых	0.1

							геодезических измерений (определений)	
н725о	-	-	-	583235.53	1338649.29	-	Метод спутниковых геодезических измерений (определений)	0.1
н726о	-	-	-	583230.66	1338649.93	-	Метод спутниковых геодезических измерений (определений)	0.1
н727о	-	-	-	583230.22	1338646.56	-	Метод спутниковых геодезических измерений (определений)	0.1
н724о	-	-	-	583235.09	1338645.92	-	Метод спутниковых геодезических измерений (определений)	0.1

2. Сведения о характеристиках объекта недвижимости с кадастровым номером 04:05:070102:1889:

N п/п	Наименование характеристики	Значение характеристики
1	2	3
1.	Вид объекта недвижимости	Здание
2.	Ранее присвоенный государственный учетный номер (инвентарный) здания, сооружения, объекта незавершенного строительства	-
3.	Кадастровый номер земельного участка (земельных участков), в границах которого (которых) расположены здание, сооружение, объект незавершенного строительства	-
4.	Уникальный учетный номер кадастрового квартала, в границах которого расположены здание, сооружение, объект незавершенного строительства	04:05:070102
5.	Адрес здания, сооружения, объекта незавершенного строительства	
5.1.	Сведения о местоположении здания, сооружения, объекта незавершенного строительства (при отсутствии адреса) в структурированном в соответствии с федеральной информационной адресной системой виде	Республика Алтай, Чемальский район, с Чемал, ул Курортная, д 12, кв 2

5.2.	Дополнительные сведения о местоположении	-
6.	Иные сведения	-

3. Пояснения к сведениям об объекте недвижимости с кадастровым номером 04:05:070102:1889:

1.	

1. Сведения о характерных точках контура объекта недвижимости с кадастровым номером 04:05:070102:1890 :

Система координат МСК-04, зона 1 **Зона N** 1

Обозначение характерных точек контура	Содержатся в Едином государственном реестре недвижимости			Определены в результате выполнения комплексных кадастровых работ			Метод определения координат	Формулы, примененные для расчета средней квадратической погрешности определения координат характерных точек (M_t), с подставленными в такие формулы значениями и итоговые (вычисленные) значения Mt, м
	Координаты, м		Радиус, м	Координаты, м		Радиус, м		
	X	Y		X	Y			
1	2	3	4	5	6	7	8	9
внешний контур								
н728о	-	-	-	583243.74	1338646.00	-	Метод спутниковых геодезических измерений (определений)	0.1
н729о	-	-	-	583244.35	1338649.95	-	Метод спутниковых геодезических измерений (определений)	0.1
н730о	-	-	-	583237.69	1338650.92	-	Метод спутниковых геодезических измерений (определений)	0.1
н731о	-	-	-	583237.13	1338647.04	-	Метод спутниковых геодезических измерений (определений)	0.1

н728о	-	-	-	583243.74	1338646.00	-	Метод спутниковых геодезических измерений (определений)	0.1

2. Сведения о характеристиках объекта недвижимости с кадастровым номером 04:05:070102:1890:

N п/п	Наименование характеристики	Значение характеристики
1	2	3
1.	Вид объекта недвижимости	Здание
2.	Ранее присвоенный государственный учетный номер (инвентарный) здания, сооружения, объекта незавершенного строительства	-
3.	Кадастровый номер земельного участка (земельных участков), в границах которого (которых) расположены здание, сооружение, объект незавершенного строительства	-
4.	Уникальный учетный номер кадастрового квартала, в границах которого расположены здание, сооружение, объект незавершенного строительства	04:05:070102
5.	Адрес здания, сооружения, объекта незавершенного строительства	
5.1.	Сведения о местоположении здания, сооружения, объекта незавершенного строительства (при отсутствии адреса) в структурированном в соответствии с федеральной информационной адресной системой виде	Республика Алтай, Чемальский район, с Чемал, ул Курортная, д 12, кв 2
5.2.	Дополнительные сведения о местоположении	-
6.	Иные сведения	-

3. Пояснения к сведениям об объекте недвижимости с кадастровым номером 04:05:070102:1890:

1.	

1. Сведения о характерных точках контура объекта недвижимости с кадастровым номером 04:05:070102:1891 :

Система координат МСК-04, зона 1 **Зона N** 1

Обозначение характерных точек контура	Содержатся в Едином государственном реестре недвижимости			Определены в результате выполнения комплексных кадастровых работ			Метод определения координат	Формулы, примененные для расчета средней квадратической погрешности определения координат характерных точек (M_t), с подставленными в такие формулы
	Координаты, м		Радиус, м	Координаты, м		Радиус, м		
	X	Y		X	Y			

								значениями и итоговые (вычисленные) значения Mt, м
1	2	3	4	5	6	7	8	9
внешний контур								
н1374о	-	-	-	582996.56	1339311.70	-	Метод спутниковых геодезических измерений (определений)	0.1
н1375о	-	-	-	582987.81	1339342.94	-	Метод спутниковых геодезических измерений (определений)	0.1
н1376о	-	-	-	582976.77	1339339.72	-	Метод спутниковых геодезических измерений (определений)	0.1
н1377о	-	-	-	582979.07	1339331.35	-	Метод спутниковых геодезических измерений (определений)	0.1
н1378о	-	-	-	582973.90	1339329.84	-	Метод спутниковых геодезических измерений (определений)	0.1
н1379о	-	-	-	582976.13	1339321.89	-	Метод спутниковых геодезических измерений (определений)	0.1
н1380о	-	-	-	582980.78	1339323.18	-	Метод спутниковых геодезических измерений (определений)	0.1
н1381о	-	-	-	582984.92	1339308.29	-	Метод спутниковых геодезических измерений	0.1

							(определений)	
н1374о	-	-	-	582996.56	1339311.70	-	Метод спутниковых геодезических измерений (определений)	0.1

2. Сведения о характеристиках объекта недвижимости с кадастровым номером 04:05:070102:1891:

N п/п	Наименование характеристики	Значение характеристики
1	2	3
1.	Вид объекта недвижимости	Здание
2.	Ранее присвоенный государственный учетный номер (инвентарный) здания, сооружения, объекта незавершенного строительства	-
3.	Кадастровый номер земельного участка (земельных участков), в границах которого (которых) расположены здание, сооружение, объект незавершенного строительства	-
4.	Уникальный учетный номер кадастрового квартала, в границах которого расположены здание, сооружение, объект незавершенного строительства	04:05:070102
5.	Адрес здания, сооружения, объекта незавершенного строительства	
5.1.	Сведения о местоположении здания, сооружения, объекта незавершенного строительства (при отсутствии адреса) в структурированном в соответствии с федеральной информационной адресной системой виде	Республика Алтай, Чемальский район, с Чемал, ул Уожанская, д 58а
5.2.	Дополнительные сведения о местоположении	-
6.	Иные сведения	-

3. Пояснения к сведениям об объекте недвижимости с кадастровым номером 04:05:070102:1891:

1.	

1. Сведения о характерных точках контура объекта недвижимости с кадастровым номером 04:05:070102:1892 :

Система координат МСК-04, зона 1 **Зона N** 1

Обозначение характерных точек контура	Содержатся в Едином государственном реестре недвижимости			Определены в результате выполнения комплексных кадастровых работ			Метод определения координат	Формулы, примененные для расчета средней квадратической погрешности определения координат характерных
	Координаты, м		Радиус, м	Координаты, м		Радиус, м		
	X	Y		X	Y			

								точек (M_t), с подставленными в такие формулы значениями и итоговые (вычисленные) значения Mt, м
1	2	3	4	5	6	7	8	9
внешний контур								
н1019о	-	-	-	585126.82	1337198.17	-	Метод спутниковых геодезических измерений (определений)	0.1
н1020о	-	-	-	585134.46	1337207.93	-	Метод спутниковых геодезических измерений (определений)	0.1
н1021о	-	-	-	585127.16	1337213.65	-	Метод спутниковых геодезических измерений (определений)	0.1
н1022о	-	-	-	585119.51	1337203.89	-	Метод спутниковых геодезических измерений (определений)	0.1
н1019о	-	-	-	585126.82	1337198.17	-	Метод спутниковых геодезических измерений (определений)	0.1

2. Сведения о характеристиках объекта недвижимости с кадастровым номером 04:05:070102:1892:

N п/п	Наименование характеристики	Значение характеристики
1	2	3
1.	Вид объекта недвижимости	Здание
2.	Ранее присвоенный государственный учетный номер (инвентарный) здания, сооружения, объекта незавершенного строительства	-
3.	Кадастровый номер земельного участка (земельных участков), в	-

	границах которого (которых) расположены здание, сооружение, объект незавершенного строительства	
4.	Уникальный учетный номер кадастрового квартала, в границах которого расположены здание, сооружение, объект незавершенного строительства	04:05:070102
5.	Адрес здания, сооружения, объекта незавершенного строительства	
5.1.	Сведения о местоположении здания, сооружения, объекта незавершенного строительства (при отсутствии адреса) в структурированном в соответствии с федеральной информационной адресной системой виде	Республика Алтай, Чемальский район, с Чемал, ул Дворникова, д 3
5.2.	Дополнительные сведения о местоположении	-
6.	Иные сведения	-

3. Пояснения к сведениям об объекте недвижимости с кадастровым номером 04:05:070102:1892:

1.	

1. Сведения о характерных точках контура объекта недвижимости с кадастровым номером 04:05:070102:1895 :

Система координат МСК-04, зона 1 **Зона N** 1

Обозначение характерных точек контура	Содержатся в Едином государственном реестре недвижимости			Определены в результате выполнения комплексных кадастровых работ			Метод определения координат	Формулы, примененные для расчета средней квадратической погрешности определения координат характерных точек (M_t), с подставленными в такие формулы значениями и итоговые (вычисленные) значения Mt, м
	Координаты, м		Радиус, м	Координаты, м		Радиус, м		
	X	Y		X	Y			
1	2	3	4	5	6	7	8	9
внешний контур								
н1496о	-	-	-	586228.00	1336941.69	-	Метод спутниковых геодезических измерений (определений)	0.1
н1497о	-	-	-	586232.58	1336953.36	-	Метод спутниковых геодезических измерений (определений)	0.1

н1498о	-	-	-	586229.03	1336954.78	-	Метод спутниковых геодезических измерений (определений)	0.1
н1499о	-	-	-	586227.79	1336951.73	-	Метод спутниковых геодезических измерений (определений)	0.1
н1500о	-	-	-	586216.18	1336956.41	-	Метод спутниковых геодезических измерений (определений)	0.1
н1501о	-	-	-	586211.01	1336943.75	-	Метод спутниковых геодезических измерений (определений)	0.1
н1502о	-	-	-	586218.88	1336940.57	-	Метод спутниковых геодезических измерений (определений)	0.1
н1503о	-	-	-	586220.56	1336944.66	-	Метод спутниковых геодезических измерений (определений)	0.1
н1496о	-	-	-	586228.00	1336941.69	-	Метод спутниковых геодезических измерений (определений)	0.1

2. Сведения о характеристиках объекта недвижимости с кадастровым номером 04:05:070102:1895:

N п/п	Наименование характеристики	Значение характеристики
1	2	3
1.	Вид объекта недвижимости	Здание
2.	Ранее присвоенный государственный учетный номер (инвентарный) здания, сооружения, объекта незавершенного строительства	-

3.	Кадастровый номер земельного участка (земельных участков), в границах которого (которых) расположены здание, сооружение, объект незавершенного строительства	-
4.	Уникальный учетный номер кадастрового квартала, в границах которого расположены здание, сооружение, объект незавершенного строительства	04:05:070102
5.	Адрес здания, сооружения, объекта незавершенного строительства	
5.1.	Сведения о местоположении здания, сооружения, объекта незавершенного строительства (при отсутствии адреса) в структурированном в соответствии с федеральной информационной адресной системой виде	Республика Алтай, Чемальский район, с Чемал, ул Лесная, д 23
5.2.	Дополнительные сведения о местоположении	-
6.	Иные сведения	-

3. Пояснения к сведениям об объекте недвижимости с кадастровым номером 04:05:070102:1895:

1.	

1. Сведения о характерных точках контура объекта недвижимости с кадастровым номером 04:05:070102:1909 :

Система координат МСК-04, зона 1 **Зона N** 1

Обозначение характерных точек контура	Содержатся в Едином государственном реестре недвижимости			Определены в результате выполнения комплексных кадастровых работ			Метод определения координат	Формулы, примененные для расчета средней квадратической погрешности определения координат характерных точек (M_t), с подставленными в такие формулы значениями и итоговые (вычисленные) значения Mt, м
	Координаты, м		Радиус, м	Координаты, м		Радиус, м		
	X	Y		X	Y			
1	2	3	4	5	6	7	8	9
внешний контур								
н823о	-	-	-	584563.25	1337696.62	-	Метод спутниковых геодезических измерений (определений)	0.1
н824о	-	-	-	584556.84	1337705.03	-	Метод спутниковых геодезических измерений (определени	0.1

							й)	
н825о	-	-	-	584552.50	1337701.72	-	Метод спутниковых геодезических измерений (определений)	0.1
н826о	-	-	-	584558.91	1337693.31	-	Метод спутниковых геодезических измерений (определений)	0.1
н823о	-	-	-	584563.25	1337696.62	-	Метод спутниковых геодезических измерений (определений)	0.1

2. Сведения о характеристиках объекта недвижимости с кадастровым номером 04:05:070102:1909:

N п/п	Наименование характеристики	Значение характеристики
1	2	3
1.	Вид объекта недвижимости	Здание
2.	Ранее присвоенный государственный учетный номер (инвентарный) здания, сооружения, объекта незавершенного строительства	-
3.	Кадастровый номер земельного участка (земельных участков), в границах которого (которых) расположены здание, сооружение, объект незавершенного строительства	-
4.	Уникальный учетный номер кадастрового квартала, в границах которого расположены здание, сооружение, объект незавершенного строительства	04:05:070102
5.	Адрес здания, сооружения, объекта незавершенного строительства	
5.1.	Сведения о местоположении здания, сооружения, объекта незавершенного строительства (при отсутствии адреса) в структурированном в соответствии с федеральной информационной адресной системой виде	Республика Алтай, Чемальский район, с Чемал, ул Партизанская, д 33
5.2.	Дополнительные сведения о местоположении	-
6.	Иные сведения	-

3. Пояснения к сведениям об объекте недвижимости с кадастровым номером 04:05:070102:1909:

1.	

1. Сведения о характерных точках контура объекта недвижимости с кадастровым номером 04:05:070102:1910 :

Система координат МСК-04, зона 1 **Зона N** 1

Обозначение характерных точек контура	Содержатся в Едином государственном реестре недвижимости			Определены в результате выполнения комплексных кадастровых работ			Метод определения координат	Формулы, примененные для расчета средней квадратической погрешности определения координат характерных точек (M_t), с подставленными в такие формулы значениями и итоговые (вычисленные) значения Mt, м
	Координаты, м		Радиус, м	Координаты, м		Радиус, м		
	X	Y		X	Y			
1	2	3	4	5	6	7	8	9
внешний контур								
н827о	-	-	-	584570.48	1337688.24	-	Метод спутниковых геодезических измерений (определений)	0.1
н828о	-	-	-	584564.64	1337696.45	-	Метод спутниковых геодезических измерений (определений)	0.1
н829о	-	-	-	584560.94	1337693.82	-	Метод спутниковых геодезических измерений (определений)	0.1
н830о	-	-	-	584566.78	1337685.61	-	Метод спутниковых геодезических измерений (определений)	0.1
н827о	-	-	-	584570.48	1337688.24	-	Метод спутниковых геодезических измерений (определений)	0.1

2. Сведения о характеристиках объекта недвижимости с кадастровым номером

04:05:070102:1910:

N п/п	Наименование характеристики	Значение характеристики
1	2	3
1.	Вид объекта недвижимости	Здание
2.	Ранее присвоенный государственный учетный номер (инвентарный) здания, сооружения, объекта незавершенного строительства	-
3.	Кадастровый номер земельного участка (земельных участков), в границах которого (которых) расположены здание, сооружение, объект незавершенного строительства	-
4.	Уникальный учетный номер кадастрового квартала, в границах которого расположены здание, сооружение, объект незавершенного строительства	04:05:070102
5.	Адрес здания, сооружения, объекта незавершенного строительства	
5.1.	Сведения о местоположении здания, сооружения, объекта незавершенного строительства (при отсутствии адреса) в структурированном в соответствии с федеральной информационной адресной системой виде	Республика Алтай, Чемальский район, с Чемал, ул Партизанская, д 33
5.2.	Дополнительные сведения о местоположении	-
6.	Иные сведения	-

3. Пояснения к сведениям об объекте недвижимости с кадастровым номером 04:05:070102:1910:

1.	

1. Сведения о характерных точках контура объекта недвижимости с кадастровым номером 04:05:070102:1916 :

Система координат МСК-04, зона 1 **Зона N** 1

Обозначение характерных точек контура	Содержатся в Едином государственном реестре недвижимости			Определены в результате выполнения комплексных кадастровых работ			Метод определения координат	Формулы, примененные для расчета средней квадратической погрешности определения координат характерных точек (M_t), с подставленными в такие формулы значениями и итоговые (вычисленные) значения Mt, м
	Координаты, м		Радиус, м	Координаты, м		Радиус, м		
	X	Y		X	Y			
1	2	3	4	5	6	7	8	9
внешний контур								

н363о	-	-	-	584760.00	1337427.66	-	Метод спутниковых геодезических измерений (определений)	0.1
н364о	-	-	-	584754.69	1337433.82	-	Метод спутниковых геодезических измерений (определений)	0.1
н365о	-	-	-	584745.96	1337426.30	-	Метод спутниковых геодезических измерений (определений)	0.1
н366о	-	-	-	584751.27	1337420.14	-	Метод спутниковых геодезических измерений (определений)	0.1
н363о	-	-	-	584760.00	1337427.66	-	Метод спутниковых геодезических измерений (определений)	0.1

2. Сведения о характеристиках объекта недвижимости с кадастровым номером 04:05:070102:1916:

N п/п	Наименование характеристики	Значение характеристики
1	2	3
1.	Вид объекта недвижимости	Здание
2.	Ранее присвоенный государственный учетный номер (инвентарный) здания, сооружения, объекта незавершенного строительства	-
3.	Кадастровый номер земельного участка (земельных участков), в границах которого (которых) расположены здание, сооружение, объект незавершенного строительства	-
4.	Уникальный учетный номер кадастрового квартала, в границах которого расположены здание, сооружение, объект незавершенного строительства	04:05:070102
5.	Адрес здания, сооружения, объекта незавершенного строительства	
5.1.	Сведения о местоположении здания, сооружения, объекта незавершенного строительства (при отсутствии адреса) в	Республика Алтай, Чемальский район, с.

	структурированном в соответствии с федеральной информационной адресной системой виде	Чемал, ул. Партизанская, д. 16
5.2.	Дополнительные сведения о местоположении	-
6.	Иные сведения	-

3. Пояснения к сведениям об объекте недвижимости с кадастровым номером 04:05:070102:1916:

1.	

1. Сведения о характерных точках контура объекта недвижимости с кадастровым номером 04:05:070102:1917 :

Система координат МСК-04, зона 1 **Зона N** 1

Обозначение характерных точек контура	Содержатся в Едином государственном реестре недвижимости			Определены в результате выполнения комплексных кадастровых работ			Метод определения координат	Формулы, примененные для расчета средней квадратической погрешности определения координат характерных точек (M_t), с подставленными в такие формулы значениями и итоговые (вычисленные) значения Mt, м
	Координаты, м		Радиус, м	Координаты, м		Радиус, м		
	X	Y		X	Y			
1	2	3	4	5	6	7	8	9
внешний контур								
н676о	-	-	-	583035.97	1338954.35	-	Метод спутниковых геодезических измерений (определений)	0.1
н677о	-	-	-	583033.83	1338958.87	-	Метод спутниковых геодезических измерений (определений)	0.1
н678о	-	-	-	583024.16	1338954.38	-	Метод спутниковых геодезических измерений (определений)	0.1
н679о	-	-	-	583026.29	1338949.89	-	Метод спутниковых геодезических измерений	0.1

							(определений)	
н676о	-	-	-	583035.97	1338954.35	-	Метод спутниковых геодезических измерений (определений)	0.1

2. Сведения о характеристиках объекта недвижимости с кадастровым номером 04:05:070102:1917:

N п/п	Наименование характеристики	Значение характеристики
1	2	3
1.	Вид объекта недвижимости	Здание
2.	Ранее присвоенный государственный учетный номер (инвентарный) здания, сооружения, объекта незавершенного строительства	-
3.	Кадастровый номер земельного участка (земельных участков), в границах которого (которых) расположены здание, сооружение, объект незавершенного строительства	-
4.	Уникальный учетный номер кадастрового квартала, в границах которого расположены здание, сооружение, объект незавершенного строительства	04:05:070102
5.	Адрес здания, сооружения, объекта незавершенного строительства	
5.1.	Сведения о местоположении здания, сооружения, объекта незавершенного строительства (при отсутствии адреса) в структурированном в соответствии с федеральной информационной адресной системой виде	Республика Алтай, Чемальский район, с Чемал, ул Курортная, д 32а
5.2.	Дополнительные сведения о местоположении	-
6.	Иные сведения	-

3. Пояснения к сведениям об объекте недвижимости с кадастровым номером 04:05:070102:1917:

1.	

1. Сведения о характерных точках контура объекта недвижимости с кадастровым номером 04:05:070102:1925 :

Система координат МСК-04, зона 1 **Зона N** 1

Обозначение характерных точек контура	Содержатся в Едином государственном реестре недвижимости			Определены в результате выполнения комплексных кадастровых работ			Метод определения координат	Формулы, примененные для расчета средней квадратической погрешности определения координат характерных
	Координаты, м		Радиус, м	Координаты, м		Радиус, м		
	X	Y		X	Y			

								точек (M_t), с подставленными в такие формулы значениями и итоговые (вычисленные) значения Mt, м
1	2	3	4	5	6	7	8	9
внешний контур								
н566о	-	-	-	583320.64	1338743.72	-	Метод спутниковых геодезических измерений (определений)	0.1
н567о	-	-	-	583319.52	1338750.85	-	Метод спутниковых геодезических измерений (определений)	0.1
н568о	-	-	-	583310.72	1338749.37	-	Метод спутниковых геодезических измерений (определений)	0.1
н569о	-	-	-	583311.86	1338742.20	-	Метод спутниковых геодезических измерений (определений)	0.1
н566о	-	-	-	583320.64	1338743.72	-	Метод спутниковых геодезических измерений (определений)	0.1

2. Сведения о характеристиках объекта недвижимости с кадастровым номером 04:05:070102:1925:

N п/п	Наименование характеристики	Значение характеристики
1	2	3
1.	Вид объекта недвижимости	Здание
2.	Ранее присвоенный государственный учетный номер (инвентарный) здания, сооружения, объекта незавершенного строительства	-
3.	Кадастровый номер земельного участка (земельных участков), в	-

	границах которого (которых) расположены здание, сооружение, объект незавершенного строительства	
4.	Уникальный учетный номер кадастрового квартала, в границах которого расположены здание, сооружение, объект незавершенного строительства	04:05:070102
5.	Адрес здания, сооружения, объекта незавершенного строительства	
5.1.	Сведения о местоположении здания, сооружения, объекта незавершенного строительства (при отсутствии адреса) в структурированном в соответствии с федеральной информационной адресной системой виде	Республика Алтай, Чемальский район, с. Чемал, ул. Курортная, д. 3а
5.2.	Дополнительные сведения о местоположении	-
6.	Иные сведения	-

3. Пояснения к сведениям об объекте недвижимости с кадастровым номером 04:05:070102:1925:

1.	

1. Сведения о характерных точках контура объекта недвижимости с кадастровым номером 04:05:070102:1943 :

Система координат МСК-04, зона 1 **Зона N** 1

Обозначение характерных точек контура	Содержатся в Едином государственном реестре недвижимости			Определены в результате выполнения комплексных кадастровых работ			Метод определения координат	Формулы, примененные для расчета средней квадратической погрешности определения координат характерных точек (M_t), с подставленными в такие формулы значениями и итоговые (вычисленные) значения Mt, м
	Координаты, м		Радиус, м	Координаты, м		Радиус, м		
	X	Y		X	Y			
1	2	3	4	5	6	7	8	9
внешний контур								
н1093о	-	-	-	585896.35	1337012.49	-	Метод спутниковых геодезических измерений (определений)	0.1
н1094о	-	-	-	585901.24	1337023.17	-	Метод спутниковых геодезических измерений (определений)	0.1

н1095о	-	-	-	585893.77	1337026.59	-	Метод спутниковых геодезических измерений (определений)	0.1
н1096о	-	-	-	585888.92	1337015.84	-	Метод спутниковых геодезических измерений (определений)	0.1
н1093о	-	-	-	585896.35	1337012.49	-	Метод спутниковых геодезических измерений (определений)	0.1

2. Сведения о характеристиках объекта недвижимости с кадастровым номером 04:05:070102:1943:

N п/п	Наименование характеристики	Значение характеристики
1	2	3
1.	Вид объекта недвижимости	Здание
2.	Ранее присвоенный государственный учетный номер (инвентарный) здания, сооружения, объекта незавершенного строительства	-
3.	Кадастровый номер земельного участка (земельных участков), в границах которого (которых) расположены здание, сооружение, объект незавершенного строительства	-
4.	Уникальный учетный номер кадастрового квартала, в границах которого расположены здание, сооружение, объект незавершенного строительства	04:05:070102
5.	Адрес здания, сооружения, объекта незавершенного строительства	
5.1.	Сведения о местоположении здания, сооружения, объекта незавершенного строительства (при отсутствии адреса) в структурированном в соответствии с федеральной информационной адресной системой виде	Российская Федерация, Республика Алтай, Чемальский муниципальный район, Чемальское сельское поселение, с. Чемал, ул. Энтузиастов, д. 16
5.2.	Дополнительные сведения о местоположении	-
6.	Иные сведения	-

3. Пояснения к сведениям об объекте недвижимости с кадастровым номером 04:05:070102:1943:

1.	

1. Сведения о характерных точках контура объекта недвижимости с кадастровым номером 04:05:070102:1963 :

Система координат МСК-04, зона 1 **Зона N** 1

Обозначение характерных точек контура	Содержатся в Едином государственном реестре недвижимости			Определены в результате выполнения комплексных кадастровых работ			Метод определения координат	Формулы, примененные для расчета средней квадратической погрешности определения координат характерных точек (M_t), с подставленными в такие формулы значениями и итоговые (вычисленные) значения Mt, м
	Координаты, м		Радиус, м	Координаты, м		Радиус, м		
	X	Y		X	Y			
1	2	3	4	5	6	7	8	9
внешний контур								
н696о	-	-	-	582961.94	1339220.85	-	Метод спутниковых геодезических измерений (определений)	0.1
н697о	-	-	-	582964.93	1339224.72	-	Метод спутниковых геодезических измерений (определений)	0.1
н698о	-	-	-	582961.87	1339227.08	-	Метод спутниковых геодезических измерений (определений)	0.1
н699о	-	-	-	582958.88	1339223.16	-	Метод спутниковых геодезических измерений (определений)	0.1
н696о	-	-	-	582961.94	1339220.85	-	Метод спутниковых геодезических измерений (определений)	0.1

2. Сведения о характеристиках объекта недвижимости с кадастровым номером 04:05:070102:1963:

N п/п	Наименование характеристики	Значение характеристики
1	2	3
1.	Вид объекта недвижимости	Здание
2.	Ранее присвоенный государственный учетный номер (инвентарный) здания, сооружения, объекта незавершенного строительства	-
3.	Кадастровый номер земельного участка (земельных участков), в границах которого (которых) расположены здание, сооружение, объект незавершенного строительства	-
4.	Уникальный учетный номер кадастрового квартала, в границах которого расположены здание, сооружение, объект незавершенного строительства	04:05:070102
5.	Адрес здания, сооружения, объекта незавершенного строительства	
5.1.	Сведения о местоположении здания, сооружения, объекта незавершенного строительства (при отсутствии адреса) в структурированном в соответствии с федеральной информационной адресной системой виде	Республика Алтай, Чемальский район, с Чемал, ул Уожанская, д 52
5.2.	Дополнительные сведения о местоположении	-
6.	Иные сведения	-

3. Пояснения к сведениям об объекте недвижимости с кадастровым номером 04:05:070102:1963:

1.	

1. Сведения о характерных точках контура объекта недвижимости с кадастровым номером 04:05:070102:1990 :

Система координат МСК-04, зона 1 **Зона N** 1

Обозначение характерных точек контура	Содержатся в Едином государственном реестре недвижимости			Определены в результате выполнения комплексных кадастровых работ			Метод определения координат	Формулы, примененные для расчета средней квадратической погрешности определения координат характерных точек (M_t), с подставленными в такие формулы значениями и итоговые (вычисленные) значения Mt, м
	Координаты, м		Радиус, м	Координаты, м		Радиус, м		
	X	Y		X	Y			
1	2	3	4	5	6	7	8	9

внешний контур								
н672о	-	-	-	583234.42	1338630.72	-	Метод спутниковых геодезических измерений (определений)	0.1
н673о	-	-	-	583234.99	1338635.42	-	Метод спутниковых геодезических измерений (определений)	0.1
н674о	-	-	-	583214.28	1338637.95	-	Метод спутниковых геодезических измерений (определений)	0.1
н675о	-	-	-	583213.66	1338633.15	-	Метод спутниковых геодезических измерений (определений)	0.1
н672о	-	-	-	583234.42	1338630.72	-	Метод спутниковых геодезических измерений (определений)	0.1

2. Сведения о характеристиках объекта недвижимости с кадастровым номером 04:05:070102:1990:

N п/п	Наименование характеристики	Значение характеристики
1	2	3
1.	Вид объекта недвижимости	Здание
2.	Ранее присвоенный государственный учетный номер (инвентарный) здания, сооружения, объекта незавершенного строительства	-
3.	Кадастровый номер земельного участка (земельных участков), в границах которого (которых) расположены здание, сооружение, объект незавершенного строительства	-
4.	Уникальный учетный номер кадастрового квартала, в границах которого расположены здание, сооружение, объект незавершенного строительства	04:05:070102
5.	Адрес здания, сооружения, объекта незавершенного строительства	

5.1.	Сведения о местоположении здания, сооружения, объекта незавершенного строительства (при отсутствии адреса) в структурированном в соответствии с федеральной информационной адресной системой виде	Республика Алтай, Чемальский район, с. Чемал, ул. Курортная, 6А
5.2.	Дополнительные сведения о местоположении	-
6.	Иные сведения	-

3. Пояснения к сведениям об объекте недвижимости с кадастровым номером 04:05:070102:1990:

1.	

1. Сведения о характерных точках контура объекта недвижимости с кадастровым номером 04:05:070102:2473 :

Система координат МСК-04, зона 1 **Зона N** 1

Обозначение характерных точек контура	Содержатся в Едином государственном реестре недвижимости			Определены в результате выполнения комплексных кадастровых работ			Метод определения координат	Формулы, примененные для расчета средней квадратической погрешности определения координат характерных точек (M_t), с подставленными в такие формулы значениями и итоговые (вычисленные) значения Mt, м
	Координаты, м		Радиус, м	Координаты, м		Радиус, м		
	X	Y		X	Y			
1	2	3	4	5	6	7	8	9
внешний контур								
н268о	-	-	-	584324.35	1338086.37	-	Метод спутниковых геодезических измерений (определений)	0.1
н269о	-	-	-	584324.47	1338100.11	-	Метод спутниковых геодезических измерений (определений)	0.1
н270о	-	-	-	584314.91	1338100.34	-	Метод спутниковых геодезических измерений (определений)	0.1
н271о	-	-	-	584314.84	1338086.44	-	Метод спутниковых	0.1

							геодезических измерений (определений)	
н268о	-	-	-	584324.35	1338086.37	-	Метод спутниковых геодезических измерений (определений)	0.1

2. Сведения о характеристиках объекта недвижимости с кадастровым номером 04:05:070102:2473:

N п/п	Наименование характеристики	Значение характеристики
1	2	3
1.	Вид объекта недвижимости	Здание
2.	Ранее присвоенный государственный учетный номер (инвентарный) здания, сооружения, объекта незавершенного строительства	-
3.	Кадастровый номер земельного участка (земельных участков), в границах которого (которых) расположены здание, сооружение, объект незавершенного строительства	-
4.	Уникальный учетный номер кадастрового квартала, в границах которого расположены здание, сооружение, объект незавершенного строительства	04:05:070102
5.	Адрес здания, сооружения, объекта незавершенного строительства	
5.1.	Сведения о местоположении здания, сооружения, объекта незавершенного строительства (при отсутствии адреса) в структурированном в соответствии с федеральной информационной адресной системой виде	Российская Федерация, Республика Алтай, Чемальский район, с. Чемал, ул. Луговая, д. 10
5.2.	Дополнительные сведения о местоположении	-
6.	Иные сведения	-

3. Пояснения к сведениям об объекте недвижимости с кадастровым номером 04:05:070102:2473:

1.	

1. Сведения о характерных точках контура объекта недвижимости с кадастровым номером 04:05:070102:2550 :

Система координат МСК-04, зона 1 **Зона N** 1

Обозначение характерных	Содержатся в Едином государственном реестре недвижимости	Определены в результате выполнения комплексных кадастровых работ	Метод определения координат	Формулы, примененные для расчета средней квадратической

точек контура	Координаты, м		Радиус, м	Координаты, м		Радиус, м		погрешности определения координат характерных точек (M_t), с подставленными в такие формулы значениями и итоговые (вычисленные) значения Mt, м
	X	Y		X	Y			
1	2	3	4	5	6	7	8	9
внешний контур								
н540о	-	-	-	583059.12	1339189.60	-	Метод спутниковых геодезических измерений (определений)	0.1
н541о	-	-	-	583062.71	1339194.61	-	Метод спутниковых геодезических измерений (определений)	0.1
н542о	-	-	-	583055.55	1339199.74	-	Метод спутниковых геодезических измерений (определений)	0.1
н543о	-	-	-	583051.96	1339194.73	-	Метод спутниковых геодезических измерений (определений)	0.1
н540о	-	-	-	583059.12	1339189.60	-	Метод спутниковых геодезических измерений (определений)	0.1

2. Сведения о характеристиках объекта недвижимости с кадастровым номером 04:05:070102:2550:

N п/п	Наименование характеристики	Значение характеристики
1	2	3
1.	Вид объекта недвижимости	Здание
2.	Ранее присвоенный государственный учетный номер	-

	(инвентарный) здания, сооружения, объекта незавершенного строительства	
3.	Кадастровый номер земельного участка (земельных участков), в границах которого (которых) расположены здание, сооружение, объект незавершенного строительства	-
4.	Уникальный учетный номер кадастрового квартала, в границах которого расположены здание, сооружение, объект незавершенного строительства	04:05:070102
5.	Адрес здания, сооружения, объекта незавершенного строительства	
5.1.	Сведения о местоположении здания, сооружения, объекта незавершенного строительства (при отсутствии адреса) в структурированном в соответствии с федеральной информационной адресной системой виде	Российская Федерация, Республика Алтай, Чемальский муниципальный район, Чемальское сельское поселение, с. Чемал, ул. Уожанская, д. 37
5.2.	Дополнительные сведения о местоположении	-
6.	Иные сведения	-

3. Пояснения к сведениям об объекте недвижимости с кадастровым номером 04:05:070102:2550:

1.	

1. Сведения о характерных точках контура объекта недвижимости с кадастровым номером 04:05:070103:1586 :

Система координат МСК-04, зона 1 **Зона N** 1

Обозначение характерных точек контура	Содержатся в Едином государственном реестре недвижимости			Определены в результате выполнения комплексных кадастровых работ			Метод определения координат	Формулы, примененные для расчета средней квадратической погрешности определения координат характерных точек (M_t), с подставленными в такие формулы значениями и итоговые (вычисленные) значения Mt, м
	Координаты, м		Радиус, м	Координаты, м		Радиус, м		
	X	Y		X	Y			
1	2	3	4	5	6	7	8	9
внешний контур								
н1185о	-	-	-	585200.01	1337137.01	-	Метод спутниковых геодезических измерений (определени	0.1

							й)	
н1186о	-	-	-	585202.59	1337143.85	-	Метод спутниковых геодезических измерений (определений)	0.1
н1187о	-	-	-	585193.61	1337147.21	-	Метод спутниковых геодезических измерений (определений)	0.1
н1188о	-	-	-	585191.05	1337140.45	-	Метод спутниковых геодезических измерений (определений)	0.1
н1185о	-	-	-	585200.01	1337137.01	-	Метод спутниковых геодезических измерений (определений)	0.1

2. Сведения о характеристиках объекта недвижимости с кадастровым номером 04:05:070103:1586:

N п/п	Наименование характеристики	Значение характеристики
1	2	3
1.	Вид объекта недвижимости	Здание
2.	Ранее присвоенный государственный учетный номер (инвентарный) здания, сооружения, объекта незавершенного строительства	-
3.	Кадастровый номер земельного участка (земельных участков), в границах которого (которых) расположены здание, сооружение, объект незавершенного строительства	-
4.	Уникальный учетный номер кадастрового квартала, в границах которого расположены здание, сооружение, объект незавершенного строительства	04:05:070102
5.	Адрес здания, сооружения, объекта незавершенного строительства	
5.1.	Сведения о местоположении здания, сооружения, объекта незавершенного строительства (при отсутствии адреса) в структурированном в соответствии с федеральной информационной адресной системой виде	Российская Федерация, Республика Алтай, муниципальный район Чемальский, сельское поселение Чемальское, село

		Чемал, улица Пчелкина, дом 39
5.2.	Дополнительные сведения о местоположении	-
6.	Иные сведения	-

3. Пояснения к сведениям об объекте недвижимости с кадастровым номером 04:05:070103:1586:

1.	

1. Сведения о характерных точках контура объекта недвижимости с кадастровым номером 04:05:070103:1587 :

Система координат МСК-04, зона 1 **Зона N** 1

Обозначение характерных точек контура	Содержатся в Едином государственном реестре недвижимости			Определены в результате выполнения комплексных кадастровых работ			Метод определения координат	Формулы, примененные для расчета средней квадратической погрешности определения координат характерных точек (M_t), с подставленными в такие формулы значениями и итоговые (вычисленные) значения Mt, м
	Координаты, м		Радиус, м	Координаты, м		Радиус, м		
	X	Y		X	Y			
1	2	3	4	5	6	7	8	9
внешний контур								
н339о	-	-	-	584740.25	1337313.95	-	Метод спутниковых геодезических измерений (определений)	0.1
н340о	-	-	-	584737.89	1337317.23	-	Метод спутниковых геодезических измерений (определений)	0.1
н341о	-	-	-	584736.38	1337316.18	-	Метод спутниковых геодезических измерений (определений)	0.1
н342о	-	-	-	584732.04	1337319.18	-	Метод спутниковых геодезических измерений	0.1

							(определений)	
н343о	-	-	-	584730.18	1337316.86	-	Метод спутниковых геодезических измерений (определений)	0.1
н344о	-	-	-	584725.94	1337319.75	-	Метод спутниковых геодезических измерений (определений)	0.1
н345о	-	-	-	584721.32	1337326.17	-	Метод спутниковых геодезических измерений (определений)	0.1
н346о	-	-	-	584715.48	1337321.80	-	Метод спутниковых геодезических измерений (определений)	0.1
н347о	-	-	-	584722.21	1337312.65	-	Метод спутниковых геодезических измерений (определений)	0.1
н348о	-	-	-	584725.72	1337315.65	-	Метод спутниковых геодезических измерений (определений)	0.1
н349о	-	-	-	584729.37	1337313.22	-	Метод спутниковых геодезических измерений (определений)	0.1
н350о	-	-	-	584732.98	1337308.75	-	Метод спутниковых геодезических измерений (определений)	0.1
н339о	-	-	-	584740.25	1337313.95	-	Метод спутниковых	0.1

							геодезических измерений (определений)	

2. Сведения о характеристиках объекта недвижимости с кадастровым номером 04:05:070103:1587:

N п/п	Наименование характеристики	Значение характеристики
1	2	3
1.	Вид объекта недвижимости	Здание
2.	Ранее присвоенный государственный учетный номер (инвентарный) здания, сооружения, объекта незавершенного строительства	-
3.	Кадастровый номер земельного участка (земельных участков), в границах которого (которых) расположены здание, сооружение, объект незавершенного строительства	-
4.	Уникальный учетный номер кадастрового квартала, в границах которого расположены здание, сооружение, объект незавершенного строительства	04:05:070102
5.	Адрес здания, сооружения, объекта незавершенного строительства	
5.1.	Сведения о местоположении здания, сооружения, объекта незавершенного строительства (при отсутствии адреса) в структурированном в соответствии с федеральной информационной адресной системой виде	Российская Федерация, Республика Алтай, муниципальный район Чемальский, сельское поселение Чемальское, село Чемал, улица Пчелкина, дом 67
5.2.	Дополнительные сведения о местоположении	-
6.	Иные сведения	-

3. Пояснения к сведениям об объекте недвижимости с кадастровым номером 04:05:070103:1587:

1.	

1. Сведения о характерных точках контура объекта недвижимости с кадастровым номером 04:05:070103:1588 :

Система координат МСК-04, зона 1 **Зона N** 1

Обозначение характерных точек контура	Содержатся в Едином государственном реестре недвижимости		Определены в результате выполнения комплексных кадастровых работ		Метод определения координат	Формулы, примененные для расчета средней квадратической погрешности определения
	Координаты, м	Радиус, м	Координаты, м	Радиус, м		

	X	Y		X	Y			координат характерных точек (M_t), с подставленными в такие формулы значениями и итоговые (вычисленные) значения Mt, м
1	2	3	4	5	6	7	8	9
внешний контур								
н1211о	-	-	-	584997.48	1337249.34	-	Метод спутниковых геодезических измерений (определений)	0.1
н1212о	-	-	-	584999.29	1337257.80	-	Метод спутниковых геодезических измерений (определений)	0.1
н1213о	-	-	-	584989.78	1337259.90	-	Метод спутниковых геодезических измерений (определений)	0.1
н1214о	-	-	-	584988.11	1337251.44	-	Метод спутниковых геодезических измерений (определений)	0.1
н1211о	-	-	-	584997.48	1337249.34	-	Метод спутниковых геодезических измерений (определений)	0.1

2. Сведения о характеристиках объекта недвижимости с кадастровым номером 04:05:070103:1588:

N п/п	Наименование характеристики	Значение характеристики
1	2	3
1.	Вид объекта недвижимости	Здание
2.	Ранее присвоенный государственный учетный номер (инвентарный) здания, сооружения, объекта незавершенного строительства	-

3.	Кадастровый номер земельного участка (земельных участков), в границах которого (которых) расположены здание, сооружение, объект незавершенного строительства	-
4.	Уникальный учетный номер кадастрового квартала, в границах которого расположены здание, сооружение, объект незавершенного строительства	04:05:070102
5.	Адрес здания, сооружения, объекта незавершенного строительства	
5.1.	Сведения о местоположении здания, сооружения, объекта незавершенного строительства (при отсутствии адреса) в структурированном в соответствии с федеральной информационной адресной системой виде	Российская Федерация, Республика Алтай, муниципальный район Чемальский, сельское поселение Чемальское, село Чемал, улица Пчелкина, дом 51
5.2.	Дополнительные сведения о местоположении	-
6.	Иные сведения	-

3. Пояснения к сведениям об объекте недвижимости с кадастровым номером 04:05:070103:1588:

1.	

1. Сведения о характерных точках контура объекта недвижимости с кадастровым номером 04:05:070103:1590 :

Система координат МСК-04, зона 1 **Зона N** 1

Обозначение характерных точек контура	Содержатся в Едином государственном реестре недвижимости			Определены в результате выполнения комплексных кадастровых работ			Метод определения координат	Формулы, примененные для расчета средней квадратической погрешности определения координат характерных точек (M_t), с подставленными в такие формулы значениями и итоговые (вычисленные) значения Mt, м
	Координаты, м		Радиус, м	Координаты, м		Радиус, м		
	X	Y		X	Y			
1	2	3	4	5	6	7	8	9
внешний контур								
н1167о	-	-	-	585784.70	1336911.49	-	Метод спутниковых геодезических измерений (определений)	0.1

н1168о	-	-	-	585790.85	1336927.34	-	Метод спутниковых геодезических измерений (определений)	0.1
н1169о	-	-	-	585779.49	1336931.75	-	Метод спутниковых геодезических измерений (определений)	0.1
н1170о	-	-	-	585773.33	1336915.91	-	Метод спутниковых геодезических измерений (определений)	0.1
н1167о	-	-	-	585784.70	1336911.49	-	Метод спутниковых геодезических измерений (определений)	0.1

2. Сведения о характеристиках объекта недвижимости с кадастровым номером 04:05:070103:1590:

N п/п	Наименование характеристики	Значение характеристики
1	2	3
1.	Вид объекта недвижимости	Здание
2.	Ранее присвоенный государственный учетный номер (инвентарный) здания, сооружения, объекта незавершенного строительства	-
3.	Кадастровый номер земельного участка (земельных участков), в границах которого (которых) расположены здание, сооружение, объект незавершенного строительства	-
4.	Уникальный учетный номер кадастрового квартала, в границах которого расположены здание, сооружение, объект незавершенного строительства	04:05:070102
5.	Адрес здания, сооружения, объекта незавершенного строительства	
5.1.	Сведения о местоположении здания, сооружения, объекта незавершенного строительства (при отсутствии адреса) в структурированном в соответствии с федеральной информационной адресной системой виде	Российская Федерация, Республика Алтай, муниципальный район Чемальский, сельское поселение Чемальское, село Чемал, улица Пчелкина, дом 3

5.2.	Дополнительные сведения о местоположении	-
6.	Иные сведения	-

3. Пояснения к сведениям об объекте недвижимости с кадастровым номером 04:05:070103:1590:

1.	

1. Сведения о характерных точках контура объекта недвижимости с кадастровым номером 04:05:070103:1593 :

Система координат МСК-04, зона 1 **Зона N** 1

Обозначение характерных точек контура	Содержатся в Едином государственном реестре недвижимости			Определены в результате выполнения комплексных кадастровых работ			Метод определения координат	Формулы, примененные для расчета средней квадратической погрешности определения координат характерных точек (M_t), с подставленными в такие формулы значениями и итоговые (вычисленные) значения Mt, м
	Координаты, м		Радиус, м	Координаты, м		Радиус, м		
	X	Y		X	Y			
1	2	3	4	5	6	7	8	9
внешний контур								
н1215о	-	-	-	584992.82	1337209.85	-	Метод спутниковых геодезических измерений (определений)	0.1
н1216о	-	-	-	584992.99	1337220.38	-	Метод спутниковых геодезических измерений (определений)	0.1
н1217о	-	-	-	584985.47	1337220.50	-	Метод спутниковых геодезических измерений (определений)	0.1
н1218о	-	-	-	584985.21	1337210.04	-	Метод спутниковых геодезических измерений (определений)	0.1

н1215о	-	-	-	584992.82	1337209.85	-	Метод спутниковых геодезических измерений (определений)	0.1

2. Сведения о характеристиках объекта недвижимости с кадастровым номером 04:05:070103:1593:

N п/п	Наименование характеристики	Значение характеристики
1	2	3
1.	Вид объекта недвижимости	Здание
2.	Ранее присвоенный государственный учетный номер (инвентарный) здания, сооружения, объекта незавершенного строительства	-
3.	Кадастровый номер земельного участка (земельных участков), в границах которого (которых) расположены здание, сооружение, объект незавершенного строительства	-
4.	Уникальный учетный номер кадастрового квартала, в границах которого расположены здание, сооружение, объект незавершенного строительства	04:05:070102
5.	Адрес здания, сооружения, объекта незавершенного строительства	
5.1.	Сведения о местоположении здания, сооружения, объекта незавершенного строительства (при отсутствии адреса) в структурированном в соответствии с федеральной информационной адресной системой виде	Российская Федерация, Республика Алтай, муниципальный район Чемальский, сельское поселение Чемальское, село Чемал, улица Пчелкина, дом 53
5.2.	Дополнительные сведения о местоположении	-
6.	Иные сведения	-

3. Пояснения к сведениям об объекте недвижимости с кадастровым номером 04:05:070103:1593:

1.	

1. Сведения о характерных точках контура объекта недвижимости с кадастровым номером 04:05:070103:1594 :

Система координат МСК-04, зона 1 **Зона N** 1

Обозначение характерных точек	Содержатся в Едином государственном реестре недвижимости		Определены в результате выполнения комплексных кадастровых работ		Метод определения координат	Формулы, примененные для расчета средней квадратической погрешности
	Координаты, м	Радиус,	Координаты,	Радиус,		

контура			м	м		м		определения координат характерных точек (M_t), с подставленными в такие формулы значениями и итоговые (вычисленные) значения Mt, м
	X	Y		X	Y			
1	2	3	4	5	6	7	8	9
внешний контур								
н379о	-	-	-	584691.50	1337371.39	-	Метод спутниковых геодезических измерений (определений)	0.1
н380о	-	-	-	584686.31	1337377.88	-	Метод спутниковых геодезических измерений (определений)	0.1
н381о	-	-	-	584682.32	1337374.61	-	Метод спутниковых геодезических измерений (определений)	0.1
н382о	-	-	-	584679.61	1337378.40	-	Метод спутниковых геодезических измерений (определений)	0.1
н383о	-	-	-	584675.56	1337375.20	-	Метод спутниковых геодезических измерений (определений)	0.1
н384о	-	-	-	584681.47	1337367.65	-	Метод спутниковых геодезических измерений (определений)	0.1
н385о	-	-	-	584684.66	1337370.28	-	Метод спутниковых геодезических измерений	0.1

							(определений)	
н386о	-	-	-	584686.86	1337367.66	-	Метод спутниковых геодезических измерений (определений)	0.1
н379о	-	-	-	584691.50	1337371.39	-	Метод спутниковых геодезических измерений (определений)	0.1

2. Сведения о характеристиках объекта недвижимости с кадастровым номером 04:05:070103:1594:

N п/п	Наименование характеристики	Значение характеристики
1	2	3
1.	Вид объекта недвижимости	Здание
2.	Ранее присвоенный государственный учетный номер (инвентарный) здания, сооружения, объекта незавершенного строительства	-
3.	Кадастровый номер земельного участка (земельных участков), в границах которого (которых) расположены здание, сооружение, объект незавершенного строительства	-
4.	Уникальный учетный номер кадастрового квартала, в границах которого расположены здание, сооружение, объект незавершенного строительства	04:05:070102
5.	Адрес здания, сооружения, объекта незавершенного строительства	
5.1.	Сведения о местоположении здания, сооружения, объекта незавершенного строительства (при отсутствии адреса) в структурированном в соответствии с федеральной информационной адресной системой виде	Российская Федерация, Республика Алтай, муниципальный район Чемальский, сельское поселение Чемальское, село Чемал, улица Пчелкина, дом 71
5.2.	Дополнительные сведения о местоположении	-
6.	Иные сведения	-

3. Пояснения к сведениям об объекте недвижимости с кадастровым номером 04:05:070103:1594:

1.	

1. Сведения о характерных точках контура объекта недвижимости с кадастровым

номером 04:05:070103:1595 :

Система координат МСК-04, зона 1 **Зона N** 1

Обозначение характерных точек контура	Содержатся в Едином государственном реестре недвижимости			Определены в результате выполнения комплексных кадастровых работ			Метод определения координат	Формулы, примененные для расчета средней квадратической погрешности определения координат характерных точек (M_t), с подставленными в такие формулы значениями и итоговые (вычисленные) значения Mt, м
	Координаты, м		Радиус, м	Координаты, м		Радиус, м		
	X	Y		X	Y			
1	2	3	4	5	6	7	8	9
внешний контур								
н1259о	-	-	-	584921.41	1337218.11	-	Метод спутниковых геодезических измерений (определений)	0.1
н1260о	-	-	-	584921.84	1337233.51	-	Метод спутниковых геодезических измерений (определений)	0.1
н1261о	-	-	-	584913.31	1337233.79	-	Метод спутниковых геодезических измерений (определений)	0.1
н1262о	-	-	-	584912.78	1337218.43	-	Метод спутниковых геодезических измерений (определений)	0.1
н1259о	-	-	-	584921.41	1337218.11	-	Метод спутниковых геодезических измерений (определений)	0.1

2. Сведения о характеристиках объекта недвижимости с кадастровым номером 04:05:070103:1595:

N п/п	Наименование характеристики	Значение характеристики
1	2	3
1.	Вид объекта недвижимости	Здание
2.	Ранее присвоенный государственный учетный номер (инвентарный) здания, сооружения, объекта незавершенного строительства	-
3.	Кадастровый номер земельного участка (земельных участков), в границах которого (которых) расположены здание, сооружение, объект незавершенного строительства	-
4.	Уникальный учетный номер кадастрового квартала, в границах которого расположены здание, сооружение, объект незавершенного строительства	04:05:070102
5.	Адрес здания, сооружения, объекта незавершенного строительства	
5.1.	Сведения о местоположении здания, сооружения, объекта незавершенного строительства (при отсутствии адреса) в структурированном в соответствии с федеральной информационной адресной системой виде	Российская Федерация, Республика Алтай, муниципальный район Чемальский, сельское поселение Чемальское, село Чемал, улица Пчелкина, дом 57
5.2.	Дополнительные сведения о местоположении	-
6.	Иные сведения	-

3. Пояснения к сведениям об объекте недвижимости с кадастровым номером 04:05:070103:1595:

1.	

1. Сведения о характерных точках контура объекта недвижимости с кадастровым номером 04:05:070103:1602 :

Система координат МСК-04, зона 1 **Зона N** 1

Обозначение характерных точек контура	Содержатся в Едином государственном реестре недвижимости			Определены в результате выполнения комплексных кадастровых работ			Метод определения координат	Формулы, примененные для расчета средней квадратической погрешности определения координат характерных точек (M_t), с подставленными в такие формулы значениями и итоговые (вычисленные) значения Mt, м
	Координаты, м		Радиус, м	Координаты, м		Радиус, м		
	X	Y		X	Y			

1	2	3	4	5	6	7	8	9
внешний контур								
н1207о	-	-	-	585023.09	1337239.69	-	Метод спутниковых геодезических измерений (определений)	0.1
н1208о	-	-	-	585027.90	1337250.22	-	Метод спутниковых геодезических измерений (определений)	0.1
н1209о	-	-	-	585020.41	1337253.71	-	Метод спутниковых геодезических измерений (определений)	0.1
н1210о	-	-	-	585015.49	1337243.16	-	Метод спутниковых геодезических измерений (определений)	0.1
н1207о	-	-	-	585023.09	1337239.69	-	Метод спутниковых геодезических измерений (определений)	0.1

2. Сведения о характеристиках объекта недвижимости с кадастровым номером 04:05:070103:1602:

N п/п	Наименование характеристики	Значение характеристики
1	2	3
1.	Вид объекта недвижимости	Здание
2.	Ранее присвоенный государственный учетный номер (инвентарный) здания, сооружения, объекта незавершенного строительства	-
3.	Кадастровый номер земельного участка (земельных участков), в границах которого (которых) расположены здание, сооружение, объект незавершенного строительства	-
4.	Уникальный учетный номер кадастрового квартала, в границах которого расположены здание, сооружение, объект незавершенного строительства	04:05:070102
5.	Адрес здания, сооружения, объекта незавершенного	

	строительства	
5.1.	Сведения о местоположении здания, сооружения, объекта незавершенного строительства (при отсутствии адреса) в структурированном в соответствии с федеральной информационной адресной системой виде	Российская Федерация, Республика Алтай, муниципальный район Чемальский, сельское поселение Чемальское, село Чемал, улица Пчелкина, дом 49
5.2.	Дополнительные сведения о местоположении	-
6.	Иные сведения	-

3. Пояснения к сведениям об объекте недвижимости с кадастровым номером 04:05:070103:1602:

1.	

1. Сведения о характерных точках контура объекта недвижимости с кадастровым номером 04:05:070103:1606 :

Система координат МСК-04, зона 1 **Зона N** 1

Обозначение характерных точек контура	Содержатся в Едином государственном реестре недвижимости			Определены в результате выполнения комплексных кадастровых работ			Метод определения координат	Формулы, примененные для расчета средней квадратической погрешности определения координат характерных точек (M_t), с подставленными в такие формулы значениями и итоговые (вычисленные) значения Mt, м
	Координаты, м		Радиус, м	Координаты, м		Радиус, м		
	X	Y		X	Y			
1	2	3	4	5	6	7	8	9
внешний контур								
н371о	-	-	-	584695.27	1337402.78	-	Метод спутниковых геодезических измерений (определений)	0.1
н372о	-	-	-	584694.06	1337404.30	-	Метод спутниковых геодезических измерений (определений)	0.1
н373о	-	-	-	584693.62	1337403.96	-	Метод спутниковых	0.1

							геодезических измерений (определений)	
н374о	-	-	-	584685.73	1337414.00	-	Метод спутниковых геодезических измерений (определений)	0.1
н375о	-	-	-	584678.97	1337408.59	-	Метод спутниковых геодезических измерений (определений)	0.1
н376о	-	-	-	584684.53	1337401.41	-	Метод спутниковых геодезических измерений (определений)	0.1
н377о	-	-	-	584682.95	1337400.24	-	Метод спутниковых геодезических измерений (определений)	0.1
н378о	-	-	-	584686.59	1337395.89	-	Метод спутниковых геодезических измерений (определений)	0.1
н371о	-	-	-	584695.27	1337402.78	-	Метод спутниковых геодезических измерений (определений)	0.1

2. Сведения о характеристиках объекта недвижимости с кадастровым номером 04:05:070103:1606:

N п/п	Наименование характеристики	Значение характеристики
1	2	3
1.	Вид объекта недвижимости	Здание
2.	Ранее присвоенный государственный учетный номер (инвентарный) здания, сооружения, объекта незавершенного строительства	-
3.	Кадастровый номер земельного участка (земельных участков), в	-

	границах которого (которых) расположены здание, сооружение, объект незавершенного строительства	
4.	Уникальный учетный номер кадастрового квартала, в границах которого расположены здание, сооружение, объект незавершенного строительства	04:05:070102
5.	Адрес здания, сооружения, объекта незавершенного строительства	
5.1.	Сведения о местоположении здания, сооружения, объекта незавершенного строительства (при отсутствии адреса) в структурированном в соответствии с федеральной информационной адресной системой виде	Российская Федерация, Республика Алтай, муниципальный район Чемальский, сельское поселение Чемальское, село Чемал, улица Пчелкина, дом 73
5.2.	Дополнительные сведения о местоположении	-
6.	Иные сведения	-

3. Пояснения к сведениям об объекте недвижимости с кадастровым номером 04:05:070103:1606:

1.	

1. Сведения о характерных точках контура объекта недвижимости с кадастровым номером 04:05:070103:1607 :

Система координат МСК-04, зона 1 **Зона N** 1

Обозначение характерных точек контура	Содержатся в Едином государственном реестре недвижимости			Определены в результате выполнения комплексных кадастровых работ			Метод определения координат	Формулы, примененные для расчета средней квадратической погрешности определения координат характерных точек (M_t), с подставленными в такие формулы значениями и итоговые (вычисленные) значения Mt, м
	Координаты, м		Радиус, м	Координаты, м		Радиус, м		
	X	Y		X	Y			
1	2	3	4	5	6	7	8	9
внешний контур								
н764о	-	-	-	585516.93	1337006.96	-	Метод спутниковых геодезических измерений (определений)	0.1
н765о	-	-	-	58552	13370	-	Метод	0.1

				0.13	15.70		спутниковых геодезических измерений (определений)	
н766о	-	-	-	585508.82	1337019.81	-	Метод спутниковых геодезических измерений (определений)	0.1
н767о	-	-	-	585505.65	1337011.09	-	Метод спутниковых геодезических измерений (определений)	0.1
н764о	-	-	-	585516.93	1337006.96	-	Метод спутниковых геодезических измерений (определений)	0.1

2. Сведения о характеристиках объекта недвижимости с кадастровым номером 04:05:070103:1607:

N п/п	Наименование характеристики	Значение характеристики
1	2	3
1.	Вид объекта недвижимости	Здание
2.	Ранее присвоенный государственный учетный номер (инвентарный) здания, сооружения, объекта незавершенного строительства	-
3.	Кадастровый номер земельного участка (земельных участков), в границах которого (которых) расположены здание, сооружение, объект незавершенного строительства	-
4.	Уникальный учетный номер кадастрового квартала, в границах которого расположены здание, сооружение, объект незавершенного строительства	04:05:070102
5.	Адрес здания, сооружения, объекта незавершенного строительства	
5.1.	Сведения о местоположении здания, сооружения, объекта незавершенного строительства (при отсутствии адреса) в структурированном в соответствии с федеральной информационной адресной системой виде	Российская Федерация, Республика Алтай, Чемальский район, с. Чемал, ул. Пчелкина, д. 21
5.2.	Дополнительные сведения о местоположении	-
6.	Иные сведения	-

3. Пояснения к сведениям об объекте недвижимости с кадастровым номером 04:05:070103:1607:

1.	

1. Сведения о характерных точках контура объекта недвижимости с кадастровым номером 04:05:070103:1608 :

Система координат МСК-04, зона 1 **Зона N** 1

Обозначение характерных точек контура	Содержатся в Едином государственном реестре недвижимости			Определены в результате выполнения комплексных кадастровых работ			Метод определения координат	Формулы, примененные для расчета средней квадратической погрешности определения координат характерных точек (M_t), с подставленными в такие формулы значениями и итоговые (вычисленные) значения Mt, м
	Координаты, м		Радиус, м	Координаты, м		Радиус, м		
	X	Y		X	Y			
1	2	3	4	5	6	7	8	9
внешний контур								
н746о	-	-	-	584706.14	1337360.49	-	Метод спутниковых геодезических измерений (определений)	0.1
н747о	-	-	-	584706.18	1337364.83	-	Метод спутниковых геодезических измерений (определений)	0.1
н748о	-	-	-	584708.31	1337364.83	-	Метод спутниковых геодезических измерений (определений)	0.1
н749о	-	-	-	584708.27	1337370.24	-	Метод спутниковых геодезических измерений (определений)	0.1
н750о	-	-	-	584706.06	1337370.28	-	Метод спутниковых геодезических измерений	0.1

							(определений)	
н751о	-	-	-	584706.21	1337374.70	-	Метод спутниковых геодезических измерений (определений)	0.1
н752о	-	-	-	584704.91	1337376.87	-	Метод спутниковых геодезических измерений (определений)	0.1
н753о	-	-	-	584701.68	1337376.99	-	Метод спутниковых геодезических измерений (определений)	0.1
н754о	-	-	-	584700.41	1337374.86	-	Метод спутниковых геодезических измерений (определений)	0.1
н755о	-	-	-	584700.26	1337370.44	-	Метод спутниковых геодезических измерений (определений)	0.1
н756о	-	-	-	584697.77	1337370.36	-	Метод спутниковых геодезических измерений (определений)	0.1
н757о	-	-	-	584697.81	1337364.63	-	Метод спутниковых геодезических измерений (определений)	0.1
н758о	-	-	-	584700.10	1337364.63	-	Метод спутниковых геодезических измерений (определений)	0.1
н759о	-	-	-	584700.18	1337360.57	-	Метод спутниковых	0.1

							геодезических измерений (определений)	
н746о	-	-	-	584706.14	1337360.49	-	Метод спутниковых геодезических измерений (определений)	0.1

2. Сведения о характеристиках объекта недвижимости с кадастровым номером 04:05:070103:1608:

N п/п	Наименование характеристики	Значение характеристики
1	2	3
1.	Вид объекта недвижимости	Здание
2.	Ранее присвоенный государственный учетный номер (инвентарный) здания, сооружения, объекта незавершенного строительства	-
3.	Кадастровый номер земельного участка (земельных участков), в границах которого (которых) расположены здание, сооружение, объект незавершенного строительства	-
4.	Уникальный учетный номер кадастрового квартала, в границах которого расположены здание, сооружение, объект незавершенного строительства	04:05:070102
5.	Адрес здания, сооружения, объекта незавершенного строительства	
5.1.	Сведения о местоположении здания, сооружения, объекта незавершенного строительства (при отсутствии адреса) в структурированном в соответствии с федеральной информационной адресной системой виде	Российская Федерация, Республика Алтай, муниципальный район Чемальский, сельское поселение Чемальское, село Чемал, улица Пчелкина, дом 69
5.2.	Дополнительные сведения о местоположении	-
6.	Иные сведения	-

3. Пояснения к сведениям об объекте недвижимости с кадастровым номером 04:05:070103:1608:

1.	

1. Сведения о характерных точках контура объекта недвижимости с кадастровым номером 04:05:070103:1610 :

Система координат МСК-04, зона 1 **Зона N** 1

Обозначение характерных точек контура	Содержатся в Едином государственном реестре недвижимости			Определены в результате выполнения комплексных кадастровых работ			Метод определения координат	Формулы, примененные для расчета средней квадратической погрешности определения координат характерных точек (M_t), с подставленными в такие формулы значениями и итоговые (вычисленные) значения Mt, м
	Координаты, м		Радиус, м	Координаты, м		Радиус, м		
	X	Y		X	Y			
1	2	3	4	5	6	7	8	9
внешний контур								
н1558о	-	-	-	585595.51	1336974.14	-	Метод спутниковых геодезических измерений (определений)	0.1
н1559о	-	-	-	585604.24	1336992.85	-	Метод спутниковых геодезических измерений (определений)	0.1
н1560о	-	-	-	585596.65	1336996.39	-	Метод спутниковых геодезических измерений (определений)	0.1
н1561о	-	-	-	585587.92	1336977.68	-	Метод спутниковых геодезических измерений (определений)	0.1
н1558о	-	-	-	585595.51	1336974.14	-	Метод спутниковых геодезических измерений (определений)	0.1

2. Сведения о характеристиках объекта недвижимости с кадастровым номером 04:05:070103:1610:

N п/п	Наименование характеристики	Значение характеристики
1	2	3

1.	Вид объекта недвижимости	Здание
2.	Ранее присвоенный государственный учетный номер (инвентарный) здания, сооружения, объекта незавершенного строительства	-
3.	Кадастровый номер земельного участка (земельных участков), в границах которого (которых) расположены здание, сооружение, объект незавершенного строительства	-
4.	Уникальный учетный номер кадастрового квартала, в границах которого расположены здание, сооружение, объект незавершенного строительства	04:05:070102
5.	Адрес здания, сооружения, объекта незавершенного строительства	
5.1.	Сведения о местоположении здания, сооружения, объекта незавершенного строительства (при отсутствии адреса) в структурированном в соответствии с федеральной информационной адресной системой виде	Республика Алтай, Чемальский район, с Чемал, ул Пчелкина, д 15 а
5.2.	Дополнительные сведения о местоположении	-
6.	Иные сведения	-

3. Пояснения к сведениям об объекте недвижимости с кадастровым номером 04:05:070103:1610:

1.	

1. Сведения о характерных точках контура объекта недвижимости с кадастровым номером 04:05:070103:1611 :

Система координат МСК-04, зона 1 **Зона N** 1

Обозначение характерных точек контура	Содержатся в Едином государственном реестре недвижимости			Определены в результате выполнения комплексных кадастровых работ			Метод определения координат	Формулы, примененные для расчета средней квадратической погрешности определения координат характерных точек (M_t), с подставленными в такие формулы значениями и итоговые (вычисленные) значения Mt, м
	Координаты, м		Радиус, м	Координаты, м		Радиус, м		
	X	Y		X	Y			
1	2	3	4	5	6	7	8	9
внешний контур								
н760о	-	-	-	585016.19	1337202.74	-	Метод спутниковых геодезических измерений (определений)	0.1

н761о	-	-	-	585018.67	1337208.58	-	Метод спутниковых геодезических измерений (определений)	0.1
н762о	-	-	-	585012.20	1337211.33	-	Метод спутниковых геодезических измерений (определений)	0.1
н763о	-	-	-	585009.74	1337205.42	-	Метод спутниковых геодезических измерений (определений)	0.1
н760о	-	-	-	585016.19	1337202.74	-	Метод спутниковых геодезических измерений (определений)	0.1

2. Сведения о характеристиках объекта недвижимости с кадастровым номером 04:05:070103:1611:

N п/п	Наименование характеристики	Значение характеристики
1	2	3
1.	Вид объекта недвижимости	Здание
2.	Ранее присвоенный государственный учетный номер (инвентарный) здания, сооружения, объекта незавершенного строительства	-
3.	Кадастровый номер земельного участка (земельных участков), в границах которого (которых) расположены здание, сооружение, объект незавершенного строительства	-
4.	Уникальный учетный номер кадастрового квартала, в границах которого расположены здание, сооружение, объект незавершенного строительства	04:05:070102
5.	Адрес здания, сооружения, объекта незавершенного строительства	
5.1.	Сведения о местоположении здания, сооружения, объекта незавершенного строительства (при отсутствии адреса) в структурированном в соответствии с федеральной информационной адресной системой виде	Республика Алтай, Чемальский район, с Чемал, ул Пчелкина, д 47
5.2.	Дополнительные сведения о местоположении	-
6.	Иные сведения	-

3. Пояснения к сведениям об объекте недвижимости с кадастровым номером 04:05:070103:1611:

1.	

1. Сведения о характерных точках контура объекта недвижимости с кадастровым номером 04:05:070103:1612 :

Система координат МСК-04, зона 1 **Зона N** 1

Обозначение характерных точек контура	Содержатся в Едином государственном реестре недвижимости			Определены в результате выполнения комплексных кадастровых работ			Метод определения координат	Формулы, примененные для расчета средней квадратической погрешности определения координат характерных точек (M_t), с подставленными в такие формулы значениями и итоговые (вычисленные) значения Mt, м
	Координаты, м		Радиус, м	Координаты, м		Радиус, м		
	X	Y		X	Y			
1	2	3	4	5	6	7	8	9
внешний контур								
н1562о	-	-	-	585528.01	1337002.10	-	Метод спутниковых геодезических измерений (определений)	0.1
н1563о	-	-	-	585531.00	1337010.47	-	Метод спутниковых геодезических измерений (определений)	0.1
н1564о	-	-	-	585523.35	1337013.45	-	Метод спутниковых геодезических измерений (определений)	0.1
н1565о	-	-	-	585520.25	1337005.02	-	Метод спутниковых геодезических измерений (определений)	0.1
н1562о	-	-	-	585528.01	1337002.10	-	Метод спутниковых геодезических измерений	0.1

							(определений)	

2. Сведения о характеристиках объекта недвижимости с кадастровым номером 04:05:070103:1612:

N п/п	Наименование характеристики	Значение характеристики
1	2	3
1.	Вид объекта недвижимости	Здание
2.	Ранее присвоенный государственный учетный номер (инвентарный) здания, сооружения, объекта незавершенного строительства	-
3.	Кадастровый номер земельного участка (земельных участков), в границах которого (которых) расположены здание, сооружение, объект незавершенного строительства	-
4.	Уникальный учетный номер кадастрового квартала, в границах которого расположены здание, сооружение, объект незавершенного строительства	04:05:070102
5.	Адрес здания, сооружения, объекта незавершенного строительства	
5.1.	Сведения о местоположении здания, сооружения, объекта незавершенного строительства (при отсутствии адреса) в структурированном в соответствии с федеральной информационной адресной системой виде	Республика Алтай, Чемальский район, с Чемал, ул Пчелкина, д 19
5.2.	Дополнительные сведения о местоположении	-
6.	Иные сведения	-

3. Пояснения к сведениям об объекте недвижимости с кадастровым номером 04:05:070103:1612:

1.	

1. Сведения о характерных точках контура объекта недвижимости с кадастровым номером 04:05:070103:1613 :

Система координат МСК-04, зона 1 **Зона N** 1

Обозначение характерных точек контура	Содержатся в Едином государственном реестре недвижимости			Определены в результате выполнения комплексных кадастровых работ			Метод определения координат	Формулы, примененные для расчета средней квадратической погрешности определения координат характерных точек (M_t), с подставленными в такие формулы значениями и итоговые (вычисленные) значения Mt, м
	Координаты, м		Радиус, м	Координаты, м		Радиус, м		
	X	Y		X	Y			

1	2	3	4	5	6	7	8	9
внешний контур								
н979о	-	-	-	585335.70	1337087.61	-	Метод спутниковых геодезических измерений (определений)	0.1
н980о	-	-	-	585339.15	1337097.03	-	Метод спутниковых геодезических измерений (определений)	0.1
н981о	-	-	-	585326.69	1337101.50	-	Метод спутниковых геодезических измерений (определений)	0.1
н982о	-	-	-	585323.25	1337092.18	-	Метод спутниковых геодезических измерений (определений)	0.1
н979о	-	-	-	585335.70	1337087.61	-	Метод спутниковых геодезических измерений (определений)	0.1

2. Сведения о характеристиках объекта недвижимости с кадастровым номером 04:05:070103:1613:

N п/п	Наименование характеристики	Значение характеристики
1	2	3
1.	Вид объекта недвижимости	Здание
2.	Ранее присвоенный государственный учетный номер (инвентарный) здания, сооружения, объекта незавершенного строительства	-
3.	Кадастровый номер земельного участка (земельных участков), в границах которого (которых) расположены здание, сооружение, объект незавершенного строительства	-
4.	Уникальный учетный номер кадастрового квартала, в границах которого расположены здание, сооружение, объект незавершенного строительства	04:05:070102
5.	Адрес здания, сооружения, объекта незавершенного	

	строительства	
5.1.	Сведения о местоположении здания, сооружения, объекта незавершенного строительства (при отсутствии адреса) в структурированном в соответствии с федеральной информационной адресной системой виде	Российская Федерация, Республика Алтай, муниципальный район Чемальский, сельское поселение Чемальское, село Чемал, улица Пчелкина, дом 29
5.2.	Дополнительные сведения о местоположении	-
6.	Иные сведения	-

3. Пояснения к сведениям об объекте недвижимости с кадастровым номером 04:05:070103:1613:

1.	

1. Сведения о характерных точках контура объекта недвижимости с кадастровым номером 04:05:070103:1614 :

Система координат МСК-04, зона 1 **Зона N** 1

Обозначение характерных точек контура	Содержатся в Едином государственном реестре недвижимости			Определены в результате выполнения комплексных кадастровых работ			Метод определения координат	Формулы, примененные для расчета средней квадратической погрешности определения координат характерных точек (M_t), с подставленными в такие формулы значениями и итоговые (вычисленные) значения Mt, м
	Координаты, м		Радиус, м	Координаты, м		Радиус, м		
	X	Y		X	Y			
1	2	3	4	5	6	7	8	9
внешний контур								
н983о	-	-	-	585309.69	1337097.02	-	Метод спутниковых геодезических измерений (определений)	0.1
н984о	-	-	-	585312.89	1337105.87	-	Метод спутниковых геодезических измерений (определений)	0.1
н985о	-	-	-	585293.34	1337112.95	-	Метод спутниковых	0.1

							геодезических измерений (определений)	
н986о	-	-	-	585290.14	1337104.10	-	Метод спутниковых геодезических измерений (определений)	0.1
н983о	-	-	-	585309.69	1337097.02	-	Метод спутниковых геодезических измерений (определений)	0.1

2. Сведения о характеристиках объекта недвижимости с кадастровым номером 04:05:070103:1614:

N п/п	Наименование характеристики	Значение характеристики
1	2	3
1.	Вид объекта недвижимости	Здание
2.	Ранее присвоенный государственный учетный номер (инвентарный) здания, сооружения, объекта незавершенного строительства	-
3.	Кадастровый номер земельного участка (земельных участков), в границах которого (которых) расположены здание, сооружение, объект незавершенного строительства	-
4.	Уникальный учетный номер кадастрового квартала, в границах которого расположены здание, сооружение, объект незавершенного строительства	04:05:070102
5.	Адрес здания, сооружения, объекта незавершенного строительства	
5.1.	Сведения о местоположении здания, сооружения, объекта незавершенного строительства (при отсутствии адреса) в структурированном в соответствии с федеральной информационной адресной системой виде	Российская Федерация, Республика Алтай, муниципальный район Чемальский, сельское поселение Чемальское, село Чемал, улица Пчелкина, дом 31
5.2.	Дополнительные сведения о местоположении	-
6.	Иные сведения	-

3. Пояснения к сведениям об объекте недвижимости с кадастровым номером 04:05:070103:1614:

1.	

1. Сведения о характерных точках контура объекта недвижимости с кадастровым номером 04:05:070103:1615 :

Система координат МСК-04, зона 1 **Зона N** 1

Обозначение характерных точек контура	Содержатся в Едином государственном реестре недвижимости			Определены в результате выполнения комплексных кадастровых работ			Метод определения координат	Формулы, примененные для расчета средней квадратической погрешности определения координат характерных точек (M_t), с подставленными в такие формулы значениями и итоговые (вычисленные) значения Mt, м
	Координаты, м		Радиус, м	Координаты, м		Радиус, м		
	X	Y		X	Y			
1	2	3	4	5	6	7	8	9
внешний контур								
н987о	-	-	-	585278.46	1337108.52	-	Метод спутниковых геодезических измерений (определений)	0.1
н988о	-	-	-	585281.51	1337116.56	-	Метод спутниковых геодезических измерений (определений)	0.1
н989о	-	-	-	585263.32	1337123.46	-	Метод спутниковых геодезических измерений (определений)	0.1
н990о	-	-	-	585260.27	1337115.42	-	Метод спутниковых геодезических измерений (определений)	0.1
н987о	-	-	-	585278.46	1337108.52	-	Метод спутниковых геодезических измерений (определений)	0.1

2. Сведения о характеристиках объекта недвижимости с кадастровым номером

04:05:070103:1615:		
N п/п	Наименование характеристики	Значение характеристики
1	2	3
1.	Вид объекта недвижимости	Здание
2.	Ранее присвоенный государственный учетный номер (инвентарный) здания, сооружения, объекта незавершенного строительства	-
3.	Кадастровый номер земельного участка (земельных участков), в границах которого (которых) расположены здание, сооружение, объект незавершенного строительства	-
4.	Уникальный учетный номер кадастрового квартала, в границах которого расположены здание, сооружение, объект незавершенного строительства	04:05:070102
5.	Адрес здания, сооружения, объекта незавершенного строительства	
5.1.	Сведения о местоположении здания, сооружения, объекта незавершенного строительства (при отсутствии адреса) в структурированном в соответствии с федеральной информационной адресной системой виде	Российская Федерация, Республика Алтай, муниципальный район Чемальский, сельское поселение Чемальское, село Чемал, улица Пчелкина, дом 33
5.2.	Дополнительные сведения о местоположении	-
6.	Иные сведения	-

3. Пояснения к сведениям об объекте недвижимости с кадастровым номером 04:05:070103:1615:

1.	

1. Сведения о характерных точках контура объекта недвижимости с кадастровым номером 04:05:070103:1616 :

Система координат МСК-04, зона 1 **Зона N** 1

Обозначение характерных точек контура	Содержатся в Едином государственном реестре недвижимости			Определены в результате выполнения комплексных кадастровых работ			Метод определения координат	Формулы, примененные для расчета средней квадратической погрешности определения координат характерных точек (M_t), с подставленными в такие формулы значениями и итоговые (вычисленные)
	Координаты, м		Радиус, м	Координаты, м		Радиус, м		
	X	Y		X	Y			

								значения Mt, м
1	2	3	4	5	6	7	8	9
внешний контур								
н1546о	-	-	-	585753.21	1336923.36	-	Метод спутниковых геодезических измерений (определений)	0.1
н1547о	-	-	-	585756.98	1336932.76	-	Метод спутниковых геодезических измерений (определений)	0.1
н1548о	-	-	-	585738.41	1336940.21	-	Метод спутниковых геодезических измерений (определений)	0.1
н1549о	-	-	-	585734.64	1336930.83	-	Метод спутниковых геодезических измерений (определений)	0.1
н1546о	-	-	-	585753.21	1336923.36	-	Метод спутниковых геодезических измерений (определений)	0.1

2. Сведения о характеристиках объекта недвижимости с кадастровым номером 04:05:070103:1616:

N п/п	Наименование характеристики	Значение характеристики
1	2	3
1.	Вид объекта недвижимости	Здание
2.	Ранее присвоенный государственный учетный номер (инвентарный) здания, сооружения, объекта незавершенного строительства	-
3.	Кадастровый номер земельного участка (земельных участков), в границах которого (которых) расположены здание, сооружение, объект незавершенного строительства	-
4.	Уникальный учетный номер кадастрового квартала, в границах которого расположены здание, сооружение, объект незавершенного строительства	04:05:070102

5.	Адрес здания, сооружения, объекта незавершенного строительства	
5.1.	Сведения о местоположении здания, сооружения, объекта незавершенного строительства (при отсутствии адреса) в структурированном в соответствии с федеральной информационной адресной системой виде	Российская Федерация, Республика Алтай, муниципальный район Чемальский, сельское поселение Чемальское, село Чемал, улица Пчелкина, дом 5
5.2.	Дополнительные сведения о местоположении	-
6.	Иные сведения	-

3. Пояснения к сведениям об объекте недвижимости с кадастровым номером 04:05:070103:1616:

1.	

1. Сведения о характерных точках контура объекта недвижимости с кадастровым номером 04:05:070103:1617 :

Система координат МСК-04, зона 1 **Зона N** 1

Обозначение характерных точек контура	Содержатся в Едином государственном реестре недвижимости			Определены в результате выполнения комплексных кадастровых работ			Метод определения координат	Формулы, примененные для расчета средней квадратической погрешности определения координат характерных точек (M_t), с подставленными в такие формулы значениями и итоговые (вычисленные) значения Mt, м
	Координаты, м		Радиус, м	Координаты, м		Радиус, м		
	X	Y		X	Y			
1	2	3	4	5	6	7	8	9
внешний контур								
н1550о	-	-	-	585716.85	1336938.40	-	Метод спутниковых геодезических измерений (определений)	0.1
н1551о	-	-	-	585720.48	1336947.54	-	Метод спутниковых геодезических измерений (определений)	0.1
н1552о	-	-	-	58570	13369	-	Метод	0.1

				1.86	54.93		спутниковых геодезических измерений (определений)	
н1553о	-	-	-	585698.23	1336945.84	-	Метод спутниковых геодезических измерений (определений)	0.1
н1550о	-	-	-	585716.85	1336938.40	-	Метод спутниковых геодезических измерений (определений)	0.1

2. Сведения о характеристиках объекта недвижимости с кадастровым номером 04:05:070103:1617:

N п/п	Наименование характеристики	Значение характеристики
1	2	3
1.	Вид объекта недвижимости	Здание
2.	Ранее присвоенный государственный учетный номер (инвентарный) здания, сооружения, объекта незавершенного строительства	-
3.	Кадастровый номер земельного участка (земельных участков), в границах которого (которых) расположены здание, сооружение, объект незавершенного строительства	-
4.	Уникальный учетный номер кадастрового квартала, в границах которого расположены здание, сооружение, объект незавершенного строительства	04:05:070102
5.	Адрес здания, сооружения, объекта незавершенного строительства	
5.1.	Сведения о местоположении здания, сооружения, объекта незавершенного строительства (при отсутствии адреса) в структурированном в соответствии с федеральной информационной адресной системой виде	Российская Федерация, Республика Алтай, муниципальный район Чемальский, сельское поселение Чемальское, село Чемал, улица Пчелкина, дом 7
5.2.	Дополнительные сведения о местоположении	-
6.	Иные сведения	-

3. Пояснения к сведениям об объекте недвижимости с кадастровым номером 04:05:070103:1617:

1.	

1. Сведения о характерных точках контура объекта недвижимости с кадастровым номером 04:05:070103:1618 :

Система координат МСК-04, зона 1 **Зона N** 1

Обозначение характерных точек контура	Содержатся в Едином государственном реестре недвижимости			Определены в результате выполнения комплексных кадастровых работ			Метод определения координат	Формулы, примененные для расчета средней квадратической погрешности определения координат характерных точек (M_t), с подставленными в такие формулы значениями и итоговые (вычисленные) значения Mt, м
	Координаты, м		Радиус, м	Координаты, м		Радиус, м		
	X	Y		X	Y			
1	2	3	4	5	6	7	8	9
внешний контур								
н1195о	-	-	-	585089.32	1337174.07	-	Метод спутниковых геодезических измерений (определений)	0.1
н1196о	-	-	-	585093.96	1337186.61	-	Метод спутниковых геодезических измерений (определений)	0.1
н1197о	-	-	-	585082.05	1337191.20	-	Метод спутниковых геодезических измерений (определений)	0.1
н1198о	-	-	-	585077.36	1337178.52	-	Метод спутниковых геодезических измерений (определений)	0.1
н1195о	-	-	-	585089.32	1337174.07	-	Метод спутниковых геодезических измерений (определений)	0.1

2. Сведения о характеристиках объекта недвижимости с кадастровым номером 04:05:070103:1618:

N п/п	Наименование характеристики	Значение характеристики
1	2	3
1.	Вид объекта недвижимости	Здание
2.	Ранее присвоенный государственный учетный номер (инвентарный) здания, сооружения, объекта незавершенного строительства	-
3.	Кадастровый номер земельного участка (земельных участков), в границах которого (которых) расположены здание, сооружение, объект незавершенного строительства	-
4.	Уникальный учетный номер кадастрового квартала, в границах которого расположены здание, сооружение, объект незавершенного строительства	04:05:070102
5.	Адрес здания, сооружения, объекта незавершенного строительства	
5.1.	Сведения о местоположении здания, сооружения, объекта незавершенного строительства (при отсутствии адреса) в структурированном в соответствии с федеральной информационной адресной системой виде	Республика Алтай, Чемальский район, с Чемал, ул Пчелкина, д 43
5.2.	Дополнительные сведения о местоположении	-
6.	Иные сведения	-

3. Пояснения к сведениям об объекте недвижимости с кадастровым номером 04:05:070103:1618:

1.	

1. Сведения о характерных точках контура объекта недвижимости с кадастровым номером 04:05:070103:1619 :

Система координат МСК-04, зона 1 **Зона N** 1

Обозначение характерных точек контура	Содержатся в Едином государственном реестре недвижимости			Определены в результате выполнения комплексных кадастровых работ			Метод определения координат	Формулы, примененные для расчета средней квадратической погрешности определения координат характерных точек (M_t), с подставленными в такие формулы значениями и итоговые (вычисленные) значения Mt, м
	Координаты, м		Радиус, м	Координаты, м		Радиус, м		
	X	Y		X	Y			
1	2	3	4	5	6	7	8	9

внешний контур								
н975о	-	-	-	585366.34	1337075.88	-	Метод спутниковых геодезических измерений (определений)	0.1
н976о	-	-	-	585370.07	1337085.44	-	Метод спутниковых геодезических измерений (определений)	0.1
н977о	-	-	-	585354.41	1337091.44	-	Метод спутниковых геодезических измерений (определений)	0.1
н978о	-	-	-	585350.78	1337081.96	-	Метод спутниковых геодезических измерений (определений)	0.1
н975о	-	-	-	585366.34	1337075.88	-	Метод спутниковых геодезических измерений (определений)	0.1

2. Сведения о характеристиках объекта недвижимости с кадастровым номером 04:05:070103:1619:

N п/п	Наименование характеристики	Значение характеристики
1	2	3
1.	Вид объекта недвижимости	Здание
2.	Ранее присвоенный государственный учетный номер (инвентарный) здания, сооружения, объекта незавершенного строительства	-
3.	Кадастровый номер земельного участка (земельных участков), в границах которого (которых) расположены здание, сооружение, объект незавершенного строительства	-
4.	Уникальный учетный номер кадастрового квартала, в границах которого расположены здание, сооружение, объект незавершенного строительства	04:05:070102
5.	Адрес здания, сооружения, объекта незавершенного строительства	

5.1.	Сведения о местоположении здания, сооружения, объекта незавершенного строительства (при отсутствии адреса) в структурированном в соответствии с федеральной информационной адресной системой виде	Российская Федерация, Республика Алтай, муниципальный район Чемальский, сельское поселение Чемальское, село Чемал, улица Пчелкина, дом 27
5.2.	Дополнительные сведения о местоположении	-
6.	Иные сведения	-

3. Пояснения к сведениям об объекте недвижимости с кадастровым номером 04:05:070103:1619:

1.	

1. Сведения о характерных точках контура объекта недвижимости с кадастровым номером 04:05:070103:1620 :

Система координат МСК-04, зона 1 **Зона N** 1

Обозначение характерных точек контура	Содержатся в Едином государственном реестре недвижимости			Определены в результате выполнения комплексных кадастровых работ			Метод определения координат	Формулы, примененные для расчета средней квадратической погрешности определения координат характерных точек (M_t), с подставленными в такие формулы значениями и итоговые (вычисленные) значения Mt, м
	Координаты, м		Радиус, м	Координаты, м		Радиус, м		
	X	Y		X	Y			
1	2	3	4	5	6	7	8	9
внешний контур								
н1554о	-	-	-	585610.87	1336967.10	-	Метод спутниковых геодезических измерений (определений)	0.1
н1555о	-	-	-	585614.82	1336975.29	-	Метод спутниковых геодезических измерений (определений)	0.1
н1556о	-	-	-	585603.52	1336981.12	-	Метод спутниковых геодезических измерений	0.1

							(определений)	
н1557о	-	-	-	585599.21	1336972.57	-	Метод спутниковых геодезических измерений (определений)	0.1
н1554о	-	-	-	585610.87	1336967.10	-	Метод спутниковых геодезических измерений (определений)	0.1

2. Сведения о характеристиках объекта недвижимости с кадастровым номером 04:05:070103:1620:

N п/п	Наименование характеристики	Значение характеристики
1	2	3
1.	Вид объекта недвижимости	Здание
2.	Ранее присвоенный государственный учетный номер (инвентарный) здания, сооружения, объекта незавершенного строительства	-
3.	Кадастровый номер земельного участка (земельных участков), в границах которого (которых) расположены здание, сооружение, объект незавершенного строительства	-
4.	Уникальный учетный номер кадастрового квартала, в границах которого расположены здание, сооружение, объект незавершенного строительства	04:05:070102
5.	Адрес здания, сооружения, объекта незавершенного строительства	
5.1.	Сведения о местоположении здания, сооружения, объекта незавершенного строительства (при отсутствии адреса) в структурированном в соответствии с федеральной информационной адресной системой виде	Республика Алтай, Чемальский район, с Чемал, ул Пчелкина, д 15
5.2.	Дополнительные сведения о местоположении	-
6.	Иные сведения	-

3. Пояснения к сведениям об объекте недвижимости с кадастровым номером 04:05:070103:1620:

1.	

1. Сведения о характерных точках контура объекта недвижимости с кадастровым номером 04:05:070103:1621 :

Система координат МСК-04, зона 1 **Зона N** 1

Обозначение характерных точек контура	Содержатся в Едином государственном реестре недвижимости			Определены в результате выполнения комплексных кадастровых работ			Метод определения координат	Формулы, примененные для расчета средней квадратической погрешности определения координат характерных точек (M_t), с подставленными в такие формулы значениями и итоговые (вычисленные) значения Mt, м
	Координаты, м		Радиус, м	Координаты, м		Радиус, м		
	X	Y		X	Y			
1	2	3	4	5	6	7	8	9
внешний контур								
н355о	-	-	-	584795.68	1337235.34	-	Метод спутниковых геодезических измерений (определений)	0.1
н356о	-	-	-	584791.94	1337240.85	-	Метод спутниковых геодезических измерений (определений)	0.1
н357о	-	-	-	584786.38	1337237.07	-	Метод спутниковых геодезических измерений (определений)	0.1
н358о	-	-	-	584790.08	1337231.57	-	Метод спутниковых геодезических измерений (определений)	0.1
н355о	-	-	-	584795.68	1337235.34	-	Метод спутниковых геодезических измерений (определений)	0.1

2. Сведения о характеристиках объекта недвижимости с кадастровым номером 04:05:070103:1621:

N п/п	Наименование характеристики	Значение характеристики
1	2	3

1.	Вид объекта недвижимости	Здание
2.	Ранее присвоенный государственный учетный номер (инвентарный) здания, сооружения, объекта незавершенного строительства	-
3.	Кадастровый номер земельного участка (земельных участков), в границах которого (которых) расположены здание, сооружение, объект незавершенного строительства	-
4.	Уникальный учетный номер кадастрового квартала, в границах которого расположены здание, сооружение, объект незавершенного строительства	04:05:070102
5.	Адрес здания, сооружения, объекта незавершенного строительства	
5.1.	Сведения о местоположении здания, сооружения, объекта незавершенного строительства (при отсутствии адреса) в структурированном в соответствии с федеральной информационной адресной системой виде	Российская Федерация, Республика Алтай, муниципальный район Чемальский, сельское поселение Чемальское, село Чемал, улица Пчелкина, дом 61
5.2.	Дополнительные сведения о местоположении	-
6.	Иные сведения	-

3. Пояснения к сведениям об объекте недвижимости с кадастровым номером 04:05:070103:1621:

1.	

1. Сведения о характерных точках контура объекта недвижимости с кадастровым номером 04:05:070103:1622 :

Система координат МСК-04, зона 1 **Зона N** 1

Обозначение характерных точек контура	Содержатся в Едином государственном реестре недвижимости			Определены в результате выполнения комплексных кадастровых работ			Метод определения координат	Формулы, примененные для расчета средней квадратической погрешности определения координат характерных точек (M_t), с подставленными в такие формулы значениями и итоговые (вычисленные) значения Mt, м
	Координаты, м		Радиус, м	Координаты, м		Радиус, м		
	X	Y		X	Y			
1	2	3	4	5	6	7	8	9
внешний контур								
н1203о	-	-	-	58504	13371	-	Метод	0.1

				7.81	87.63		спутниковых геодезических измерений (определений)	
н1204о	-	-	-	585051.08	1337194.93	-	Метод спутниковых геодезических измерений (определений)	0.1
н1205о	-	-	-	585040.74	1337199.57	-	Метод спутниковых геодезических измерений (определений)	0.1
н1206о	-	-	-	585037.47	1337192.26	-	Метод спутниковых геодезических измерений (определений)	0.1
н1203о	-	-	-	585047.81	1337187.63	-	Метод спутниковых геодезических измерений (определений)	0.1

2. Сведения о характеристиках объекта недвижимости с кадастровым номером 04:05:070103:1622:

N п/п	Наименование характеристики	Значение характеристики
1	2	3
1.	Вид объекта недвижимости	Здание
2.	Ранее присвоенный государственный учетный номер (инвентарный) здания, сооружения, объекта незавершенного строительства	-
3.	Кадастровый номер земельного участка (земельных участков), в границах которого (которых) расположены здание, сооружение, объект незавершенного строительства	-
4.	Уникальный учетный номер кадастрового квартала, в границах которого расположены здание, сооружение, объект незавершенного строительства	04:05:070102
5.	Адрес здания, сооружения, объекта незавершенного строительства	
5.1.	Сведения о местоположении здания, сооружения, объекта незавершенного строительства (при отсутствии адреса) в структурированном в соответствии с федеральной	Российская Федерация, Республика Алтай,

	информационной адресной системой виде	муниципальный район Чемальский, сельское поселение Чемальское, село Чемал, улица Пчелкина, дом 45
5.2.	Дополнительные сведения о местоположении	-
6.	Иные сведения	-

3. Пояснения к сведениям об объекте недвижимости с кадастровым номером 04:05:070103:1622:

1.	

1. Сведения о характерных точках контура объекта недвижимости с кадастровым номером 04:05:070103:1623 :

Система координат МСК-04, зона 1 **Зона N** 1

Обозначение характерных точек контура	Содержатся в Едином государственном реестре недвижимости			Определены в результате выполнения комплексных кадастровых работ			Метод определения координат	Формулы, примененные для расчета средней квадратической погрешности определения координат характерных точек (M_t), с подставленными в такие формулы значениями и итоговые (вычисленные) значения Mt, м
	Координаты, м		Радиус, м	Координаты, м		Радиус, м		
	X	Y		X	Y			
1	2	3	4	5	6	7	8	9
внешний контур								
н351о	-	-	-	584776.26	1337252.12	-	Метод спутниковых геодезических измерений (определений)	0.1
н352о	-	-	-	584772.22	1337257.63	-	Метод спутниковых геодезических измерений (определений)	0.1
н353о	-	-	-	584765.64	1337252.80	-	Метод спутниковых геодезических измерений (определений)	0.1

н354о	-	-	-	584769.68	1337247.29	-	Метод спутниковых геодезических измерений (определений)	0.1
н351о	-	-	-	584776.26	1337252.12	-	Метод спутниковых геодезических измерений (определений)	0.1

2. Сведения о характеристиках объекта недвижимости с кадастровым номером 04:05:070103:1623:

N п/п	Наименование характеристики	Значение характеристики
1	2	3
1.	Вид объекта недвижимости	Здание
2.	Ранее присвоенный государственный учетный номер (инвентарный) здания, сооружения, объекта незавершенного строительства	-
3.	Кадастровый номер земельного участка (земельных участков), в границах которого (которых) расположены здание, сооружение, объект незавершенного строительства	-
4.	Уникальный учетный номер кадастрового квартала, в границах которого расположены здание, сооружение, объект незавершенного строительства	04:05:070102
5.	Адрес здания, сооружения, объекта незавершенного строительства	
5.1.	Сведения о местоположении здания, сооружения, объекта незавершенного строительства (при отсутствии адреса) в структурированном в соответствии с федеральной информационной адресной системой виде	Российская Федерация, Республика Алтай, муниципальный район Чемальский, сельское поселение Чемальское, село Чемал, улица Пчелкина, дом 63
5.2.	Дополнительные сведения о местоположении	-
6.	Иные сведения	-

3. Пояснения к сведениям об объекте недвижимости с кадастровым номером 04:05:070103:1623:

1.	

1. Сведения о характерных точках контура объекта недвижимости с кадастровым номером 04:05:070103:1626 :

Система координат МСК-04, зона 1 **Зона N** 1

Обозначение характерных точек контура	Содержатся в Едином государственном реестре недвижимости			Определены в результате выполнения комплексных кадастровых работ			Метод определения координат	Формулы, примененные для расчета средней квадратической погрешности определения координат характерных точек (M_t), с подставленными в такие формулы значениями и итоговые (вычисленные) значения Mt, м
	Координаты, м		Радиус, м	Координаты, м		Радиус, м		
	X	Y		X	Y			
1	2	3	4	5	6	7	8	9
внешний контур								
н971о	-	-	-	585411.96	1337057.94	-	Метод спутниковых геодезических измерений (определений)	0.1
н972о	-	-	-	585415.97	1337068.25	-	Метод спутниковых геодезических измерений (определений)	0.1
н973о	-	-	-	585392.92	1337077.21	-	Метод спутниковых геодезических измерений (определений)	0.1
н974о	-	-	-	585388.91	1337066.90	-	Метод спутниковых геодезических измерений (определений)	0.1
н971о	-	-	-	585411.96	1337057.94	-	Метод спутниковых геодезических измерений (определений)	0.1

2. Сведения о характеристиках объекта недвижимости с кадастровым номером 04:05:070103:1626:

N п/п	Наименование характеристики	Значение характеристики
1	2	3

1.	Вид объекта недвижимости	Здание
2.	Ранее присвоенный государственный учетный номер (инвентарный) здания, сооружения, объекта незавершенного строительства	-
3.	Кадастровый номер земельного участка (земельных участков), в границах которого (которых) расположены здание, сооружение, объект незавершенного строительства	-
4.	Уникальный учетный номер кадастрового квартала, в границах которого расположены здание, сооружение, объект незавершенного строительства	04:05:070102
5.	Адрес здания, сооружения, объекта незавершенного строительства	
5.1.	Сведения о местоположении здания, сооружения, объекта незавершенного строительства (при отсутствии адреса) в структурированном в соответствии с федеральной информационной адресной системой виде	Республика Алтай, Чемальский район, с Чемал, ул Пчелкина, д 25
5.2.	Дополнительные сведения о местоположении	-
6.	Иные сведения	-

3. Пояснения к сведениям об объекте недвижимости с кадастровым номером 04:05:070103:1626:

1.	

1. Сведения о характерных точках контура объекта недвижимости с кадастровым номером 04:05:070103:2077 :

Система координат МСК-04, зона 1 **Зона N** 1

Обозначение характерных точек контура	Содержатся в Едином государственном реестре недвижимости			Определены в результате выполнения комплексных кадастровых работ			Метод определения координат	Формулы, примененные для расчета средней квадратической погрешности определения координат характерных точек (M_t), с подставленными в такие формулы значениями и итоговые (вычисленные) значения Mt, м
	Координаты, м		Радиус, м	Координаты, м		Радиус, м		
	X	Y		X	Y			
1	2	3	4	5	6	7	8	9
внешний контур								
н991о	-	-	-	585252.89	1337117.59	-	Метод спутниковых геодезических измерений (определений)	0.1

н992о	-	-	-	585256.00	1337126.08	-	Метод спутниковых геодезических измерений (определений)	0.1
н993о	-	-	-	585245.86	1337129.80	-	Метод спутниковых геодезических измерений (определений)	0.1
н994о	-	-	-	585242.75	1337121.31	-	Метод спутниковых геодезических измерений (определений)	0.1
н991о	-	-	-	585252.89	1337117.59	-	Метод спутниковых геодезических измерений (определений)	0.1

2. Сведения о характеристиках объекта недвижимости с кадастровым номером 04:05:070103:2077:

N п/п	Наименование характеристики	Значение характеристики
1	2	3
1.	Вид объекта недвижимости	Здание
2.	Ранее присвоенный государственный учетный номер (инвентарный) здания, сооружения, объекта незавершенного строительства	-
3.	Кадастровый номер земельного участка (земельных участков), в границах которого (которых) расположены здание, сооружение, объект незавершенного строительства	-
4.	Уникальный учетный номер кадастрового квартала, в границах которого расположены здание, сооружение, объект незавершенного строительства	04:05:070102
5.	Адрес здания, сооружения, объекта незавершенного строительства	
5.1.	Сведения о местоположении здания, сооружения, объекта незавершенного строительства (при отсутствии адреса) в структурированном в соответствии с федеральной информационной адресной системой виде	Российская Федерация, Республика Алтай, муниципальный район Чемальский, сельское поселение Чемальское, село Чемал, улица Пчелкина, дом 35

5.2.	Дополнительные сведения о местоположении	-
6.	Иные сведения	-

3. Пояснения к сведениям об объекте недвижимости с кадастровым номером 04:05:070103:2077:

1.	

1. Сведения о характерных точках контура объекта недвижимости с кадастровым номером 04:05:070201:373 :

Система координат МСК-04, зона 1 **Зона N** 1

Обозначение характерных точек контура	Содержатся в Едином государственном реестре недвижимости			Определены в результате выполнения комплексных кадастровых работ			Метод определения координат	Формулы, примененные для расчета средней квадратической погрешности определения координат характерных точек (M_t), с подставленными в такие формулы значениями и итоговые (вычисленные) значения Mt, м
	Координаты, м		Радиус, м	Координаты, м		Радиус, м		
	X	Y		X	Y			
1	2	3	4	5	6	7	8	9
внешний контур								
н1486о	-	-	-	586263.76	1336926.48	-	Метод спутниковых геодезических измерений (определений)	0.1
н1487о	-	-	-	586267.24	1336935.28	-	Метод спутниковых геодезических измерений (определений)	0.1
н1488о	-	-	-	586264.99	1336936.23	-	Метод спутниковых геодезических измерений (определений)	0.1
н1489о	-	-	-	586265.59	1336937.85	-	Метод спутниковых геодезических измерений (определений)	0.1

н1490о	-	-	-	586262.22	1336939.14	-	Метод спутниковых геодезических измерений (определений)	0.1
н1491о	-	-	-	586261.90	1336938.26	-	Метод спутниковых геодезических измерений (определений)	0.1
н1492о	-	-	-	586256.14	1336940.55	-	Метод спутниковых геодезических измерений (определений)	0.1
н1493о	-	-	-	586255.17	1336938.10	-	Метод спутниковых геодезических измерений (определений)	0.1
н1494о	-	-	-	586254.40	1336938.42	-	Метод спутниковых геодезических измерений (определений)	0.1
н1495о	-	-	-	586251.70	1336931.26	-	Метод спутниковых геодезических измерений (определений)	0.1
н1486о	-	-	-	586263.76	1336926.48	-	Метод спутниковых геодезических измерений (определений)	0.1

2. Сведения о характеристиках объекта недвижимости с кадастровым номером 04:05:070201:373:

N п/п	Наименование характеристики	Значение характеристики
1	2	3
1.	Вид объекта недвижимости	Здание
2.	Ранее присвоенный государственный учетный номер (инвентарный) здания, сооружения, объекта незавершенного строительства	-

3.	Кадастровый номер земельного участка (земельных участков), в границах которого (которых) расположены здание, сооружение, объект незавершенного строительства	-
4.	Уникальный учетный номер кадастрового квартала, в границах которого расположены здание, сооружение, объект незавершенного строительства	04:05:070102
5.	Адрес здания, сооружения, объекта незавершенного строительства	
5.1.	Сведения о местоположении здания, сооружения, объекта незавершенного строительства (при отсутствии адреса) в структурированном в соответствии с федеральной информационной адресной системой виде	Республика Алтай, Чемальский район, с. Чемал, ул. Лесная, д. 25
5.2.	Дополнительные сведения о местоположении	-
6.	Иные сведения	-

3. Пояснения к сведениям об объекте недвижимости с кадастровым номером 04:05:070201:373:

1.	

1. Сведения о характерных точках контура объекта недвижимости с кадастровым номером 04:05:070201:376 :

Система координат МСК-04, зона 1 **Зона N** 1

Обозначение характерных точек контура	Содержатся в Едином государственном реестре недвижимости			Определены в результате выполнения комплексных кадастровых работ			Метод определения координат	Формулы, примененные для расчета средней квадратической погрешности определения координат характерных точек (M_t), с подставленными в такие формулы значениями и итоговые (вычисленные) значения Mt, м
	Координаты, м		Радиус, м	Координаты, м		Радиус, м		
	X	Y		X	Y			
1	2	3	4	5	6	7	8	9
внешний контур								
н1480о	-	-	-	586284.48	1336954.15	-	Метод спутниковых геодезических измерений (определений)	0.1
н1481о	-	-	-	586287.31	1336961.06	-	Метод спутниковых геодезических измерений (определени	0.1

							й)	
н1482о	-	-	-	586267.46	1336968.87	-	Метод спутниковых геодезических измерений (определений)	0.1
н1483о	-	-	-	586266.06	1336965.48	-	Метод спутниковых геодезических измерений (определений)	0.1
н1484о	-	-	-	586268.61	1336964.43	-	Метод спутниковых геодезических измерений (определений)	0.1
н1485о	-	-	-	586267.18	1336960.78	-	Метод спутниковых геодезических измерений (определений)	0.1
н1480о	-	-	-	586284.48	1336954.15	-	Метод спутниковых геодезических измерений (определений)	0.1

2. Сведения о характеристиках объекта недвижимости с кадастровым номером 04:05:070201:376:

N п/п	Наименование характеристики	Значение характеристики
1	2	3
1.	Вид объекта недвижимости	Здание
2.	Ранее присвоенный государственный учетный номер (инвентарный) здания, сооружения, объекта незавершенного строительства	-
3.	Кадастровый номер земельного участка (земельных участков), в границах которого (которых) расположены здание, сооружение, объект незавершенного строительства	-
4.	Уникальный учетный номер кадастрового квартала, в границах которого расположены здание, сооружение, объект незавершенного строительства	04:05:070102
5.	Адрес здания, сооружения, объекта незавершенного строительства	

5.1.	Сведения о местоположении здания, сооружения, объекта незавершенного строительства (при отсутствии адреса) в структурированном в соответствии с федеральной информационной адресной системой виде	Республика Алтай, Чемальский район, с. Чемал, ул. Лесная, д. 38
5.2.	Дополнительные сведения о местоположении	-
6.	Иные сведения	-

3. Пояснения к сведениям об объекте недвижимости с кадастровым номером 04:05:070201:376:

1.	

1. Сведения о характерных точках контура объекта недвижимости с кадастровым номером 04:05:070201:936 :

Система координат МСК-04, зона 1 **Зона N** 1

Обозначение характерных точек контура	Содержатся в Едином государственном реестре недвижимости			Определены в результате выполнения комплексных кадастровых работ			Метод определения координат	Формулы, примененные для расчета средней квадратической погрешности определения координат характерных точек (M_t), с подставленными в такие формулы значениями и итоговые (вычисленные) значения Mt, м
	Координаты, м		Радиус, м	Координаты, м		Радиус, м		
	X	Y		X	Y			
1	2	3	4	5	6	7	8	9
внешний контур								
н843о	-	-	-	585423.05	1337393.05	-	Метод спутниковых геодезических измерений (определений)	0.1
н844о	-	-	-	585429.08	1337406.33	-	Метод спутниковых геодезических измерений (определений)	0.1
н845о	-	-	-	585421.09	1337410.02	-	Метод спутниковых геодезических измерений (определений)	0.1
н846о	-	-	-	585415.07	1337396.62	-	Метод спутниковых	0.1

							геодезических измерений (определений)	
н843о	-	-	-	585423.05	1337393.05	-	Метод спутниковых геодезических измерений (определений)	0.1

2. Сведения о характеристиках объекта недвижимости с кадастровым номером 04:05:070201:936:

N п/п	Наименование характеристики	Значение характеристики
1	2	3
1.	Вид объекта недвижимости	Здание
2.	Ранее присвоенный государственный учетный номер (инвентарный) здания, сооружения, объекта незавершенного строительства	-
3.	Кадастровый номер земельного участка (земельных участков), в границах которого (которых) расположены здание, сооружение, объект незавершенного строительства	-
4.	Уникальный учетный номер кадастрового квартала, в границах которого расположены здание, сооружение, объект незавершенного строительства	04:05:070102
5.	Адрес здания, сооружения, объекта незавершенного строительства	
5.1.	Сведения о местоположении здания, сооружения, объекта незавершенного строительства (при отсутствии адреса) в структурированном в соответствии с федеральной информационной адресной системой виде	Российская Федерация, Республика Алтай, Чемальский район, с. Чемал, ул. Чорос-Гуркина, 4
5.2.	Дополнительные сведения о местоположении	-
6.	Иные сведения	-

3. Пояснения к сведениям об объекте недвижимости с кадастровым номером 04:05:070201:936:

1.	

Схема границ земельных участков

Масштаб 1: 5000

Условные обозначения:

	- существующая часть границы земельного участка/объекта недвижимости
	- вновь образованная часть границы земельного участка/объекта недвижимости
	- граница кадастрового квартала
1	- обозначение характерной точки границы земельного участка
1	- обозначение характерной точки границы объекта недвижимости
:123	- кадастровый номер исходного, измененного или уточняемого земельного участка/объекта недвижимости
04:05:070102	- кадастровый номер квартала
н1У/н1О	- обозначение характерной точки границы земельного участка/объекта недвижимости, местоположение которой определено при кадастровых работах

Схема границ земельных участков

Выносной лист №1

Масштаб 1: 5000

Условные обозначения:

	- существующая часть границы земельного участка/объекта недвижимости
	- вновь образованная часть границы земельного участка/объекта недвижимости
	- граница кадастрового квартала
1	- обозначение характерной точки границы земельного участка
1	- обозначение характерной точки границы объекта недвижимости
:123	- кадастровый номер исходного, измененного или уточняемого земельного участка/объекта недвижимости
04:05:070102	- кадастровый номер квартала
н1У/н1О	- обозначение характерной точки границы земельного участка/объекта недвижимости, местоположение которой определено при кадастровых работах

Схема границ земельных участков

Выносной лист №2

Масштаб 1: 500

Условные обозначения:

———————	- существующая часть границы земельного участка/объекта недвижимости
———————	- вновь образованная часть границы земельного участка/объекта недвижимости
———————	- граница кадастрового квартала
• 1	- обозначение характерной точки границы земельного участка
• 1	- обозначение характерной точки границы объекта недвижимости
:123	- кадастровый номер исходного, измененного или уточняемого земельного участка/объекта недвижимости
04:05:070102	- кадастровый номер квартала
▪ н1У/н1О	- обозначение характерной точки границы земельного участка/объекта недвижимости, местоположение которой определено при кадастровых работах

Схема границ земельных участков

Выносной лист №3

Масштаб 1: 500

Условные обозначения:

	- существующая часть границы земельного участка/объекта недвижимости
	- вновь образованная часть границы земельного участка/объекта недвижимости
	- граница кадастрового квартала
1	- обозначение характерной точки границы земельного участка
1	- обозначение характерной точки границы объекта недвижимости
:123	- кадастровый номер исходного, измененного или уточняемого земельного участка/объекта недвижимости
04:05:070102	- кадастровый номер квартала
н1У/н1О	- обозначение характерной точки границы земельного участка/объекта недвижимости, местоположение которой определено при кадастровых работах

Схема границ земельных участков

Выносной лист №4

Масштаб 1: 500

Условные обозначения:

	- существующая часть границы земельного участка/объекта недвижимости
	- вновь образованная часть границы земельного участка/объекта недвижимости
	- граница кадастрового квартала
1	- обозначение характерной точки границы земельного участка
1	- обозначение характерной точки границы объекта недвижимости
:123	- кадастровый номер исходного, измененного или уточняемого земельного участка/объекта недвижимости
04:05:070102	- кадастровый номер квартала
н1У/н1О	- обозначение характерной точки границы земельного участка/объекта недвижимости, местоположение которой определено при кадастровых работах

Схема границ земельных участков
Выносной лист №5

Масштаб 1: 500

Условные обозначения:

	- существующая часть границы земельного участка/объекта недвижимости
	- вновь образованная часть границы земельного участка/объекта недвижимости
	- граница кадастрового квартала
1	- обозначение характерной точки границы земельного участка
1	- обозначение характерной точки границы объекта недвижимости
:123	- кадастровый номер исходного, измененного или уточняемого земельного участка/объекта недвижимости
04:05:070102	- кадастровый номер квартала
н1У/н1О	- обозначение характерной точки границы земельного участка/объекта недвижимости, местоположение которой определено при кадастровых работах

Схема границ земельных участков

Выносной лист №6

Масштаб 1: 500

Условные обозначения:

	- существующая часть границы земельного участка/объекта недвижимости
	- вновь образованная часть границы земельного участка/объекта недвижимости
	- граница кадастрового квартала
1	- обозначение характерной точки границы земельного участка
1	- обозначение характерной точки границы объекта недвижимости
:123	- кадастровый номер исходного, измененного или уточняемого земельного участка/объекта недвижимости
04:05:070102	- кадастровый номер квартала
н1У/н1О	- обозначение характерной точки границы земельного участка/объекта недвижимости, местоположение которой определено при кадастровых работах

Схема границ земельных участков

Выносной лист №7

Масштаб 1: 500

Условные обозначения:

———————	- существующая часть границы земельного участка/объекта недвижимости
———————	- вновь образованная часть границы земельного участка/объекта недвижимости
———————	- граница кадастрового квартала
• 1	- обозначение характерной точки границы земельного участка
• 1	- обозначение характерной точки границы объекта недвижимости
:123	- кадастровый номер исходного, измененного или уточняемого земельного участка/объекта недвижимости
04:05:070102	- кадастровый номер квартала
▪ н1У/н1О	- обозначение характерной точки границы земельного участка/объекта недвижимости, местоположение которой определено при кадастровых работах

Схема границ земельных участков

Выносной лист №8

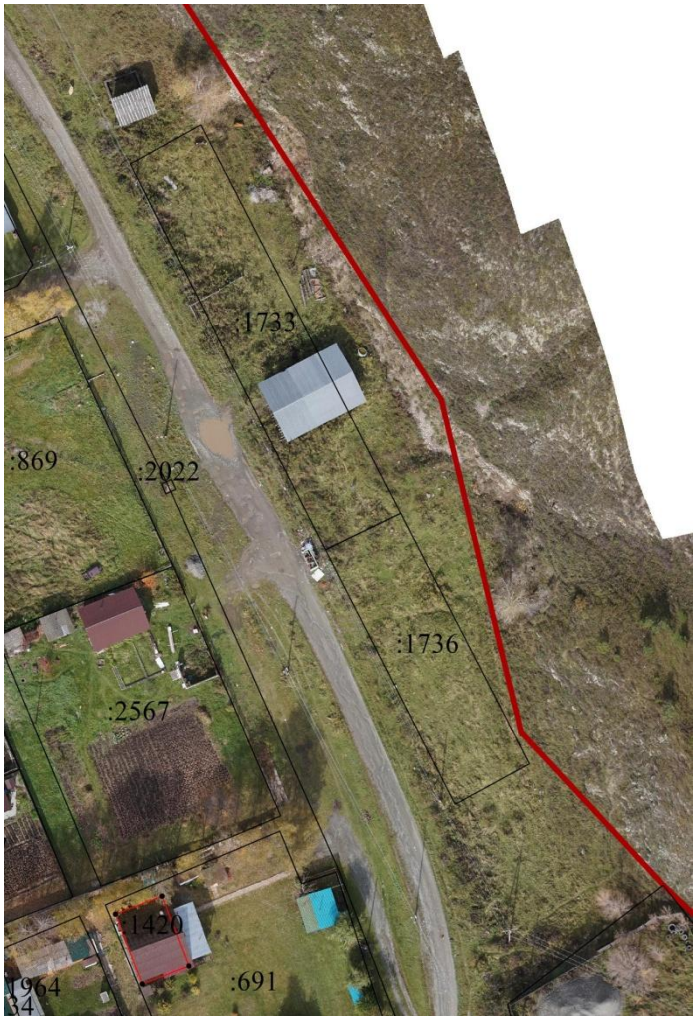

Масштаб 1: 500

Условные обозначения:

	- существующая часть границы земельного участка/объекта недвижимости
	- вновь образованная часть границы земельного участка/объекта недвижимости
	- граница кадастрового квартала
1	- обозначение характерной точки границы земельного участка
1	- обозначение характерной точки границы объекта недвижимости
:123	- кадастровый номер исходного, измененного или уточняемого земельного участка/объекта недвижимости
04:05:070102	- кадастровый номер квартала
н1У/н1О	- обозначение характерной точки границы земельного участка/объекта недвижимости, местоположение которой определено при кадастровых работах

Схема границ земельных участков

Выносной лист №9

Масштаб 1: 500

Условные обозначения:

	- существующая часть границы земельного участка/объекта недвижимости
	- вновь образованная часть границы земельного участка/объекта недвижимости
	- граница кадастрового квартала
1	- обозначение характерной точки границы земельного участка
1	- обозначение характерной точки границы объекта недвижимости
:123	- кадастровый номер исходного, измененного или уточняемого земельного участка/объекта недвижимости
04:05:070102	- кадастровый номер квартала
н1У/н1О	- обозначение характерной точки границы земельного участка/объекта недвижимости, местоположение которой определено при кадастровых работах

Схема границ земельных участков

Выносной лист №10

Масштаб 1: 500

Условные обозначения:

	- существующая часть границы земельного участка/объекта недвижимости
	- вновь образованная часть границы земельного участка/объекта недвижимости
	- граница кадастрового квартала
1	- обозначение характерной точки границы земельного участка
1	- обозначение характерной точки границы объекта недвижимости
:123	- кадастровый номер исходного, измененного или уточняемого земельного участка/объекта недвижимости
04:05:070102	- кадастровый номер квартала
н1У/н1О	- обозначение характерной точки границы земельного участка/объекта недвижимости, местоположение которой определено при кадастровых работах

Схема границ земельных участков

Выносной лист №11

Масштаб 1: 500

Условные обозначения:

	- существующая часть границы земельного участка/объекта недвижимости
	- вновь образованная часть границы земельного участка/объекта недвижимости
	- граница кадастрового квартала
1	- обозначение характерной точки границы земельного участка
1	- обозначение характерной точки границы объекта недвижимости
:123	- кадастровый номер исходного, измененного или уточняемого земельного участка/объекта недвижимости
04:05:070102	- кадастровый номер квартала
н1У/н1О	- обозначение характерной точки границы земельного участка/объекта недвижимости, местоположение которой определено при кадастровых работах

Схема границ земельных участков

Выносной лист №12

Масштаб 1: 500

Условные обозначения:

	- существующая часть границы земельного участка/объекта недвижимости
	- вновь образованная часть границы земельного участка/объекта недвижимости
	- граница кадастрового квартала
1	- обозначение характерной точки границы земельного участка
1	- обозначение характерной точки границы объекта недвижимости
:123	- кадастровый номер исходного, измененного или уточняемого земельного участка/объекта недвижимости
04:05:070102	- кадастровый номер квартала
н1У/н1О	- обозначение характерной точки границы земельного участка/объекта недвижимости, местоположение которой определено при кадастровых работах

Схема границ земельных участков
Выносной лист №13

Масштаб 1: 500

Условные обозначения:

	- существующая часть границы земельного участка/объекта недвижимости
	- вновь образованная часть границы земельного участка/объекта недвижимости
	- граница кадастрового квартала
1	- обозначение характерной точки границы земельного участка
1	- обозначение характерной точки границы объекта недвижимости
:123	- кадастровый номер исходного, измененного или уточняемого земельного участка/объекта недвижимости
04:05:070102	- кадастровый номер квартала
н1У/н1О	- обозначение характерной точки границы земельного участка/объекта недвижимости, местоположение которой определено при кадастровых работах

Схема границ земельных участков
Выносной лист №14

Масштаб 1: 500

Условные обозначения:

	- существующая часть границы земельного участка/объекта недвижимости
	- вновь образованная часть границы земельного участка/объекта недвижимости
	- граница кадастрового квартала
1	- обозначение характерной точки границы земельного участка
1	- обозначение характерной точки границы объекта недвижимости
:123	- кадастровый номер исходного, измененного или уточняемого земельного участка/объекта недвижимости
04:05:070102	- кадастровый номер квартала
н1У/н1О	- обозначение характерной точки границы земельного участка/объекта недвижимости, местоположение которой определено при кадастровых работах

Схема границ земельных участков

Выносной лист №15

Масштаб 1: 500

Условные обозначения:

	- существующая часть границы земельного участка/объекта недвижимости
	- вновь образованная часть границы земельного участка/объекта недвижимости
	- граница кадастрового квартала
1	- обозначение характерной точки границы земельного участка
1	- обозначение характерной точки границы объекта недвижимости
:123	- кадастровый номер исходного, измененного или уточняемого земельного участка/объекта недвижимости
04:05:070102	- кадастровый номер квартала
н1У/н1О	- обозначение характерной точки границы земельного участка/объекта недвижимости, местоположение которой определено при кадастровых работах

Схема границ земельных участков

Выносной лист №16

Масштаб 1: 500

Условные обозначения:

———————	- существующая часть границы земельного участка/объекта недвижимости
———————	- вновь образованная часть границы земельного участка/объекта недвижимости
———————	- граница кадастрового квартала
• 1	- обозначение характерной точки границы земельного участка
• 1	- обозначение характерной точки границы объекта недвижимости
:123	- кадастровый номер исходного, измененного или уточняемого земельного участка/объекта недвижимости
04:05:070102	- кадастровый номер квартала
▪ н1У/н1О	- обозначение характерной точки границы земельного участка/объекта недвижимости, местоположение которой определено при кадастровых работах

Схема границ земельных участков

Выносной лист №17

Масштаб 1: 500

Условные обозначения:

———————	- существующая часть границы земельного участка/объекта недвижимости
———————	- вновь образованная часть границы земельного участка/объекта недвижимости
———————	- граница кадастрового квартала
• 1	- обозначение характерной точки границы земельного участка
• 1	- обозначение характерной точки границы объекта недвижимости
:123	- кадастровый номер исходного, измененного или уточняемого земельного участка/объекта недвижимости
04:05:070102	- кадастровый номер квартала
▪ н1У/н1О	- обозначение характерной точки границы земельного участка/объекта недвижимости, местоположение которой определено при кадастровых работах

Схема границ земельных участков

Выносной лист №18

Масштаб 1: 500

Условные обозначения:

———————	- существующая часть границы земельного участка/объекта недвижимости
———————	- вновь образованная часть границы земельного участка/объекта недвижимости
———————	- граница кадастрового квартала
• 1	- обозначение характерной точки границы земельного участка
• 1	- обозначение характерной точки границы объекта недвижимости
:123	- кадастровый номер исходного, измененного или уточняемого земельного участка/объекта недвижимости
04:05:070102	- кадастровый номер квартала
▪ н1У/н1О	- обозначение характерной точки границы земельного участка/объекта недвижимости, местоположение которой определено при кадастровых работах

Схема границ земельных участков
Выносной лист №19

Масштаб 1: 500

Условные обозначения:

	- существующая часть границы земельного участка/объекта недвижимости
	- вновь образованная часть границы земельного участка/объекта недвижимости
	- граница кадастрового квартала
1	- обозначение характерной точки границы земельного участка
1	- обозначение характерной точки границы объекта недвижимости
:123	- кадастровый номер исходного, измененного или уточняемого земельного участка/объекта недвижимости
04:05:070102	- кадастровый номер квартала
н1У/н1О	- обозначение характерной точки границы земельного участка/объекта недвижимости, местоположение которой определено при кадастровых работах

Схема границ земельных участков
Выносной лист №20

Масштаб 1: 500

Условные обозначения:

	- существующая часть границы земельного участка/объекта недвижимости
	- вновь образованная часть границы земельного участка/объекта недвижимости
	- граница кадастрового квартала
1	- обозначение характерной точки границы земельного участка
1	- обозначение характерной точки границы объекта недвижимости
:123	- кадастровый номер исходного, измененного или уточняемого земельного участка/объекта недвижимости
04:05:070102	- кадастровый номер квартала
н1У/н1О	- обозначение характерной точки границы земельного участка/объекта недвижимости, местоположение которой определено при кадастровых работах

Схема границ земельных участков

Выносной лист №21

Масштаб 1: 500

Условные обозначения:

	- существующая часть границы земельного участка/объекта недвижимости
	- вновь образованная часть границы земельного участка/объекта недвижимости
	- граница кадастрового квартала
1	- обозначение характерной точки границы земельного участка
1	- обозначение характерной точки границы объекта недвижимости
:123	- кадастровый номер исходного, измененного или уточняемого земельного участка/объекта недвижимости
04:05:070102	- кадастровый номер квартала
н1У/н1О	- обозначение характерной точки границы земельного участка/объекта недвижимости, местоположение которой определено при кадастровых работах

Схема границ земельных участков

Выносной лист №22

Масштаб 1: 500

Условные обозначения:

	- существующая часть границы земельного участка/объекта недвижимости
	- вновь образованная часть границы земельного участка/объекта недвижимости
	- граница кадастрового квартала
1	- обозначение характерной точки границы земельного участка
1	- обозначение характерной точки границы объекта недвижимости
:123	- кадастровый номер исходного, измененного или уточняемого земельного участка/объекта недвижимости
04:05:070102	- кадастровый номер квартала
н1У/н1О	- обозначение характерной точки границы земельного участка/объекта недвижимости, местоположение которой определено при кадастровых работах

Схема границ земельных участков

Выносной лист №23

Масштаб 1: 500

Условные обозначения:

———————	- существующая часть границы земельного участка/объекта недвижимости
———————	- вновь образованная часть границы земельного участка/объекта недвижимости
———————	- граница кадастрового квартала
• 1	- обозначение характерной точки границы земельного участка
• 1	- обозначение характерной точки границы объекта недвижимости
:123	- кадастровый номер исходного, измененного или уточняемого земельного участка/объекта недвижимости
04:05:070102	- кадастровый номер квартала
▪ н1У/н1О	- обозначение характерной точки границы земельного участка/объекта недвижимости, местоположение которой определено при кадастровых работах

Схема границ земельных участков

Выносной лист №24

Масштаб 1: 500

Условные обозначения:

———————	- существующая часть границы земельного участка/объекта недвижимости
———————	- вновь образованная часть границы земельного участка/объекта недвижимости
———————	- граница кадастрового квартала
• 1	- обозначение характерной точки границы земельного участка
• 1	- обозначение характерной точки границы объекта недвижимости
:123	- кадастровый номер исходного, измененного или уточняемого земельного участка/объекта недвижимости
04:05:070102	- кадастровый номер квартала
▪ н1У/н1О	- обозначение характерной точки границы земельного участка/объекта недвижимости, местоположение которой определено при кадастровых работах

Схема границ земельных участков

Выносной лист №25

Масштаб 1: 500

Условные обозначения:

	- существующая часть границы земельного участка/объекта недвижимости
	- вновь образованная часть границы земельного участка/объекта недвижимости
	- граница кадастрового квартала
1	- обозначение характерной точки границы земельного участка
1	- обозначение характерной точки границы объекта недвижимости
:123	- кадастровый номер исходного, измененного или уточняемого земельного участка/объекта недвижимости
04:05:070102	- кадастровый номер квартала
н1У/н1О	- обозначение характерной точки границы земельного участка/объекта недвижимости, местоположение которой определено при кадастровых работах

Схема границ земельных участков

Выносной лист №26

Масштаб 1: 500

Условные обозначения:

	- существующая часть границы земельного участка/объекта недвижимости
	- вновь образованная часть границы земельного участка/объекта недвижимости
	- граница кадастрового квартала
1	- обозначение характерной точки границы земельного участка
1	- обозначение характерной точки границы объекта недвижимости
:123	- кадастровый номер исходного, измененного или уточняемого земельного участка/объекта недвижимости
04:05:070102	- кадастровый номер квартала
н1У/н1О	- обозначение характерной точки границы земельного участка/объекта недвижимости, местоположение которой определено при кадастровых работах

Схема границ земельных участков

Выносной лист №27

Масштаб 1: 500

Условные обозначения:

	- существующая часть границы земельного участка/объекта недвижимости
	- вновь образованная часть границы земельного участка/объекта недвижимости
	- граница кадастрового квартала
1	- обозначение характерной точки границы земельного участка
1	- обозначение характерной точки границы объекта недвижимости
:123	- кадастровый номер исходного, измененного или уточняемого земельного участка/объекта недвижимости
04:05:070102	- кадастровый номер квартала
н1У/н1О	- обозначение характерной точки границы земельного участка/объекта недвижимости, местоположение которой определено при кадастровых работах

Схема границ земельных участков
Выносной лист №28

Масштаб 1: 500

Условные обозначения:

	- существующая часть границы земельного участка/объекта недвижимости
	- вновь образованная часть границы земельного участка/объекта недвижимости
	- граница кадастрового квартала
1	- обозначение характерной точки границы земельного участка
1	- обозначение характерной точки границы объекта недвижимости
:123	- кадастровый номер исходного, измененного или уточняемого земельного участка/объекта недвижимости
04:05:070102	- кадастровый номер квартала
н1У/н1О	- обозначение характерной точки границы земельного участка/объекта недвижимости, местоположение которой определено при кадастровых работах

Схема границ земельных участков

Выносной лист №29

Масштаб 1: 500

Условные обозначения:

	- существующая часть границы земельного участка/объекта недвижимости
	- вновь образованная часть границы земельного участка/объекта недвижимости
	- граница кадастрового квартала
1	- обозначение характерной точки границы земельного участка
1	- обозначение характерной точки границы объекта недвижимости
:123	- кадастровый номер исходного, измененного или уточняемого земельного участка/объекта недвижимости
04:05:070102	- кадастровый номер квартала
н1У/н1О	- обозначение характерной точки границы земельного участка/объекта недвижимости, местоположение которой определено при кадастровых работах

Схема границ земельных участков

Выносной лист №30

Масштаб 1: 500

Условные обозначения:

	- существующая часть границы земельного участка/объекта недвижимости
	- вновь образованная часть границы земельного участка/объекта недвижимости
	- граница кадастрового квартала
1	- обозначение характерной точки границы земельного участка
1	- обозначение характерной точки границы объекта недвижимости
:123	- кадастровый номер исходного, измененного или уточняемого земельного участка/объекта недвижимости
04:05:070102	- кадастровый номер квартала
н1У/н1О	- обозначение характерной точки границы земельного участка/объекта недвижимости, местоположение которой определено при кадастровых работах

Схема границ земельных участков

Выносной лист №31

Масштаб 1: 500

Условные обозначения:

	- существующая часть границы земельного участка/объекта недвижимости
	- вновь образованная часть границы земельного участка/объекта недвижимости
	- граница кадастрового квартала
1	- обозначение характерной точки границы земельного участка
1	- обозначение характерной точки границы объекта недвижимости
:123	- кадастровый номер исходного, измененного или уточняемого земельного участка/объекта недвижимости
04:05:070102	- кадастровый номер квартала
н1У/н1О	- обозначение характерной точки границы земельного участка/объекта недвижимости, местоположение которой определено при кадастровых работах

Схема границ земельных участков

Выносной лист №32

Масштаб 1: 500

Условные обозначения:

	- существующая часть границы земельного участка/объекта недвижимости
	- вновь образованная часть границы земельного участка/объекта недвижимости
	- граница кадастрового квартала
1	- обозначение характерной точки границы земельного участка
1	- обозначение характерной точки границы объекта недвижимости
:123	- кадастровый номер исходного, измененного или уточняемого земельного участка/объекта недвижимости
04:05:070102	- кадастровый номер квартала
н1У/н1О	- обозначение характерной точки границы земельного участка/объекта недвижимости, местоположение которой определено при кадастровых работах

Схема границ земельных участков

Выносной лист №33

Масштаб 1: 500

Условные обозначения:

———————	- существующая часть границы земельного участка/объекта недвижимости
———————	- вновь образованная часть границы земельного участка/объекта недвижимости
———————	- граница кадастрового квартала
• 1	- обозначение характерной точки границы земельного участка
• 1	- обозначение характерной точки границы объекта недвижимости
:123	- кадастровый номер исходного, измененного или уточняемого земельного участка/объекта недвижимости
04:05:070102	- кадастровый номер квартала
▪ н1У/н1О	- обозначение характерной точки границы земельного участка/объекта недвижимости, местоположение которой определено при кадастровых работах

Схема границ земельных участков

Выносной лист №34

Масштаб 1: 500

Условные обозначения:

	- существующая часть границы земельного участка/объекта недвижимости
	- вновь образованная часть границы земельного участка/объекта недвижимости
	- граница кадастрового квартала
1	- обозначение характерной точки границы земельного участка
1	- обозначение характерной точки границы объекта недвижимости
:123	- кадастровый номер исходного, измененного или уточняемого земельного участка/объекта недвижимости
04:05:070102	- кадастровый номер квартала
н1У/н1О	- обозначение характерной точки границы земельного участка/объекта недвижимости, местоположение которой определено при кадастровых работах

Схема границ земельных участков

Выносной лист №35

Масштаб 1: 500

Условные обозначения:

	- существующая часть границы земельного участка/объекта недвижимости
	- вновь образованная часть границы земельного участка/объекта недвижимости
	- граница кадастрового квартала
1	- обозначение характерной точки границы земельного участка
1	- обозначение характерной точки границы объекта недвижимости
:123	- кадастровый номер исходного, измененного или уточняемого земельного участка/объекта недвижимости
04:05:070102	- кадастровый номер квартала
н1У/н1О	- обозначение характерной точки границы земельного участка/объекта недвижимости, местоположение которой определено при кадастровых работах

Схема границ земельных участков

Выносной лист №36

Масштаб 1: 500

Условные обозначения:

	- существующая часть границы земельного участка/объекта недвижимости
	- вновь образованная часть границы земельного участка/объекта недвижимости
	- граница кадастрового квартала
1	- обозначение характерной точки границы земельного участка
1	- обозначение характерной точки границы объекта недвижимости
:123	- кадастровый номер исходного, измененного или уточняемого земельного участка/объекта недвижимости
04:05:070102	- кадастровый номер квартала
н1У/н1О	- обозначение характерной точки границы земельного участка/объекта недвижимости, местоположение которой определено при кадастровых работах

Схема границ земельных участков

Выносной лист №37

Масштаб 1: 500

Условные обозначения:

———————	- существующая часть границы земельного участка/объекта недвижимости
———————	- вновь образованная часть границы земельного участка/объекта недвижимости
———————	- граница кадастрового квартала
• 1	- обозначение характерной точки границы земельного участка
• 1	- обозначение характерной точки границы объекта недвижимости
:123	- кадастровый номер исходного, измененного или уточняемого земельного участка/объекта недвижимости
04:05:070102	- кадастровый номер квартала
▪ н1У/н1О	- обозначение характерной точки границы земельного участка/объекта недвижимости, местоположение которой определено при кадастровых работах

Схема границ земельных участков

Выносной лист №38

Масштаб 1: 500

Условные обозначения:

	- существующая часть границы земельного участка/объекта недвижимости
	- вновь образованная часть границы земельного участка/объекта недвижимости
	- граница кадастрового квартала
1	- обозначение характерной точки границы земельного участка
1	- обозначение характерной точки границы объекта недвижимости
:123	- кадастровый номер исходного, измененного или уточняемого земельного участка/объекта недвижимости
04:05:070102	- кадастровый номер квартала
н1У/н1О	- обозначение характерной точки границы земельного участка/объекта недвижимости, местоположение которой определено при кадастровых работах

Схема границ земельных участков

Выносной лист №39

Масштаб 1: 500

Условные обозначения:

———————	- существующая часть границы земельного участка/объекта недвижимости
———————	- вновь образованная часть границы земельного участка/объекта недвижимости
———————	- граница кадастрового квартала
• 1	- обозначение характерной точки границы земельного участка
• 1	- обозначение характерной точки границы объекта недвижимости
:123	- кадастровый номер исходного, измененного или уточняемого земельного участка/объекта недвижимости
04:05:070102	- кадастровый номер квартала
▪ н1У/н1О	- обозначение характерной точки границы земельного участка/объекта недвижимости, местоположение которой определено при кадастровых работах

Схема границ земельных участков

Выносной лист №40

Масштаб 1: 500

Условные обозначения:

	- существующая часть границы земельного участка/объекта недвижимости
	- вновь образованная часть границы земельного участка/объекта недвижимости
	- граница кадастрового квартала
1	- обозначение характерной точки границы земельного участка
1	- обозначение характерной точки границы объекта недвижимости
:123	- кадастровый номер исходного, измененного или уточняемого земельного участка/объекта недвижимости
04:05:070102	- кадастровый номер квартала
н1У/н1О	- обозначение характерной точки границы земельного участка/объекта недвижимости, местоположение которой определено при кадастровых работах

Схема границ земельных участков

Выносной лист №41

Масштаб 1: 500

Условные обозначения:

	- существующая часть границы земельного участка/объекта недвижимости
	- вновь образованная часть границы земельного участка/объекта недвижимости
	- граница кадастрового квартала
1	- обозначение характерной точки границы земельного участка
1	- обозначение характерной точки границы объекта недвижимости
:123	- кадастровый номер исходного, измененного или уточняемого земельного участка/объекта недвижимости
04:05:070102	- кадастровый номер квартала
н1У/н1О	- обозначение характерной точки границы земельного участка/объекта недвижимости, местоположение которой определено при кадастровых работах

Схема границ земельных участков

Выносной лист №42

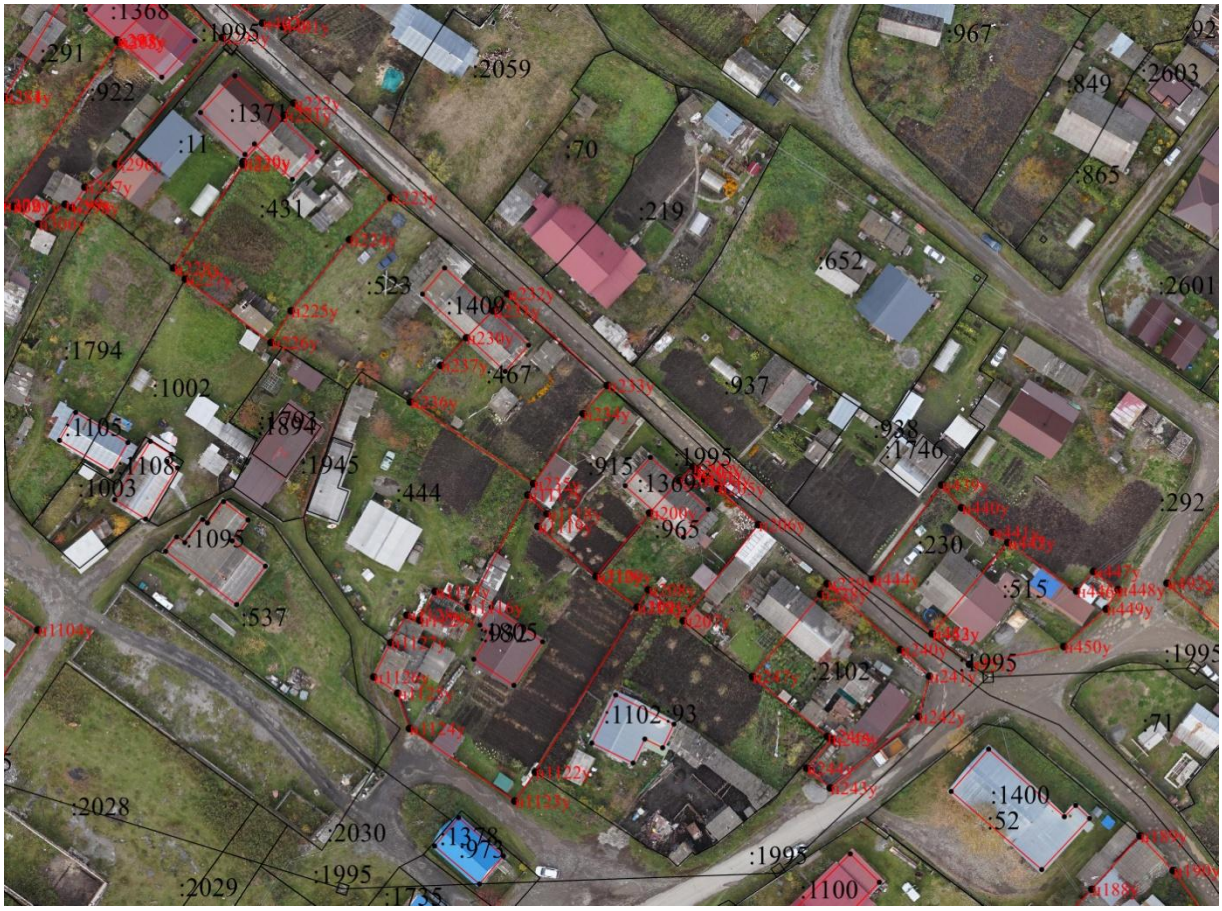

Масштаб 1: 500

Условные обозначения:

	- существующая часть границы земельного участка/объекта недвижимости
	- вновь образованная часть границы земельного участка/объекта недвижимости
	- граница кадастрового квартала
1	- обозначение характерной точки границы земельного участка
1	- обозначение характерной точки границы объекта недвижимости
:123	- кадастровый номер исходного, измененного или уточняемого земельного участка/объекта недвижимости
04:05:070102	- кадастровый номер квартала
н1У/н1О	- обозначение характерной точки границы земельного участка/объекта недвижимости, местоположение которой определено при кадастровых работах

Схема границ земельных участков

Выносной лист №43

Масштаб 1: 500

Условные обозначения:

	- существующая часть границы земельного участка/объекта недвижимости
	- вновь образованная часть границы земельного участка/объекта недвижимости
	- граница кадастрового квартала
1	- обозначение характерной точки границы земельного участка
1	- обозначение характерной точки границы объекта недвижимости
:123	- кадастровый номер исходного, измененного или уточняемого земельного участка/объекта недвижимости
04:05:070102	- кадастровый номер квартала
н1У/н1О	- обозначение характерной точки границы земельного участка/объекта недвижимости, местоположение которой определено при кадастровых работах

Схема границ земельных участков

Выносной лист №44

Масштаб 1: 500

Условные обозначения:

	- существующая часть границы земельного участка/объекта недвижимости
	- вновь образованная часть границы земельного участка/объекта недвижимости
	- граница кадастрового квартала
1	- обозначение характерной точки границы земельного участка
1	- обозначение характерной точки границы объекта недвижимости
:123	- кадастровый номер исходного, измененного или уточняемого земельного участка/объекта недвижимости
04:05:070102	- кадастровый номер квартала
н1У/н1О	- обозначение характерной точки границы земельного участка/объекта недвижимости, местоположение которой определено при кадастровых работах

Схема границ земельных участков

Выносной лист №45

Масштаб 1: 500

Условные обозначения:

	- существующая часть границы земельного участка/объекта недвижимости
	- вновь образованная часть границы земельного участка/объекта недвижимости
	- граница кадастрового квартала
1	- обозначение характерной точки границы земельного участка
1	- обозначение характерной точки границы объекта недвижимости
:123	- кадастровый номер исходного, измененного или уточняемого земельного участка/объекта недвижимости
04:05:070102	- кадастровый номер квартала
н1У/н1О	- обозначение характерной точки границы земельного участка/объекта недвижимости, местоположение которой определено при кадастровых работах

Схема границ земельных участков

Выносной лист №46

Масштаб 1: 500

Условные обозначения:

	- существующая часть границы земельного участка/объекта недвижимости
	- вновь образованная часть границы земельного участка/объекта недвижимости
	- граница кадастрового квартала
1	- обозначение характерной точки границы земельного участка
1	- обозначение характерной точки границы объекта недвижимости
:123	- кадастровый номер исходного, измененного или уточняемого земельного участка/объекта недвижимости
04:05:070102	- кадастровый номер квартала
н1У/н1О	- обозначение характерной точки границы земельного участка/объекта недвижимости, местоположение которой определено при кадастровых работах

Схема границ земельных участков

Выносной лист №47

Масштаб 1: 500

Условные обозначения:

	- существующая часть границы земельного участка/объекта недвижимости
	- вновь образованная часть границы земельного участка/объекта недвижимости
	- граница кадастрового квартала
1	- обозначение характерной точки границы земельного участка
1	- обозначение характерной точки границы объекта недвижимости
:123	- кадастровый номер исходного, измененного или уточняемого земельного участка/объекта недвижимости
04:05:070102	- кадастровый номер квартала
н1У/н1О	- обозначение характерной точки границы земельного участка/объекта недвижимости, местоположение которой определено при кадастровых работах

Схема границ земельных участков

Выносной лист №48

Масштаб 1: 500

Условные обозначения:

	- существующая часть границы земельного участка/объекта недвижимости
	- вновь образованная часть границы земельного участка/объекта недвижимости
	- граница кадастрового квартала
1	- обозначение характерной точки границы земельного участка
1	- обозначение характерной точки границы объекта недвижимости
:123	- кадастровый номер исходного, измененного или уточняемого земельного участка/объекта недвижимости
04:05:070102	- кадастровый номер квартала
н1У/н1О	- обозначение характерной точки границы земельного участка/объекта недвижимости, местоположение которой определено при кадастровых работах

Схема границ земельных участков

Выносной лист №49

Масштаб 1: 500

Условные обозначения:

	- существующая часть границы земельного участка/объекта недвижимости
	- вновь образованная часть границы земельного участка/объекта недвижимости
	- граница кадастрового квартала
1	- обозначение характерной точки границы земельного участка
1	- обозначение характерной точки границы объекта недвижимости
:123	- кадастровый номер исходного, измененного или уточняемого земельного участка/объекта недвижимости
04:05:070102	- кадастровый номер квартала
н1У/н1О	- обозначение характерной точки границы земельного участка/объекта недвижимости, местоположение которой определено при кадастровых работах

Схема границ земельных участков

Выносной лист №50

Масштаб 1: 500

Условные обозначения:

	- существующая часть границы земельного участка/объекта недвижимости
	- вновь образованная часть границы земельного участка/объекта недвижимости
	- граница кадастрового квартала
1	- обозначение характерной точки границы земельного участка
1	- обозначение характерной точки границы объекта недвижимости
:123	- кадастровый номер исходного, измененного или уточняемого земельного участка/объекта недвижимости
04:05:070102	- кадастровый номер квартала
н1У/н1О	- обозначение характерной точки границы земельного участка/объекта недвижимости, местоположение которой определено при кадастровых работах

Схема границ земельных участков

Выносной лист №51

Масштаб 1: 500

Условные обозначения:

———————	- существующая часть границы земельного участка/объекта недвижимости
———————	- вновь образованная часть границы земельного участка/объекта недвижимости
———————	- граница кадастрового квартала
• 1	- обозначение характерной точки границы земельного участка
• 1	- обозначение характерной точки границы объекта недвижимости
:123	- кадастровый номер исходного, измененного или уточняемого земельного участка/объекта недвижимости
04:05:070102	- кадастровый номер квартала
▪ н1У/н1О	- обозначение характерной точки границы земельного участка/объекта недвижимости, местоположение которой определено при кадастровых работах

Схема границ земельных участков

Выносной лист №52

Масштаб 1: 500

Условные обозначения:

	- существующая часть границы земельного участка/объекта недвижимости
	- вновь образованная часть границы земельного участка/объекта недвижимости
	- граница кадастрового квартала
1	- обозначение характерной точки границы земельного участка
1	- обозначение характерной точки границы объекта недвижимости
:123	- кадастровый номер исходного, измененного или уточняемого земельного участка/объекта недвижимости
04:05:070102	- кадастровый номер квартала
н1У/н1О	- обозначение характерной точки границы земельного участка/объекта недвижимости, местоположение которой определено при кадастровых работах

Схема границ земельных участков

Выносной лист №53

Масштаб 1: 500

Условные обозначения:

	- существующая часть границы земельного участка/объекта недвижимости
	- вновь образованная часть границы земельного участка/объекта недвижимости
	- граница кадастрового квартала
1	- обозначение характерной точки границы земельного участка
1	- обозначение характерной точки границы объекта недвижимости
:123	- кадастровый номер исходного, измененного или уточняемого земельного участка/объекта недвижимости
04:05:070102	- кадастровый номер квартала
н1У/н1О	- обозначение характерной точки границы земельного участка/объекта недвижимости, местоположение которой определено при кадастровых работах

Схема границ земельных участков

Выносной лист №54

Масштаб 1: 500

Условные обозначения:

	- существующая часть границы земельного участка/объекта недвижимости
	- вновь образованная часть границы земельного участка/объекта недвижимости
	- граница кадастрового квартала
1	- обозначение характерной точки границы земельного участка
1	- обозначение характерной точки границы объекта недвижимости
:123	- кадастровый номер исходного, измененного или уточняемого земельного участка/объекта недвижимости
04:05:070102	- кадастровый номер квартала
н1У/н1О	- обозначение характерной точки границы земельного участка/объекта недвижимости, местоположение которой определено при кадастровых работах

Схема границ земельных участков

Выносной лист №55

Масштаб 1: 500

Условные обозначения:

	- существующая часть границы земельного участка/объекта недвижимости
	- вновь образованная часть границы земельного участка/объекта недвижимости
	- граница кадастрового квартала
1	- обозначение характерной точки границы земельного участка
1	- обозначение характерной точки границы объекта недвижимости
:123	- кадастровый номер исходного, измененного или уточняемого земельного участка/объекта недвижимости
04:05:070102	- кадастровый номер квартала
н1У/н1О	- обозначение характерной точки границы земельного участка/объекта недвижимости, местоположение которой определено при кадастровых работах

Схема границ земельных участков

Выносной лист №56

Масштаб 1: 500

Условные обозначения:

	- существующая часть границы земельного участка/объекта недвижимости
	- вновь образованная часть границы земельного участка/объекта недвижимости
	- граница кадастрового квартала
1	- обозначение характерной точки границы земельного участка
1	- обозначение характерной точки границы объекта недвижимости
:123	- кадастровый номер исходного, измененного или уточняемого земельного участка/объекта недвижимости
04:05:070102	- кадастровый номер квартала
н1У/н1О	- обозначение характерной точки границы земельного участка/объекта недвижимости, местоположение которой определено при кадастровых работах

Схема границ земельных участков

Выносной лист №57

Масштаб 1: 500

Условные обозначения:

———————	- существующая часть границы земельного участка/объекта недвижимости
———————	- вновь образованная часть границы земельного участка/объекта недвижимости
———————	- граница кадастрового квартала
• 1	- обозначение характерной точки границы земельного участка
• 1	- обозначение характерной точки границы объекта недвижимости
:123	- кадастровый номер исходного, измененного или уточняемого земельного участка/объекта недвижимости
04:05:070102	- кадастровый номер квартала
▪ н1У/н1О	- обозначение характерной точки границы земельного участка/объекта недвижимости, местоположение которой определено при кадастровых работах

Схема границ земельных участков

Выносной лист №58

Масштаб 1: 500

Условные обозначения:

	- существующая часть границы земельного участка/объекта недвижимости
	- вновь образованная часть границы земельного участка/объекта недвижимости
	- граница кадастрового квартала
1	- обозначение характерной точки границы земельного участка
1	- обозначение характерной точки границы объекта недвижимости
:123	- кадастровый номер исходного, измененного или уточняемого земельного участка/объекта недвижимости
04:05:070102	- кадастровый номер квартала
н1У/н1О	- обозначение характерной точки границы земельного участка/объекта недвижимости, местоположение которой определено при кадастровых работах

Схема границ земельных участков
Выносной лист №59

Масштаб 1: 500

Условные обозначения:

———————	- существующая часть границы земельного участка/объекта недвижимости
———————	- вновь образованная часть границы земельного участка/объекта недвижимости
———————	- граница кадастрового квартала
• 1	- обозначение характерной точки границы земельного участка
• 1	- обозначение характерной точки границы объекта недвижимости
:123	- кадастровый номер исходного, измененного или уточняемого земельного участка/объекта недвижимости
04:05:070102	- кадастровый номер квартала
▪ н1У/н1О	- обозначение характерной точки границы земельного участка/объекта недвижимости, местоположение которой определено при кадастровых работах

Схема границ земельных участков
Выносной лист №60

Масштаб 1: 500

Условные обозначения:

	- существующая часть границы земельного участка/объекта недвижимости
	- вновь образованная часть границы земельного участка/объекта недвижимости
	- граница кадастрового квартала
1	- обозначение характерной точки границы земельного участка
1	- обозначение характерной точки границы объекта недвижимости
:123	- кадастровый номер исходного, измененного или уточняемого земельного участка/объекта недвижимости
04:05:070102	- кадастровый номер квартала
н1У/н1О	- обозначение характерной точки границы земельного участка/объекта недвижимости, местоположение которой определено при кадастровых работах

Схема границ земельных участков

Выносной лист №61

Масштаб 1: 500

Условные обозначения:

———————	- существующая часть границы земельного участка/объекта недвижимости
———————	- вновь образованная часть границы земельного участка/объекта недвижимости
———————	- граница кадастрового квартала
• 1	- обозначение характерной точки границы земельного участка
• 1	- обозначение характерной точки границы объекта недвижимости
:123	- кадастровый номер исходного, измененного или уточняемого земельного участка/объекта недвижимости
04:05:070102	- кадастровый номер квартала
▪ н1У/н1О	- обозначение характерной точки границы земельного участка/объекта недвижимости, местоположение которой определено при кадастровых работах

Схема границ земельных участков

Выносной лист №62

Масштаб 1: 500

Условные обозначения:

	- существующая часть границы земельного участка/объекта недвижимости
	- вновь образованная часть границы земельного участка/объекта недвижимости
	- граница кадастрового квартала
1	- обозначение характерной точки границы земельного участка
1	- обозначение характерной точки границы объекта недвижимости
:123	- кадастровый номер исходного, измененного или уточняемого земельного участка/объекта недвижимости
04:05:070102	- кадастровый номер квартала
н1У/н1О	- обозначение характерной точки границы земельного участка/объекта недвижимости, местоположение которой определено при кадастровых работах

Схема границ земельных участков

Выносной лист №63

Масштаб 1: 500

Условные обозначения:

	- существующая часть границы земельного участка/объекта недвижимости
	- вновь образованная часть границы земельного участка/объекта недвижимости
	- граница кадастрового квартала
1	- обозначение характерной точки границы земельного участка
1	- обозначение характерной точки границы объекта недвижимости
:123	- кадастровый номер исходного, измененного или уточняемого земельного участка/объекта недвижимости
04:05:070102	- кадастровый номер квартала
н1У/н1О	- обозначение характерной точки границы земельного участка/объекта недвижимости, местоположение которой определено при кадастровых работах

Схема границ земельных участков

Выносной лист №64

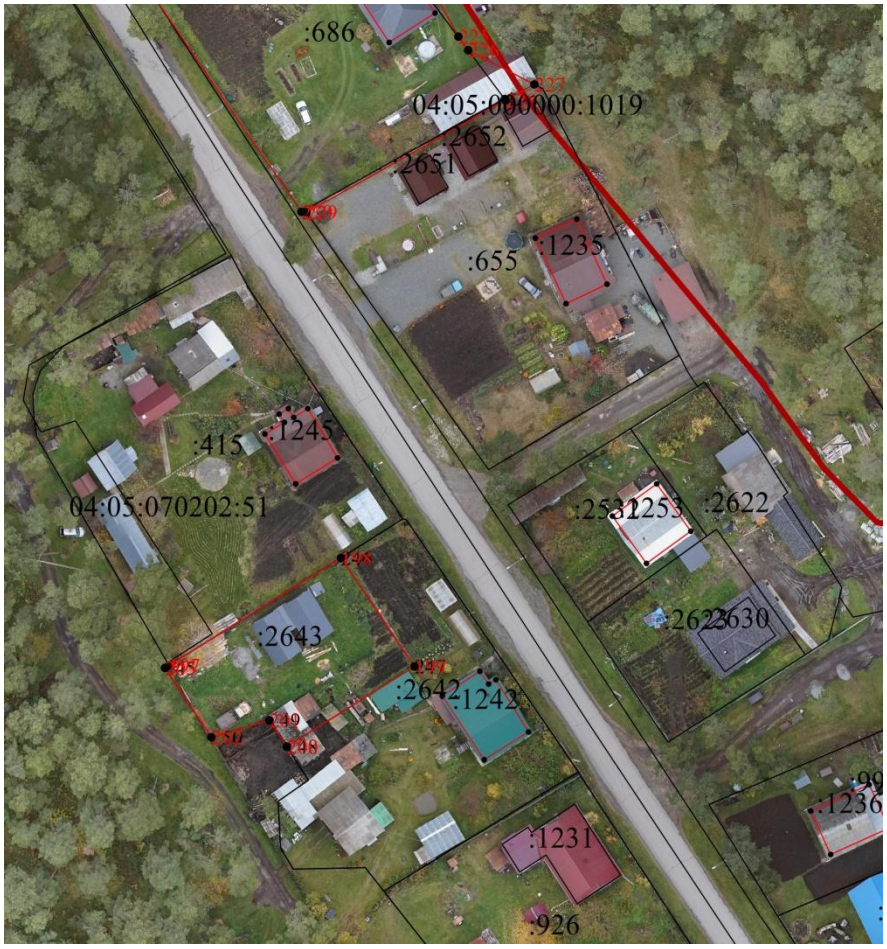

Масштаб 1: 500

Условные обозначения:

	- существующая часть границы земельного участка/объекта недвижимости
	- вновь образованная часть границы земельного участка/объекта недвижимости
	- граница кадастрового квартала
1	- обозначение характерной точки границы земельного участка
1	- обозначение характерной точки границы объекта недвижимости
:123	- кадастровый номер исходного, измененного или уточняемого земельного участка/объекта недвижимости
04:05:070102	- кадастровый номер квартала
н1У/н1О	- обозначение характерной точки границы земельного участка/объекта недвижимости, местоположение которой определено при кадастровых работах

Схема границ земельных участков

Выносной лист №65

Масштаб 1: 500

Условные обозначения:

———————	- существующая часть границы земельного участка/объекта недвижимости
———————	- вновь образованная часть границы земельного участка/объекта недвижимости
———————	- граница кадастрового квартала
• 1	- обозначение характерной точки границы земельного участка
• 1	- обозначение характерной точки границы объекта недвижимости
:123	- кадастровый номер исходного, измененного или уточняемого земельного участка/объекта недвижимости
04:05:070102	- кадастровый номер квартала
▪ н1У/н1О	- обозначение характерной точки границы земельного участка/объекта недвижимости, местоположение которой определено при кадастровых работах

Схема границ земельных участков

Выносной лист №66

Масштаб 1: 500

Условные обозначения:

	- существующая часть границы земельного участка/объекта недвижимости
	- вновь образованная часть границы земельного участка/объекта недвижимости
	- граница кадастрового квартала
1	- обозначение характерной точки границы земельного участка
1	- обозначение характерной точки границы объекта недвижимости
:123	- кадастровый номер исходного, измененного или уточняемого земельного участка/объекта недвижимости
04:05:070102	- кадастровый номер квартала
н1У/н1О	- обозначение характерной точки границы земельного участка/объекта недвижимости, местоположение которой определено при кадастровых работах

Схема границ земельных участков

Выносной лист №67

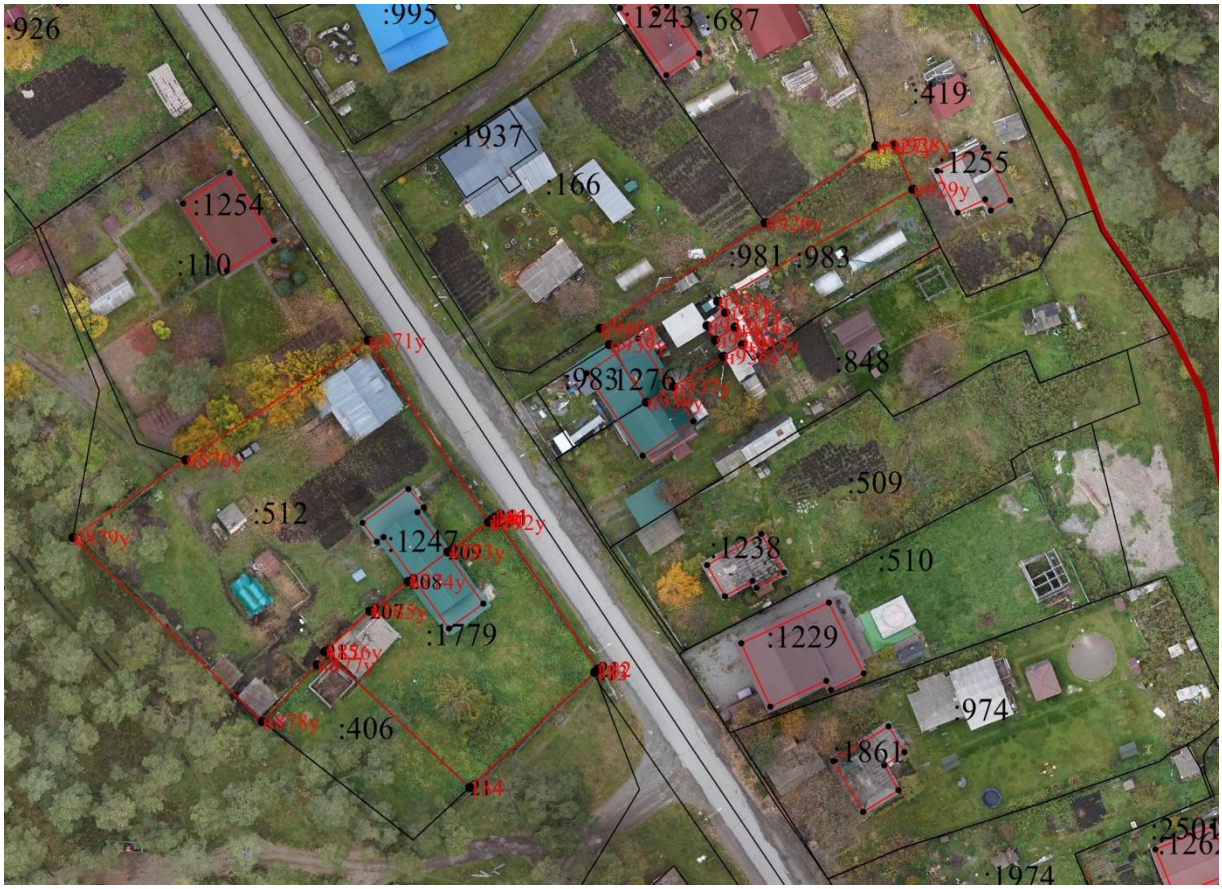

Масштаб 1: 500

Условные обозначения:

———————	- существующая часть границы земельного участка/объекта недвижимости
———————	- вновь образованная часть границы земельного участка/объекта недвижимости
———————	- граница кадастрового квартала
• 1	- обозначение характерной точки границы земельного участка
• 1	- обозначение характерной точки границы объекта недвижимости
:123	- кадастровый номер исходного, измененного или уточняемого земельного участка/объекта недвижимости
04:05:070102	- кадастровый номер квартала
▪ н1У/н1О	- обозначение характерной точки границы земельного участка/объекта недвижимости, местоположение которой определено при кадастровых работах

Схема границ земельных участков

Выносной лист №68

Масштаб 1: 500

Условные обозначения:

———————	- существующая часть границы земельного участка/объекта недвижимости
———————	- вновь образованная часть границы земельного участка/объекта недвижимости
———————	- граница кадастрового квартала
• 1	- обозначение характерной точки границы земельного участка
• 1	- обозначение характерной точки границы объекта недвижимости
:123	- кадастровый номер исходного, измененного или уточняемого земельного участка/объекта недвижимости
04:05:070102	- кадастровый номер квартала
▪ н1У/н1О	- обозначение характерной точки границы земельного участка/объекта недвижимости, местоположение которой определено при кадастровых работах

Схема границ земельных участков

Выносной лист №69

Масштаб 1: 500

Условные обозначения:

	- существующая часть границы земельного участка/объекта недвижимости
	- вновь образованная часть границы земельного участка/объекта недвижимости
	- граница кадастрового квартала
1	- обозначение характерной точки границы земельного участка
1	- обозначение характерной точки границы объекта недвижимости
:123	- кадастровый номер исходного, измененного или уточняемого земельного участка/объекта недвижимости
04:05:070102	- кадастровый номер квартала
н1У/н1О	- обозначение характерной точки границы земельного участка/объекта недвижимости, местоположение которой определено при кадастровых работах

Схема границ земельных участков

Выносной лист №70

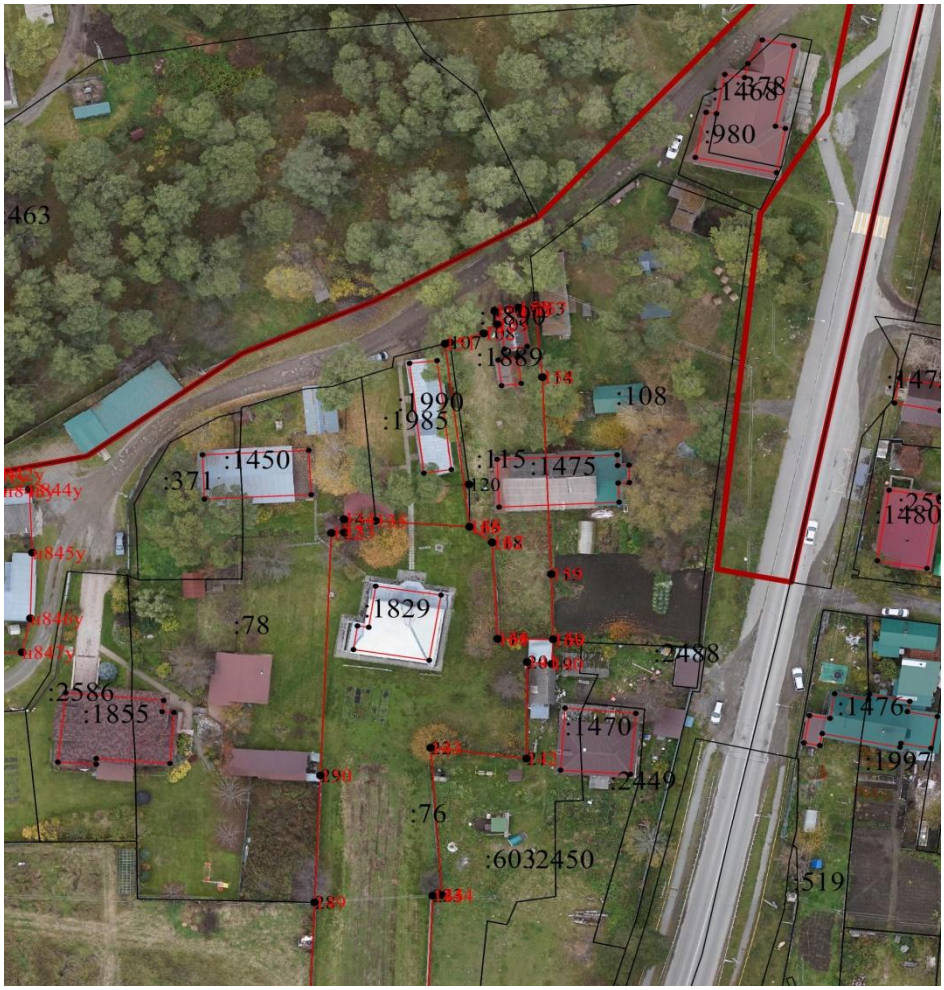

Масштаб 1: 500

Условные обозначения:

———————	- существующая часть границы земельного участка/объекта недвижимости
———————	- вновь образованная часть границы земельного участка/объекта недвижимости
———————	- граница кадастрового квартала
• 1	- обозначение характерной точки границы земельного участка
• 1	- обозначение характерной точки границы объекта недвижимости
:123	- кадастровый номер исходного, измененного или уточняемого земельного участка/объекта недвижимости
04:05:070102	- кадастровый номер квартала
▪ н1У/н1О	- обозначение характерной точки границы земельного участка/объекта недвижимости, местоположение которой определено при кадастровых работах

Схема границ земельных участков

Выносной лист №71

Масштаб 1: 500

Условные обозначения:

———————	- существующая часть границы земельного участка/объекта недвижимости
———————	- вновь образованная часть границы земельного участка/объекта недвижимости
———————	- граница кадастрового квартала
• 1	- обозначение характерной точки границы земельного участка
• 1	- обозначение характерной точки границы объекта недвижимости
:123	- кадастровый номер исходного, измененного или уточняемого земельного участка/объекта недвижимости
04:05:070102	- кадастровый номер квартала
▪ н1У/н1О	- обозначение характерной точки границы земельного участка/объекта недвижимости, местоположение которой определено при кадастровых работах

Схема границ земельных участков

Выносной лист №72

Масштаб 1: 500

Условные обозначения:

———————	- существующая часть границы земельного участка/объекта недвижимости
———————	- вновь образованная часть границы земельного участка/объекта недвижимости
———————	- граница кадастрового квартала
• 1	- обозначение характерной точки границы земельного участка
• 1	- обозначение характерной точки границы объекта недвижимости
:123	- кадастровый номер исходного, измененного или уточняемого земельного участка/объекта недвижимости
04:05:070102	- кадастровый номер квартала
▪ н1У/н1О	- обозначение характерной точки границы земельного участка/объекта недвижимости, местоположение которой определено при кадастровых работах

Схема границ земельных участков
Выносной лист №73

Масштаб 1: 500

Условные обозначения:

	- существующая часть границы земельного участка/объекта недвижимости
	- вновь образованная часть границы земельного участка/объекта недвижимости
	- граница кадастрового квартала
1	- обозначение характерной точки границы земельного участка
1	- обозначение характерной точки границы объекта недвижимости
:123	- кадастровый номер исходного, измененного или уточняемого земельного участка/объекта недвижимости
04:05:070102	- кадастровый номер квартала
н1У/н1О	- обозначение характерной точки границы земельного участка/объекта недвижимости, местоположение которой определено при кадастровых работах

Схема границ земельных участков

Выносной лист №74

Масштаб 1: 500

Условные обозначения:

	- существующая часть границы земельного участка/объекта недвижимости
	- вновь образованная часть границы земельного участка/объекта недвижимости
	- граница кадастрового квартала
1	- обозначение характерной точки границы земельного участка
1	- обозначение характерной точки границы объекта недвижимости
:123	- кадастровый номер исходного, измененного или уточняемого земельного участка/объекта недвижимости
04:05:070102	- кадастровый номер квартала
н1У/н1О	- обозначение характерной точки границы земельного участка/объекта недвижимости, местоположение которой определено при кадастровых работах

Схема границ земельных участков

Выносной лист №75

Масштаб 1: 500

Условные обозначения:

———————	- существующая часть границы земельного участка/объекта недвижимости
———————	- вновь образованная часть границы земельного участка/объекта недвижимости
———————	- граница кадастрового квартала
• 1	- обозначение характерной точки границы земельного участка
• 1	- обозначение характерной точки границы объекта недвижимости
:123	- кадастровый номер исходного, измененного или уточняемого земельного участка/объекта недвижимости
04:05:070102	- кадастровый номер квартала
▪ н1У/н1О	- обозначение характерной точки границы земельного участка/объекта недвижимости, местоположение которой определено при кадастровых работах

Схема границ земельных участков

Выносной лист №76

Масштаб 1: 500

Условные обозначения:

	- существующая часть границы земельного участка/объекта недвижимости
	- вновь образованная часть границы земельного участка/объекта недвижимости
	- граница кадастрового квартала
1	- обозначение характерной точки границы земельного участка
1	- обозначение характерной точки границы объекта недвижимости
:123	- кадастровый номер исходного, измененного или уточняемого земельного участка/объекта недвижимости
04:05:070102	- кадастровый номер квартала
н1У/н1О	- обозначение характерной точки границы земельного участка/объекта недвижимости, местоположение которой определено при кадастровых работах

Схема границ земельных участков

Выносной лист №77

Масштаб 1: 500

Условные обозначения:

	- существующая часть границы земельного участка/объекта недвижимости
	- вновь образованная часть границы земельного участка/объекта недвижимости
	- граница кадастрового квартала
1	- обозначение характерной точки границы земельного участка
1	- обозначение характерной точки границы объекта недвижимости
:123	- кадастровый номер исходного, измененного или уточняемого земельного участка/объекта недвижимости
04:05:070102	- кадастровый номер квартала
н1У/н1О	- обозначение характерной точки границы земельного участка/объекта недвижимости, местоположение которой определено при кадастровых работах

Схема границ земельных участков

Выносной лист №78

Масштаб 1: 500

Условные обозначения:

	- существующая часть границы земельного участка/объекта недвижимости
	- вновь образованная часть границы земельного участка/объекта недвижимости
	- граница кадастрового квартала
1	- обозначение характерной точки границы земельного участка
1	- обозначение характерной точки границы объекта недвижимости
:123	- кадастровый номер исходного, измененного или уточняемого земельного участка/объекта недвижимости
04:05:070102	- кадастровый номер квартала
н1У/н1О	- обозначение характерной точки границы земельного участка/объекта недвижимости, местоположение которой определено при кадастровых работах

Схема геодезических построений

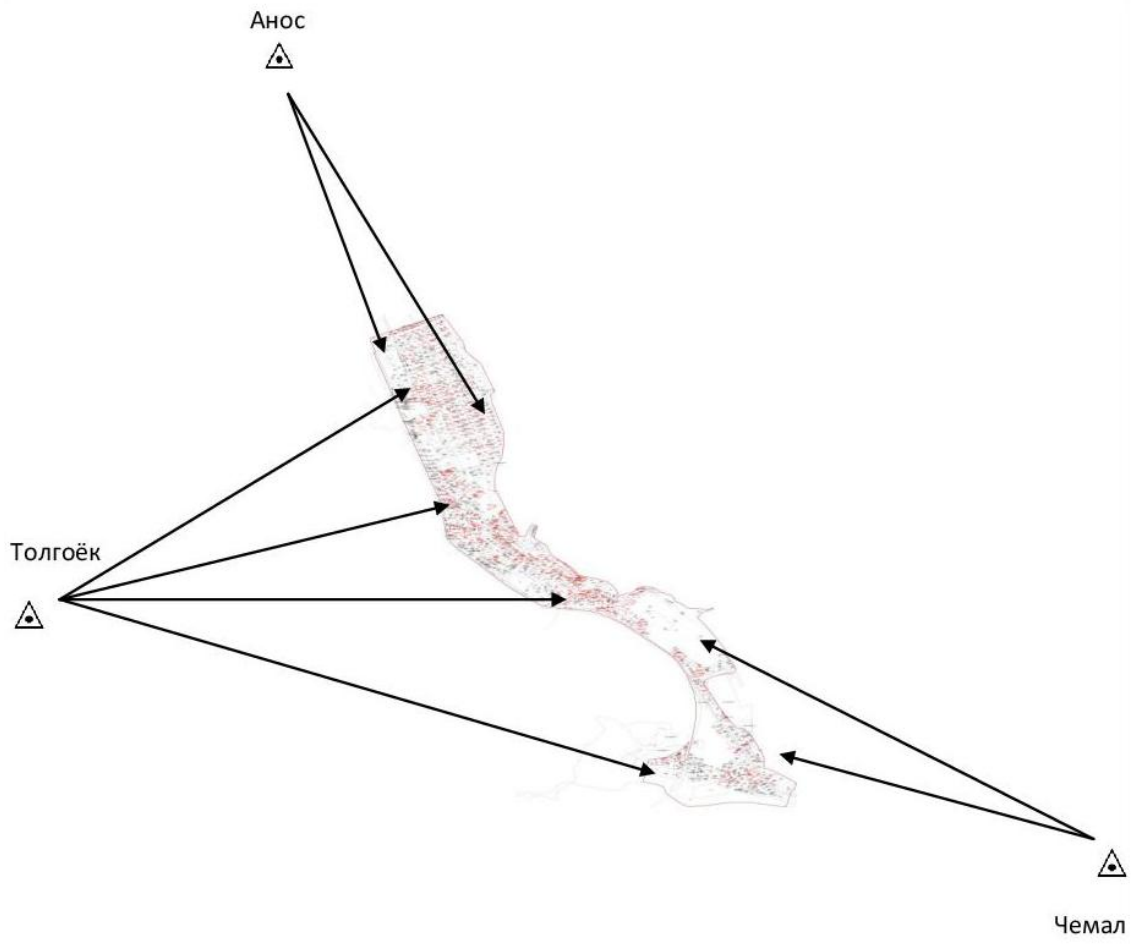

Условные обозначения:

▫	- пункты съемочного обоснования
⊙	- базовая станция при спутниковых наблюдениях (GPS или ГЛОНАС)
━━━━	- направление от базовой станции до объектов, положение которых определялось приемниками типа GPS или ГЛОНАС
————	- контур земельного участка
- - - - - - - -	- линии визирования на измеряемые точки
●	- измеряемые точки