



ЧЕМАЛЬСКИЙ РАЙОН: ИСТОРИЯ И СОВРЕМЕННОСТЬ

К 25-летию образования Чемальского района

Муниципальное образование «Чемальский район»

ЧЕМАЛЬСКИЙ РАЙОН: ИСТОРИЯ И СОВРЕМЕННОСТЬ

*К 25-летию образования
Чемальского района*

Чемал, 2019

УДК 93/ 94 + 908
ББК 63.2 (2)
Ч 42

Научно-справочное издание осуществлено на средства администрации
Чемальского района

Ч 42 Чемальский район: история и современность. К 25-летию образования Чемальского района / Ред. коллегия: Л.Н. Мукаева (главный ред.), С.М. Майманакова. – Барнаул: ИП Колмогоров И.А., 2019. – 352 с.

ISBN 978-5-91556-610-0

Авторский коллектив:

Научная статья: «История социально-экономического и социокультурного развития Чемальского края (района) в XVIII – начале XXI вв.». Автор Л.Н. Мукаева, кандидат исторических наук, доцент кафедры истории и археологии Горно-Алтайского государственного университета.

Раздел «Социально-экономическое развитие Чемальского района за 1992–2017 гг.». Автор Т.А. Путинцева, первый заместитель Главы Чемальского района.

Разделы: «Современные системообразующие предприятия, заведения и учреждения Чемальского района», «Чемальское сельское поселение», «Аносинское сельское поселение», «Бешпельтирское сельское поселение», «Куюское сельское поселение», «Узnezинское сельское поселение», «Чепoшское сельское поселение», «Элекмонарское сельское поселение». Авторы-составители Л.Н. Мукаева, С.М. Майманакова.

Приложения, Список фондов «Архивный отдел МО «Чемальский район». Автор С.М. Майманакова.

Список использованных источников и литературы. Автор Л.Н. Мукаева.

Обложка книги оформлена чемальским художником Я.И. Янкиновым.

СОДЕРЖАНИЕ

Обращение Главы Чемальского района А.Л. Механошиной	4
Обращение Главы администрации Чемальского района Е.В. Ларина.....	5
От авторов-составителей.....	6
История социально-экономического и социокультурного развития Чемальского края (района) в XVIII – XXI вв. (Л.Н. Мукаева)	8
Социально-экономическое развитие Чемальского района за 1992–2017 гг. (Т.А. Путинцева)	54
Современные системообразующие предприятия, заведения и учреждения Чемальского района	74
Муниципальное образование «Чемальское сельское поселение»	152
Муниципальное образование «Аносинское сельское поселение»	180
Муниципальное образование «Бешпельтирское сельское поселение».....	202
Муниципальное образование «Куюсское сельское поселение».....	216
Муниципальное образование «Узнезинское сельское поселение».....	250
Муниципальное образование «Чепошское сельское поселение».....	278
Муниципальное образование «Элекмонарское сельское поселение».....	300
Приложения	316
Список фондов архива Чемальского района	350
Список использованных источников и литературы	350



Дорогие жители Чемальского района!

Празднование в сентябре 2017 г. юбилея Чемальского района – 25-летия со дня его образования стало одним из самых ярких, добрых и незабываемых событий последних лет в нашем муниципальном образовании. Эта знаменательная дата дала нам повод еще раз по достоинству оценить все то, что было достигнуто за долгие годы созидательного труда многими поколениями наших жителей, обратить взор на историю становления и развития нашего района как одного из самых красивых и самобытных уголков Республики Алтай.

Очень приятно, что мы посвящаем юбилею Чемальского района отдельную Книгу. В ней отражены наиболее важные этапы в развитии сел, хозяйств, организаций и учреждений нашего района. Но главное – юбилейное издание дает нам возможность увидеть, как в разные годы складывались судьбы многих наших земляков, какой вклад жители разных сел вносили и продолжают вносить в развитие и процветание своего района, нашей Республики Алтай и России в целом.

Многие сведения в представленной Книге уникальны. Ценность этой информации и в том, что все приведенные факты подкреплены выдержками из документов, фотографиями и письмами из частных архивов. Документальная хроника, очерки и воспоминания людей в разные периоды времени наглядно показывают, из чего складывались трудовые успехи, победы или достижения в тех или иных сферах. Благодаря им, мы можем понять и то, как нелегко порой идти вперед, преодолевать многочисленные трудности, какое значение имеют такие качества, как мужество, самоотверженность и взаимовыручка, когда мы всем сердцем стремимся приносить благо обществу.

Каждый информационный материал, наполненный интересным содержанием, позволяет нам глубже понять историю родной земли, открыть для себя что-то новое. Отрадно, что в этом сборнике представлено множество материалов о тех, кем мы гордимся, и кто может служить примером для подрастающего поколения. Среди них работники самых разных профессий, заслуженные труженики: педагоги, врачи, спортсмены, предприниматели, люди культуры и искусства и, конечно же, наша талантливая молодежь.

Искренне верю, что этот юбилейный сборник станет уникальным краеведческим пособием, представляющим большую ценность для исследователей культурно-исторического наследия Чемальского района. Издание может также стать добрым помощником и для тех, кто занимается патриотическим воспитанием молодежи и прививает нашим детям любовь к Родине.

Выражаю искреннюю признательность всем, кто участвовал в сборе и подготовке материалов Книги, – архивной службе нашего района, работникам библиотечной системы, главам и работникам сельских поселений, всем, кто способствовал ее формированию и выходу в свет.

Глава Чемальского района

А.Л. Механошина



Дорогие земляки!

2017 год стал для нас знаменательным, мы отметили замечательный юбилей нашего родного района. 25 лет для истории – всего лишь миг, а для нас это время становления, развития и роста, позволившее Чемальскому району занять свое достойное место среди других муниципальных образований Республики Алтай. Образование района выпало на трудные девяностые годы, когда главным было – просто выжить, сохранить то, что было создано. Чемальцы с честью пережили этот непростой период в жизни страны.

Последнее десятилетие стало чрезвычайно важным для нашего района. Несмотря на непростые экономические условия и реформы местного самоуправления, район живет и развивается. Достижению позитивных перемен в основных сферах жизнедеятельности района способствует целенаправленная политика республиканских органов власти, позволившая с помощью программно-целевого планирования и высокого уровня финансового обеспечения успешно решать ряд важных проблем района.

Благодаря совместным усилиям Администрации района, органов местного самоуправления сельских поселений и руководителей предприятий, удалось добиться вполне ощутимых результатов по многим показателям. В течение двух лет была проведена большая работа по ликвидации задолженности, и на сегодняшний день впервые район работает без долгов, что позволит ставить перспективные цели и решать приоритетные задачи. А самое главное – в районе удалось добиться определенной социальной и политической стабильности, предсказуемости ситуации благодаря диалогу и сотрудничеству всех ветвей власти и общественности, проведения открытой политики. Нерешенные проблемы у нас, безусловно, есть, но я убежден, что их нет только у того, кто не работает. А у работающих они были и будут. Наша задача – их мужественно преодолевать. И мы умеем это делать. Чемальская земля богата не только природой, главное ее достояние и гордость – это люди, энергичные, талантливые и трудолюбивые, искренне любящие свою родную землю, о которых очень подробно изложено в книге.

Дорогие земляки! В жизни района многое меняется, неизменным остается одно ваше отношение к своей малой родине. Чемальский район стал для всех нас не просто местом жительства. Он стал общим домом, объединившим людей разных национальностей, разных судеб и поколений в единое целое. Это наш район, наша земля, и мы по праву гордимся славными страницами ее истории! Гордимся тем, что все окружающее создано самоотверженным трудом и упорством, умом и талантом наших жителей. Уверен, что будущее нашего района зависит только от нас, от нашего взаимоуважения, поддержки и желания сделать его процветающим.

Уважаемые чемальцы! Примите самые теплые и искренние поздравления с 25-летним юбилеем нашего района. Пусть крепким будет ваше здоровье, пусть добрыми будут ваши дела, пусть мир и покой царят в каждой семье, а удача сопутствует каждому из вас!

Глава администрации Чемальского района

Е.В. Ларин



От авторов-составителей

Издание книги «Чемальский район: история и современность» посвящено 25-летию юбилею Чемальского района, образованного в 1992 г.

Цель книги – представить богатейшее историко-культурное наследие Чемальского района в его историческом развитии, начиная с образования первых населенных пунктов на территории Правобережья Катуня и заканчивая нашими днями, особо выделяя период 1992–2017 гг. как важный этап в становлении самого молодого муниципального образования Республики Алтай.

Книга содержит важные материалы, характеризующие развитие района в его историческом прошлом и настоящем. Издание предваряется обращениями Главы администрации Чемальского района Е.В. Ларина (2016–2018 гг.) и Главы Чемальского района А.Л. Механошиной (2016–2018 гг.); научной статьей «История социально-экономического и социокультурного развития Чемальского края (района) в XVIII – начале XXI вв.» автора – кандидата исторических наук, доцента кафедры истории и археологии Горно-Алтайского государственного университета Л.Н. Мукаевой.

Отдельный раздел книги – «Социально-экономическое развитие Чемальского района за 1992–2017 гг.» написан первым заместителем Главы Чемальского района Т.А. Путинцевой. Он представляет собой подробный аналитический обзор все аспектов развития экономики и социальной сферы района за 25 лет, опирающийся на данные демографической, социальной, экономической статистики и определяющий перспективы развития района в будущем. Выводы и положения автора подкреплены диаграммами, схемами, солидным цифровым материалом и фотодокументами.

Отдельный раздел книги посвящен характеристике системообразующих предприятий, заведений и учреждений, играющих важную роль в социально-экономической и культурной жизни района и сельских поселений.

Каждое сельское поселение Чемальского района, а их 7, в книге представлено отдельным разделом, в котором содержатся общие экономические и статистические данные о сельском поселении, краткая биографическая справка о главе поселения, общая характеристика сельского поселения и историческая справка о сельском поселении, анализ каждого населенного пункта, входящего в состав поселения, в его историческом развитии. В разделе помимо конкретных исторических, статистико-экономических и социокультурных сведений приведены интересные данные по истории заселения, хозяйственного освоения, административно-территориальных изменений и культурной жизни каждого населенного пункта, а также о людях, внесших значимый вклад в развитие своего села, сельского поселения и Чемальского района.

Издание снабжено документальными приложениями, содержащими ценные данные, извлеченными из фондов архивной службы Чемальского района.



Книга будет интересна научному и деловому миру, всем кто интересуется историей своей «Малой Родины»: краеведам, учительской и творческой общественности, школьникам и каждому жителю Чемальского района и Республики Алтай.

Редакционная коллегия выражает благодарность

– Главе Чемальского района Александровне Леонидовне Механошиной (2016–2018 гг.), Главе администрации Чемальского района Евгению Владимировичу Ларину (2016–2018 гг.), Главе Чемальского района Александру Александровичу Алисову за организационно-финансовую и моральную поддержку;

– главам сельских поселений, библиотекарям Чемальской ЦБС, всем краеведам, а также разработчику сайта «Алтай Туристский» Е.В. Гаврилову за предоставленные материалы по истории и культуре Чемальского района.

ИСТОРИЯ СОЦИАЛЬНО-ЭКОНОМИЧЕСКОГО И СОЦИОКУЛЬТУРНОГО РАЗВИТИЯ ЧЕМАЛЬСКОГО КРАЯ (РАЙОНА) В XVIII – НАЧАЛЕ XXI ВВ.

В настоящее время самым молодым районом Республики Алтай является Чемальский, созданный в 1992 г., но скорее восстановленный, поскольку впервые он был образован в 1924 г., затем с 1933 г. существовал под названием «Эликманарский» с соответственным переносом административного центра из Чемала в Эликманар. Чемальский район занимает одну из самых благоприятных природно-экологических ниш Республики Алтай для обитания человека и хозяйственного освоения. Район отличается биологическим разнообразием: только млекопитающих здесь насчитывается около 40 видов, включая медведя, ценного соболя, крупных копытных животных: марала, лося, косули и др. В настоящее время Чемальский район является наиболее освоенным в туристическом отношении регионом РА. Именно здесь существуют самые оптимальные условия для развития туризма: благоприятный климат, красивая природа, очень живописные ландшафты, сосновые боры с уникальным лечебным воздухом, большое количество культурно-исторических объектов, хорошая экология. Район пересекает самая большая река Республики Алтай – Катунь, собирающая в себя малые реки и ручейки.

На территории Чемальского района выявлено 292 археологических памятника, принадлежащих разным эпохам: палеолиту, мезолиту, неолиту, эпохе палеометалла, раннего железного века, поздней древности и раннему средневековью, имеются различные памятники истории и культуры Нового и Новейшего времени. Особенно богаты на археологические памятники такие поселения, как Еланда, Эдиган, Куос и Ороктой.

Все это придает Чемальскому району особую туристическую привлекательность. Не случайно, количество туристов, посещающих Правобережье Катунь, в более чем 20 раз превышает численность населения района. Достаточно быстрыми темпами развивается и улучшается туристическая инфраструктура. Растет количество комфортабельных баз и домов отдыха, успешно развивается сельский (зеленый) туризм. В районе существуют великолепные возможности для развития здесь научно-познавательного, спортивного, экологического, историко-этнографического, геологического, географического туризма и массового лечебно-оздоровительного отдыха. Широкое распространение туризма способствует созданию рабочих мест в каждом населенном пункте. Жители района неплохо зарабатывают на туризме, обеспечивая турбазы и дома отдыха экологически чистой продукцией, на изготовлении и реализации сувениров, сдаче в прокат лошадей, а также, непосредственно работая в туристических комплексах и на аттракционах.

Во второй половине первого тысячелетия н.э. правый берег Катунь, как и всю горную страну, осваивало тюркское население, предки которого пришли в Алтайские горы в V–VI вв. н.э. С X столетия здесь появились кидане, могущество которых ослабело к концу XII в. С конца XIII в. на политическую арену Центральной Азии и Южной Сибири сначала вышли

многочисленные найманы, занимавшие огромную территорию на юге Западной Сибири, затем монголы, завоевавшие Горный Алтай в 1207 г. После смерти Чингисхана Монгольская империя разделилась на два улуса, Алтай попал в Джучиев Улус и находился в нем до конца XIII в., затем алтайские племена оказались в составе Белой орды, потом в составе Сибирского ханства, затем – Джунгарии, образовавшейся в XVII в. К концу XVII вв. население Северного Алтая, включая бассейн Бии, где проживали северные алтайцы: кумандинцы, тубалары и челканцы, окончательно вошло в состав России. В официальных документах досоветского времени северные алтайцы именовались «черневыми татарами», что означало «люди Черневой тайги», поскольку они проживали в глухих лесах – «Черни».

В историческом прошлом и настоящем, Горный Алтай, благодаря своему пограничному положению, всегда являлся зоной социальных и этнокультурных контактов алтайского, русского и народов сопредельных регионов. Социально-этническая структура населения в Горном Алтае в XVIII в. была представлена северными (кумандинцами, тубаларами, челканцами) и южными (алтай-кижи, теленгитами, телесами) алтайцами. Со второй половины XVIII в. южные склоны Катунского хребта стали обживать беглые старообрядцы, получившие государственное «прощение» в конце 1790-х гг. Впоследствии, в XIX в., этнический состав населения Горного Алтая усложнился наличием других групп: русской, включавших помимо староверов старожилов и переселенцев, а также казахской, состоявшей из туратинских и чуйских казахов.

По материалам исследователя А.В. Анохина, на время перехода алтайцев в российское подданство у них существовал «твердо установленный административный быт, унаследованный ими до мельчайших подробностей от монголов», поскольку коренные жители Алтая с XIII в. находились под властью монголов, с XVII в. – под властью западных монголов – джунгар. Не случайно, все административные понятия алтайцев имели монгольское происхождение. Административный аппарат Горного Алтая того времени был достаточно прост. Алтайцы распределялись по дючинам, дючины, свою очередь делились на податные единицы в сто дворов – арманы. Главой дючины являлся зайсан, его помощниками были демичи, исполнявшие судебные и административные функции в своих арманах. Поскольку демичи, как правило, управляли определенными родами, приписанными к дючинам, то их число доходило до 7. Самыми низшими административными должностями являлись сборщики налогов – шуленги и албачи. В теленгитских волостях Юго-Восточного Алтая помимо демичей существовала должность бошко, являвшаяся, по словам дореволюционного исследователя С.П. Швецова, пережитком старинной административной должности джунгарской эпохи. Должности зайсанов и демичей были пожизненными, наследственными и переходили от отца к сыну, и лишь в случае бездетности зайсан мог передать власть приемному сыну. В алтайском социуме зайсаны повсеместно пользовались высоким авторитетом, в глазах своих подданных они являлись их покровителями и защитниками.

В джунгарский период, предшествующий непосредственному вхождению алтайского народа в состав России, южные алтайцы имели два главных административных центра: первый – на р. Каракол, где



располагалась резиденция влиятельного алтайского зайсана Омбо. Не случайно, сибирская администрация именовала владения Омбо «Кан-Каракольской землицей», признавая его суверенные права на Центральный Алтай. Следует отметить, что впоследствии зайсан Омбо в трагические для региона 1750-е гг. являлся убежденным сторонником вхождения алтайского народа в состав России. Второй административный центр, по данным А.В. Анохина, находился на месте современного села Бешпельтир современного Чемальского района. Именно, в этих центрах, утверждал исследователь, жили старшие зайсаны, управлявшие алтайскими племенами через других зайсанов, и имевшие непосредственную связь с Джунгарией.

В середине XVIII в. началась самая кровопролитная и ожесточенная война в Центральной Азии: между Цинским Китаем и кочевым Джунгарским ханством, в которую был втянут и Горный (Центральный) Алтай, результатом которой стал полный разгром Джунгарии, исчезнувшей с карты Центральной Азии. Преследуя остатки джунгар, китайцы вступили на территорию Алтая, методично уничтожая по пути местное население. Алтайские племена оказали китайцам ожесточенное сопротивление, но силы были неравны. Спасаясь от истребления, алтайцы прорывались с боями к русским крепостям. Китайско-джунгарская война стала самым драматическим явлением в истории Горного Алтая. Десятки тысяч людей погибли, оставшиеся в живых были уведены в плен, целые области обезлюдели, материальные ресурсы были разграблены.

По историческому преданию, оставшие в живых люди взошли на высокую гору и, оглядывая разоренный Алтай, сложили песню, которую исследователь-миссионер В.И. Вербицкий обрел в 1860-х гг.

С высоты если смотреть,
Треуголен ты, Хан-Алтай!
Со стороны поглядишь на тебя,
Девятиуголен ты, Хан-Алтай,
По скату гор, если смотреть,
Как плеть хребет твой, Хан Алтай!
По осеннему жилищу своему,
Как бурое сукно разостлался ты, Хан Алтай!
Жалко тебя, сердечный ты мой Алтай!
Много крови пролилось в тебе!
Пропадай ты, сосна с мерзлыми сучьями,
Не доживай до такого разорения!
Величия полный, мой Алтай,
Горе тебе от такого опустошения!
Погибай же, сосна с сухими ветвями,
Если будут тебя еще обламывать!
Хорошо ты был устроен, мой Алтай!
Горе тебе от такого опустошения!».

Современная исследовательница, известная в Западной Сибири литературовед Э.П. Чинина трактует данное фольклорное сказание, как песню-плач коренных жителей Алтая о гибели своего родного края. Но,

сумев возвыситься над трагедией времени и дальновидно увидеть историческую перспективу, зайсаны алтайских родов в 1756 г. приняли решение о вхождении в состав России, которое стало судьбоносным для алтайского народа и Российского государства. С вхождением Горного Алтая в состав России границы Колывано-Воскресенского (с 1834 г. – Алтайского) округа отодвинулись до границ с Китаем.

После того, как Россия в 1756 г. взяла алтайский народ под свою защиту, алтайцы стали возвращаться в родные места. Став подданными Российской империи, коренные жители Горного Алтая оградили себя от посягательств извне, избежав физического уничтожения со стороны Китая. Под надежной защитой России у алтайцев появились условия для дальнейшего социально-экономического и культурного развития на качественно новой основе.

Население Горного Алтая, сильно сократившееся в результате кровопролитной китайско-джунгарской войны, было определено в статус ясачных людей с рядом социальных и экономических льгот. Земли Горного Алтая стали царской собственностью, управлявшейся специальной структурой – императорским Кабинетом. Отсюда другие понятия для Горного Алтая, как и Алтая в целом, – «кабинетские земли», «кабинетское землевладение», «кабинетское правление», «кабинетское начальство», «кабинетская администрация». В 1826 г. Кабинет стал составной частью Министерства Императорского двора. С зачислением Горного Алтая в разряд кабинетских земель алтайские племена получили дополнительные льготы. На них не распространялись рекрутская, заводская и другие повинности. Вместо подушной подати они вносили ясак в особую Ясачную комиссию Кабинета. Налоговая политика Кабинета в Горном Алтае была максимально щадящей, ясачные платежи были необременительными, о чем говорят факты того, что зайсаны неоднократно предлагали увеличить объем выплат в кабинетскую казну.

Манифестами и указами Екатерины II, принятыми в 1760-х гг., был заложен патерналистский, охранительный характер российской политики по отношению к коренному населению Горного Алтая. Особенностью государственной политики было достаточно мягкое, щадящее ее воздействие на алтайские племена. Основная стратегия российской власти в национальном вопросе была направлена не на растворение малых этносов Горного Алтая в русском народе, а, наоборот, на сохранение привычного образа жизни, административно-территориального, социального устройства и этнического разнообразия. Принципиальная позиция Российского государства в отношении нерусского населения Алтая строилась на том, чтобы свести к минимуму разрушающее воздействие российской цивилизации на традиционный образ жизни коренных народов. Так, дополнительно к антиалкогольным нормам Устава 1822 г. М.М. Сперанского распоряжениями Кабинета в Горном Алтае запрещалась какая-либо продажа спиртных напитков. Этих же принципов в своей деятельности придерживалась и Алтайская духовная миссия, оформившаяся в 1830 г. Благодаря православной миссии в регионе началось школьное строительство и стало возможным создание алтайского литературного языка и алтайской национальной письменности. Не идеализируя правительственную и кабинетскую политику в историческом прошлом, не стоит забывать, что российское правительство и Кабинет к





коренным жителям относились не хуже, чем к русскому населению, а даже лучше, поскольку в законодательном порядке наделяли их дополнительными правами и привилегиями.

Включив алтайцев в состав России, Кабинет и правительство не вмешивались в систему внутреннего управления. Здесь по-прежнему существовала административная система, предшествующая времени до перехода в российское подданство. Кабинетская политика была направлена на сохранение существовавшего до присоединения к России административного строя, норм обычного права, религиозных верований, языка и, в целом, культуры. Проходило много десятилетий, прежде чем на присоединенной территории вводились общероссийские порядки. Но в Горном Алтае вплоть до 1917 г. так и не произошло полной административной, правовой и общественной унификации, а традиционные административные порядки сохранились с небольшими изменениями практически до второго десятилетия XX в.

Одной из задач политики Кабинета в Горном Алтае являлось усовершенствование административного устройства региона. Первоначально территория Горного Алтая в административном отношении входила в состав Кузнецкого округа Тобольской губернии, затем Кольванской области, учрежденной в 1779 г. и преобразованной в 1783 г. в губернию. Кольванская губерния, включавшая весь округ Кольвано-Воскресенских горных заводов, делилась на пять уездов: Кольванский, Кузнецкий, Семипалатинский, Красноярский и Бийский. Сначала земли алтайских кочевников были включены в состав Кузнецкого уезда. Но после того, как в 1799 г. коменданту Бийской крепости было предписано разбирать все дела алтайцев согласно их нормам обычного права, Горный Алтай был отнесен к Бийскому уезду.

Социально-этническая структура населения в Горном Алтае в досоветское время была представлена северными (кумандинцами, тубаларами, челканцами) и южными (алтай-кижи, теленгитами, телесами) алтайцами. Административными единицами Горного Алтая во второй половине XVIII в. являлись кочевые дючины алтай-кижи, волости северных алтайцев, вошедших в Российское государство в конце XVII в., и кочевые волости теленгитов. Коренное алтайское население распределялось по пяти алтайским (калмыцким) дючинам, четырем черневым ясачным волостям: Комляжской, Кергешской, Южской, Кузенской (ныне Чойский и Турочакский районы Республики Алтай), двум Кумандинским волостям: Нижне-Кумандинской (ныне Красногорский и Солтонский районы Алтайского края), Верхне-Кумандинской (ныне Турочакский район РА) и двум теленгитско-двоеданническим волостям: 1-ой Тау-Телеутской и 2-ой Тау-Телеутской (ныне Улаганский и Кош-Агачский районы РА). Кондомо-Щелкальская волость, включавшая челканское население, обитавшего в бассейне бийского притока Лебеда, входила в состав Кузнецкого уезда.

Кабинет и правительство признали пожизненный и наследственный принципы зайсаната и демичи, и сохранили за алтайской элитой ее привилегированное положение. Правительство Екатерины II с уважением относилось к зайсанам: им были присвоены дворянство и майорские чины, отправлены военные мундиры с золотым шитьем. Зайсаны неоднократно

получали от российских императоров золотые медали, царские грамоты и ценные подарки, бережно хранившиеся в знатных родах Алтая до политических коллизий, начавшихся в регионе с 1917 г.

В первой половине XIX в. продолжилась работа над административным устройством Алтая в связи с административными реформами, произошедшими в это время в Сибири. В 1804 г. была образована Томская губерния, в состав которой вошел Алтайский (до 1834 г. Кольвано-Воскресенский) горный округ с Бийским и Кузнецким уездами, где проживало коренное население. С образованием новой губернии Горный Алтай стал южной частью Бийского уезда (округа) Кольвано-Воскресенского (с 1834 г. Алтайского) горного округа Томской губернии. Впоследствии, уезды были переименованы в округа, а в конце XIX в. вновь стали уездами.

В первой половине XIX в. социальная и демографическая ситуация в регионе начала медленно меняться: крестьянами Бийского уезда и других регионов стали осваиваться предгорья, а затем и горы. Освоение Алтайских гор происходило стихийно. Русские поселения возникали на берегах притоков Катунь: Майма – в 1811 г., Черга – около 1820 г., Чечулиха – в 1824 г., Абай – в 1826 г., Усть-Кокса – в 1828 г. и другие. Численность коренных жителей в регионе в первой половине XIX в. была небольшой, русских крестьян еще меньше, хотя стабильно увеличивалась.

Административное устройство и социально-правовой статус коренного населения Горного Алтая в XIX в. определялись рядом законодательных актов, среди которых самыми значительными были законы 1822 г. История их появления такова. В 1822 г. известным государственным деятелем М.М. Сперанским, проводившим крупнейшую в Азиатской России административную реформу, был подготовлен целый пакет законопроектов, утвержденных императором Александром I под общим названием «Сибирское учреждение». Законодатель ввел следующее административно-территориальное деление Азиатской России и соответственно систему управления в регионе. Сибирь была поделена на два генерал-губернаторства (наместничества): Западно-Сибирское с центром в Тобольске (с 1839 г. – в Омске) и Восточно-Сибирское. В Западную Сибирь вошли Тобольская и Томская губернии и Омская область. Томский губернатор по закону 1822 г. до 1864 г. одновременно являлся начальником Кольвано-Воскресенских (с 1834 г. – Алтайских) горных заводов, последняя должность для него была приоритетней. Томскими губернаторами, как правило, назначались генерал-майоры Корпуса горных инженеров, причем их кандидатуры на утверждение императору представлял не министр внутренних дел, как это обычно делалось, а министр Императорского двора, в чьи обязанности входило управление Кабинетом Его Императорского Величества. Поскольку томские губернаторы большую часть времени проводили не в Томске, а в Барнауле – административном центре кабинетского Алтайского округа, то губернскую администрацию в течение большей части года фактически возглавлял председатель губернского правления. Совмещение двух должностей: томского губернатора и главного начальника Алтайских горных заводов прекратилось только после отмены крепостного права – в 1864 г.





Итак, согласно законодательным нормам 1822 г. Горный Алтай являлся южной частью Бийского округа Алтайского горного округа Томской губернии Западно-Сибирского генерал-губернаторства (наместничества). Важной составляющей административного законодательства М.М. Сперанского и руководимого им Сибирского комитета стал «Устав об управлении инородцев», представляющий самый широкий законодательный акт правительства в отношении народов Сибири, действовавший без существенных изменений до начала XX в. Устав 1822 г. был очень тщательно подготовлен М.М. Сперанским. Ему удалось кодифицировать сложившиеся формы управления нерусскими народами на основе норм обычного права в соответствии с российской правовой системой и придать этому уникальному законодательному акту юридическую безкоризненность и правовую отточенность. Устав об управлении инородцами 1822 г. четко определял права нерусских народов, систему и порядок их управления, порядок сбора налогов, то есть учел все стороны жизни коренного населения региона: административную, судебно-правовую, социально-экономическую, бытовую и даже религиозную. Законодатель ввел новое понятие «инородцы» для обозначения созданного им сословия, обладающего социально-экономическими правами свободных людей, аналогичными правам сословия государственных крестьян, и целым рядом важных социальных, экономических, правовых и общегражданских льгот. Таким образом, благодаря М.М. Сперанскому в российском обществе наряду с традиционными сословиями оформилось новое – сибирские инородцы, приравненное по своему социально-правовому статусу к сословию государственных крестьян.

Основные позиции Устава 1822 г., определявшие систему управления, были следующие. Все сибирские инородцы по образу жизни, степени социально-экономического развития, основным хозяйственным занятиям были разделены на три разряда: оседлых, кочевых и бродячих. Опекать над ними со стороны администрации и полиции ограничивались до рамок только «общего надзора». Для них вводился принцип свободной торговли; система налогообложения была приведена в соответствие с экономическим строем и хозяйственными потребностями населения. Не имевший аналогов в правовых системах стран Западной Европы и Северной Америки «Устав об управлении инородцами» 1822 г. М.М. Сперанского стал первым законодательным актом, четко определившим права нерусских народов Сибири и систему управления ими. Принципы и некоторые буржуазные начала, заложенные в Уставе, объективно способствовали экономическому развитию народов Азиатской России. Устав 1822 г. был основан на принципах культурной и религиозной веротерпимости и других, позволяющих инородцам сохранять привычный образ жизни, хозяйственные занятия, традиционные формы социальной организации, верования, и в то же время в нем были учтены буржуазные тенденции. Все это вместе взятое вкупе с другими факторами, влиявшими на социально-экономическое развитие региона, позволило коренному населению Горного Алтая добиться значительных успехов в развитии экономики и культуры в досоветское время.

В соответствии с этим делением определялись права и обязанности инородческого населения Горного Алтая, их административное устройство

и система налогообложения. За коренным населением, отнесенного к сословию инородцев, были закреплены налоговые, социальные и экономические привилегии. Так, все коренные жители края не подлежали военной службе. За ними «Уставом 1822 г.» закреплялись земельные угодья, которыми они пользовались и распоряжались по праву вольного заселения. Формы и способы передела родовой собственности на земельные, охотничьи и другие угодья определялись самими «инородцами». Коренные жители по закону 1822 г. получили свободу частной торговли и предпринимательской деятельности.

Административное устройство и внутренне управление в Горном Алтае согласно закону 1822 г. строились следующим образом. Местное административное деление в Горном Алтае включало дючины, инородные управы, которыми управляли зайсаны, а также волости и родовые стойбища. Оседлые инородцы управлялись на основании общих указаний и имели такие же органы управления, какими пользовалось до крестьянской реформы 1861 г. русское население, то есть сельское и волостное управление. У кочующих алтайских племен сохранилось собственное управление, основанное на родовых традициях и нормах обычного права. Их органы управления представляла родовая знать – зайсаны и их помощники – демичи. Бродячие инородцы управлялись лишь одним старостой, звание которого принимали на себя зайсаны, почетные люди рода. Уймонские староверы с 1822 г. управлялись на основе Общего Положения об управлении инородцев. В 1824 г. на основании решения Ясачной комиссии Кабинета они приобрели собственное самоуправление: из них была образована Уймонская инородная управа. Зайсаны и старосты обеспечивали порядок в своих административных единицах, выполняли фискальные и судебные функции, собирали статистические сведения для Казенной палаты Томской губернии. Основные дела дючины (управы, волости): распределение налогов и повинностей, решение вопросов пользования земельными угодьями: пашнями, сенокосами, пастбищами и другие обсуждались на народных сходах.

В XIX в. происходило дальнейшее возрастание сельских поселений и соответственно числа дючин и инородческих управ. По данным известного историка, академика Л.П. Потапова, в 1801 г. из 2-ой дючины выделилась 6-я дючина. По сведениям исследовательницы Л.И. Шерстовой, в 1819 г. от 5-ой дючины отделилась 7-я дючина. В середине XIX в., теленгитские Тау-Телеутские волости были переименованы в 1-ю и 2-ю и Чуйские волости.

Итак, в первой половине XIX в. в административно-этническом отношении коренное население Алтая делилось на северных алтайцев, проживавших в восьми волостях; южных алтайцев (алтай-кижи), размещенных в семи дючинах: 1-ой Алтайской, 2-ой Алтайской, 3-ой Алтайской, 4-ой Алтайской, 5-ой Алтайской, 6-ой Алтайской, 7-ой Алтайской; двоedanцев Юго-Восточного Алтая (теленгитов и телесов), объединенных в две кочевые волости: 1-ю Тау-Телеутскую и 2-ю Тау-Телеутскую волости (с середины XIX в. 1-ю Чуйскую и 2-ю Чуйскую волости).

Население современного Чемальского района в историческом прошлом относилось к 1-ой Алтайской дючине. Согласно административно-территориальному делению жители 1-ой дючины обитали, в основном, на правом берегу Катуня и в бассейне р. Маймы, 2-ой дючины – обживали





бассейны Урсула и Теньги, 3-ей – кочевали по рр. Кану, Чарышу, Белому и Черному Ану, 4-ой дючины – по Кану и Чарышу, 5-ой – по Кану, Кеньге, 6-ой – по Кану, Кеньге и Чарышу, 7-ой – по левому берегу Катуня, Урсулу и Теньге. Родовые управления дючин располагались следующим образом: 2-ой, 3-ей, 4-ей дючин – в Келее, 5-ой, 6-ой и 7-ой – в Усть-Теньге. Что касается современного Чемальского района, то центр родового управления 1-ой Алтайской дючины сначала находился на р. Имери, где один из влиятельных зайсанов Барабош Казагашев основал село Александровку. Позднее административный центр 1-ой Алтайской дючины переместился в дер. Узнезя.

Волостные управления находились: Комляжской – в Карасуке, Южской – в Паспауле, Кергежской – в Кебезени. Теленгитские Чуйские волости в первой половине XIX в. имели одно общее управление в Кош-Агаче. В 1864 г. население двух Чуйских волостей полностью перешло в подданство Российского государства. Во второй половине XIX в. управление 1-ой Чуйской волости располагалось в Чибите, 2-ой Чуйской волости – в Курае. К концу XIX в. родовое управление 1-ой Чуйской волости для удобства было перенесено в Кош-Агач. Административные лица дючин и управ были разбросаны по разным местам, где проживало их население. Поэтому зайсан, как правило, проживал в одном поселении, его помощники демичи и шуленги в других.

До 1824 г. заселение русскими Горного Алтая носило вполне мирный характер, поскольку русские расселялись на свободных землях, к тому же заимочным способом, и не стесняли местных жителей в пользовании угодьями: земельными, таежными, охотничьими. Впоследствии расширение крестьянских поселений в Алтайских предгорьях и горах вызвало протесты со стороны зайсанов. В 1828 г. группа зайсанов, возглавлявших дючины, в том числе и зайсан 1-ой Алтайской дючины Бакай Бекитов, жаловалась сенатору В.К. Безродному и князю Б.А. Куракину, ревизовавших в то время Западную Сибирь, на расширение русских селений в Алтайских горах.

Поскольку в основе кабинетской политики по отношению к кочевому населению Горного Алтая лежало стремление не подавать никаких поводов к недовольству, что было закреплено еще манифестом Екатерины II 1763 г., в котором указывалось: «ясачные ни под каким видом ни от кого ни малейшего разорения и тягости терпеть не могли и всяких хищников и угнетателей их наистрожайше преследовать», а также последующими законодательными актами, то Кабинет принял решение: устранить причины подобных жалоб. Идя навстречу пожеланиям алтайского зайсаната, Горное правление Алтайского округа в 1829 г. распорядилось определить границы территории, занимаемой алтайскими кочевьями. Установленная граница алтайских кочевий была утверждена в 1831 г. томским губернатором и Главным начальником Колывано-Воскресенских горных заводов Е.П. Ковалевским и нанесена на особую «карту урочищ Алтайского хребта», составленную Главной Чертежной Колывано-Воскресенского Горного правления. Территория алтайских кочевий получила название – «кальмыцкие стойбища». Граница между русскими поселениями предгорных волостей и алтайскими кочевьями проходила по левой стороне Катуня через бассейны рр. Черги, Черного Ануя, Коргона,

Чечулихи, Кумира и Коксу. В «Отчете начальника Алтайского округа, действительного статского советника В.П. Михайлова по ознакомлению с Горным Алтаем в лето 1910 года», изданного в Барнауле в 1910 г., описание границы, установленной в 1831 г., выглядело следующим образом: «с восточной стороны – река Катунь: от оной в прямую почти линию к западной стороне, что будет с севера – близ назначенной грани состоят: 1) деревня Усть-Чергинская, 2) далее от оной жилища Кузнецких татар и гора Плешивая, за гранью лежащая 3) устья речек Черневого Ануя и Дрезговитой, впадающей в реку Ануя, 4) гора Бутачиха, за гранью стоящая; с западной стороны главные пункты близ граничной черты находятся 1) чернь Заячья, лежащая по обе стороны грани и далее белки Бащелакские чрез кои сия грань положена, 2) пристань Коргонская и деревня Чечулиха, стоящая при устье реки Чечулихи, впадающей с правой стороны в Чарыш и 3) река Каир-Кумир, впадающая с левой стороны тоже в реку Чарыш; с южной стороны река Кокса, впадающая с левой стороны в реку Катунь».

Русскому и алтайскому населению предписывалось данную границу не нарушать. Горное Правление хотело оградить алтайских кочевников от вторжения в их стойбища русских промысловиков. Официальный запрет на свободный въезд частных лиц в алтайские кочевья стал своего рода стабилизирующим фактором в политике Кабинета в первой половине XIX в.

Карта «калмыцких стойбищ» хранилась в Главной Барнаульской чертежной и сгорела во время пожара здания Горного правления. Так как губернская администрация и горное начальство нуждались в «руководящем» документе при заселении крестьян за Бийскую линию, то в 1867 г. по сохранившимся описаниям была составлена новая карта. По ходатайству начальника Алтайской духовной миссии на карту были нанесены границы кочевий 1-ой Алтайской дючины и волостей «черневых татар», располагавшихся на правой стороне Катунь. Общая граница калмыцких стойбищ и черневых волостей была утверждена в 1869 г. Подробное описание границ Горного Алтая от 1869 г. было приведено начальником Алтайского округа В.П. Михайловым в его «Отчете» 1910 г.: «А) с южной стороны главные пункты: Река Левая или Ночная Кокса, начиная с вершин до устья ее. Далее по Катунь до устья р. Чуи, впадающей с правой стороны в р. Катунь. Затем хребет гор между рр. Чуи и Ини в прямую линию до горы Ин-Башти и чрез горы Айгулакские. Б) с восточной стороны главные пункты близ граничной линии гор: Тонгулак, Ак-Син-Баши, Ам-Джангар, Айпаган, Ужеле, Кира-Баш, Чедари, Хаир-Зур и Сугул. В) с северной стороны главные граничные пункты – деревня Улала и Айская, лежащие на правой стороне границы, рр. Катунь, Сема и дер. Усть-Чергинская, далее от оной жилища Кузнецких татар, лежащее по правую и левую стороны границы. Отсюда на устье р. Малый Этагол, впадающей с левой стороны в р. Песчаную, далее вверх по течению реки Малого Этагола до вершин ее, затем по течению реки Кусводы до впадения ее с левой стороны в р. Степной Ануя, течение последнего до устья его с правой стороны р. Ануя, далее р. Ануя до устья р. Щепеты, впадающей в Ануя с левой стороны выше дер. Топольной, отсюда вверх по течению р. Щепеты до устья ключа Елинаго, впадающего с левой стороны в р. Щепету, от устья ключа Елинаго по течению его до самой вершины, отсюда поворот на вершину ключа Пролетного и продолжается вниз по течению до впадения





его с правой стороны в р. Черный Ануй, пересекая его в самом устье ключа, а отсюда поворачивает сначала по тому же направлению, а потом на юг по хребту гор, возвышающихся на местности, так называемой «Заячья чернь», с левой стороны р. Черный Ануй и идет дорога до р. Башцелака, текущей также по Заячьей черни, пересекает ее и идет до реки Деменчихи, впадающей с левой стороны в р. Башцелак. От реки Деменчихи, пересекая ее, идет на вершину р. Листвянки, а отсюда по хребту гор, возвышающихся с правой стороны над р. Талищей – на р. Чарыш – на пункт около 2-х верст выше дер. Чечулихи и, далее идет вверх по течению Чарыша до устья реки Хаир-Кумина, впадающего с правой стороны в р. Чарыш. От устья Хаир-Кумина идет вверх по течению р. Кызыл-Гая, впадающего с правой стороны в р. Хаир-Кумин, далее от устья Кызыл-Гая идет вверх по течению р. Длагана, совпадающего устьем своим с р. Кызыл-Гая до самой вершины Длагана, далее идет у самого подножья хребта Коргонских белков, совпадая с направлением одного до главного разлома, возвышающегося по вершинам рек Становой Убы илевой Ночной Коксы».

Таким образом, официальными картографическими документами были зафиксированы только внешние границы дючин. Алтайские дючины, не имея определенной территории, хотя определенная привязка к конкретной местности без четко очерченных территориальных границ все же существовала, объединяли алтайцев, принадлежавших к определенному роду (сеоку) независимо от их места проживания. Так, например, в одном урочище могли проживать алтайцы, приписанные к разным дючинам. По этой причине дючина, будучи определенной административной единицей, не являлась четко определенной территориальной. В Горном Алтае коренные жители, приписанные к конкретной дючине, пользовались полной свободой кочевать и жить по своему усмотрению, где угодно. Проживая в разных местах, они имели все права на пользование угодьями: пастбищными, охотничье-промысловыми, пашенными и другими наравне с местными жителями. Поскольку дючина строилась не по территориальному признаку, а по родоплеменному, то зайсан и его помощники управляли не населением, проживавшим на данной территории, а определенной группой родов. Вносить налоги, судиться, решать какие-либо важные вопросы алтаец-кочевник мог только у своего зайсана.

Что же касается инородческих волостей, то они больше придерживались территориального принципа.

Итак, по особому распоряжению главного начальника Алтайских горных заводов и томского губернатора Е. Ковалевского от 1831 г. сибирским крестьянам запрещалось заселять Алтайские горы. По статье 1243 Т. IX Свода законов Российской империи русскому населению разрешалось поселиться по особым соглашениям – приемным приговорам, которые зайсаны и их помощники – демичи за определенную плату выдавали переселявшимся старожилам. Получив приемный приговор, новопоселенец устраивал заимку, где занимался скотоводством, пчеловодством, и заводил пашню. Такие заимки, появлявшиеся во многих местах, способствовали притоку населения на территорию современного Чемальского района.

В первой половине XIX в. на правом берегу Катуня начались селообразовательные процессы, обусловленные несколькими социально-

экономическими факторами: переселением сюда старожильческих крестьянских семей из предгорных волостей, политикой Алтайской духовной миссии, создававшей из числа крещеных алтайцев миссионерские поселения: станы и поселки. Селообразовательные процессы Чемальского края вполне укладывались в рамки общих процессов заселения и освоения Горного Алтая с региональным преломлением, которое проявлялось в благоприятных для хозяйственной деятельности человека природно-климатических, географических и других факторах, а также близостью к Чуйскому тракту. Самой важной особенностью заселения Чемальского района являлась его исключительность по сравнению с другими регионами Горного Алтая по степени влияния на экономическую и культурную жизнь населения со стороны Алтайской духовной миссии. Именно миссия образовала почти все поселения современного Чемальского района, за исключением Эликманара. Все стационарные поселения этой части Алтая являлись миссионерскими поселками и станами. Чемальский район в историческом прошлом, точнее в XIX – начале XX вв., можно по праву назвать миссионерским краем.

Путешественники и геологи-руководители разведочных партий, отчеты и путевые журналы которых могли пролить свет на процессы селообразования, район Катунь в границах современного Чемальского района в XIX в. не посещали. Упоминания обо всех стационарных поселениях и алтайских кочевьях – аилах содержатся в «Списках населенных мест Томской губернии» и частично в «Памятных книжках Томской губернии», издававшихся Статистическим комитетом Томской губернии. Первый «Список Томской губернии», содержащий данные 1859 г., вышел в 1868 г. Более ранние сведения по истории создания населенных пунктов Горного Алтая и соответственно Чемальского края отсутствуют. Важными историческими источниками по истории района являются «Отчеты Алтайской духовной миссии», в которых фиксировались даты образования миссионерских поселений, школ, численность обращенных в православие и другие аспекты жизни церковных приходов Чемальского края. Что касается данных научной литературы досоветского времени, то ученые В.В. Сапожников, В.И. Верещагин, Й.Г. Гранё, В.Я. Шишков, П.Н. Крылов приступили к проведению своих исследований в данном районе только в конце XIX – начале XX вв.

История научного изучения правобережного района Катунь и его народонаселения началась с 1897 г., когда в Горный Алтай приехала особая экономико-статистическая комиссия под управлением видного исследователя-экономиста С.П. Швецова. Он выделил территорию 1-ой дючины в отдельный район Горного Алтая, назвав его Правобережным. Статистическая экспедиция 1897 г. под руководством С.П. Швецова основательно изучила быт и хозяйство кочевников, старожилков и переселенцев Правобережья Катунь, разные сферы жизни алтайского и русского населения, их взаимодействие и взаимовлияние друг на друга. Собранный уникальный статистический и экономический материал лег в основу многотомного сочинения «Горный Алтай и его население», изданного в Барнауле в 1900–1903 гг. Этот труд ценен тем, что представляет собой первую солидную работу по экономике и демографии Горного Алтая и соответственно Чемальского края, который не посещался





путешественниками, геологами и другими исследователями в XVIII–XIX вв. Работы С.П. Швецова и его сотрудников внесли огромный вклад в исследование процессов заселения и хозяйственного освоения Горного Алтая и соответственно Чемальского района в досоветское время.

Первый выпуск первого тома «Горный Алтай и его население» содержит точные датировки образования только Чемала и Эликманара, наиболее крупных поселений Правобережья Катуня тогда и в настоящее время. В этом труде С.П. Швецов перечислил все оседлые селения Чемальского края на конец XIX в. – это Чемал, Эликманар, Узнезя, Чепош, Эдиган, Бешпельтир, а также айлы, кочевавшие в окрестностях этих селений, по Куюму, Узнезе и другим малым рекам Чемальского края. Все они располагались на правой стороне Катуня, почему исследователь назвал данный район Правобережным, но небольшая часть поселений и айлов 1-ой Алтайской дючины находилась на левой стороне – это Анос, Аскат, Аюла. Все эти поселения являлись либо «инородческими» (алтайскими) селениями, либо смешанными, кроме Эликманара, заселенного исключительно русскими крестьянами.

Следует отметить, что в 1-ю дючину входили поселения: Бирюля, Александровка, Урлу-Аспак, ныне это села юго-восточной части Майминского района. В досоветское время они являлись ведущими экономическими центрами Чемальского края, связанные со всеми его поселениями общей торгово-транспортной инфраструктурой. В 1868 г. зайсан 1-ой Алтайской дючины Барабош Казагашев со своими людьми в преддверии приезда в Горный Алтай Великого князя Владимира Александровича Романова проложил колесную дорогу от Улалы (Горно-Алтайска) до Чемала через Бирюлю и Бешпельтирский (Александровский) перевал. Во время поездок по этой дороге путникам с перевалов открывались прекрасные виды на горные ландшафты. Например, с Александровского перевала была видна возвышающаяся слева величественная гора Адаган (батюшка-царь). Продолжением этой горы являлась гранитная гора Кайнарты, вершину которой венчали причудливые каменные зубцы и башенки. Спуск с перевала шел террасами до самого дна глубокой долины рчк. Узнезя. Таким образом, дорога из Бийска вела в Улалу, затем в Бирюлю, Александровку, выходила через Бешпельтирский (Александровский) перевал к Эликманару и Чемалу и далее следовала вверх по Катуню. Более короткая дорога на Чемал через Манжерок и Чепош была менее удобной, очень труднодоступной и опасной, поскольку шла узкими Катунскими бомами, от которых в настоящее время практически ничего не осталось, за исключением одного (Аскатского). Известный путешественник, профессор географии Томского университета В.В. Сапожников, побывавший на правом берегу Катуня в 1898 г., отмечал, что дорога идет по скалам, имея с одной стороны отвесный «обрыв в Катунь, с другой – косогор, заваленный крупными камнями; иногда дорога поднимается метров на 15–17 над водой». По такой дороге можно было передвигаться только верхом. Но при этом профессор, которого сложно было удивить красотами Алтая, отмечал, что нельзя представить себе более живописное явление, чем семиверстная дорога от Узнези до Эликманара, которая пролегла правым берегом зелено-беловатой Катуня по «чудной тенистой сосновой аллее». Проехавший по этой дороге

несколькими годами позже священник П. Сысуйев тоже писал «трудно представить себе что-либо более живописное, как эта семиверстная дорога от Узнези к Эликманару. Вы все время едете берегом Катуня по чудной тенистой сосновой аллее и не можете надышаться целебным сосновым ароматом».

Социально-этническая картина населения Чемальского края в историческом прошлом по материалам Всероссийской переписи 1897 г., учитывавшей этническую принадлежность, выглядела следующим образом: большинство 1-ой Алтайской дючины составляли алтай-кижи, меньшинство – тубалары. Кумандинцев насчитывалось немного, всего 10 душ мужского пола (м.п.), телеутов – 7 душ м.п., из них две семьи Гуркиных: художника Григория Ивановича, проживавшего в Аносе, и его младшего брата Степана Ивановича, писаря из Узнезинского родового управления (позже он переселился в Эликманар). В конфессиональном отношении число православных алтайцев составляло в Правобережном районе Катуня более 50%. В 1-ой Алтайской дючине проживали представители 12 родов (сеоков) алтай-кижи. Из них наиболее многочисленными были рода-сеоки: Мундус – 30,5%, Тонжан – 22,3%, Кергил – 15,0%, Тодош – 14,4%. Большинство тубаларов принадлежали к роду-сеоку Юс.

В целом, при переписи 1897 г. в Горном Алтае было выявлено 68 родов (сеоков). По административному делению коренные жители распределялись между Комляжской, Южской, Кергежской, Кузенской, Тогульской – 2-ой половины, Нижне-Кумандинской, Верхне-Кумандинской волостями и 7 дючинами. Кроме того, имелись 1-я и 2-я Чуйские волости, которые по характеру управления примыкали к дючинам. На территории Горного Алтая в современных границах располагались Мыютинская, Уймонская и Улалинская (с 1903 г.) инородные управы. Кондомо-Щелкальская волость по-прежнему относилась к Кузнецкому уезду.

В 1880 г. в Горном Алтае была проведена административная реформа, отменившая пожизненность и наследственность зайсанского звания и расширившая выборный принцип в системе управления, особенно у северных алтайцев. В 1889 г. институты наследственного зайсаната и демичи в Горном Алтае были отменены повсеместно. Во главе 1-ой Алтайской дючины, как и везде (волостей, дючин и управ), были поставлены выборные: родовой староста (зайсан) и два помощника, избираемые на общем сельском сходе. Алтайское население было обеспокоено результатами административной реформы 1880-х гг., тем более что зайсаны убеждали своих подчиненных в том, что они потеряют прежние льготы и сравняются в социально-правовом и экономическом отношении с русскими крестьянами. В итоге, на свет появилось обращение к губернской администрации, в котором коренные жители просили власти оставить прежние наименования административных должностей и прежнее число демичи в дючинах. Но их ходатайство не имело успеха. По словам известного исследователя А.В. Анохина: «с этого момента юридически закончился административно-родовой быт Алтая».

Но на деле, данный закон алтайской элитой был обойден, поскольку родовых старост и их помощников по традиции выбирали из сложившихся династий зайсанов и демичей «определенных родов», то есть, по словам исследователя С.П. Швецова, «из одной семьи». Так, например, в 1-ой





дючине зайсаны всегда избирались из рода Мундус, во 2-ой дючине – из рода Кыпчак, в Южской волости – из рода Юс. По этой причине в конце XIX – начале XX вв. во главе большинства алтайских дючин, управ и волостей стояли те же самые потомственные зайсаны и демичи, принадлежавшие к влиятельной богатой байской верхушке алтайского общества. Но следует отметить, что в ряде редких случаев населению удавалось выбрать старост из числа других кандидатур.

Итак, в 1-ой дючине зайсаны традиционно избирались из рода Мундус. Об этом писал Л.П. Потапов «после Ерельдея все зайсаны 1-ой Алтайской дючины были из рода Мундус». Список зайсанов, составленный А.В. Анохиным и Л.П. Потаповым, начинался с Пуктуша из рода Тонжан, затем следовали Эрельдей (упоминался в письменных источниках 1757–1758 гг.) из рода Мундус и его преемники из того же рода: Бекиш, Бакай Бекитов (упоминался в письменных источниках 1828 г.), Апанас, Корты (о нем писал исследователь В.В. Радлов), Козмай, Тужеген, Петрушке, Барабаш (Казагачев), Темей, Кыпан, Адыйок, Павел Сапыш, Николай Чунжеков. К концу XIX в. сложилась следующая практика выборов: зайсана выбирали на три года, демичи – на один год. Могли выбрать и неродовича, то есть из одного рода, но не прямого потомка наследственного зайсана. В 1880 г. родовым старостой (зайсаном) был Тимей Куртин Туганов, демичами являлись Тудрем Тудикин, Федор Токочаков (Такачаков) и Банагыз Тимиреков. Известно, что в начале XX в. родовым старостой (зайсаном) 1-ой Алтайской дючины являлся Сарбачаков.

Картина выборов зайсана 1-й дючины в конце XIX в., в Узнезе, описанная Л.П. Потаповым, была следующей. «Все население дючины извещалось о дне перевыборов зайсана. Выборы проходили под открытым небом, на правом берегу Катуня, в 1,5 километрах ниже впадения р. Узнези. Народ начинал съезжаться накануне выборов. Богачи и демичи ставили свои палатки. Бедняки и середняки устраивались под деревьями. Вечером, накануне выборов, в палатке демичи и баев шло обильное угощение вином, мясом, медом. Угощали всех, никому не отказывали. Богачи устраивали угощения на свой счет, а демичи – на общественные деньги. Во время вечернего и ночного пиров баи и демичи заручались согласием народа о поддержке нужного им кандидата. Наутро проходили выборы. В день выборов, до окончания выборной процедуры и прочих дел, вино не подавали. Выборы начинались рано утром. На просторной поляне расстилали подседельники и потники, на которых присутствующие усаживались вокруг. В середине сидел старый зайсан, вокруг него демичи, потом шуленги, или албачи (сборщики податей), затем лучшие люди – баи, и, наконец, остальные. Беднота стояла позади, чтобы лучше видеть. Каждый демичи мог выставить кандидата в зайсаны от имени своего армана. Обычно на самих выборах разногласий никаких не было, так как накануне демичи и баи договаривались окончательно о кандидатуре и получали различными способами согласие народа. Оглашался кандидат в зайсаны. Все поднимали руки и кричали «согласны». Зайсан вставал, кланялся и говорил: «Зачем вы меня выбираете, есть люди лучше и умнее меня», ему в ответ кричали: «Нет, самый лучший, самый умный из нас ты, ты и зайсаном будешь». На этом же собрании выбирали демичи, шуленги, казначея. После выборов, если были заявления, происходили судебные разбирательства, проводить которые

зайсан поручал демичи и потом утверждал их решение». Зайсан для алтайцев являлся покровителем и защитником своих поданных.

Жалование зайсана составляло от 60 до 80 руб. в год. Наряду с этим по старинному алтайскому обычаю зайсану предоставлялось право получать общественные дары: подарки и услуги. По обычаю, зайсану полагалось получать от дючины 1–2 бесплатных работников – «ярчи», назначаемых поочередно на три месяца. Ярчи седлали коня зайсану, носили дрова, пасли скот, выполняли и другие работы.

В ходе хозяйственно-административной реформы в Алтайском горном округе в 1898 г. был введен институт крестьянских начальников, занимавшихся вопросами управления русским и коренным населением. Тогда же округа были переименованы в уезды, соответственно Бийский округ, из которого еще в 1895 г. был выделен Змеиногорский округ, стал именоваться уездом, территория которого была поделена на 4 участка, подведомственных крестьянским начальникам. Горный Алтай относился к 3-му участку и частично к 4-му.

В административной истории Горного Алтая XIX в. наблюдались интересные тенденции, которые С.П. Швецов назвал процессом обособления дючин и волостей друг от друга. В первой половине XIX в. от Центрального Алтая практически полностью отделились черневые волости: Комляжская, Комдошская, Кергежская и Южская, в то время как население семи алтайских дючин воспринимало себя единым социумом и совместные решения принимало на общих народных съездах. Во второй половине XIX в. население семи дючин и четырех черневых волостей только один раз выступило сплоченно, когда в 1897 г. собралось на общеалтайский съезд и приняло общее решение о возвращении прав кочевых инородцев на пользование черневыми лесами; причем к этому решению оно предложило присоединиться населению Верхне-Кумандинской и Нижне-Кумандинской и Тогульской – второй половины волостей. Но это был практически единственный случай проявления былой тесной связи между разными административными единицами Горного Алтая.

Алтайское население Чемальского региона, то есть 1-ой дючины С.П. Швецова назвал самым оседлым среди остальных районов Горного Алтая, а район наиболее заселенным. Он писал, что коренные жители прикатунских поселений: Чемала, Эдигана, Узнези, Чепопша давно порвали с кочевым бытом и перешли к оседлости. Русские крестьяне и перешедшие на оседлость алтайцы создали в этой части Алтая многочисленные заимки по правым притокам Катуня. Особенно охотно их устраивали русские старожилы.

В итоге, 1-ая дючина, население которой стало раньше тяготеть к оседлому образу жизни небольшими поселениями, первой вступила на путь административного отделения от других шести дючин Горного Алтая. Она окончательно обособилась и перестала отправлять своих представителей на общеалтайские съезды в 1890-х гг., хотя постановления съездов были обязательны и для нее. Если в 1886 г. важные решения принимались съездом всех алтайских дючин, то в 1897 г. съездом только шести. Это было вызвано тем, что Горный Алтай был поделен на два заседательских участка: в первый вошла 1-я дючина, во второй – остальные шесть дючин. Но процесс обособления на этом не закончился. В 1890-х гг. 2-я, 5-я, 6-я и 7-я дючины





остались по-прежнему сплоченными, но 3-я и 4-я отделились с общим родовым управлением в Келее. Позже к ним присоединилась 2-я дючина, хотя ее родовое управление осталось в Усть-Теньге. В 1896 г. 2-я дючина полностью выделилась, образовав свое родовое управление в Усть-Кане, но затем снова присоединилась к 3-ей и 4-ой дючинам, поскольку не могла найти человека на должность писаря, но потом окончательно отделилась с образованием своего управления в Ябогане.

С.П. Швецов, побывавший в Горном Алтае во главе статистико-экономической экспедиции в 1897 г., утверждал, что данный процесс обособления дючин будет продолжаться до полного распада бывшего всеалтайского единства, не соответствующего уже новым социально-экономическим реалиям конца XIX в. 1-ая дючина первой стала самостоятельно проводить распределение сборов: налога-ясака и повинностей («калана»). Предварительная раскладка осуществлялась должностными лицами и почетными людьми, авторитетными стариками. Подобная раскладка производилась в летнее время, кроме раскладки окладных сборов определялась еще сумма на содержание родового управления, которая не входила в окладной лист. На раскладку съезжались должностные лица родового управления, уважаемые пожилые люди, кроме них, обязательно должны были присутствовать больше половины состава плательщиков податей, то есть податные души (мужчины). После чего начинался съезд, собравшиеся алтайцы рассаживались в круг возле зайсана, где проверялся и утверждался проект разверстки, или напротив, вносились поправки и изменения. При раскладке ясака использовался уравнительный принцип, то есть на каждое податное лицо, включенное в разверстку, приходилось одинаковое количество податей. В 1-й Алтайской дючине молодые мужчины первые два года платили ясачную подать по 2 руб., тогда как все остальные по 2,5 руб. Иногда к сумме окладных сборов причислялись неокладные сборы, они развертывались вместе или отдельно. В год 1-я Алтайская дючина сдавала всех денежных сборов на сумму 2138 руб. 99 коп, в том числе окладных – 761 руб. 66 коп.

По данным современного ученого А.Н. Екеева, в 1897 г. в Горном Алтае было учтено 582 населенных пункта, в том числе 80 сел (деревень, поселков, заселков), 86 аилов, представлявших мелкие оседлые поселки, 44 заимки и 377 урочищ (кочевий, стойбищ). Все поселения, за исключением урочищ, являлись оседлыми. В селах проживало 43,6% всего населения, в том числе 28,3% алтайцев, в аилах – 1,2%, заимках – 0,2% и в урочищах – 56%, в том числе – 70,6% алтайцев. Если практически все русское и северо-алтайское население Горного Алтая было сосредоточено в селах и деревнях, то преобладающая часть алтайцев расселялась по кочевьям. Полукочевой образ жизни сохранялся среди алтайцев семи дючин и двух Чуйских волостей, кочевой с элементами полукочевого – среди чуйских казахов.

История образования Чемала в изложении С.П. Швецова, проводившего в 1897 г. тщательнейший опрос «стариков» в ходе всеобщей переписи населения, такова. Он разделил процесс создания и развития Чемальской деревни на два этапа: русско-крестьянский и алтайско-миссионерский. В 1842 г. государственные крестьяне в количестве 30 семей из Айской, Красного Яра и других деревень Смоленской волости, получив от алтайцев, кочевавших по р. Чемал, приемный приговор, поселились на его устье и

стали хлопотать об официальном отведении им земель и узаконении нового поселка. Но поскольку все они были государственными крестьянами, то Алтайское Горное правление в этом им отказало и распорядилось их выдворить. Часть крестьян вернулась назад в свои поселения: например, Опшыковы в Нижний Уймон, другие в дер. Аю, но часть осталась в Чемале, не успев выселиться до появления здесь уже заводских (приписных) крестьян из дер. Тоурак Алтайской волости. В 1849 г. в Чемале появился иеромонах Алтайской духовной миссии Иоанн (Смольянников), за ним о. Дометиан и другие миссионеры, образовавшие из Чемала миссионерский стан. Согласно церковным преданиям, «о. Иоанн любил удаляться на скалистый остров на Катунь, где у него была маленькая келья», речь идет о Патмосе. В конце 1850-х гг. начальником Чемальского стана стал послушник (позже иеромонах) о. Макарий (Невский, Св. Алтайский). Пребывавшие в Чемале государственные крестьяне, за исключением двух семей: Заиграевых и Старыгиных, вынуждены были переселиться на р. Эликманар. С преобразованием Чемала в миссионерское селение здесь стали селиться местные алтайцы, принимавшие православие. Так, начался второй этап в истории села. С согласия местных жителей и миссионеров в Чемале поселялись оседлые телеуты и обрусевшие потомки кумандинцев из дер. Быстрянской (Тарханское) Кокшинской управы Предгорного Алтая. Последний прием новых членов села состоялся в 1885 г., после которого Чемальское сельское общество уже не выдавало никому приговоров и никого у себя не поселяло. Эту ситуацию С.П. Швецов объяснил тем, что в 1885 г. по распоряжению Горного Правления Алтайского округа с. Чемальскому была нарезана земельная дача в определенных границах. С тех пор население в Чемале в силу естественного прироста сильно выросло, и в селе стал ощущаться недостаток пахотных и сенокосных земель. Всякая новая приемка этот недостаток увеличивала и поэтому прекратилась. Со временем в Чемале, несмотря на все старания миссионеров, стало усиливаться социальное расслоение. В селе возникли две партии: первая условно называемая «русской», которая на самом деле состояла из оседлых инородцев, переселившихся из Быстрянки и примкнувших к ним местных богатых новокрещеных алтайцев, а также немногих русских старожилов, таких как Старыгины. Эта группа представляла собой зажиточных хозяев. Вторая объединяла остальную массу новокрещеных алтайцев, державших на своих личных подворьях скота меньше, чем первая группа. Между ними постоянно возникали споры по поводу пользования сенокосными и пастбищными угодьями. Миссионеры, как правило, всегда защищали экономические интересы бедной части Чемальского поселения.

В 1847 г. на карте Горного Алтая появилось поселение Эликманар. Топоним «Эликманар» известная исследовательница О.Т. Молчанова переводит как «косуль посторожит». Но в официальных документах, в том числе и в статистических источниках досоветского времени, Эликманар именовался как заводская деревня Лекунар. С.П. Швецов писал, что речка, на которой возникла дер. Эликманар, называлась Эль-комнор, на старых картах она значилась как Кольконор, и лишь позже появилось название «Эликманар». Эликманар в 1847 г. образовали государственные крестьяне Смоленской волости, приписные (заводские) крестьяне из с. Тоурак Алтайской волости и с. Чемровка Бийской волости. Этому прикатунскому



селу в 1866 г. межевщиком по заданию Горного Правления был отведен надел в 2195 дес. 2000 кв. саженей, но его границы не были указаны точно. «В настоящее время», писал С.П. Швецов, то есть «в 1897 г. эликманарцы не знают границы своих владений и хлопочут, чтобы они были им указаны».

Вторым миссионерским поселением на правом берегу Катуня после Чемала стал Чепощ, образованный примерно в 1862–1866 гг. Пользуясь методикой С.П. Швецова, в истории образования Чепоща тоже можно выделить два этапа: первый – крестьянско-старообрядческий, второй миссионерский. В ходе переписи 1897 г., проводимой С.П. Швецовым, чепощские старожилы не могли вспомнить точную дату образования своего селения. Интересно, что молодой послушник Макарий (Невский) в первый период своего пребывания в Чемале, объезжая алтайские кочевья по Катуню, побывал на месте будущего Чепоща, где располагались аилы местных жителей. Здесь он посетил юрту Тозыяковых на р. Чепощ, обратился к ним с проповедническим словом, к которому чепощские обитатели оказались безучастны. Расстроенный о. Макарий уехал от них со слезами. Известно, что примерно в 1862 г. на устье Чепоща поселились 14 старообрядческих семей из дер. Шульгин лог Алтайской волости, что вызвало неудовольствие кочевавших по этой местности алтайцев. Последние по совету толмача Алтайской духовной миссии Михаила Васильевича Чевалкова в 1866 г. обратились за помощью к миссионерам. В своей книге «Памятное завещание» М.В. Чевалков подробно описал историю крещения чепощских алтайцев и основание ими оседлого поселения – дер. Чепощской в 1866 г. Как-то летом 1866 г. он рыбачил в верховьях Маймы, где встретился с человеком по имени Тискенек, у которого уже начали сесть виски. На вопрос Михаила Васильевича: «где ты живешь?», тот ответил, что «счастливы мы жили в Чепоще, а теперь плачем в Караголе» (Караколе?). На вопрос М.В. Чевалкова «Зачем вы оставили место счастливого вашего пребывания и зачем переселились на место плача?», Тискенек ответил «Нужда заставила перекочевать. Было у нас родное место, где жили спокон века отцы наши, а теперь русские «чашечники» (раскольники) приехали к нам, стали драться и выгнали нас; отняли у нас наши пашни и сенокосные места». Михаил Васильевич наставил его следующими словами: «Кто невинно плачет от обиды, тот после будет радоваться; впрочем, тогда будет радоваться, когда будет просить Бога и получит помощь». Тискенек пожаловался, что они, то есть раскольники в Чепоще «построили себе дома и что теперь с ними делать?». М.В. Чевалков обнадежил его советом, что поселение раскольников незаконно, поскольку они обманом поселились в Чепоще, обманув начальство в том, что здесь никто не живет. На просьбу Тискенек: как выгнать старообрядцев, он ответил, что чепощским алтайцам поможет только Бог. Тогда Тискенек выразил желание обратиться в веру и попросил Михаила Васильевича наставить своих родственников. По благословлению архимандрита Владимира (Петрова), назначенного новым начальником Алтайской духовной миссии еще осенью 1865 г., М.В. Чевалков со своими двумя детьми (дочерьми) отправился в Карагол (Каракол), где стоял аил из 12 юрт чепощских алтайцев. Михаил Васильевич поставил себе палатку, но никто из аила к нему не приходил, поскольку жители аила рано уезжали на пашню и очень поздно возвращались. Так прошло много дней, скромные съестные запасы у Чевалковых закончились, осталось только немного

сухарей. Чевалковы собирали грибы, которые варили и ели. Дочери Михаила Васильевича плакали и просились домой. Как-то вечером, когда они у костра пели на алтайском языке молитву «Достойно есть», к ним пришел один мальчик послушать пение. Михаил Васильевич угостил его сухарями. На следующий вечер пришли три мальчика, их тоже угостили чаем с сухарями. На третий вечер к костру Чевалковых вместе с тремя мальчиками подошла женщина, ей Михаил Васильевич рассказал о Боге и его милосердии. На следующее утро Чевалковых навестил Тискинек. Он, узнав, что Михаил Васильевич так и не смог встретиться со взрослыми жителями аила, посоветовал навестить его старшего брата Каланака, к мнению которого прислушивались все обитатели аила. Михаил Васильевич посетил Каланака, тот, будучи больным, лежал в юрте. Узнав о намерении Михаила Васильевича помочь людям вернуться на прежнее кочевье в Чепоше, Каланак ответил, что он уже слышал об истинной вере от Макария Чемальского и хотел бы побольше слышать об истинном Боге. После обстоятельной беседы Каланак призвал своих братьев, рассказал им, что М.В. Чевалков и его дети терпят голод и холод, чтобы оказать им помощь. Для Чевалковых закололи трехлетнего бычка, на следующий день сюда прибыли сотрудники Алтайской духовной миссии: монах И.В. Солодчин, Я.С. Конинин и врач (фельдшер) А.Д. Воинов, которые привезли съестные припасы. Чевалковы, до этого терпевшие голод, стали питаться хорошей пищей. Каждый день они пением славили Бога, и каждый вечер жители аила, вернувшись с пашни, приходили к ним и учились молиться. Обучая их молитвам, Михаил Васильевич и его дочери проповедовали слово Божие.

Через 6 дней сюда прибыли начальник Алтайской духовной миссии архимандрит Владимир (Петров) и люди из Улалы и Чемала. Только в первый день архимандрит Владимир окрестил 47 алтайцев. Всего за три дня крестилось 63 чел.; проживавшие в других местах крестились позже. Миссионеры из новокрещеных алтайцев образовали миссионерский стан Чепош и положили начало новой алтайской деревне. Крестьяне-старообрядцы были выселены назад в Шульгин лог, их дома купили чепошские алтайцы. В Чепоше о. Макарий (Невский) в 1870 г. основал миссионерское училище. Архимандрит Владимир (Петров) в 1872–1875 гг. в Чепоше построил здание для миссионерского училища, жилые дома для миссионера и псаломщика, а также хороший дом-интернат для бедных учащихся-пансионеров.

Следует отметить, что до 1917 г. Правобережье Катуня (современный Чемальский район) являлось миссионерским краем. Все его селения, за исключением Эликманара, были созданы миссионерами. Они же занимались созданием инфраструктуры, характерной для миссионерского поселения: строили молитвенные дома, церкви, при них жилые и хозяйственные постройки для сотрудников миссии, школы, и если было необходимо, то и интернаты для неимущих учащихся, дома для новокрещеных; оказывали необходимую материальную помощь, лечили, делали прививки от оспы – самой опасной эпидемии в Горном Алтае в досоветское время, помогали крещеным алтайцам переходить на оседлый образ жизни; молодых людей отправляли на учебу в Улалинское (позже Бийское) Катехизаторское училище, откуда они возвращались в свои селения подготовленными учителями и священнослужителями.



Второй раз в Чемальский край иеромонах о. Макарий (Невский) прибыл в 1870 г. и остался здесь на 9 лет. Церковные службы о. Макарий чередовал так: неделя в Чемале, другая в – Чепоше. Отсюда он был назначен помощником Алтайской духовной миссии и переехал в Улалу. Прощание жителей Правобережья Катуня с ним было очень печальным; все присутствующие плакали. О. Макарий сочинил прощальное стихотворение «Завет Алтаю», которое положил на музыку:

«Алтай золотой!
Будь счастлив, родной!
И мир – над тобой!
Будь ты исполин,
И свят, как Афон:
Господь твой – один.
Все мерзости вон.
Алтай мой родной,
Отныне Бог твой,
Спаситель драгой!
Прощаюсь с тобой
На сердце с тоской,
С слезой на глазах,
С молитвой в устах!
Алтай мой родной!
Отныне Бог твой!
Спаситель драгой!
Прости, мой родимый,
Прости, мой Алтай,
И Богом хранимый,
Завет поминай!
Алтай золотой,
Будь счастлив родной,
И мир – над тобой!»

В Чемале и Чепоше неоднократно бывал толмач Алтайской духовной миссии Михаил Васильевич Чевалков, помогавший о. Макарию с переводами Евангелия, псалмов и молитв с церковно-славянского языка на алтайский. Исследователи уже не раз отмечали, что в жизни этого замечательного человека, христианского подвижника и просветителя, верного служителя Алтайской духовной миссии не раз случались видения, чудеса, в том числе связанные с его пребыванием в Чемале и Чепоше. Михаил Васильевич помогал о. Макарию (Невскому) в его просветительских делах в Чемальском стане и его отделениях. Как то раз он приехал к о. Макарию (Невскому) в Чемал для перевода Евангелия и псалмов. Вечером они готовились ко сну. О. Макарий расположился на кровати, а Михаил Васильевич – на полу. В это время он увидел вошедших через дверь трех человек, которые поднесли к его устам книгу и велели: «Это сладко – съешь». Когда Михаил Васильевич съел часть книги с одного угла до середины, то они ему сказали: «Довольно с тебя и того, что ты съел». Во время своего видения М.В. Чевалков явственно видел комнату, о. Макария (Невского),

читавшего про себя, но при этом не понимал: спал ли он, или нет. Современные авторы сравнивают это видение Михаила Васильевича с 11-ым стихом 8-ой главы «Откровения» Иоанна Богослова, в котором говорится, что Иоанну дважды было сказано о том, что он должен взять из рук Ангела «раскрытую книжку» и «съесть ее». Духовная идея «съедания книжки», восходящая еще к ветхозаветным пророкам Иеремии и Иезекииллю, означает процесс духовного усвоения Божьей истины верою в такой степени, что она становится неотъемлемой частью христианина. В данном случае надо подразумевать получение духовного дарования М.В. Чевалковым – дара проповедовать и обращать в христианство. Михаил Васильевич начинает проповедовать Слово Божие и становится миссионером.

Другое видение было уже в Чепоше. Обучая деревенских жителей, Михаил Васильевич сделал замечание одному старому человеку. Но, позже, когда он прилег по своему обыкновению на пол, чтобы отдохнуть, то, по его словам, «какой-то человек встал возле меня и сказал: Ты человек молодой, зачем бранишь и укоряешь старше себя? Теперь с этих пор ты старшим так не говори». После этих слов он стал невидимым. Михаил Васильевич все внимательно осмотрел дома и на улице, но никого не увидел. Своим видением он поделился с о. Макарием (Невским). Последний принес книгу, из которой стало ясно, что это был посланник ангела Павла. В книге были такие слова: «Старшего не укоряй и не злословь». Впоследствии Михаил Васильевич оставит духовно-нравственное поучение в стихах:

Старшим будь послушен,
Что услышишь, помни.
Перед начальником не возносись
Знанием твоим не хвались.
Пред людьми не красуйся.

Третье видение Михаилу Васильевичу произошло тоже во время домашнего отдыха в Чепоше. Неожиданно для себя он увидел сотрудника Алтайской духовной миссии, монаха Ивана Васильевича Солодчина, сказавшего ему: «скорее возвращайся в Улалу, будем рассказывать ученикам из Святого Писания. И сам ты поучишься». Пока И.В. Солодчин давал ему такое наставление, то М.В. Чевалков, понимавший, что И.В. Солодчин в это время находится в Улале и никак не может быть в Чепоше, не мог пошевелиться. Придя в себя, он внимательно осмотрел дом и на улице, но И.В. Солодчина нигде не увидел. Через два дня Михаил Васильевич вернулся в Улалу. Встретивший его архимандрит сказал: «хорошо, что ты скоро возвратился, завтра Иван Васильевич Солодчин будет ясно рассказывать ученикам из Святого Писания, и ты там слушай – научишься и будешь знать». Михаил Васильевич до конца своих дней запомнил видения, случившиеся с ним в Чемале и Чепоше.

О. Макарий (Невский) никогда не забывал Чемальский край, и когда он был начальником Алтайской духовной миссии, епископом Томской епархии, и когда стал митрополитом Московским. По его указанию сюда направлялись пожертвования, в том числе его собственные личные средства, для украшения храмов, на улучшение жизни алтайских детей, на содержание Чемальской женской общины. В Чепош он специально





приезжал для освящения храма, в Чемале построил первую горную санаторию (санаторий). В письме к чемальскому священнослужителю П. Бенедиктову он так и писал «Чемал-Чепош – первенец мой». Не случайно, уголок Чемала, где находились церкви, женская община и о. Патмос, жители очень долго называли «Миссией», а самого о. Макария – Макарием Чемальским.

Миссионерские поселки предназначались сначала только для крещеных алтайцев. Но потом миссия согласилась на размещение в таких поселках русского элемента. Так сложилось смешанное население, но основными и полноправными членами в миссионерских поселках являлись только местные крещеные алтайцы. Положение русской группы, телеутов и других лиц, переселявшихся из Предгорья, было неопределенным, особенно в земельном отношении. Поэтому заселившиеся в миссионерских поселках русские, а также инородцы (телеуты, обрусевшие кумандинцы) из предгорных волостей старались получить от «алтайского» общества приемный приговор, которым за ними закреплялось право жительства в поселках и пользования землями. Выдача приговоров сопровождалась некоторой платой, а в отдельных случаях, как в Сиульте с испытательным сроком. Так, село Узнезя было основано крестьянами Алтайской волости, перебравшимися на одноименную рчк. Узнезю по приемным приговорам, а к ним стали приселяться местные кочевники, обращавшиеся в православие.

В 1870 г. образовалось село Эдиган. В конце XIX в. сформировались заселки Анос, Аскат, Аюла, Каянча, Ороктой, в которых проживали, в основном, православные алтайцы и немногочисленные русские крестьяне. В досоветское время наиболее крупными поселениями являлись миссионерские станы Чемал, Чепош, административный центр 1-ой дючины – Узнезя, Бешпельтир, располагавшийся непосредственно на Чемальском тракте, и Эликманар.

По данным «Списка населенных мест Томской губернии» 1893 г. оседлыми населенными пунктами являлись Чемал, Чепош, Бешпельтир, Эликманар, Узнезя, Эдиган, Аюла, Аскат, Анос, Ороктой. К аилам относились Куюм, Уйтушкен, Калбажак, Каратрук, Уожан, Диланда (Еланда), Бийка, Чоба, Тьткескенъ. Кроме того, алтайцы кочевали по речкам: Ороктою, Аюле, Аносу, Аскату, Эликманару, Чемалу. Впоследствии с переходом кочевников на оседлый образ жизни в одной и той же местности одновременно складывались два поселения. Например, Аюла русская и Аюла инородческая, Анос инородческий и Анос (Усть-Анос) русский и т.д.

Почти все поселения располагались на устьях рек, как Чемал, Эликманар, Узнезя, Чепош или в нескольких верстах от устья реки как Эдиган. Бешпельтир находился на реке Узнезя. Долины этих малых рек: Эдигана, Чемала, Эликманара, Узнези, Чепоша, писал С.П. Швецов, в большей или меньшей степени достаточно широки и представляли много удобств для заселения. Здесь статистическая экспедиция 1897 г. увидела в изобилии леса, том числе многочисленные сосновые боры, кедровники, прекрасное разнотравье, цветущие растения-медоносы и дикоросы, пашенные уголья. Удобной для заселения и хозяйственного освоения являлась сама долина Катуня, местами достаточно широкая и обладающая пахотными землями. Алтайское и русское население, по данным С.П. Швецова, с успехом занималось пашенным земледелием,

многоскотным скотоводством, сенокошением, огородничеством, пчеловодством, сбором кедрового ореха, извозным промыслом и другими видами хозяйственной деятельности. В Чемальском крае разводили лошадей, крупный и мелкий рогатый скот. Но овец и крупного рогатого скота в Правобережном районе было меньше по сравнению с другими дючинами, количество лошадей тоже отставало. Домашние животные давали мясо, молоко, шкуры шли на изготовление одежды и других предметов быта. Коренные жители и русские крестьяне доили крупный рогатый скот и лошадей. При недостатке коровьего молока выдаивали мелкий рогатый скот: овец и коз, получая одно ведро молока от 13 голов. Телят алтайцы припускали к коровам на весь период доения, а в русских хозяйствах их сразу же отнимали. По этой причине крестьяне избегали покупать дойных коров у коренных жителей, называя их «испорченными». Русские крестьяне практиковали свиноводство, разводили птицу: гусей, кур, уток. Навыки птицеводства от них быстро перенимали оседлые алтайцы. В конце XIX в. на правом берегу Катуня стало зарождаться мараловодство, успехи которого были весьма скромными, но, тем не менее, в Эликманаре появился маральник. Есть сведения о том, что богатый скотовод Тюхтень приобрел одного марала.

Пашенным земледелием практически занимались все коренные жители: и оседлые, и кочевники. В конце XIX в. только 9,7% алтайцев не имели посевов. Выращивали зерновые культуры: русские – пшеницу, овес, рожь, просо, ячмень; алтайцы – ячмень, пшеницу, овес. Почти все занимались огородничеством. В обиходе были картофель, свекла, морковь, капуста, лук, чеснок, повсеместно выращивали репу, тыкву и многое другое. Разводили лен, табак.

В конце XIX – начале XX вв. очень выгодным являлся орешный промысел, который официально начинался 15 августа. В среднем, за день можно было набить до 2 пудов ореха. В течение дня 1 работник перетирал и провеивал 5–10 пудов ореха. Его продавали на месте скупщикам, например, в верховьях рчк. Эдигана и рчк. Чемала, где для этой цели были устроены склады, или же увозили на ярмарки: в Улалу, Бийск, Алтайское, Смоленское. Кедровники располагались по рекам: Чемалу, Куюму, Эликманару, Кубе, Бийке, Сумульте, Чобо. Они считались ближайшими. Жители Чемальского края могли уходить и в более отдаленные кедрячи. Так, жители Аноса били орех за Катунью в 30–40 верстах от поселения. Участие в орешном промысле было неодинаковым среди различных групп Правобережья. Например, из 18 айлов, кочевавших по Эликманару, все занимались орешничаньем. Наименьшее развитие орехового промысла среди алтайцев отмечалось в Чепоше. Здесь из 46 хозяйств сбором кедрового ореха занимались только 16 семей. По данным статистической экспедиции 1897 г., более 50% коренных жителей Правобережья участвовали в орешном промысле, причем кочевники больше, чем оседлые инородцы. Среди русских этот показатель составлял только 15%, причем старожилы были больше вовлечены в этот промысел, чем переселенцы. Но если семья участвовала в сборе ореха, то в тайгу уходили все, даже старики и дети, тоже представлявшие собой необходимые рабочие руки. Незначительная часть алтайских и большая часть русских промышленников просушивала орех в амбарах скупщиков, построенных в тайге, или же старалась увезти домой. Орех в тайге скупали





Старыгин из Чемала, Зырянов из Эликманара, Тыдыков из Куюма, Е.Ф. Капчикаев из Бешпельтира, М. Такачаков (Тахачаган) из Калбажака.

Другой важный промысел для населения – это охота. Практически все кочевники Чемальского края занимались охотой. Так из 18 эликманарских айлов охотились 17. Охоту практиковали артельную и индивидуальную, различая по сезонам года: зимнюю, летнюю, осеннюю. Осенняя охота начиналась 1 октября, когда годным для промысла становился мех первого осеннего зверька – белки. Средняя добыча белки составляла 87 шкурки на алтайского и 69 на русского охотника. Осенняя охота, заканчивавшаяся 14 ноября, плавно переходила в зимнюю, длившуюся 5–6 недель. На зимнюю охоту отправлялись самые выносливые и сильные мужчины. На марала охотились в марте. Но в 1897 г. Кабинет законодательно запретил отстрел маралов на Алтае. Если собиралась охотничья артель, то ее участники запасались продуктами из расчета на одного человека на месяц: ½ кирпичного чая, 1 каран масла, 1 пуд талкана, 1 пуд крупы, 1–2 фунта соли. Табак был у каждого свой. Русские охотники обязательно запасались сухарями. С собой на охоту брали 2–3 фунта свинца, 0,5–1 фунт пороха на человека. Скупщиками пушнины были Старыгин из Чемала и Зырянов из Эликманара. Скупленную пушнину перепродавали на Улалинской ярмарке.

Извозным промыслом – грузоперевозками занималось 2,6% алтайского и 6,5% русского населения. За ямщину из Эдигана до Улалы или Маймы расстоянием 100 верст с каждого пуда груза извозчики брали 15 коп.

В начале XX в. на правом берегу Катуня появились новые промыслы: маслоделие и сыроварение. Так, заимочник Табакаев, проживавший в долине Каракола, построил здесь маслосырзавод. У него же имелась хорошая пасека.

В среднем, в Правобережно-Катунском социуме, как и везде, наблюдались процессы социального расслоения, но следует отметить, что откровенно бедных среди них не было. С.П. Швецов не обнаружил ни одной безлошадной семьи в этом районе, а также семей, где не было бы крупного рогатого скота. Население охотно жертвовало средства на строительство церквей, содержание Чемальского сиротского приюта, участвовало в общественных работах. Так, например, Николай Такачаков (Токочаков), будучи некрещеным, построил церковь в Бешпельтире. Зажиточный куюмский скотовод П. Тадыкин пожертвовал 1000 руб. на строительство церкви. Состоятельные люди Чемальского края деньги в то время хранили не в банке, а дома: в кожаных мешках на постели, на них же и спали. Любимым делом богачей было пересчитывание денег. Так, по данным Л.П. Потапова, тот же Н. Такачаков из Калбажака со своими деньгами приезжал на Куюм к П. Тадыкину посчитаться «у кого больше денег». Правда, П. Тадыкин от такой чести всегда отказывался.

С конца XIX в. население Чемальского края активно включилось в туристическую деятельность. Села Чемал, Эликманар, Узнезя превратились в самые привлекательные курорты Западной Сибири. Целебный воздух сосновых боров, хорошее питание, ежедневные прогулки, интересные экскурсии по горам способствовали тому, что больные легочными заболеваниями чувствовали себя хорошо, и после нескольких посещений они выздоравливали. Таких больных, нуждавшихся в лечении, называли

дачниками, воздушниками, или на алтайском языке – «саламдар», то есть «соломенники», поскольку они носили соломенные шляпы. Дополнительным фактором курортной привлекательности Чемальского края была дешевизна жизни. Квартиры здесь были недорогими, продукты питания: мясо, молоко, яйца, мед, сметана, творог, сливки, овощи – экологически чистыми и дешевыми. Так, по данным опытного путешественника В.В. Сапожникова, комната в уютных домиках с крашеными полами и хорошей мебелью в миссионерском горном санатории обходилась в 10–15 руб. за месяц, целый дом можно было снять за 50 руб. на весь летний сезон. Жители Чемала предлагали жилье еще дешевле. Например, дома из двух комнат и кухни с дровами и простой мебелью сдавались по 25–30 руб. за сезон. Семья отдыхающих, имеющая прислугу, могла с удобством устроиться в таком деревенском доме, тем более, что продукты были крайне дешевыми. Так, фунт мяса обходился в 10 коп., фунт сливочного масла – 30 коп., фунт меда – 20 коп., курица стоила 30 коп., гусь – 80 коп., поросенок – 50 коп., десяток яиц – 10 коп., большая банка молока – 5 коп. Чай, конфеты, сахар дачники по умеренным ценам приобретали в торговой лавке, или при случае заказывали в Улалу. Для дачников и туристов в Чемале действовали две столовые предпринимателей Кузнецова и Копкина, предлагавшие обед из двух блюд в будние дни и из трех по праздникам за 12 руб. в месяц; за дополнительную плату предоставлялись завтрак, ужин и чай. В 5 верстах вверх по р. Чемал располагались черно-ануйские казахи, каждое лето пригонявшие сюда гурты дойных кобылиц. Отдыхающим они продавали кумыс: по 8–10 коп. за большую бутылку. Лошадей для поездок на близкие и дальние экскурсии можно было задешево достать всюду у крестьян и алтайцев. Отдыхающие в сопровождении проводников охотно посещали все окрестные горы, порой совершая многодневные походы. Работа проводниками и извозный промысел стали весьма прибыльным делом для местных жителей. Профессиональными проводниками являлись Илья Тенгерев, Тихон Каланчинов, Демин из Эдигана. Они вели научные экспедиции и туристов по Горному Алтаю. П. Кучуков из Чемала был проводником исследователя С.А. Токарева в экспедиции 1930 г.

На рубеже XIX–XX вв. Чемал получил славу кумысолечебного курорта. Миссионеры серьезно занялись устройством санатория. Сюда приезжало огромное количество людей для поправки здоровья из Томска, Омска, Тюмени, Мариинска, Барнаула, Кузнецка и других мест Сибири и даже из Москвы. Много было и таких, которые приезжали просто для отдыха, как на дачи. Чемальский край пользовался популярностью у учащихся учебных заведений Барнаула, Томска и других городов. Среди сибирских студентов сложилась традиция – посещать Правобережье Катуня для отдыха в летнее каникулярное время.

На рекреационные свойства Чемала обратил внимание учительский корпус Томской губернии. Учителя губернии даже приступили к сбору средств для строительства Учительского дома отдыха в Чемале, точнее в сосновом бору скалистой горы Бешпек, постройка которого началась, но не завершилась из-за Первой мировой войны.

Система образования в Чемальском крае во второй половине XIX – начале XX вв. была наилучшей в Горном Алтае. Особенно славилось





Чемальское училище как самое лучшее в Горном Алтае. На правом берегу Катуня располагались три миссионерских училища: в Чемале, Чепоше, Эдигане; в Бешпельтире была миссионерская школа, по одной школе грамоты в Эликманаре и Аносе. Церквей было 7: три в Чемале, по одной в Эликманаре, Чепоше, Бешпельтире и в Эдигане.

Одной из наиболее актуальных проблем в истории социально-экономического развития Горного Алтая и соответственно Чемальского края являются вопросы землепользования различных групп населения. Верховным собственником всех земель Горного Алтая с 1756 г. являлся правящий монарх, от имени которого хозяйственным развитием края занимался Кабинет. Кабинетское ведомство вплоть до конца XIX в. не обращало внимания на хозяйственное освоение своих земель, предоставляя хозяйничать на них местному населению на правах землепользования. Нормативно-правовая база, в законодательном порядке регламентирующая права собственности монарха и землепользования алтайских племен, стала разрабатываться с 1822 г., когда был принят «Устав об управлении сибирскими инородцами». В итоге, земельные права коренных жителей определялись «Уставом об управлении инородцев» 1822 г. и исторически сложившимися в их среде нормами обычного права. Согласно «Уставу» 1822 г. алтайцы имели право на пользование землей без права собственности и купли-продажи. Получилось так, что юридически вся территория Горного Алтая была лишь выделена в пользование, но не оформлена и не закреплена за местным населением, к которому приселялись старожилы, а затем и переселенцы. Важной составляющей понимания алтайцами своих земельных прав являлся обычай, исходящий из «древности» владения своей территорией. Алтайцы основывали все свои права на земли на том факте, что они здесь жили до перехода в российское подданство.

Среди алтайцев основной формой землепользования являлась вольно-захватная с осознанием общности владения всей территорией, в пределах которой они проживали. Алтайцы, считая себя одним народом, признавали, что и земли, в пределах которого располагаются их кочевья, принадлежат им сообща. Отсюда вытекало отсутствие территориальных границ между дючинами, но для алтайцев, проживающих на правой стороне Катуня, были указаны места их кочевок, отделенные от остальной части Горного Алтая Катунью. Во второй половине XIX в. алтайское население по-прежнему придерживалось принципа давности своих прав на занимаемые земли и принципа вольного захвата. Сохранилось и понимание общности владения землей всем народом. В алтайском социуме признавался факт того, что каждый коренной житель имеет право охотиться, собирать орехи, пасти скот на всем пространстве занимаемой алтайцами территории. Для этого не требовалось ни разрешения зайсана, ни устного заявления. Но затем в связи с увеличением общей численности населения встал вопрос об использовании промысловых угодий, в первую очередь, кедровников. Стала создаваться система контроля над их использованием. 1-ая Алтайская дючина осуществляла контроль над кедровниками правой стороны Катуня до водораздела с Ишой, по Кубе, Эликманару, Сумульте, Уйменю. С 1890 г. каждый орехопромышленник выкупал билет стоимостью в 2 руб. Охранять кедровники зайсану помогали 6 человек, объезжавшие тайгу для контроля сбора ореха. За порчу кедра налагались высокие штрафы. Так, за

1889–1895 гг. в 1-ой Алтайской дючине было собрано штрафов на сумму в 1738 руб. – это очень большая сумма для того времени. Но лесными угодьями для охоты алтайское население по-прежнему пользовалось совершенно свободно.

Крещенные алтайцы не теряли своих прав на землю. Но статус миссионерского селения вносил неизбежные изменения в практику пользования угодьями. Во-первых, миссионерское поселение представляло собой один церковный приход во главе со священником-миссионером. По этой причине хотя и каждый новокрещеный имел право поселиться в любом миссионерском пункте, но с согласия миссионера и даже, несмотря на противодействие сельского общества.

Во второй половине XIX в. в связи с возникновением оседлых поселений и под влиянием социально-экономических реалий, в первую очередь, деятельности Алтайской духовной миссии, в алтайском социуме стали формироваться новые земельные отношения и складываться новые порядки пользования пастбищами, сенокосами, пахотными угодьями. В связи с распространением стойлового содержания скота, сенокосения и других новых передовых технологий ведения животноводства возросла ценность сенокосных угодий. Так, в конце XIX в. из наличных алтайских хозяйств Чемальского края сенокосы держали 94,2% населения. На одну голову крупного рогатого скота заготавливали, в среднем: в оседлых селениях 19 копен, в урочищах – 8,7 копен.

Оседлые пункты: Чепощ, Чемал, Узнезя, Эдиган и другие отличались разнообразием форм пользования сенокосами. В основе самой ранней формы лежало право первого захвата. Захвативший в первый раз сенокосный участок и устроивший на нем «остожье», пользовался им до тех пор, пока сам не бросал. Но затем среди алтайского социума стало складываться прижизненное пользование, переходившее в наследственное. Переход от захвата к паевому наследственному пользованию сенокосами происходил постепенно и не сразу. Новые порядки уравнительного распределения устанавливались на ближних к селу и потому более ценных сенокосах. На дальних сенокосах сохранялись старые захватные формы пользования. Например, в Чепоще, Бешпельтире и в других поселках ближайшие сенокосы были поделены на пай, закрепленные за хозяевами, все дальние находились в захватном пользовании. Паявое пользование сенокосами не представляло единой формы. Так, жители Чепоща и Сиульты, исходя из того, что раздел на сенокосные пай был проведен ими раз и навсегда, закрепили участки за теми, кто их захватил ранее, поэтому в этих селениях сенокосные участки находились в наследственном пользовании. В Аносе, Аюле через каждые три года проходили уравнительные переделы сенокосов. В Чемале переделы совершались общиной по мере надобности, последний передел сенокосов, по данным С.П. Швецова, состоялся в 1890 или в 1891 г. Разверсточной единицей, имевшей право на сенокосный пай, выступала податная единица, то есть мужчина в податном возрасте от 16 до 60 лет. В Чемале сенокосы разбивались на два разряда: ближний и дальний; в каждом разверстка по паям производилась отдельно. Податная душа имела право на два пая: один на ближних сенокосах, второй – на дальних. Старики, вдовы, сироты получали по одному душевому пая. При переделе мог происходить обмен паяв. В этом





Чемал отличался от других селений, в которых пай «не выходили из одних рук», то есть находились в наследственном пользовании. По одному паю получали бездетные старики в Аюле. Характеризуя многообразие землепользования, С.П. Швецов указывал, что в этом отношении Правобережье Катуня не представляло ничего отличного в сравнении с другими регионами Сибири. Община закрепляла участки за своими членами только на ближайших сенокосах. На отдаленных существовало вольное, неограниченное захватное пользование. В оседлых пунктах молодым мужчинам община передавала сенокосный пай умерших членов, или стариков, вышедших из податного состояния. Если сенокосов не хватало, то тогда из дальних сенокосов, остававшихся в захватном пользовании, производилась нарезка новых паев. Таким образом, площадь переделяемых сенокосов возрастала за счет сенокосов, находившихся в вольном захвате. Алтайская община в пользовании сенокосами устанавливала ограничения. Первое ограничение заключалось в назначении общиной дня, раньше которого никто не имеет права выезжать на сенокос и начинать работы. Другой мерой являлось признание за данным лицом или группой айлов более продолжительного права на исключительное пользование занятым участком.

Таким образом, в оседлых селениях Чемальского края устанавливался уравнительный порядок распределения сенокосов между членами общины, ведущий к переделам и душевому пользованию. Следующим шагом в том же направлении являлось признание каждого захваченного участка душевым паем, находящимся в наследственном пользовании.

Во второй половине XIX в. новации в пользовании угодьями проявлялись в том, что алтайские кочевники стали широко прибегать к огораживанию сенокосов и выгонов, чтобы предупредить их потравы скотом. Поскотину повсеместно стали городить с 1860–1870-х гг. Наиболее ранней формой создания поскотины являлось личное огораживание, когда разбросанные по зимовкам айлы огораживали сенокосы лично для себя, затем распространение получила другая форма пользования сенокосами, когда поскотину строили сообща несколькими айлами без деления на трудовые затраты, материал и пользование. Такая форма пользования сенокосными угодьями, когда разбросанные поодиночке айлы начинали объединяться в процессе создания городьбы, представляла собой первый шаг к образованию в будущем компактного селения. В дальнейшем, у алтайских кочевников возникала идея равномерного распределения обязанностей по охране сенокосных угодий от потравы, исходя из экономического благосостояния отдельных айлов. Единицей, которая лучше всего устанавливала связь между степенью благосостояния отдельного хозяйства и количеством необходимой для него земли, стал скот. За разверсточную единицу голову скота принимались только лошади и крупный рогатый скот.

В оседлых пунктах Горного Алтая со временем сложились три формы пользования выгонными землями. Наиболее распространенной формой была та, которая существовала во многих селениях, когда огораживание выгона производилось всем поселением. Разверстка городьбы производилась в зависимости от количества крупного рогатого скота и лошадей, ее перемерка происходила один раз в три года. Общество

составляло особые поскотные списки, куда заносили весь скот, учтенный при перемерке поскотины. Каждый хозяин должен был загородить столько поскотины, сколько у него было голов скота. В Чемале на голову крупного рогатого скота приходилось 4 сажени городьбы, в Бешпельтире – 9 на голову, в Сиульте – 10, в Чепоше, Узнезе – по 5 сажений. Другая форма содержания выгонных земель сложилась в с. Аюле, где содержание и исправление поскотины было артельным. Ежегодно весной все жители селения сообща, артелью исправляли городьбу. Городьба при переверстке производилась один раз в три года, когда перемеривалась вся поскотина, и учитывался весь скот: лошади и крупный рогатый скот в возрасте свыше 2 лет. Такая форма являлась переходной от артельной городьбы к городьбе уравнильной по скоту.

Пользование отгонными пастбищами, куда отгоняли на продолжительное время табуны лошадей, стада крупного и отары мелкого рогатого скота, базировалось на свободном захватном праве.

В Чемале скот находился в поскотине, только 3–4 хозяина отдавали на выпаса в айлы. Чемальский зажиточный хозяин Старыгин платил за летнюю пастьбу своих лошадей и быков 13 руб., 10 пудов ячменя, разрешал пользоваться молоком от 3 коров, предоставлял пастуху лошадь. У более бедных жителей отгонный скот находился на выпасах летом и зимой без пастуха. Мелкий рогатый скот доглядывали сами хозяева.

Если сенокосных угодий в Горном Алтае было много, то ситуация с пахотными землями из-за природных условий горного края была другой. Земледелие, ограниченное природными условиями, было возможно только в речных долинах и межгорных котловинах. Наиболее ранней формой пользования папнями являлась вольно-захватная, когда каждый кочевник мог захватить в свое пользование столько земли и там, где ему казалось удобным и нужным. Если айл не распахивал находящееся в его пользовании поле, то он должен был уступить его другому пользователю. В некоторых случаях даже наличие оросительных сооружений не могло воспрепятствовать праву вольного захвата, чем, например, воспользовались несколько крестьянских семей, прибывших в Эдиган.

Всякий другой кочевник или старожил мог занять ранее захваченный земельный участок, если первоначальный хозяин его бросал или же давал согласие на его использование. Именно такая форма землепользования сложилась на Правобережье Катуня. Право первого захвата привело к усиленному пользованию пахотными землями. Такая форма землепользования была характерна для всех миссионерских селений Чемальского края: Бешпельтира, Узнези и др. Исключение составляли Чемал, Эдиган, где происходил переход от вольно-захватной формы к душевой, и личное пожизненное пользование переходило в наследственное – от отца к сыну. На дальних папнях существовал захватный порядок пользования, но со своими особенностями. Хозяин, захвативший в личное пользование участок, сохранял на него исключительное право, пока не бросал его окончательно. Папни, оставленные в залежь, не могли, как в других селениях, быть кем-либо заняты кроме первого хозяина. Более продолжительное пользование хлебопахотными землями в Чемале было обусловлено тем, что в Чемале находилось меньше чистых хлебопахотных земель. К тому же расчистка





векового леса в Чемале требовала больше труда. Крещеные алтайцы такую большую продолжительность пользования землей в Чемале считали несправедливой, так как сильные хозяева захватили в свои руки лучшие пашни. А, не имея достаточно лошадей, бедные чемальцы не могли самостоятельно освоить целинные земли.

На Правобережье Катуня бытовало и поливное земледелие с искусственным орошением почвы – это в Эдигане, где сложилась наиболее простая форма пользования арыками – сувахами (канавами). Поливные участки находились в личном владении, а пользование водой было общим артельным, полив осуществлялся одновременно без всякой регламентации. Коренные жители постоянно переходили с одного берега Эдигана на другой, забрасывая оставляемую землю в залежь. Некоторые переселившиеся в Эдиган крестьяне сначала беспечно отнеслись к традициям поливного земледелия. Так, крестьяне, поселившиеся на правом берегу рчк. Эдиган, отказались от орошения, полагая, что они прекрасно без него обойдутся и хлеб вырастят. Но в 1896 г. весь посеянный ими хлеб без полива выгорел, в результате, крестьяне остались без урожая.

В начале XX в. в Горном Алтае прошла землеустроительная реформа. По конечному подсчету в Горном Алтае получили полное поземельное и административное устройство 630 населенных пунктов. На территории Горного Алтая была образована 31 волость, каждая из которых объединяла ряд сельских обществ. К 1917 г. произошли качественные изменения в структуре населенных пунктов Горного Алтая, среди которых определяющие позиции приходились на села, поселки (аилы) и деревни. По неполным данным, большинство населения региона – 71% – проживало в селах, и лишь четвертая часть (25,2%) – по «урочищам». Таким образом, облик Горного Алтая в начале XX столетия определялся уже широкой сетью сел, деревень и поселков.

Итак, жители поселений получили землю в собственность. Так, на 237 душ мужского пола с. Чемал земельный надел составил 2758,75 дес. земли, лесной – 986,24 дес.; церковь получила 56,62 дес. земли и 22,31 дес. леса, школа – 21,58 дес. Землеустройство сопровождалось ликвидацией в 1912–1913 г. старой административно-родовой системы управления алтайцев (управ, дючин, кочевых волостей) и внедрением у них сельских поземельных обществ и волостей общекрестьянского образца. На административную реформу 1912–1913 г. старая родовая знать отреагировала очень эмоционально. Бывшие зайсаны и демичи прятали старые печати, дарственные императорские кафтаны, старинные документы и медали, а некоторые с ними скрывались в горах. Такие умонастроения А.В. Анохин назвал «агонией старого административного быта Алтая».

Новый этап в административно-политической и социально-экономической истории Горного Алтая начался с 1917 г. После Февральской революции в ряде населенных пунктов региона были проведены сходы (народные собрания) сельских обществ, на которых волостные старшины и крестьянские начальники отстранялись от власти. Вместо них создавались исполнительные комитеты народных собраний. Такие собрания прошли в Усть-Коксе, Шебалине, Мьпоте, Кебезени и в других поселениях. 12 марта

1917 г. временный исполнительный комитет был создан в Онгудае. 30 апреля 1917 г. образовался Временный совет крестьянских депутатов Бийского уезда. В Горном Алтае советы крестьянских депутатов появились летом 1917 г.

17 июня 1917 г. Временное правительство России приняло постановление о создании в сибирских губерниях органов местного самоуправления – земств, как единственной формы власти на местах с подчинением Министерству внутренних дел и губернским комиссарам Временного правительства. 17 июня 1917 г. законом Временного правительства из Томской губернии была выделена Алтайская губерния в составе шести уездов. Горный Алтай, не получив национальной автономии, остался в составе Бийского уезда. Но незадолго до этого, 12 мая 1917 г. Томское губернское Народное собрание распорядилось провести в г. Бийске Алтайский инородческий съезд для решения вопросов создания самоуправления коренного населения Бийского и Кузнецкого уездов. Такой инородческий съезд состоялся в Бийске 1–6 июля 1917 г.; на нем присутствовало 60 делегатов – уполномоченных от инородческих волостей Бийского и Кузнецкого уездов, в том числе и от волостей Чемальского края. Основными вопросами повестки съезда стали вопрос о самоуправлении и земельный. По первому вопросу решение съезда сводилось к следующему: обратиться в надлежющие инстанции о признании самоуправления инородцев Алтая. На переходное время съезд инородцев Горного Алтая создал исполнительный орган власти и центральный орган местного самоуправления – Алтайскую Горную думу с функциями уездной земской управы и с местопребыванием в г. Бийске. Председателем Алтайской Горной думы был избран активный общественный и политический деятель, художник Г.И. Гуркин. Почетным членом думы единогласно избрали сибирского областника и ученого-этнографа Г.Н. Потанина.

Первостепенной задачей Алтайской горной думы стала борьба за выделение Горного Алтая из состава Бийского уезда. Алтайская дума сразу же стала ходатайствовать об образовании из горной части Бийского и Кузнецкого уездов особого Горно-Алтайского уезда. Председатель и секретарь Алтайской Горной думы Г.И. Гуркин и П.К. Семенов в октябрь-ноябре 1917 г. ездили в Петроград с ходатайством о выделении инородческих и русских волостей в самостоятельный Горно-Алтайский уезд с административным центром в Чемале. Вопрос о создании уездного города Чемал обсуждался и в начале 1918 г. Но Бийское земское уездное собрание наотрез отказалось поддержать решения Алтайской Горной думы. Тогда Алтайская Горная дума 13 января 1918 г. объявила территориально-национальное выделение населения Алтая явочным порядком. Алтайская Горная дума провела в Улале с 6 по 12 марта 1918 г. Учредительный Горно-Алтайский съезд инородческих и крестьянских депутатов, на который прибыло 132 делегата. 7 марта 1918 г. Учредительный съезд принял знаковое решение о выходе Горного Алтая из состава Бийского уезда. Новое территориальное образование получило наименование – Каракорум-Алтайский округ с центром в Улале.

Но параллельно шел процесс образования другой ветви власти – крестьянских Советов депутатов и первых большевистских групп. 1 октября 1917 г. в Чемале образовался Совет крестьянских депутатов, в который



вошли представители Эликманара. В конце 1917 г. впервые был избран Совет крестьянских и солдатских депутатов в Шебалино, который возглавил большевик В.И. Плетнев. Началось оформление Советов в других населенных пунктах: в конце февраля 1918 г. в Улале во главе с И.И. Некоряковым, затем – в Майме во главе с Зяблицким и Карасуке. 14 марта 1918 г. Совет крестьянских и солдатских депутатов во главе с Н. Знаменским появился в Усть-Кане, в конце марта в Ильинке, тогда же – в Онгудае. В конце февраля 1918 г. оформился Шебалинский волостной Совет крестьянских и рабочих депутатов. Процесс образования Советов длился до июня 1918 г. Социалистические преобразования в Горном Алтае были прерваны падением Советской власти с июня 1918 г.

20–28 февраля 1918 г. на съезде представителей горно-алтайских волостей в Улале присутствовали представители 28 волостных земских управ, в том числе от Чемальской и Бешпельтирской. Горный Алтай был объявлен Каракорум-Алтайским Округом с исполнительным органом во главе – Каракорум-Алтайской Окружной (позже – уездной земской) управой. Каракорумский уезд был признан Сибирским Временным правительством. 30 декабря 1918 г. и 18 января 1919 г. Земельный отдел Министерства Внутренних дел Временного Российского правительства своими постановлениями образовал в составе Алтайской губернии Каракорумский уезд из 39 волостей. На территории современного Чемальского района существовали три волости: собственно Чемальская, Бешпельтирская и Салдамская. В Бешпельтирской волости насчитывалось 1874 чел., включая 965 мужчин и 909 женщин, Салдамской – 1025 чел., в том числе 575 мужчин и 510 женщин, Чемальской – 1590 чел., в том числе 774 мужчины и 816 женщин.

Становление национальной автономии Горного Алтая совпало по времени с гражданской войной в стране. Начались вооруженные конфликты между Каракорумом и Бийским Советом солдатских и крестьянских депутатов. На стороне Каракорума выступили колчаковские офицеры, в том числе А.П. Кайгародов, Сатунин и другие.

Итак, существование двух параллельных ветвей власти, одна из которых ориентировалась на Учредительное собрание, другая – на Советы, привело к гражданской войне. Как указывал исследователь Ф.Н. Марычев, у большинства коренных жителей Горного Алтая не было четкой и определенной ясности в классовой ориентации. Их симпатии к Каракоруму или Советам определялись, главным образом, имущественным положением. Зажиточная часть шла за Каракорумом, рядовые труженики, сомневаясь в искренности его политики, тянулись к Советам.

Противостояние «белых» и «красных» в Горном Алтае закончилось в декабре 1919 г. победоносным приходом частей Красной армии в регион и восстановлением в нем советской власти. В декабре 1919 г. Советская власть была восстановлена в Улале, а затем и по всему региону. Улалу освобождал партизанский отряд Ф.И. Усольцева. После взятия Улалы он двинулся на Чемал, где находился колчаковский отряд поручика Гордиенко. Преследуя Гордиенко, отступавшего вверх по Катуню, Ф.И. Усольцев погиб в сражении на р. Симульте. Но противостояние на этом не закончилось. Со второй половины 1921 г. в Горном Алтае началось повстанческое движение (в советской литературе – белобандитизм). В районе Чемала действовал отряд

Семенека (Семена Тадышева), которому удалось взять село. Когда к Чемалу подошел красный отряд, то Семенек попытался отойти к горе Верблюд, но поскольку по глубокому снегу было невозможно передвигаться, то семенековцы обошли гору со стороны Чемалки и ушли по направлению к Уожану. Их преследовал отряд красных бойцов, который вели проводники – местные жители А. Манеев и Чернов. Спустя некоторое время, в Чемал пришли и добровольно сдались около 300 семенековцев. Последние редкие очаги сопротивления были ликвидированы в 1922 г., тогда же в Чемале окончательно закрепилась Советская власть.

Итак, в декабре 1919 г. Каракорумский уезд был ликвидирован, Горный Алтай вернулся в состав Бийского уезда Алтайской губернии. Для управления регионом в Улале, Шебалино и Уймоне были созданы революционные комитеты (ревкомы), подчинявшиеся Бийскому ревкому. 20 марта 1920 г. Бийский ревком упразднил Улалинский, Шебалинский и Уймонский ревкомы, создав вместо них районный Горно-Алтайский ревком во главе с председателем Аржаковым.

Советская власть неоднократно проводила изменения административного деления Алтайской губернии, пытаясь найти оптимальный вариант административно-территориального устройства для закрепления большевиков во властных структурах. Первоначально Сибревком закрепил за Горным Алтаем статус Горно-Алтайского района в составе Бийского уезда. 16 марта 1920 г. была проведена предварительная разбивка горной части Бийского уезда на 6 районов. В Чемальском крае повсеместно началось создание сельских Советов крестьянских депутатов.

7 апреля 1920 г. Бийский уездный ревком принял постановление о придании Горно-Алтайскому району статуса уезда. В том же году постановлением Алтайского губернского революционного комитета был утвержден Каракорумский уезд, сразу же переименованный в Горно-Алтайский уезд, с разделением на 6 районов и временным административным центром в с. Шебалино. Бешпельтирская, Чемальская и Салдамская волости вошли в состав 5-го района Горно-Алтайского уезда. В августе 1920 г. в Горном Алтае работала комиссия, изучавшая возможности его выделения в качестве самостоятельного административного региона. Согласно выводам комиссии, Алтайский губисполком своими решениями от 20 августа и 14 сентября 1920 г. подтвердил необходимость отделения Горного Алтая от Бийского уезда в самостоятельную уездную единицу в территориальных границах Каракорум-Алтайского уезда. Это решение было поддержано центральными органами Советской власти, ВЦИК 3 октября 1920 г. принял решение о создании самостоятельной Горно-Алтайской автономии.

Несмотря на то, что Сибревком отрицательно отнесся к созданию из Горного Алтая самостоятельной административной единицы, все же его руководство 17 февраля 1921 г. приняло постановление «Об образовании самостоятельного Горно-Алтайского уезда Алтайской губернии» с административным центром в с. Алтайское. Горно-Алтайскому уезду, насчитывавшему 20 волостей, были переданы еще 4 волости Бийского уезда: Черно-Ануйская, Сарасинская, Куяганская и Алтайская, три последние позже были возвращены Алтайскому краю. В начале 1922 г. прорабатывался





вопрос о придании Горному Алтаю статуса автономной области. Декрет Всероссийского Центрального Исполнительного Комитета (ВЦИК) «Об образовании автономной области Ойротского народа» от 1 июня 1922 г. постановил «образовать автономную область Ойротского народа, как часть Российской Социалистической Федеративной Советской Республики с административным центром в с. Улалинском». В 1922 г. Горно-Алтайский уезд был преобразован в Ойротскую автономную область. По партийной линии Ойротская область подчинялась Сибирскому бюро ЦК РКП (б), по советской – Сибревкому, в административном отношении входила в Алтайскую губернию. В состав Ойротской автономной области были включены 20 волостей Горно-Алтайского уезда, в том числе Чемальская, Бешпельтирская и Салдамская и, как уже упоминалось, 4 волости, переданные из Алтайского края. Заместителем председателя волостного Чемальского волостного исполнительного комитета являлся И. Манеев.

В течение 1922 г. прошли мероприятия по укрупнению волостей, в том числе и Чемальской. В Чемальской волости числились сельские Советы с населенными пунктами: Чемальский сельсовет с селами: Чемал, Уожан, Еланда, Куба; Аносинский сельский Совет с селами Усть-Анос, Верх-Анос, Аскат; Эликманарский сельский Совет с селами: Эликманар, Каракол, Усть-Реда (Ареда), Сылда, Усть-Тура и заимки; Аюлинский сельский Совет с селами: Аюла, Верх-Аюла, Толгук. По закону 1922 г. некоторые селения Чемальского края отошли к Имеринской волости. В результате укрупнения волостей в районы в Горно-Алтайском уезде было сформировано 6 районов; Чемальская, Бешпельтирская и Салдамская волости вошли во 2-ой район.

На Втором областном съезде Советов 2–8 декабря 1923 г. было утверждено новое внутриобластное административное деление, согласно которому из 22 волостей было образовано 10 новых укрупненных волостей, переименованных на следующий год в аймаки (то есть районы). В 1923 г. Чемальская и Бешпельтирская волости объединились в Чемальскую, с включением в нее селений: Эдигана, Канзара, Куюса, Бешпельтир-Турука, Бийки, Чебо, Икужоя из Салдамской волости и сел: Ингурека и Верх-Куюма из Имеринской волости. Общее количество сельских Советов в укрупненной Чемальской волости составило 8. Председателем Чемальского волисполкома стал С.К. Манеев. Согласно сводке о сельсоветах 1924 г. в Чемальской волости состояло 48 селений с общим числом в 4384 жителя, из которых 2753 чел. были старше 18 лет. Общее число сельских Советов насчитывало 10. В 1922–1923 гг. Чемальская и Салдамская волости переживали очень тяжелые времена. Ойротским облисполкомом они были признаны остро нуждающимися. Население Чемальской и Салдамской волостей сильно голодало, фиксировались даже случаи голодной смерти. Им, как и другим волостям области, оказывалась помощь хлебом и беспроцентной ссудой.

Основу экономики Чемальского аймака составляли животноводство, растениеводство, таежные и кустарные промыслы, маслоделие, сыроварение. Посевная площадь, пчеловодство, кустарно-ремесленное производство сократились за годы войны, поголовье скота уменьшилось в 5 раз, туризм и курортное дело практически сошли на нет. С 1924 г. в Чемальском аймаке стали оформляться различные виды кооперации:

сбытовая, молочная, кредитная. В целях экономического оживления в Чемале в 1925 г. была проведена районная сельскохозяйственная и кустарно-промышленная выставка, которая привлекала заинтересованных людей. По итогам выставки многие жители аймака получили премии и поощрения.

К середине 1920-х гг. сумели восстановить телефонную связь с Чемалом, привели в порядок дорогу Ойрот-Тура – Бешпельтир – Узнезя – Чемал. Если в начале районирования Чемал связывался дорогой Ойрот-Тура – Бешпельтир – Узнезя – Чемал, то к 1929 г. уже сложился другой тракт: Майма – Манжерок – Чепош – Узнезя – Чемал – Эдиган – Коркочу; по нему курсировали автомобили до Чемала и дальше до Кош-Агача. Все сельсоветы Чемальского аймака, за исключением Ингурекского, Аносинского и Аюлинского, располагались на тракте Майма – Манжерок – Чепош – Узнезя – Чемал – Эдиган – Коркочу – Кош-Агач.

В 1920-х гг. в Чемальском аймаке заново создали начальные школы. С 1927 г. в районе были организованы школы-передвижки. В 1930–1931 г. в Ойротии предусматривалось лишь частичное введение начального всеобуча. Но в Чемальском аймаке 8 сельских Советов из 11 справились с этой сложнейшей задачей.

В 1928–1929 гг. в аймаке прошла избирательная компания в Советы, сопровождавшаяся лишением избирательных прав отдельных категорий населения: лиц, использовавших наемный труд, состоятельных хозяев. Этим самым был взят курс на сплочение батрачества и бедноты.

С образованием 25 мая 1925 г. Сибирского края Ойротская автономная область, как самостоятельная административно-территориальная единица стала подчиняться Сибирскому краевому исполнительному комитету. В состав области входили 10 аймаков (районов): Лебедской (с. Турочак), Успенский (с. Чоя), Улалинский (с. Улала), Шебалинский (с. Шебалино), Горно-Онгудайский (с. Онгудай), Усть-Канский (с. Усть-Кан). Чульшманский (с. Чульшман), Кош-Агачский (с. Кош-Агач), Уймонский (с. Катанда) и Чемальский с центром в Чемале. В Чемальском аймаке состоялись некоторые административные преобразования: Ингурекский и Куюмский сельские Советы были слиты в Куюмский, Аюлинский объединен с Усть-Аносинским, но в том же 1925 г. Усть-Аносинский сельский Совет разделили на Аюлинский и Усть-Аносинский.

На 1 января 1926 г. Чемальский аймак объединял 45 населенных пунктов, входивших в 9 сельских Советов с общей численностью населения в 5280 чел., из которых 67,7% были алтайцами.

В 1928 г. руководство Чемальского аймака обратилось к Ойротскому облисполкому с ходатайством о необходимости выделения из Куюмского и Эликманарского сельсоветов урочищ: Ингурека, Кудемара, Каракола, Ук-Аккола, Туры, Толгоека и Верхнего Караташа с образованием из них самостоятельного сельсовета «Ингурекский». Но ходатайство со всеми сопроводительными документами погибло при пожаре облисполкома, поэтому официальные документы о создании Ингурекского Совета не сохранились. Но надо полагать, что этот вопрос был решен положительно, поскольку средства на создание Ингурекского сельсовета облисполком выделил. В декабре 1929 г. на заседании Чемальского исполнительного комитета постановили: организовать Ингурекский сельсовет; присоединить





к Чемальскому АИКу Ороктойский сельсовет из Онгудайского аймака и урочище Балыкту из Шебалинского аймака; передать Майминскому аймаку из Бешпельтирского сельсовета Чемальского аймака два урочища: Куру-Айры, в 6 дворах которого проживало 19 чел., и Карачи с 3 дворами, включавших 13 чел.

Но в ноябре 1929 г. Ойротский облисполком поставил вопрос о ликвидации Чемальского аймака. Причиной этому послужили следующие соображения, изложенные в докладе тов. Бобрикова: Чемальский аймак являлся наименее заселенным районом Ойротии; по данным переписи 1926 г. его население составило только 5,3% от численности населения области, а содержание аймачного аппарата обошлось в 6,7% расходов области. Чемальский аймачный комитет, население которого было в 2,2 раза меньше чем в Шебалинском аймаке, требовал одинаковую затрату средств на свое содержание; само население в принципе не возражает против ликвидации аймака, поскольку Чемальский тракт соединяет населенные пункты правого берега Катуня с инфраструктурой области. По подсчетам тов. Бобрикова, ликвидация Чемальского аймака при сохранении сети агроветпунктов, больниц и школ и сокращении аппарата аймачной власти даст экономию в 3600 руб. Президиум облисполкома счел необходимой ликвидацию Чемальского аймака, было принято решение: присоединить сельсоветы: Чемальский без урочища Еланды, Эликманарский, Куюмский, Узнезинский, Чепошский, Бешпельтирский, Ингурекский, Аносинский и Аюлинский к Майминскому аймаку с аймачным центром в Улале, а урочище Еланды Чемальского сельсовета и Эдиганский сельсовет передать Онгудайскому аймаку. С данной просьбой руководство Ойротской автономной области обратилось в Президиум ВЦИКа. Но это просьба не была поддержана, Президиум ВЦИКа признал предложение о ликвидации Чемальского аймака нецелесообразным. Но Эдиганский сельский Совет с урочищем Еланды включили в состав Онгудайского аймака, имевшего на правом берегу Катуня ряд сельских Советов и соединяющегося с Эдиганом через Ороктой в зимнее время санным путем и дорогой через устье Урсула по Катунскому тракту. Поскольку наличие этих дорог обеспечивало Эдигану транспортное сообщение с Онгудаем, то передачу Эдиганского сельсовета Онгудайскому аймаку сочли целесообразной.

В 1928 г. административный центр Ойротской автономной области – село Улала было преобразовано в город, переименованный постановлением ВЦИК от 23 июня 1932 г. в г. Ойрот-Тура. На следующий год, в 1933 г., последовали переименования аймаков. Так, Лебедской был переименован в Турочакский, Улалинский – в Ойрот-Турский (Ойрот-Туринский), Успенский – в Чойский, Чемальский аймак в связи с переносом аймачного центра из Чемала в Эликманар, стал именоваться Эликманарским, Уймонский аймак, поскольку его административный центр перенесли из Катанды в Усть-Коксу, переименовали в Усть-Коксинский. Так как аймачный центр Чулышманского района перенесли в с. Усть-Улаган, то соответственно район получил новое наименование – Улаганский. Еще в 1931 г. Горно-Онгудайский аймак переименовали в Онгудайский. Аймаки Ойротии объединяли 924 сельских населенных пункта и одно городское поселение с общей численностью населения в 99764 чел.

Еще в первой половине 1920-х гг. началось постепенное возрождение туристического движения в Чемальский район. Уже в 1922–1923 гг. Чемал посещали ученики Барнаульской школы III Коммунистического Интернационала во главе с классными руководителями, зачастую из Барнаула до Чемала они добирались пешком, некоторые даже босиком. В 1924 г. на правый берег Катуня приехало уже много дачников-кумысников. В 1924 г. сибирское Бюро ВЦСПС обратилось с призывом к рабочей молодежи принять участие в опытной пешеходной экскурсии в Алтайские горы. Участников похода, а их было 30, в том числе 3 девушки, выбирали профсоюзы совместно с комсомольскими ячейками. До Бийска экскурсанты добрались поездом, а оттуда до Чемала пешком. Чемал, экскурсанты оценили, как «заветный уголок Алтая, с окрестностями, полными чарующей красоты». Отсюда новосибирские комсомольцы отправились до Телецкого озера в сопровождении местного алтайца, по слухам, бывшего «белобандита» Прокопия.

В конце 1920-х гг. началось научно-краеведческое изучение Чемальского края, инициированное краеведами и исследователями Ойротии. В 1926 г. при областном отделе народного образования Ойротской области была создана секция областного бюро краеведения, преобразованная в 1927 г. в Общество друзей краеведческого музея (ОДКМ), а затем в 1929 г. – в «Общество изучения Ойротии и ее производительных сил». Последнее в 1930 г. влилось на правах филиала в состав «Общества изучения производительных сил Сибири». В июне 1934 г. при областном плановом отделе Ойротского областного исполнительного комитета было создано краеведческое бюро из 5 чел.

В 1928 г. краеведческое общество Ойротии организовало этнографо-экономическую экспедицию по обследованию правобережного и левобережного районов Катуня. В Чемальском аймаке исследователи осмотрели левобережные селения: Аскат, Усть-Анос, Верх-Аюлу, Усть-Аюлу, Ороктой, Карасу, Карбан, по левому – Толгоек, Тьткескен, Куюс, Эдиган и другие населенные пункты. Здесь они изучали значение промыслов в хозяйственной деятельности населения, таких как выгонка дегтя и смолокурение, обжиг извести, извоз, посудный, колесный, кузнечный, слесарный, кожевенное и меховое дело. Краеведы собрали для Ойротского музея коллекции горных пород, полезных ископаемых, минералов, предметы материальной культуры и религиозного быта и др. Попутно экспедиция 1928 г. выполнила задание Ойротского облплана по выявлению и нанесению на карту целебных источников.

В 1930 г. Чемальский аймак исследовала Алтайская экспедиция «Общества изучения Сибири и ее производительных сил», в которой приняли участие директор и сотрудники Ойротского музея, в том числе А.В. Анохин, а также Г.П. Гуркин и ленинградские ученые-этнографы: А.И. Терентьева, А.Г. Данилин, Л.Е. Каруновская. Тематика изысканий была широкой, исследователи осматривали археологические памятники, собирали этнографические материалы, выявляли целебные источники и месторождения полезных ископаемых, изучали красящие и лекарственные растения. Дополнительно А.В. Анохин участвовал в работе московской этнографической экспедиции под руководством С.А. Токарева; он



выполнял задание по уточнению этнического состава коренного населения Горного Алтая.

После смерти А.В. Анохина в 1931 г. краеведческое движение в области на некоторое время приостановилось, но не прекратилось, а с организацией краеведческого бюро из 5 чел. при облплане Ойротского облисполкома продолжилось. В 1934 г. открылся краеведческий музей в Чемале. Еще в 1920 г. учитель А. Тюмаков в Бешпельтирской школе создал первый в Горном Алтае этнографический школьный музей из предметов алтайской материальной культуры и религиозного быта.

В 1931 г. научную поездку в Чемальский район совершил молодой ученый, будущий академик Л.П. Потапов. Он изучал состояние национальных колхозов Чемальского аймака.

В 1935 г. газета «Большевистская смена» и Западно-Сибирское бюро краеведения объявили геологический поход имени 15-летия Сибирского комсомола. В Горном Алтае организацией геологического похода занимался Ойротский краеведческий музей, руководство которого через газету обратилось к молодежи области с призывом присоединиться к походу. Первыми на этот призыв откликнулись комсомольцы Эликманарского аймака. По заданию Ойротского облплана музей организовал геологическую экспедицию под руководством геолога-практиканта музея Черняковского, которому была поставлена задача: провести осмотр и дать заключение о возможностях использования уже известных пяти мраморных месторождений. Изыскатели изучили пять мраморных точек, дополнительно открыли ряд новых месторождений. Всего ими было обследовано 39 мраморных месторождений, включая Ороктойское месторождение. Попутно экспедиция производила поиски золота по притокам р. Катунь.

После закрытия в 1937 г. Центрального и местных бюро краеведения краеведческое движение в Горном Алтае прекратилось.

В 1930-х гг. в Чемальском аймаке, как и везде в регионе, началась коллективизация, сопровождавшаяся созданием оседлых населенных пунктов. В 1931 г. здесь уже было создано 15 национальных колхозов, в которых численность алтайской группы населения составляла 69,9%, а в 1932 г. их было уже около 30. Колхозы Чемальского аймака специализировались на животноводстве, в них создавались молочно-товарные фермы, проводились мероприятия по племенной работе и воспроизводству стада крупного рогатого скота. «Горные пышные луга», писал ученый Л.П. Потапов, – «лесные пастбища с прекрасным составом кормовых трав особенно благоприятствуют здесь развитию животноводства». С пастбищами и кормовыми травами дела в Чемальском аймаке обстояли благополучно. В структуре аймачного управления появился животноводческий отдел. Что интересно, на правом берегу Катунь неплохо росла кукуруза, очень сильно выручившая население района в годы войны. В Чемальском (Эликманарском с 1933 г.) аймаке развернулись ефремовское и стахановское движения за повышение урожайности колхозных полей, увеличение показателей надоев молока, проводились социалистические соревнования, обмены опытом и сельскохозяйственные выставки. Отличившихся колхозников посылали делегатами на сельскохозяйственные съезды, участниками на Всесоюзную

сельскохозяйственную выставку в Москву, награждали, выбирали депутатами в сельские, районные и областные советы депутатов трудящихся. В апреле 1933 г. в Эликманарском аймаке состоялся первый съезд колхозников-ударников района, на котором были приняты решения об участии района во всесоюзном соцсоревновании, организации внутрирайонного и внутриколхозного соревнований. Эликманарские колхозники вызвали на соревнование колхозников Чойского аймака. С 1936 г. колхозная молодежь Эликманарского района активно включилась в ефремовское движение в честь колхозника из Алтайского края М.Е. Ефремова, получившего 369 пудов (почти 60 ц.) пшеницы с одного гектара. Во многих колхозах создавались молодежно-комсомольские ефремовские звенья. Главвыставком в 1939 г. наградил дипломом II-ой степени совхоз «Чемал». С 1935 г. введенная в действие Чемальская гидроэлектростанция стала обеспечивать электроэнергией курорт, село Чемал и ряд колхозов Эликманарского аймака. Одним из направлений экономики района стала лесозаготовка, которой занимались созданные в аймаке лесхозы.

В 1937–1938 гг. в окрестностях села Ороктой была построена Ороктойская мраморная фабрика, которая являлась единственным горнодобывающим предприятием на территории района до своего закрытия в 1956 г. 30 июля 1930 г. постановлением Всероссийского Центрального Исполнительного Комитета был образован Западно-Сибирский край, в состав которого вошла Ойротская автономная область. В это время произошло некоторое территориальное «приращение» Ойротии, в связи с тем, что в 1930-х гг. часть сельских Советов Солонешенского района, таких как Бело-Ануйский, Каракольский, Мариинский, Усть-Мутинский, была передана Усть-Канскому аймаку. В 1933 г. последовали переименования аймаков. Так, Постановлением Президиума ВЦИК от 10 апреля 1933 г. Чемальский аймак в связи с переносом аймачного центра из Чемала в Эликманар стал именоваться Эликманарским. Согласно постановлению Президиума ВЦИК от 20 июля 1936 г. в Эликманарский аймак входили Аносинский, Аюлинский, Бешпельтирский, Ингурекский, Куюмский, Узнезинский, Чемальский, Чепошский, Эликманарский и Эдиганский сельские Советы, объединившие 68 населенных пунктов.

С образованием 28 сентября 1937 г. Алтайского края Ойротская автономная область вошла в его состав. По данным переписи 1937 г., численность населения Ойротской области составляла 150,2 тыс. чел. В 1939 г. постановлением Всероссийского Центрального Исполнительного Комитета было подтверждено прежнее административное деление Ойротской автономной области на десять аймаков: Ойрот-Туринский (Ойрот-Тураинский), Турочакский, Чойский, Эликманарский, Усть-Коксинский, Улаганский, Кош-Агачский, Онгудайский, Усть-Канский, Шебалинский. В Эликманарский аймак по-прежнему входили Аносинский, Аюлинский, Бешпельтирский, Ингурекский, Куюмский, Узнезинский, Чемальский, Эликманарский и Эдиганский сельские Советы. Как видно, административно-территориальное деление Ойротской (Горно-Алтайской) области очень часто подвергалось изменениям. Это было связано с тем, что советская власть искала оптимальный вариант: административного деления.





В годы Великой Отечественной войны продолжали работать учреждения, организации, колхозы. Дети после учебы помогали взрослым. Уже в июле 1941 г. на время сеноуборочной компании установили нормативы: выход на работу в 5–6 час. утра и конец рабочего дня в 10–11 час. ночи. На фронт отправляли продукты, одежду, лошадей, табак. Население аймака единодушно собирало средства в фонд обороны, на вооружение Красной армии, на формирование танковой колонны «Комсомолец Алтая», авиасоединения «Алтайский истребитель» и на строительство торпедного катера «Комсомолец Ойротии», платило военный налог – по 380 руб. с плательщика. Пенсионеры писали заявления в отделы социального обеспечения о перечислении своих пенсий в фонд обороны страны. В Эликманарский аймак были эвакуированы Ленинградский детский костнотуберкулезный санаторий, разместившийся на территории курорта «Чемал», и детский дом из г. Борисполя Киевской области. В 1942 г. в Эликманарском аймаке было размещено 100 эвакуированных чел., преимущественно из Ленинграда и Ленинградской области. С осени 1941 г. Эликманарский аймак взял шефство над госпиталем № 32/92 г. Бийска, помощь оказывалась отправкой раненым мяса, масла, меда и других продуктов. В военное время мирное население аймака голодало, хлеб и продукты получали по карточкам. В школах не было тетрадей, чернил, не хватало учебников, в классах в зимнее время было очень холодно.

Победа далась очень большой ценой. Многие жители Эликманарского аймака погибли на фронтах Великой Отечественной войны.

В послевоенное время, в 1948 г. на территории Эликманарского аймака числилось 9 сельсоветов, 42 населенных пункта, 22 колхоза, насчитывалось 6114 чел. Данные о количестве школ, учащихся, культурно-просветительских учреждений, медицинских кадрах, электростанций в Эликманарском аймаке представлены в 1-ой, 2-ой, 3-ей и 4-ой таблицах.

Таблица 1

Справка о количестве школ и учащихся в Эликманарском аймаке 1948 г.

Кол-во средних школ	В них учащихся	Кол-во неполных средних школ	В них учащихся	Кол-во начальных школ	В них учащихся	Кол-во национальных школ	В них учащихся
1	294	6	794	13	326	10	176

Таблица 2

Справка о культурно-просветительских учреждениях в Эликманарском аймаке за 1948 г.

Кол-во изб-читален	Кол-во Домов соцкультуры	Кол-во библиотек	Кол-во сельских клубов	Кол-во юрт-передвижек
6	1	2	4	-

Таблица 3

Сведения о наличии медицинских кадров в Эликманарском аймаке
на 1 января 1957 г.

Утверждено по смете врачей	Имелось физических лиц врачей	Недокомплектovanность составляла	Утверждено по смете ср. мед. работников	Имелось физических лиц средних мед. работников	Недокомплектovanность составляла
8	4	4	40	36	4

Таблица 4

Справка о количестве электростанций в Эликманарском аймаке за 1952 г.

Всего электростанций	мощность	В том числе гидроэлектростанций	
		кол-во	мощность
6	662	6	662
В том числе колхозных			
5	202	5	202

В 1950-е гг. одним из значительных событий стало освоение целинных и залежных земель. Хотя площадь таких земель в Эликманарском аймаке была невелика, но каждый колхоз проводил мероприятия по выполнению программы освоения целинных и залежных земель. В аймаке целинников встречала созданная первой в Горном Алтае Эликманарская машинно-тракторная станция, возглавляемая В.К. Афанасьевым. В 1957 г. 557 жителей района были награждены медалями «За освоение целинных и залежных земель» – это Г.К. Ардиматов, Е.Б. Ардиматова, Г.Т. Вакулев, А.Н. Кискин, Ф.П. Кучина, Г.Г. Кирилловских, В.В. Параев и многие другие.

В 1948 г. Ойротскую автономную область переименовали в Горно-Алтайскую автономную область, г. Ойрот-Тура – в г. Горно-Алтайск, Ойрот-Туринский район – в Майминский. Экспертом, настаивающим на переименовании Ойротской автономной области в Горно-Алтайскую, выступил докторант, историк-этнограф Л.П. Потапов. Он на основе документальных материалов доказал, что алтайцы относятся к тюркам, а ойроты (ойраты) являются западными монголами, по этой причине, утверждал историк, употребление административных понятий монгольского происхождения не соответствует этнической сущности алтайского народа.

В 1950–1960-х гг. в Горно-Алтайской автономной области произошел ряд административно-территориальных преобразований. Так, в 1952 г. Коргонский сельсовет Чарышского района Алтайского края вошел в состав Усть-Канского аймака. С 1956 г. начался процесс укрупнения районов Горно-Алтайской области. В сентябре 1956 г. власти ликвидировали Чойский аймак с передачей его территории Майминскому аймаку. Следующий этап районного укрупнения в Горно-Алтайской автономной





области произошел в 1962–1963 гг. В рамках укрупнения районов Указом Президиума Верховного совета РСФСР от 30 марта 1962 г. Майминский и Эликманарский районы были объединены в Майминский с центром в Майме.

На момент объединения в Эликманарском районе проживало 8947 чел., числилось 7 сельских Советов, объединяющих 9 колхозов, 18 школ, 11 клубов и изб-читален, 8 библиотек, 15 киноустановок, 16 медицинских учреждений. Территория района составляла 3,1 тыс. кв. км. Посевная площадь колхозов насчитывала 4664 га. На 1 января 1962 г. в колхозах имелось 1879 лошадей, 5230 голов крупного рогатого скота, 19339 голов мелкого рогатого скота (овец и коз), 542 свиньи. В районе были 1 райпромкомбинат, на котором трудилось 37 чел., маслосырзавод, где работало 30 чел., лесхоз с численностью сотрудников в 109 чел. В районных учреждениях был занят 121 чел.

В мае 1961 г. на базе Эликманарской МТС было создано предприятие «Сельхозтехника», обслуживающее всю Горно-Алтайскую автономную область. Оно находилось в Чемале. Первым управляющим «Сельхозтехники» был Н.И. Мозоль.

В 1963 г. в рамках хрущевской всесоюзной реформы административно-территориального деления в Горном Алтае вместо аймаков было создано 6 сельских районов: Кош-Агачский, Майминский, Онгудайский, Турачакский, Улаганский, Усть-Канский. В 1963 г. Шебалинский аймак вошел в состав Онгудайского, Усть-Коксинский – в состав Усть-Канского аймака. Но практически сразу же выявилась неэффективность данной реформы. На следующий год, в 1964 г., районная система административно-территориального деления региона была восстановлена. Тогда же в административной практике Горного Алтая исчезло понятие «аймак», замененное «районом». В марте 1964 г. произошло восстановление Усть-Коксинского района из Усть-Канского, в 1965 г. – Шебалинского из Онгудайского района. Решением Алтайского крайисполкома № 13 от 14 января 1965 г. в результате разукрупнения Майминского района территория бывшего Эликманарского района вошла в состав Шебалинского района с центром в Шебалино. В 1980 г. был восстановлен Чойский район с центром в селе Чоя. История Чемальского (с 1933 г. – Эликманарского) района продолжилась в составе Шебалинского района.

10 ноября 1970 г. вышло постановление Совета Министров РСФСР «О преобразовании колхозов в совхозы». На территории будущего Чемальского района, как и по всей Горно-Алтайской области, началось формирование совхозов. Выполняя данное постановление, исполнительный комитет Шебалинского районного совета депутатов трудящихся принял решение о создании двух совхозов: «Эликманарского» на базе колхозов: колхоза имени Калинина, «Туулу-Алтай», «50 лет Советам», колхоза имени Ленина, «Герой труда», «Горный пахарь» с центром в селе Эликманар; «Куюзского» на базе колхозов «Путь Ленина», «Искра», «Заветы Ильича», «Кызыл Черю» с центром в селе Куюз.

В 1960–1980-х гг. сельское хозяйство на территории современного Чемальского района развивалось достаточно динамично. Основу

совхозного производства составляли многоскотное животноводство преимущественно мясомолочного и пухового (племенное козоводство) направлений и растениеводство. Здесь была выведена горно-алтайская порода пуховых коз, за которую куюский козовод А.А. Санков получил государственный патент. Значительная часть молока перерабатывалась на месте – Узнезинском маслосырзаводе, производящим сыры класса «Экстра». Совхоз «Эликманарский» помимо крупного и мелкого рогатого скота занялся разведением яков (сарлыков).

Чемальский край по значимости был вторым растениеводческим регионом в Горно-Алтайской области после Усть-Коксинского района, а по развитию горного садоводства, огородничества и кормовых трав, в том числе на силос – первым. Здесь успешно выращивали табак, кормовые травы: вику, рапс, на силос – кукурузу, а с 1960-х гг. стали разводить новую культуру – топинамбур. Совхоз «Каракольский», заложив плантации хмеля, основал новую отрасль растениеводства – хмелеводство. В совхозах и на личных приусадебных участках были разбиты фруктовые сады, ягодники и облепиховые плантации. Не случайно, жители Чемальского района первыми в области стали выращивать персики, абрикосы. Чемальское ОПХ обеспечивало жителей Горного Алтая саженцами фруктовых деревьев. Весной села по обоим берегам Катуня превращались в цветущие сады. С 1990-х г. в районе возродилось виноградарство, но уже не в ОПХ, а на личных участках жителей района. Сложившиеся системообразующие предприятия и заведения, а многие из них являлись объектами всесоюзного и краевого значения, обуславливали насыщенную социально-экономическую жизнь поселений современного Чемальского района в советское время. Здесь было много объектов социально-культурного назначения. Центрами интересной культурной жизни Чемальского края являлись Дома культуры и клубы, библиотеки, хорошо оснащенные фондами художественной и политической литературы, всеми периодическими изданиями: «толстыми» журналами, газетами, альманахами. Учителя, старшеклассники, медицинские работники и другие категории населения активно участвовали в смотрах художественной самодеятельности и концертной деятельности.

Новый этап в административной и политической истории Горного Алтая начался с 1990 г. 25 октября 1990 г. третья внеочередная сессия Горно-Алтайского областного Совета народных депутатов приняла Декларацию о государственном суверенитете Горно-Алтайской автономной Советской Социалистической Республики. 3 июля 1991 г. Горно-Алтайская автономная область стала самостоятельным субъектом Российской Федерации (России) под названием Горно-Алтайской Республики, переименованной в мае 1992 г. в Республику Алтай. 7 июня 1997 г. была принята Конституция РА. Республика Алтай имеет государственные символы: герб, гимн. РА насчитывает 10 муниципальных образований: Майминский, Чойский, Турочакский, Чемальский, Шебалинский, Онгудайский, Усть-Канский, Усть-Коксинский, Кош-Агачский и Улаганский районы и самостоятельное муниципальное образование – г. Горно-Алтайск. Высокогорные Кош-Агачский и Улаганский районы по условиям жизни приравнены к северным регионам. В настоящее время в РА насчитывается 90 сельских администраций, в состав которых входят 248





населенных пунктов. Высшим законодательным органом региона является Государственное собрание Республики Алтай – Эль Курултай, высшим исполнительным органом – Правительство РА. Главой РА является Председатель Правительства. Первым главой РА был В.И. Чаптынов. Будучи сибирским регионом, Республика Алтай входит в Сибирский федеральный округ РФ. РА является трансграничным регионом и имеет внешнюю границу с тремя зарубежными государствами: Казахстаном, Монголией и Китаем; внутреннюю с другими субъектами РФ: республиками: Тывой и Хакасией, с Алтайским краем и Кемеровской областью.

Низшее звено в структуре управления РА и соответственно Чемальского района представлено местными органами власти: администрациями районов, Советами депутатов. Представительным органом власти Чемальского района является районный Совет депутатов, исполнительно-распорядительный орган муниципального образования «Чемальский район» – Администрация Чемальского района.

Чемальский район был восстановлен в 1992 г. в границах бывшего Эликманарского района. На 1 января 2006 г. территория Чемальского района составляла 3019 кв. км. На ней располагаются 7 сельских поселений, включающих 19 населенных пунктов и 9616 чел.

В настоящее время сложилась развитая инфраструктура Чемальского района. Район со второй половины 1990-х гг. развивается как туристско-рекреационный регион РА, территория которого за короткий срок покрылась большими и малыми турбазами, кемпингами, всевозможными домами отдыха. В районе существует развитый спектр туристских услуг, рассчитанный на запросы туристов различных категорий и материального достатка. Российским и зарубежным туристам предлагаются разные виды отдыха: лечебно-оздоровительный, экологический и сельский туризм, различные формы проведения досуга: водные сплавы, пешие, конные, велосипедные прогулки.

Здесь проводятся интересные фестивали, спортивные состязания, торгово-ремесленные ярмарки, существуют различные игровые и развлекательные площадки и комплексы. Не случайно, Чемал является самым популярным местом отдыха в Республике Алтай для многих категорий туристов и путешественников. Но животноводство, преимущественно мясомолочного направления, не утратило своего экономического значения. Чемальские фермеры к тому же с успехом разводят коней, мелкий рогатый скот, включая коз, маралов и яков. Мясо частично перерабатывалось предприятием ООО «Возрождение» в с. Элекмонар, ООО «Чемал» по переработке и консервирования мяса предпринимателя А.А. Иванченко в поселке Толгоек.

В настоящее время Чемальский район имеет хорошие перспективы для своего экономического развития. Благоприятные природно-климатические условия позволяют с успехом развивать мясомолочное скотоводство, козоводство, мараловодство, птицеводство, горное садоводство, овощеводство, пчеловодство, способствуют росту рабочих мест. Здесь существуют все условия для интенсивного развития растениеводства. Увеличивающийся из года в год приток туристов создает спрос на продукцию овцеводства, свиноводства, тепличного хозяйства,

огородничества и садоводства. В районе имеются прекрасные возможности для использования в сфере туристического бизнеса природно-ресурсного потенциала и богатейшего историко-культурного наследия, не причиняя ущерба природе и этнокультурной среде обитания коренного и старожильческого населения.

Таким образом, Чемальский район Республики Алтай имеет яркую и самобытную историю, обусловленную рядом социокультурных, этнических, исторических, социально-экономических, общественно-политических и других факторов.

*Мукаева Л.Н., кандидат исторических наук,
доцент кафедры истории и археологии
Горно-Алтайского государственного университета*



СОЦИАЛЬНО-ЭКОНОМИЧЕСКОЕ РАЗВИТИЕ ЧЕМАЛЬСКОГО РАЙОНА ЗА 1992–2017 гг.

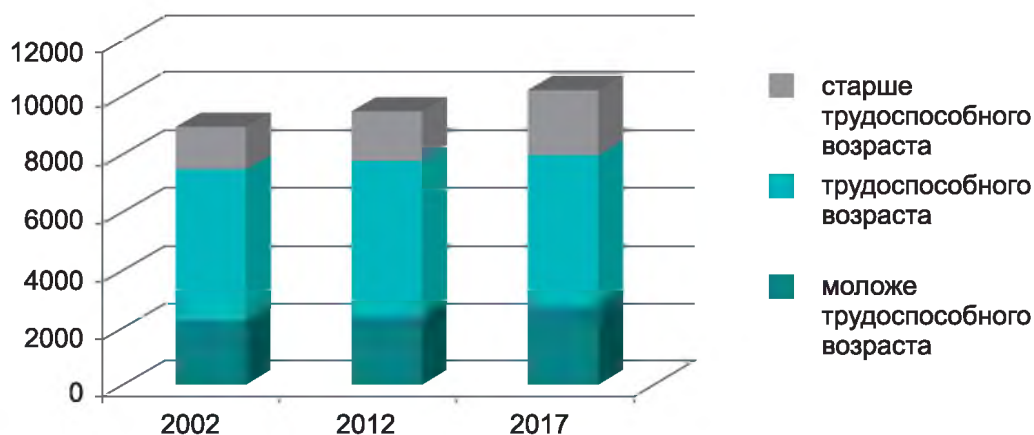


Чемальский район образован 26 августа 1992 г. Он располагается на р. Катунь на высоте 410 м. над уровнем моря в северо-западной части Республики Алтай. На севере граничит с Майминским районом, на северо-востоке – с Чойским, на юге – с Онгудайским, на западе – с Шебалинским районом. Площадь территории района насчитывает 3019 кв. км., что составляет 3,2% от площади Республики Алтай.

В настоящее время на территории района находится 7 сельских поселений, объединяющих 19 населенных пунктов.

Административный центр – село Чемал находится на расстоянии 100 км. от республиканского центра – г. Горно-Алтайска.

Численность постоянного населения Чемальского района на 01.01.2017 г. составила 10242 чел., рост населения за год составил 101,3%. (на 01.01.2016 г. – 10107 чел.). За 25 лет численность населения района увеличилась более чем на 15%. Увеличение численности населения произошло за счет ежегодного естественного и миграционного прироста. В последние 25 лет увеличивается доля населения моложе трудоспособного возраста и старше трудоспособного возраста в общей численности, что видно на представленной диаграмме.



Традиционно главный акцент в экономическом развитии района ставился на производство продукции сельского хозяйства: мяса, масла, зерновых и кормовых культур. Помимо этого развивались промышленное производство, торговля и услуги и туризм.

С 2000-х гг. Правительство Республики Алтай все больше уделяет внимание Чемальскому району как самому молодому району региона. Так 24 февраля 2000 г. было принято Постановление Правительства Республики Алтай № 36 об утверждении региональной программы социально-экономического развития Чемальского района на период 2000–2003 гг. и выделены соответствующие финансовые средства.

В октябре 2003 г. был принят важный документ – «Стратегия устойчивого развития Чемальского района», который охватил все ключевые стороны жизнедеятельности района и способствовал мобилизации ресурсов для дальнейшего социально-экономического развития. В результате предпринятых мер уже в 2003 г. по итогам мониторинга социально-экономического развития среди муниципальных образований Республики Чемальский район был признан победителем. Мониторинг социально-экономического развития проводится ежегодно, о чем свидетельствуют ниже приведенные данные.

По данным официальной статистики, количество предприятий и организаций по «чистым видам» экономической деятельности в сфере промышленности, действующих по состоянию на 01.01.2017 г. по МО «Чемальский район», составило 21 единицу, что ниже аналогичного периода 2016 г. на 2 единицы (на 01.01.2016 г. – 23 ед.).

Объем промышленного производства за 2016 г. составил 28204,2 тыс. руб. (в 2015 г. 33092,2 тыс. руб.); на душу населения 2,8 тыс. руб. (в 2015 г. – 3,3 тыс. руб.). По итогам 2016 г. объем отгруженных товаров собственного производства, выполненных работ и услуг собственными силами предприятий составил 287525 тыс. руб., темп роста к аналогичному периоду прошлого года составил 91,3% (2015 г. – 314923,3 тыс. руб.). На душу населения данный показатель составил 28,3 тыс. руб. (в 2015 г. – 31,3 тыс. руб.). Как видно, показатели по объемам промышленного производства отгруженных товаров собственного производства и услуг собственными силами предприятий снизились примерно на 10%.

В настоящее время основу промышленного производства Чемальского района составляют системообразующие предприятия и заведения: ОАО «ДЭП-218», НО «Чемальское потребительское общество», ПО «Возрождение», МУП «ЖКО Чемал», АУ РА «Чемал лес» (Чемальский лесхоз), база отдыха «Турсиб», санаторий «Чемал», ООО «Лесной», ООО «Теплосервис» (с 2014 г.), ООО «Торговая сеть АНИКС», ООО «Розница-1», ОПХ «Чемальское» (ныне филиал ФГУП «Горно-Алтайское») и индивидуальные предприниматели.

Следует отметить, что на первоначальном этапе становления Чемальского района действовали такие предприятия: ОАО «Катуньгэсстрой», ООО «Чемал Сельхозсервис», МУП «Кедр», ОАО «Агротехника», МУП «Эко-сервис», позже закрытые. В 2018 г. в связи с закрытием МУП «ЖКО Чемал», его функции перешли ООО «Теплосервис».

В 1998 г. объем промышленной продукции составлял 5180 тыс. руб., в 2012 г. – 50297 тыс. руб. Экономический рост промышленного производства



фиксировался до 2014 г., затем в связи с закрытием Чемальского пищекомбината (ООО «Чемал»), который занимался производством мясной продукции и полуфабрикатов, стал снижаться.

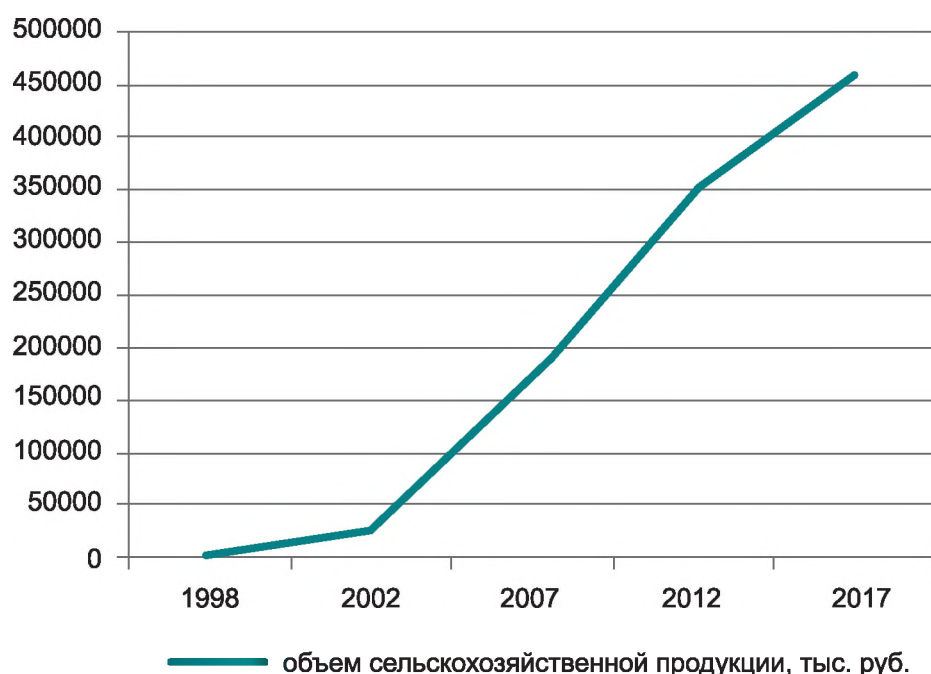
В структуре производства промышленной продукции района можно выделить: обрабатывающие производство (деловая древесина, пиломатериалы, продукция пищевой промышленности, швейные изделия и др.), производство и распределение электроэнергии, газа и воды (выработка теплоэнергии, подача воды), добыча полезных ископаемых (добыча ПГС).



Традиционно главный акцент в экономическом развитии Чемальского района ставился на производство продукции сельского хозяйства. Сельскохозяйственное производство района представлено традиционными видами деятельности: молочным и мясным скотоводством, молочным производством, коневодством, мараловодством, овцеводством, пчеловодством, овощеводством, заготовкой кормов, дров и др.

В начале становления района в сфере сельского хозяйства работали такие предприятия, как крестьянские хозяйства: «Кудердогон», «Верх-Аюла», «Верх-Чепош», «Ороктойские зори», «Карлагаш», «Чакылу», а также общества с ограниченной ответственностью: ООО «Куюмское», ООО «Эдиган», СПК «Эликманарский».

Объем производства сельскохозяйственной продукции за 1998 г. составил 676 тыс. руб., к 2002 г. вырос до 9507,9 тыс. руб. Затем сельское хозяйство развивалось стремительными темпами. По итогам 2016 г. объем увеличился в 675 раз относительно 1998 г. Основными производителями в 2000-е гг. были СПК «Эликманарский», ООО «Ареда», ТОО «Эдиган», ООО «Куюмское», СПК «Амаду», СПК «Аржан», СК «Союз крестьян», ОПХ Чемальское, Чемальский лесхоз.



В настоящее время в аграрном секторе зарегистрировано 13 сельскохозяйственных предприятий, из них фактически осуществляют свою деятельность 4 сельхозорганизации, 113 крестьянских фермерских хозяйств и индивидуальных предпринимателей, из которых фактически осуществляют деятельность 73. Кроме того, 4051 двор держит личное подсобное хозяйство.

Объем производства сельскохозяйственной продукции в хозяйствах всех категорий за 2016 г. в фактически действовавших ценах составил 456,2 млн. руб. (2015 г. – 450,4 млн. руб.). В итоге, рост составил 101,3%. Из общего объема сельскохозяйственного производства 259,8 млн. руб. пришлось на продукцию животноводства, 196,4 млн. руб. – на растениеводство, 45132 руб. – на душу населения.



Объем сельскохозяйственной продукции, млн. руб.



Поголовье скота в хозяйствах всех категорий за прошедший период также менялось в сторону увеличения. Данные приведены в таблице 1. Но следует отметить, что на одном из крупных предприятий СПК «Эликманарский» с разнообразным поголовьем, включающим крупный рогатый скот, лошадей, овец, маралов, верблюдов, яков, с 2003 г. – лис и пчел, поголовье с каждым годом сокращается. В настоящее время СПК «Элекмонарское» находится в состоянии глубокого финансово-экономического кризиса и фактически неспособно удовлетворить требования кредиторов.

Таблица 1

Численность поголовья скота в хозяйствах всех категорий

Поголовье	на 01.01.1998 г.	на 01.01.2003 г.	на 01.01.2008 г.	на 01.01.2013 г.	на 01.01.2017 г.	Темп роста 2002 г. к 2016 г. %
Крупный рогатый скот, голов	5300	4266	4339	4858	4951	116,1
в т. ч. коров	2700	3129	1870	2189	2054	65,6
Овец и коз, голов	1900	722	4046	3912	4762	659,6
Лошадей, голов		1201	3792	7557	6752	562,2
Свиньи, голов	400	300	697	595	263	87,7
Маралы, голов		1174	1683	2043	2111	179,8
Птиц, голов		10112	5952	7795	6902	68,3

В настоящее время в районе наблюдается ощутимый рост поголовья лошадей, маралов и овец, что обусловлено ростом доходности их реализации. Экономические условия хозяйствования и ряд других факторов социального характера обусловили перераспределение поголовья в сторону индивидуального сектора.

В животноводстве наблюдается рост производства мяса в 2 раза, молока на 1%, консервированных пантов. Вместе с ростом объемов производства данных видов продукции наблюдается и рост их реализации. Основой эффективного ведения отрасли животноводства является высокая продуктивность, которая определяется породными качествами скота. Следует отметить, что в районе только одно хозяйство ведет племенную работу в области овцеводства – это крестьянское хозяйство «Карлагаш», которое реализует свою продукцию на месте и за пределами района.

Объемы производства продуктов животноводства в хозяйствах всех категорий представлены в таблице 2.

Таблица 2

Производство продуктов животноводства в хозяйствах всех категорий

Поголовье	на 01.01.1998 г.	на 01.01.2003 г.	на 01.01.2008 г.	на 01.01.2013 г.	на 01.01.2017 г.	Темп роста 2002 г. к 2016 г. %
Скот и птица на убой в живом весе, тонн	197	662,6	1002,8	1492	1395,2	210,6
Молоко, тонн	212,4	203,7	3310	3692,7	3408,6	1673,3
Шерсть, тонн	12,5	11,1	6,7	7,2	8,5	76,6
Панты консервированные кг.	122	425,4		1174		
Козий пух, центнеров			1,8	1,9	0,1	
Яйца, тыс. шт.			1078,5	1052,4	827,5	

ТУРИЗМ

Сочетание уникальных природно-рекреационных ресурсов и значительного числа историко-культурных памятников позволяет рассматривать территорию Чемальского района как перспективный центр развития туризма Республики Алтай. Прекрасные природно-рекреационные ресурсы Чемальского района были изучены учеными Томского научно-исследовательского института курортологии и физиотерапии. Действительно, умеренно-континентальный климат на территории Чемальского района характеризуется мягкой и малоснежной зимой, умеренно теплым летом и короткими теплыми переходными сезонами (весна, осень). Безморозный период длится около 120 дней.





Местность характеризуется по режиму влажности как сухая. Чемальский район один из солнечных районов Республики Алтай и юга Западной Сибири в целом, что увеличивает туристическую и оздоровительную привлекательность для желающих отдохнуть и поправить свое здоровье. В весенне-летнее время в районе отсутствуют кровососущие насекомые, являющиеся бичом для всех туристов, отдыхающих в других районах РА.

Чемальский район сохранил красивейшие природные ландшафты в их первозданности и нетронутости. Район отличается обилием памятников природы, истории и культуры, таких как Чемальская ГЭС, остров Патмос, где расположена церковь «Иоанна Богослова», музей-усадьба Г.И. Чорос-Гуркина, Алтайский культурный центр, Каракольские и Голубые озера, водопады и прочие достопримечательности. Таким образом, наличие в районе природных, рекреационных, водных, лесных, и, что особенно важно, трудовых ресурсов позволяет Чемальскому району занимать одно из ведущих мест в Республике Алтай.

Первые элементы инфраструктуры туризма на территории района появились еще в 1930-х гг. во время строительства санаторно-курортных учреждений, предназначенных в основном для реабилитации туберкулезных больных, таких как горноклиматический санаторий «Чемал» Министерства здравоохранения России, детский туберкулезный санаторий.

Основная часть туристских баз была создана в 1970–1980-х гг. Это база отдыха НПО «Вектор», турбаза «Катунь», лечебно-оздоровительная база МНТК «Микрохирургия глаза» (г. Новосибирск), «Эрлагол».



Алтайский культурный центр



Патмос



Чемальская ГЭС



Музей-усадьба Г.И. Чорос-Гуркина

В соответствии со Стратегией устойчивого развития Чемальского района с 2000 г. власти РА и района стали уделять особое значение туризму во всех его видах и формах как приоритетному направлению экономики района. Ускоренными темпами стали развиваться «зеленый туризм», «зеленый дом» – это сельские дома, которые принимали туристов не на специализированных базах, а в своих домах, религиозный туризм, этнотуризм, творческий туризм и др. Площадки Чемальского района стали активно использоваться для проведения международных, российских и региональных фестивалей, музыкальных конкурсов, туристических ярмарок и др.

Все вместе взятое увеличило приток туристов в район. В районе были построены новые туристические объекты: базы отдыха «Ареда-1», «Ареда-2», «Ареда-3», «Берель», «Троя», «Лазурный» и др. В летний период действует множество оздоровительно-туристских стоянок и кемпингов. Туристический поток ежегодно увеличивается, соответственно увеличивается с каждым годом и количество туробъектов. Если в 1997 г. район посетило примерно 17 тыс. чел., то сейчас этот показатель составляет 900 тыс. чел. и выше в год.

Сегодня на территории района зарегистрированы и ведут деятельность 64 туристских баз различных категорий, 6 гостиничных комплексов, 11 кемпингов, 207 сельских домов. Количество мест размещения как круглогодичного, так и летнего типа увеличилось за счет строительства новых комфортабельных гостиниц, баз отдыха и др.

В последние годы введены в эксплуатацию база отдыха «Роял комфорт» на 200 мест размещения, «Чемальская лагуна» на 250 мест размещения, «У Лешего» и др. На базе отдыха «Турсиб» в 2015 г. открыт аквапарк.



База отдыха «Royal Comfort»



База отдыха «Чемальская лагуна»




База отдыха «У Лешего»



База отдыха Турсиб «Аквапарк»





Для привлечения инвестиций в экономику Горного Алтая Правительством РА была создана «Особая экономическая зона туристско-рекреационного типа», которая в том числе предполагает развитие проекта «Каракольские озера» в Чемальском районе. А его близость к другим проектам федерального масштаба, таким, как строящийся в Майминском районе спортивный и семейный курорт «Алтайская долина», горнолыжный комплекс «Манжерок» у горы Синюха, игровая зона «Сибирская монета», создает благоприятный климат для привлечения инвестиций.

ИНВЕСТИЦИИ

В МО «Чемальский район» объем инвестиций в основной капитал за 2016 г. составил: а) по полному кругу, рассчитанному по методике Росстата с учетом коэффициента досчета на субъекты малого предпринимательства по Республике Алтай в 1,8, 308081 тыс. руб., б) по крупным и средним организациям – 171156 тыс. руб. (ИФО 67,1% в 2016 г.). Из них инвестиции в основной капитал:

- за счет бюджетных средств – 100876 (51% к 2015 г. в текущих ценах);
- за счет внебюджетных источников – 70280 тыс. руб. (115,3% к 2015 г. в текущих ценах), – на душу населения – 6,9 тыс. руб. (114,1% к 2015 г.).

В 2016 г. реализовывались крупные частные инвестиционные проекты: строительство жилых домов ТК «Рублевка» на левой стороне Катуня на территории Аносинского сельского поселения, строительство гостиницы «Алтай-Авиа» в местности «Барантал».

В 2017 г. объем инвестиций составил 62,153 млн. руб.:

- за счет бюджетных средств – 20,301 млн. руб.;
- за счет внебюджетных источников – 41,852 млн. руб.



Развлекательный комплекс «Рублевка»

В 2017 г. был реализован частный инвестиционный проект по строительству в с. Элекмонар сетевого магазина «Мария-РА» – ООО «РозницаК-1».

Руководитель КФХ «Карлагаш» В.Л. Яныканов защитил проект по строительству нового памятника участникам Великой Отечественной войны в с. Ороктой. Сметная стоимость памятника составила 990 тыс. руб., из них 60% выделило государство и 40% собрали КФХ «Карлагаш» и местное население. Памятник воинам-героям Великой Отечественной войны в с. Ороктой был построен в 2017 г.

За счет местного бюджета в 300 тыс. руб. в Парке Победы в Чемале была установлена «Стена Памяти» участникам Великой Отечественной войны Чемальского района.

В рамках Ярмарки инвестиционных проектов реализуется проект по строительству убойного пункта на территории Аносинского сельского поселения, осуществляемый индивидуальным предпринимателем, главой крестьянско-фермерского хозяйства М.В. Денисовым.

На Инвестиционном портале Республики Алтай для поиска инвесторов размещены следующие инвестиционные проекты и площадки:

- строительство гостиничного комплекса на берегу реки Катунь в Чемальском районе Республики Алтай;
- строительство санаторно-курортного комплекса «Неопант-Чемал»;
- КРК «Седьмое небо».





РЫНОК ТОВАРОВ И УСЛУГ

На 01.01.2017 г. на территории МО «Чемальский район» осуществляют свою деятельность: 104 торговые точки, 37 предприятий общественного питания, 7 аптек и аптечных пунктов, 2 предприятия хлебопечения, 6 АЗС, 4 ярмарки временного характера.

Объем розничного товарооборота на 01.01.2017 г. составил 1002,8 млн. руб. или 99,5% к уровню аналогичного периода прошлого года в сопоставимых ценах (на душу населения – 98,6 тыс. руб., что на 3,8 тыс. руб. больше прошлого года или 104% в фактических ценах).



Оборот розничной торговли увеличился в 77 раз относительно 1997 г. за счет новых объектов торговли, увеличения численности населения и турпотока.



МАЛОЕ ПРЕДПРИНИМАТЕЛЬСТВО

Малое предпринимательство Чемальского района представлено предприятиями и индивидуальными предпринимателями без образования юридического лица.

По состоянию на 01.01.2017 г. на территории МО «Чемальский район» зарегистрировано 157 малых и микро-предприятий, включая средние предприятия, что выше уровня аналогичного периода прошлого года на 7% (01.01.2016 г. – 146 ед.). В настоящее время в районе, в основном, преобладают микро-предприятия.

Количество индивидуальных предпринимателей по сравнению с аналогичным периодом прошлого года увеличилось на 1 чел. и составило 322 чел. (по состоянию на 01.01.2016 г. – 321 чел.).

Число субъектов малого и среднего предпринимательства в расчете на 10 тыс. чел. составляет 470,8 ед. С 1992 по 2011 г. наблюдался рост количества субъектов малого предпринимательства. В 2011 г. был достигнут максимальный показатель 714, 4 ед. в расчете на 10 тыс. чел. (164 малых и микро предприятия, 514 индивидуальных предпринимателей).

Среднесписочная численность работников (без внешних совместителей) малых предприятий снизилась на 82%, или на 280 чел. и составила 59 чел. Снижение числа работников малых предприятий обусловлено переходом 2-х предприятий: ЧОП «Алтай» и ЗАО «Омега – 2001» из категории малых в микро-предприятия в связи со сложной финансовой ситуацией.

Оборот малых и средних предприятий за 2016 г. составил 36,3 млн. руб. в расчете на душу населения – 3,6 тыс. руб., в 2015 г. составлял 5 тыс. руб., снижение на 28% (оборот 2015 г. – 50,3 млн. руб.) обусловлено переходом 2-х организаций в микро-предприятия в связи со сменной схемы налогообложения.

ТРУД И ЗАНЯТОСТЬ

Уровень зарегистрированной безработицы по данным Центра занятости населения, на 01.01.2017 г. увеличился на 0,5% и составил 3,5% (на 01.01.2016 г. – 3%). Увеличение уровня безработицы обусловлено сокращением численности работников в сфере образования, ликвидацией МУП «Эко-сервис». Сложившаяся ситуация на рынке труда обусловлена сокращением штатных сотрудников из-за оптимизации расходов и сложным социально-экономическим положением. В 2017 г. в Центр занятости населения Чемальского района обратилось 532 безработных, из них 222 чел. было трудоустроено.

Уровень зарегистрированной безработицы за период с 2002 г. по 2016 г. увеличился на 0,8 п.п. (2002 г. – 2,2%).

Среднемесячная заработная плата работников на 01.01.2017 г. составила 23716,7 руб., что выше уровня аналогичного периода прошлого года на 6,6%.

Среднемесячная заработная плата работников за период с 2002 г. по 2016 г. увеличилась более чем в 9 раз. (2002 г. – 2566,9 руб.).





ТРАНСПОРТНОЕ ОБЕСПЕЧЕНИЕ

Дорожная сеть района состоит из автодорог регионального и местного значения. Протяженность автомобильных дорог общего пользования регионального значения составляет 185 км. На территории района обслуживанием автомобильных дорог регионального значения занимается ОАО «ДЭП № 218», ООО «СК «Че».

Автодороги регионального значения:

- Усть-Сема – Чемал – Куюс. Ее протяженность в пределах района составляет 91,4 км, из них 31,8 км. имеют 4-ю техническую категорию и 59,6 км. – 5-ю категорию. Дорога от Усть-Семы до Еланды имеет усовершенствованное черно-гравийное покрытие, от Еланды до Куюса соответственно – усовершенствованное гравийное;
- Узнезя – Бешпельтир. Ее протяженность составляет 15 км, она имеет 5-ю техническую категорию. Покрытие дороги является усовершенствованным черно-гравийным;
- Аскат – Аюла. Ее протяженность составляет 13,8 км. Она имеет 5-ю категорию. Из 13,8 км. 0,2 имеет черно-гравийное и 13,6 км. – гравийное покрытие;
- Чемал – Уожан. Ее протяженность составляет 14,8 км. 5-ой категории. Из 14,8 км. автодороги 10,7 км. имеет черно-гравийное и 4,1 км. – гравийное покрытие;
- Анос – Верх-Анос. Протяженность дороги составляет 11,7 км 5-ой категории с гравийным покрытием.

Подъезды к селам от автодорог регионального значения:

- подъезд к селу Толгоек протяженностью 3,0 км. Автодорога имеет 5-ю категорию и гравийное покрытие;



- подъезд к с. Ороктою протяженностью 11,5 км. имеет 5-ю категорию и гравийное покрытие;
- подъезд к с. Эдигану протяженностью 8,7 км. имеет 6-ю категорию и гравийное покрытие;
- подъезд к с. Нижний Куюм протяженностью 14,0 км. имеет 5-ю категорию и гравийное покрытие;
- подъезд к с. Аскат протяженностью 0,6 км. имеет 5-ю категорию и гравийное покрытие.

На дорогах регионального значения находится 19 мостовых переходов, протяженностью 428,04 погонных метров (п.м.), из них 3 железобетонных протяженностью 228,98 п.м., 2 металлических протяженностью 167,14 п.м., 14 деревянных протяженностью 199,06 п.м.

Общая протяженность дорог общего пользования местного значения, то есть между селами составляет 131,6 км, из них 79,6 км. с твердым покрытием. На дорогах местного значения находится 15 мостовых переходов.

Транспортное обеспечение Чемальского района представлено лишь автомобильным транспортом, что обусловлено географическими особенностями территории.

Транспортное обслуживание на территории района осуществляется ПАТП «Горно-Алтайское», ООО «Алтайтур» и индивидуальными предпринимателями.

Автобусное сообщение организовано по следующим направлениям:

Чемал – Горно-Алтайск, Чемал – Бийск,
 Чемал – Барнаул, Чемал – Новосибирск,
 Чемал – Кемерово, Чемал – Омск.

Кроме этого, индивидуальными предпринимателями организовано два местных автобусных маршрута «Чемал – Элекмонар», «Чемал – Усть-Сема». В летнее время дополнительно осуществляется маршрут Чемал – Турсиб.

Большинство населенных пунктов Чемальского района располагается вдоль трассы Усть-Сема – Чемал – Куюс. Из 19 населенных пунктов района не охвачены автобусным сообщением 9 отдаленных сел – это села: Нижний Куюм, Верх-Анос, Аюла, Каракол, Куюс, Эдиган, Ороктой, Еландра, Уожан, где проживают 1721 чел. (по данным 2015 г. – 1863 чел.) постоянного населения. Доля населения, проживающего в данных населенных пунктах, по отношению к общей численности населения района в 2016 г. составила 16,9%, в 2015 г. этот показатель составлял 18,5%.

СВЯЗЬ

В Чемальском районе присутствует беспроводная, мобильная, а в отдаленном Куюсском сельском поселении спутниковая связь. Операторы связи: Ростелеком, МТС, Билайн, Мегафон. Во всех населенных пунктах установлены таксофоны. В 3 селах района телефонная связь отсутствует.



МЕГАФОН



Билайн®



МТС





ЖИЛИЩНОЕ СТРОИТЕЛЬСТВО

В целом за 2016 г. по району введено жилья 8678 кв.м. (в 2015 г. – 9049 кв.м.). Общая площадь помещений во вновь построенных жилых домах составила 8545 кв.м. Общая площадь жилых помещений, введенная в действие организациями по итогам 2016 г., составила 133 кв.м.

Всего общая площадь жилых помещений, приходящаяся в среднем на одного жителя Чемальского района, по итогам 2016 г. составила 20,71 кв.м.

Общая площадь жилищного фонда в Чемальском районе на конец 2016 г. составила 212100 кв.м. За 25 лет общая площадь жилищного фонда увеличилась более чем в 2 раза или на 116,8 тыс. кв.м.



Площадь земельных участков, предоставленных для строительства в расчете на 10 тыс. чел. населения – 30,074 га.

Для жилищного и индивидуального жилищного строительства было выделено 15,200 га (в 2015 г. – 13,7 га), увеличение к уровню 2015 г. равно 11%.

В 2016 г. в Чемальском районе было предоставлено 137 земельных участков для строительства общей площадью 15,2 га. В 2017–2019 гг. запланировано снижение показателя в связи с сокращением площади свободных земель и дороговизной обустройства соответствующей инфраструктуры.

СОЦИАЛЬНАЯ СФЕРА

Образование

В районе функционируют 4 самостоятельных дошкольных учреждения: МБДОУ «Детский сад «Чайка», МДОУ «Детский сад «Медвежонок», МДОУ «Детский сад «Улыбка», МДОУ «Детский сад «Сказка».

В четырех образовательных учреждениях реализуется программа дошкольного образования: МОУ «Элекмонарская СОШ», МОУ «Чепошская СОШ», МОУ «Узnezинская СОШ», МОУ «Бешпельтирская СОШ».



При школах работают группы кратковременного пребывания для детей дошкольного возраста (продленки): МОУ «Аносинская СОШ», МОУ «Ороктойская ООШ», МОУ Аюлинская ООШ», МОУ «Куюсская ООШ», МОУ «Эдиганская ООШ».

В 2011 г. был построен комплекс зданий детского сада в с. Чемал на 115 мест, проведена реконструкция здания детского сада «Сказка» в с. Усть-Сема на 30 мест. В 2016 г. было признано аварийным и закрыто здание детского сада в с. Элекмонар.

В настоящее время на территории Чемальского района функционируют 11 общеобразовательных учреждений:

- 6 средних школ;
- 3 основные школы;
- 2 начальные школы.

Все общеобразовательные учреждения Чемальского района являются муниципальными.

Среднегодовая численность лиц, обучающихся в муниципальных общеобразовательных учреждениях МО «Чемальский район», в 2015 г. составила 1481,00 чел. Как видно, рост к уровню 2015 г. составил 75 чел., увеличение связано с приростом числа первоклассников.

Число обучающихся в муниципальных общеобразовательных учреждениях, занимающихся во вторую смену, в 2016 г. равнялось 301 чел., что составляет 20,32% от общего количества обучающихся. По сравнению с 2015 г. количество обучающихся во вторую смену увеличилось на 0,83%. В плановом периоде данный показатель будет снижаться.

Материально-техническое обеспечение образовательных учреждений Чемальского района удовлетворительное, это, несмотря на случаи пожаров. Так, в апреле 1997 г. сгорела Чемальская школа. Пожаром полностью была уничтожена материально-техническая база и все делопроизводство, включая учебно-методические материалы. Но, тем не менее, район справился. В 1999 г. уже было сдано в эксплуатацию новое здание школы.

В 2016 г. сгорела Аносинская школа, которая в кратчайшие сроки была восстановлена и введена в эксплуатацию в 2017 г.





Дополнительное образование

На 01.01.2017 г. в МО «Чемальский район» функционируют следующие учреждения дополнительного образования: МУ ДО «Чемальский Дом детского творчества» и МУ ДО «Чемальская детско-юношеская спортивная школа».

Доля детей в возрасте от 5 до 18 лет, получающих услуги по дополнительному образованию, от общего количества детей в возрасте от 5 до 18 лет в 2016 г. составляет 73%, за аналогичный период предыдущего года – 61,9%.

Здравоохранение

В настоящее время медицинское обслуживание жителей Чемальского района осуществляется БУЗ РА «Чемальская РБ», в состав которой входят 2 сельские врачебные амбулатории, 13



фельдшерско-акушерских пунктов, 1 здравпункт в школе с. Чемал; станция «Скорой помощи», а также 2 санатория, оказывающие санаторно-курортные услуги.

В 2017 г. построена современная больница, рассчитанная на 45 коек, в том числе на 30 круглосуточных и 15-дневного пребывания. Здесь же есть поликлиника на сто посещений в смену. Новое здание оснащено всем необходимым оборудованием и современной техникой.

БУЗ РА «Чемальская РБ» именовалась МУЗ «Чемальская ЦРБ» и в своем составе имела больницу на 60 коек-мест и поликлинику в с. Элекмонар, 2 сельских врачебных амбулатории (СВА) в Чемале и Чепоше, 13 фельдшерско-акушерских пунктов (ФАПов), 1 здравпункт в Чемальской средней школе.

Культура

Количество муниципальных учреждений культуры (культурно-досуговых учреждения – КДУ) в настоящее время составляет 32 единицы. Фактическое количество зрительных мест в сельских Домах культуры и клубах составляет 1520 единиц при нормативной потребности 1452 места в расчете на душу населения.

В 2016 г. библиотечно-информационное обслуживание населения Чемальского района осуществляли 15 общедоступных библиотек. Основной объем библиотечных услуг населению по месту жительства оказывают 2 районные библиотеки, одна из которых детская, и 13 сельских библиотек. Выполнена нормативная потребность по плану в 15 библиотек

В 2016 г. количество учреждений культуры, здания которых находятся в аварийном состоянии или требуют капитального ремонта, осталось неизменным, как и в 2015 г., и составило 4 единицы. Это КДУ в с. Аскат, КДУ в с. Еланда, КДУ в с. Анос, и здание сельской библиотеки с. Анос, что составляет 12,5% от общего количества муниципальных учреждений культуры.

Объект культурного наследия, находящийся в муниципальной собственности – Краеведческий музей Чемальского района.





Спорт

На территории района функционирует Муниципальное автономное учреждение (МАУ) Спортивно-оздоровительный центр (СОЦ) «Юбилейный», занимающийся развитием физкультурно-оздоровительной работы, пропагандой здорового образа жизни, оздоровлением жителей района, созданием условий для занятий физической культурой и спортом, проведением спортивных соревнований и массовых спортивно-культурных мероприятий.

Население района имеет возможность заниматься физической культурой в спортивных секциях по таким видам спорта, как волейбол, настольный теннис, хоккей с мячом, футбол, борьба, лыжный спорт, коньки, ориентирование на местности.

Численность лиц – детей в возрасте до 14 лет, систематически занимающихся физической культурой и спортом, в 2016 г. составила 2314 чел., что больше уровня 2015 г. на 13 чел. В дальнейшем, численность занимающихся физической культурой и спортом планируется увеличить за счет привлечения молодежи, открытия дополнительных спортивных секций.



В настоящее время на стадии утверждения находится проект «Стратегия социально-экономического развития МО «Чемальский район» до 2025 года», в котором определены приоритеты и основные задачи социально-экономического развития Чемальского района.

Основной целью проекта является устойчивое повышение качества жизни населения Чемальского района, опирающееся на:

- развитие социальной, коммунальной и транспортной инфраструктуры;
- развитие экономики, базирующейся на формировании современного туристического сектора и сопутствующих туризму отраслей.

Приоритетными направлениями являются:

- развитие экономики района за счет формирования туристско-рекреационного комплекса современных форматов с постепенным расширением предложений для зимних видов отдыха;
- развитие инженерной, транспортной и социальной инфраструктуры.

*Путинцева Т.А., первый заместитель
Главы Чемальского района*



СОВРЕМЕННЫЕ СИСТЕМООБРАЗУЮЩИЕ ПРЕДПРИЯТИЯ, ЗАВЕДЕНИЯ И УЧРЕЖДЕНИЯ ЧЕМАЛЬСКОГО РАЙОНА

В Чемальском районе имеются все необходимые природные ресурсы для развития животноводства, а с учетом благоприятных климатических условий возможно успешное развитие горного садоводства. Неслучайно, еще И. Мичурин, опираясь на данные Чемальского района (Эликманарского аймака), писал о благоприятных условиях развития горного садоводства в Горном Алтае.

В советское и в настоящее время главными системообразующими предприятиями на территории Чемальского района являются ДРСУ-218 (ныне ДЭП-218), Чемальский филиал Горно-Алтайского ОПХ им. Лисавенко (ныне ФГУ «Горно-Алтайское»), Чемальское районное потребительское общество (РАЙПО).

ОТКРЫТОЕ АКЦИОНЕРНОЕ ОБЩЕСТВО «ДОРОЖНО-ЭКСПЛУАТАЦИОННОЕ ПРЕДПРИЯТИЕ № 218» (ОАО «ДЭП-218»)

В 1992 г. было организовано Чемальское дорожно-ремонтное строительное управление – ДРСУ, история которого восходит к дорожному отделу Эликманарского аймакисполкома, созданного в 1931 г. Руководителем Чемальского ДРСУ был назначен В.Н. Бедарев. На момент основания организации в районе были автомобильные дороги с покрытием переходного типа (гравийные), в 1996 г. была построена первая дорога с асфальтобетонным покрытием «Усть-Сема – Чемал – Куюс». Помимо дорог предприятие занималось строительством искусственных сооружений (мостов, водопропускных труб).

В 1996 г. Чемальское ДРСУ было переименовано в ГУП «Чемальское дорожно-ремонтное строительное управление № 218», в 2002 г. – в ФГУ



Чемальский АБЗ ДЭП-218. 1996 г.



ДЭП



«ДЭП-218», а в 2005 г. – в ОАО «ДЭП-218». Основными видами деятельности, осуществляемыми дорожной службой, по-прежнему остаются ремонт и содержание автомобильных дорог и искусственных сооружений на территории Чемальского района. С 2002 г. должность генерального директора предприятия ОАО «ДЭП-218» занимает С.Г. Хицов.

В настоящее время за предприятием числится 104,7 км. автомобильных дорог с асфальтобетонным покрытием. ОАО «ДЭП-218» занимается строительством искусственных сооружений: мостов, водопропускных труб, имеет асфальтовый завод.

За добросовестный труд чемальские дорожники неоднократно награждались правительственными и республиканскими наградами. Генеральный директор ОАО «ДЭП-218» С.Г. Хицов удостоен звания почетного гражданина Чемальского района. Машинист автогрейдера Г.И. Храмцов награжден Почетной грамотой Министерства регионального развития Республики Алтай, юбилейной медалью, именными часами; в 2016 г. был занесен на Доску Почета МО «Чемальский район».

НЕКОММЕРЧЕСКОЕ ОБЩЕСТВО «ЧЕМАЛЬСКОЕ РАЙОННОЕ ПОТРЕБИТЕЛЬСКОЕ ОБЩЕСТВО» (НО «ЧЕМАЛЬСКОЕ РАЙПО»)

Чемальское районное потребительское общество (РПО) образовалось в 1992 г. во время становления Чемальского района на основании постановления администрации № 14 от 14.10.1992 г. Его история началась в 1937 г. с постановления Ойротского облисполкома об образовании в области аймачных потребительских союзов, которое было утверждено оргкомитетом ВЦИК по Алтайскому краю в 1939 г. Эликманарский аймпотребсоюз в 1948 г. включал 4 сельских



Столовая. 1972 г.



потребительских общества: Бешпельтирское, Чепошское, Эдиганское, Эликманарское и 1 заготовительную контору в Эликманаре. В рознично-торговую сеть аймпотребсоюза входило 20 торговых точек: 1 районный магазин (раймаг), 1 сельский магазин (сельмаг), 1 ларек, 17 прочих магазинов и лавок. 19 торговых точек принадлежало сельским потребительским обществам и 1 – аймпотребсоюзу. На 01.01.1949 г. число членов аймпотребсоюза составляло 1538 чел. В 1949 г. был создан Чемальский рабочий кооператив. В 1956 г. решением Горно-Алтайского облисполкома Бешпельтирское и Чепошское сельпо преобразовались в единое Узнезинское сельское потребительское общество с центром в Узнезе. В 1972 г. райпотребсоюзы были реорганизованы в районные потребительские общества (райпо).

С 1992 г. райпо занималось реализацией промышленных и продовольственных товаров населению, выпечкой и продажей хлеба, закупкой сельскохозяйственных продуктов. В ведении райпо в 1992 г. находились 33 магазина, две пекарни: Чемальская и Эликманарская, заготпункт, швейный и столярный цеха. Общественное питание осуществляли 1 столовая в Чемале, два кафе: «Росинка» в Чемале и «Дружба» в Усть-Семе. С 2002 г. в РПО вошло потребительское общество «Возрождение» Эликманара. С 2009 г. Чемальское РПО объединяло 2504 пайщика, обслуживало 10 сел с населением 9755 чел., включало 15 магазинов, 2 предприятия общественного питания. Потребительское общество «Возрождение» построило производственно-промышленный комплекс по производству колбасных, мясных и растительных изделий, безалкогольных напитков. Чемальское РПО создало цех по производству сахарных и мучных кондитерских изделий в Чемале, швейный цех, парикмахерскую. Для хранения закупленной сельскохозяйственной продукции был приобретен фреоновый холодильник на 60 тонн. РПО



Парикмахер Щепина Е.
за работой. 1997 г.



Швейный цех. За работой швея
Шипилова Н. 1997 г.

занималось проведением научно-практических мероприятий. Так, в 2005 г. на базе Чемальского райпо была проведена Республиканская научно-практическая конференция по проблемам финансового состояния предприятий, в которой приняли участие руководители и специалисты всей системы Респотребсоюза РА.

Председателем райпо с 1983 г. является Н.Ф. Федченко, вложившая много сил в развитие потребкооперации в Чемальском районе. Она имеет награды: орден «Дружба народов», орден «За большой вклад в развитие потребительской кооперации России», медаль Патриарха Всея Руси и Московского Алексия II «За вклад в дело благотворительности». Н.Ф. Федченко была занесена на Республиканскую Доску Почета и районную – «Лучшие люди района». Почетной грамотой респотребсоюза РА награждены А.Е. Болотов, Г.Г. Темдекова, Е.В. Воронина, С.М. Бухмастов, Е.П. Тоорчукова; знаками «За добросовестный труд в потребительской кооперации» награждены Н.М. Рубцова, В.Ф. Петрова; Знаком отличия «30 лет безупречной работы в потребительской кооперации» – А.С. Воронков, знаком отличия «25 лет безупречной работы в потребительской кооперации» – Н.Г. Печерская, В.Н. Петько; знаком отличия «20 лет безупречной работы в потребительской кооперации» – А.П. Белявцев, Р.И. Соколенко.

ЛЕСНОЕ ХОЗЯЙСТВО ЧЕМАЛЬСКОГО РАЙОНА

Чемальский лесхоз имеет давнюю историю. Первые попытки лесоустройства в Горном Алтае относятся к 1913 г., когда проводилось сплошное землеустройство региона. В октябре 1947 г. Министерство лесного хозяйства СССР приказом № 188 от 14.10.1947 г. создало Горно-Алтайский лесхоз, составной частью которого являлись леса Эликманарского аймака. В состав Горно-Алтайского лесхоза вошли государственные леса площадью 122205 га и леса аймаков. В 1951 г. областной лесхоз был лесоустроен по III-му разряду на площади 251670 га в составе 4 лесничеств: Горно-Алтайского, Манжерокского, Эликманарского и Шебалинского. В 1954 г. было организовано дополнительно Семинское лесничество в Усть-Семе. В 1962 г. Горно-Алтайский лесхоз был переведен из Горно-Алтайска в Чемал, а в 1964 г. приказом Алтайского краевого управления лесного хозяйства № 2141 от 23 мая 1967 г. переименован в Чемальский лесхоз. Позже его еще раз переименовали в Чемальский механизированный лесхоз. Мехлесхоз занимался вопросами рационального использования лесов, лесовосстановления, ухода за лесами, охраны от пожаров, вредителей и незаконных рубок, а также вел лесоперерабатывающее производство: изготовление штакетника, штукатурной дроби, теса, бруса, столярных изделий; заготавливал ивовое корье, кедровый орех, семена хвойных деревьев, изготавливал пихтовое масло и многое другое.

Решением Горно-Алтайского облисполкома № 438 от 27.12.1988 г. на основании приказа Министерства сельского хозяйства РСФСР № 215 от 18.11.1988 г. на базе Чемальского межлесхоза было образовано Горно-





Рабочие Чемальского лесхоза Третьяков В.Н. и Бачурин Б.Е.
на раскряжовке леса. 1983 г.

Алтайское лесохозяйственное производственное объединение с подчинением Алтайскому лесохозяйственному производственному территориальному объединению.

В конце 1991 г. в Республике началась реорганизация лесохозяйственного производственного объединения (ЛПО). На основании приказа Горно-Алтайского лесохозяйственного производственного объединения № 101 от 10.11.1991 г. в состав реорганизованного Горно-Алтайского ЛПО вошли лесхозы: Байгольский, Турочакский, Чойский, Усть-Канский, Онгудайский и Чемальский.

Общая площадь лесов Чемальского района составила 96000 га. В Чемальский лесхоз вошли три лесничества: Усть-Семинское, Чемальское и Эликманарское. В соответствии с приказом Федеральной службы лесного хозяйства России № 346 от 29.12.1993 г. Чемальский лесхоз был реорганизован в границах Чемальского района с принятием лесов от Шебалинского межхозлесхоза в 81,4 тыс. га в пределах района и неустроенных лесов государственного земельного запаса в 15,6 тыс. га. В 1993 г. в Чемальском лесхозе трудилось 213 чел.

К 1997 гг. в районе 10200 га были засажены деревьями, а 8648 га молодых насаждений перевели в хозяйственно-ценные леса.

Наиболее заметный вклад в развитие Чемальского лесхоза внесли директора: В.П. Труфанов (1970–1980 гг.), М.И. Трунов (1980–1986 гг.), С.З. Шевченко (1986–1997 гг.).

В 1998 г. на основании Приказа № 1 от 06.01.1998 г. Государственного комитета по лесу РА Чемальский лесхоз был реорганизован путем отделения от него промышленной части и создания на базе последней унитарного муниципального предприятия (УМП) «Чемал-лес». В УМП «Чемал-лес» отошли лесопильный и деревообрабатывающий цеха, кузница, токарный цех, склады, часть автомобильного парка. С этого времени Чемальский лесхоз занимается только лесохозяйственной деятельностью: лесовосстановлением, уходом за лесами, охраной от пожаров, вредителей и незаконных рубок, отводом делян для



Коллектив Чемальского лесхоза. 1987 г.

промышленной и санитарной рубки леса. С 1998 г. во главе лесхоза находился директор В.Г. Костенков.

Под руководством первого директора Чемальского лесхоза В.П. Труфанова лесохозяйственное и промышленное производство велось на высоком уровне. За период его работы в Чемальском лесхозе было создано около 1200 га лесных культур кедра, заложено 18 га лесосеменных участков, отобрано 12 плюсовых деревьев, проводилась большая работа по озеленению курорта Чемал.

Второй директор лесхоза М.И. Трунов тоже много сделал для сохранения и приумножения лесных ресурсов в Чемальском районе. Для обеспечения лесхозов Горного Алтая посадочным материалом кедра при непосредственном участии был создан базисный лесной питомник площадью 56 га. Впервые в истории лесного хозяйства Горного Алтая при уходе за посевами сибирского кедра начали применять гербициды триазановой группы. Ежегодно в лесхозе производилась посадка лесных культур кедра на площади 300–400 га. За время его работы были построены пожарно-химические станции в Усть-Семинском, Чемальском и Манжерокском лесничествах. Михаил Иванович построил много объектов производственного и социально-культурного назначения: лесопильный цех, станцию технического обслуживания, цеха переработки отходов, в 1985 г. были построены высоковольтные линии.

При С.З. Шевченко в рамках программы лесовосстановления лесхозом была создана надежная лесосеменная база: заложен постоянный лесосеменной участок лиственницы сибирской на площади 6 га, аттестовано 5 га плюсовых насаждений, 30 га плюсовых деревьев сосны и 34 га лиственницы. На питомнике лесхоза ежегодно выращивалось до 2–3 млн. семян сибирского кедра. В 1994 г. был организован новый питомник площадью 10 га. Все эти меры позволили лесхозу за 10 лет создать





Ветераны труда Чемальского лесхоза. 1996 г.

в Гослесфонде 4297 га лесных культур, приживаемость которых была на 6% выше плановой. За 5 лет площадь хвойных насаждений увеличилась на 1631 га. Постоянно увеличивался объем выборочных рубок, который составил 62%, в 1994 г. внедрены рубки ухода за плодоношением кедра. В 1987 г. был построен цех по переработке мелкотоварной древесины, 1995 г. – проложены новые высоковольтные электролинии на 20 км., произведен монтаж скважины и водонапорной башни для лесхоза, а в 1989 г. запущена котельная. При С.З. Шевченко в лесхозе построили 32 квартиры, подключили к водопроводу и теплосети 66 квартир сотрудников и рабочих.

Директор Усть-Семинского лесничества А.И. Шестаков прошел путь от рабочего до руководителя. В Усть-Семинском лесничестве он проработал 29 лет. За время его работы лесничим было создано лесных культур на площади в 1000 га, из них 60% перевели в лесопокрытую площадь. В тяжелых условиях горной местности он добился в лесовосстановлении удельного веса посадки до 30% и высокой приживаемости культур. Особое внимание он уделял созданию постоянной лесосеменной базы на селекционно-генетической основе. С 1993 г. в Усть-Семинском лесничестве велись рубки ухода за плодоношением кедра.

За долголетнюю и добросовестную работу В.П. Труфанов неоднократно награждался Почетными грамотами Управления и отраслевого профсоюза. Трудовые успехи М.И. Трунова отмечены орденом «Знак Почета», медалью «За доблестный труд»; в ознаменование 100-летия со дня рождения В. Ленина в 1995 г. ему было присвоено почетное звание «Заслуженный лесовод Российской Федерации». В 1996 г. Указом Президента РФ С.З. Шевченко получил почетное звание «Заслуженный лесовод РФ». В.Г. Костенков был награжден почетными знаками: «20 лет службы в государственной лесной охране Российской Федерации», «30 лет службы в государственной



На юбилее Чемальского района. с. Чемал. 2012 г.

лесной охране Российской Федерации». Лесничему Усть-Семинского лесничества А.И. Шестакову в 1995 г. было присвоено звание «Лесничий 1 класса», а в 1996 г. Указом Президента РФ – почетное звание «Заслуженный лесовод Российской Федерации». Главный лесничий В.А. Карпов в 2009 г. получил почетное звание «Заслуженный работник лесного хозяйства Республики Алтай», в 2017 г. он был занесен на Доску Почета Республики Алтай. Водитель Н.В. Григорьев награжден орденом Трудовой Славы 3-й степени

КАЗЕННОЕ УЧРЕЖДЕНИЕ РЕСПУБЛИКИ АЛТАЙ «ЧЕМАЛЬСКОЕ ЛЕСНИЧЕСТВО»

В соответствии с постановлением Правительства Республики Алтай № 147 «Об утверждении Положения о Министерстве природных ресурсов Республики Алтай» от 19 июля 2007 г., Федерального закона № 201-ФЗ «О введении в действие Лесного кодекса Российской Федерации» от 4 декабря 2006 г., приказа Рослесхоза № 284 «Об определении количества лесничеств на территории Республики Алтай и установлении их границ» от 26 июня 2007 г., а также в целях реализации Лесного и Гражданского кодексов Российской Федерации Государственные учреждения – Лесхозы были переименованы в Государственные учреждения Республики Алтай – Лесничества, в Чемальском районе соответственно – в Государственное Учреждение Республики Алтай «Чемальское лесничество».

1 января 2012 г. Государственное учреждение Республики Алтай «Чемальское лесничество» было переименовано в отдел «Чемальское





лесничество» Министерства лесного хозяйства Республики Алтай. С момента образования Государственного учреждения Республики Алтай «Чемальское лесничество» и последующих реорганизаций директором учреждения являлся А.П. Кискин. В целях реализации Указа Главы Республики Алтай, Председателя Правительства Республики Алтай № 273 «О реорганизации Министерства природных ресурсов, экологии и имущественных отношений Республики Алтай» от 01.10.2015 г. и в соответствии с Гражданским кодексом Российской Федерации и других нормативно-правовых актов Правительство Республики Алтай постановило: создать с 1 декабря 2015 г. казенные учреждения Республики Алтай и соответственно – Казенное учреждение Республики Алтай «Чемальское лесничество» (КУ РА «Чемальское лесничество»). Директором Казенного учреждения Республики Алтай «Чемальское лесничество» является А.П. Кискин. КУ РА «Чемальское лесничество» в 2017 г. выписало древесины на корню для местного населения в размере 11300 куб.м.

АВТОНОМНОЕ УЧРЕЖДЕНИЕ РЕСПУБЛИКИ АЛТАЙ «ЧЕМАЛ ЛЕС»

Постановлением № 255 Правительства Республики Алтай 22 ноября 2007 г. было создано Автономное учреждение Республики Алтай – «Горно-Алтай лес», основной целью которого является охрана лесов от пожаров, защита от вредных организмов, от загрязнений, в том числе радиоактивными веществами и от иного негативного воздействия, лесовосстановление, лесоразведение, уход за лесами. Учредителем Автономного учреждения РА «Горно-Алтай лес» является Министерство природных ресурсов Республики Алтай. Приказом Автономного учреждения Республики Алтай «Горно-Алтай лес» № 1 «Об утверждении Положений о филиалах АУ РА «Горно-Алтай лес» от 24 декабря 2007 г. и в соответствии с рекомендациями Наблюдательного совета был создан Чемальский филиал Автономного учреждения «Горно-Алтай лес» – Чемальский филиал Автономного учреждения Республики Алтай «Горно-Алтай лес» (Чемальский филиал АУ РА «Горно-Алтай лес»). Директором Чемальского филиала стал В.И. Ежов.

В последующие годы реорганизация продолжилась. В 2009 г. Чемальский филиал был преобразован в Автономное учреждение Республики Алтай «Чемал лес» (АУ РА «Чемал лес»). Директором остался В.И. Ежов. Основной целью деятельности АУ РА «Чемал лес» является выполнение работ и оказание услуг в сфере охраны, защиты воспроизводства лесов на землях лесного фонда в пределах Чемальского лесничества.

Согласно приказу Министерства лесного хозяйства Республики Алтай № 88 от 25.03.2011 г. АУ РА «Чемал лес» стало специализированным автономным учреждением, созданным для выполнения работ по тушению лесных пожаров и осуществлению отдельных мер пожарной безопасности в лесах. Свою деятельность АУ РА «Чемал лес» строит на принципах устойчивого управления лесами, сохранения биологического разнообразия,

повышения экологического и ресурсного потенциала лесов на территории Республики Алтай. Директором В.И. Ежовым была проведена работа по охране труда и получению сертификата безопасности труда.

С января 2015 г. учредителем всех лесничеств РА является Министерство природных ресурсов, экологии и имущественных отношений Республики Алтай. С 19 января 2016 г. в целях укрупнения лесных фондов на территории РА к автономному учреждению Республики Алтай «Чемал лес» присоединили АУ РА «Маймалес».

В 2017 г. АУ РА «Чемал лес» на территории лесного фонда КУ РА «Чемальское лесничество» выполнило задание по искусственному лесовосстановлению посадкой саженцев хвойных пород на 30 га, осуществило мероприятия по повышению продуктивности лесов, по уходу за молодыми насаждениями на 55 га, провело проходные рубки на 117 га, реконструкцию 11-километровой лесной противопожарной дороги, осуществило противопожарные мероприятия и пропаганду пожарной безопасности в лесах, обновило 15 км. противопожарных минерализованных полос.

Директор АУ РА «Чемал лес» В.И. Ежов в 2012 г. был удостоен почетного звания «Заслуженный работник лесного хозяйства Республики Алтай», награжден Почетной грамотой Федерального агентства лесного хозяйства в 2015 г.

Водитель на вывозке леса Д.В. Корнеев за добросовестный труд был награжден Почетными грамотами Министерства лесного хозяйства РА и Почетной грамотой РА, а в 2016 г. занесен на Доску Почета МО «Чемальский район». Механик В.С. Кардаев за многолетний труд в лесном хозяйстве награжден Почетной грамотой Министерства природных ресурсов РА и Федерального агентства лесного хозяйства в 2015 г., водитель ЛХУ № 1 С.М. Попов награжден Почетными грамотами лесного хозяйства и занесен на Доску Почета РА в 2011 г.

ФЕДЕРАЛЬНОЕ ГОСУДАРСТВЕННОЕ УНИТАРНОЕ ПРЕДПРИЯТИЕ (ФГУП) «ГОРНО-АЛТАЙСКОЕ» РОССИЙСКОЙ СЕЛЬСКОХОЗЯЙСТВЕННОЙ АКАДЕМИИ

В мае 1943 г., в сложные для страны военные годы, в курортном месте – в Чемале было организовано опытное поле плодоводства Алтайской зональной плодово-ягодной станции, контора которого разместилась в здании бывшей больницы.

Десятилетний опыт работы Алтайской плодово-ягодной станции с косточковыми культурами и виноградом в горно-таежной зоне на базе г. Ойрот-Тура (ныне г. Горно-Алтайск) не увенчался успехом в связи с их массовой гибелью от выпревания при избыточном увлажнении и талом состоянии почв в зимний период. Руководство Алтайской плодово-ягодной станции решило выращивать эти культуры в более сухой южной зоне. Учитывая то, что Эликманарский (Чемальский) аймак является одним из наиболее перспективных для развития садоводства среди других аймаков центральной зоны Горного Алтая, опыты с косточковыми культурами и





виноградом решили проводить в Чемале. Чемальское опытное поле должно было способствовать развитию садоводства в колхозах Чемальского района.

Согласно распоряжению Совета Народных Комиссаров РСФСР № 683-р от 30 марта 1944 г. Наркомзем РСФСР организовал в Чемале Чемальский опорный пункт Алтайской зональной плодово-ягодной опытной станции. На Чемальском опорном пункте плодоводства проводилась научно-исследовательская работа по изучению вишни, сливы и винограда. Что касается винограда, то последний отчет по изучению винограда относится к 1952 г. С 1953 г. все научные работы по внедрению винограда в Чемале были остановлены, поскольку виноград, будучи капризной культурой, и здесь плохо приживался.

С 1953 г. Чемальский опорный пункт занимался изучением и размножением сливы. В 1956 г. было выращено и реализовано 10290 саженцев сливы, том числе уссурийской сливы – 2399, отборных и элитных форм уссурийской сливы – 2254, варзинской сливы – 124, элитных и отборных форм – 1159, сливо-вишневых гибридов – 3656, американской и европейской сливы – 406.

Одним из первых заведующих Чемальским опорным пунктом был известный селекционер, кандидат сельскохозяйственных наук В.С. Путов. Он автор 83 научных работ, 30 сортов и 3 клоновых подвоев сливы, за которые получил 8 авторских свидетельств. Он первым в стране стал использовать для обвязки прививок синтетические пленки. Он имеет награды: почетное звание «Заслуженный агроном РСФСР», 7 медалей, золотую медаль ВДНХ СССР. В 1971 г. В.С. Путова перевели в Барнаул заведующим отделом селекции НИИСС имени М.И. Лисавенко.

В 1975 г. Чемальский опорный пункт плодоводства объединили с Горно-Алтайским отделением опорно-производственного хозяйства «Горно-Алтайское» научно-исследовательского садоводства Сибири Сибирского отделения ВАСХНИИЛ. В 1989 г. в соответствии с постановлением Президиума СО ВАСХНИИЛ № 56 от 28 декабря 1989 г. было организовано



Опытное поле ОПХ «Чемальское», 1996 г.

опытно-производственное хозяйство (ОПХ) «Чемальское», влившееся в состав НПО «Сады Сибири» СО РАСХН, в систему агропромышленного комплекса России и Республики Алтай. ОПХ возглавляет управляющий, который работает по контракту, заключенному с Генеральным директором НПО «Сады Сибири» и утверждается в должности Президиумом СО РАСХН по представлению НПО «Сады Сибири». Управляющий организует работу хозяйства и несет полную ответственность за его деятельность.

На сегодняшний день ОПХ «Чемальское» находится в прямом подчинении НПО «Сады Сибири». Основные задачи хозяйства следующие:

- обеспечение необходимых условий научным сотрудникам отдела горного садоводства для проведения исследований;
- обязательное выполнение планов производства саженцев плодовых, ягодных и декоративных культур высших категорий качества производства плодов и ягод;
- активное внедрение в хозяйство разных форм собственности, достижений науки, обеспечение высокой культуры земледелия, рациональной организации производства.

С 1992 г. ОПХ «Чемальское» занимается наукой, производством и рыночной реализацией яблок и груш. Хозяйство реализует свою продукцию на основе договоров, заключенных непосредственно с покупателями, занимается закупочной деятельностью. В настоящее время ОПХ «Чемальское» включает следующие структурные подразделения: администрацию, агрономическую службу, строительство, инженерную службу, магазин. В его состав входят земельные участки, многолетние насаждения, постройки, сооружения, скот, пасека и другие материальные ценности.

В 2016 г. постановлением Правительства РА Федеральное Государственное Унитарное Предприятие «Горно-Алтайское» признано головным предприятием по садоводству в Республике Алтай.

Таким образом, на сегодняшний день базовые хозяйства ОПХ «Горно-Алтайское» и ОПХ «Чемальское», имеют научные отделы горного садоводства. Валовый сбор плодов и ягод здесь достигает 22 т. Урожайность





плодовых культур в среднем составляет 18 ц./га, семечковых культур – 25,6, косточковых – 7,3 ц./га, ягодников – 8,9 ц./га. В Чемальском отделении осуществляется многолетняя программа по интенсификации хозяйственной деятельности, в первую очередь, восстановления плодовых садов и питомников.

В 2016 г. был заложен новый маточник районированных и перспективных сортов сливы, произведены раскорчевки устаревших плодовых садов на площади 8 га; полностью восстановлен объем черенкования клоновых подвоев сливы, объем зимней прививки плодовых, выращивание облепихи, проведено размножение подвоев яблони и груши для обеспечения подвоями Союзгинского отделения, проведено размножение черенками жимолости, черной смородины и новых сортов черемухи.

В 2017 г. пробурена скважина для полива насаждений и теплиц на центральном участке, посажены черенковые сады облепихи на Дальнем Катунском и на Центральном участках на площади в 2 га, устроен сад клоновых подвоев сливы на площади в 1 га, проведена раскорчевка старых насаждений на площади в 6 га, перепривит сад ранеток крупноплодными сортами яблони на площади в 1,5 га. Этот сад принесет плоды уже через два года. Кроме того, подготовлен участок для посадки клоновых подвоев сливы на площади 1,5 га; выращены 130000 клоновых подвоев сливы, 40000 подвоев облепихи, 160000 подвоев яблони и груши.

В настоящее время руководство ОПХ «Чемальское» решает вопросы размножения в широком масштабе всех основных плодовых культур: яблони, груши, сливы, абрикоса, вишни; ягодных культур: жимолости, облепихи, черной и красной смородины, черноплодной рябины. В ближайшее время планируется выращивание в больших объемах сладких сортов облепихи, доступной для сбора и ряд других фруктово-ягодных культур.

На сегодняшний день в коллективе работают 12 чел. Это ведущий научный сотрудник, кандидат сельскохозяйственных наук М.Н. Матюнин, отработавший в ОПХ более 30 лет. Он изучил более 2500 сортообразцов косточковых пород, создал огромный гибридный фонд: около 500 тысяч сеянцев слив и алычи, абрикосов, в том числе голоплодного, песчановойлочной вишни, алычи с черными плодами (чернослива – аналога терна), ввел в селекцию почти все разнообразные виды слив, сохранив их генофонд. Он имеет награды: 7 почетных грамот и медаль «Профессионал отрасли», полученную им в 2011 г. Сотрудник Т.С. Оргина награждена 2 благодарственными письмами и 7 почетными грамотами. А.Е. Оргин награжден двумя Почетными грамотами Министерства РА. Управляющая Чемальским отделением Е.А. Козлова награждена почетной грамотой администрации Чемальского района.



СОЦИАЛЬНАЯ СФЕРА

ОБРАЗОВАНИЕ

Современный отдел образования администрации Чемальского района, занимающийся всеми вопросами образования и дошкольного воспитания, был образован 23 сентября 1992 г. Заведующим отделом образования стал Н.С. Константинов. В 1992 г. в Чемальском районе действовали 26 учреждений: 6 начальных школ, 4 неполных (8-летних) средних школ, 4 средних школы; 3 интерната: в Куюсе, Чемале, Эликманаре, 7 детских садов, 2 учреждения дополнительного образования: Дом детского творчества и Детская юношеская спортивная школа.

В системе районного образования за 25 лет произошли значительные перемены. Так, в 1996 г. Ороктойская начальная школа была преобразована в основную общеобразовательную школу, но с 2015 г. она вновь стала начальной. Три неполные средние школы (9-летние) – это Аносинская, Бешпельтирская и Узнезинская с 1997 г. стали полными общеобразовательными школами. Аюлинская, Эдиганская начальные школы в 1997 г. были преобразованы в основные общеобразовательные (9-классные) школы. Усть-Семинская начальная школа с 2000 г. стала основной общеобразовательной (9 классной) школой. В 2008 г. из-за сокращения численности детей школьного возраста она была реорганизована в МОУ для детей дошкольного и младшего школьного возраста «Усть-Семинская начальная школа – детский сад». В 2015 г. – Усть-Семинская начальная школа была ликвидирована, детский сад был

СОВРЕМЕННЫЕ СИСТЕМОБРАЗУЮЩИЕ ПРЕДПРИЯТИЯ,
ЗАВЕДЕНИЯ И УЧРЕЖДЕНИЯ ЧЕМАЛЬСКОГО РАЙОНА





переименован в МДОУ «Детский сад «Сказка». В 2016 г. МДОУ «Детский сад «Сказка» стал филиалом Чепошской СОШ. Усть-Семинские дети учатся в Чепоше, куда их доставляют на автобусе. Кроме этого, были закрыты Уожанская и Толгоекская начальные школы. Детей из этих деревень возят в Чемальскую СОШ.

В 1994 г. в районе стартовал конкурс «Ученик года», ставший традиционным. В 2000 г. был открыт экологический центр «Юный эколог» на базе Усть-Семинской основной общеобразовательной школы. Бешпельтирская средняя школа являлась пилотной площадкой для экологического образования в 2006–2008 гг. В 1996 г. была создана районная детская организация «Солнечный круг» при Чемальском Детском Доме творчества.

В истории школьного образования были и трагические моменты. Так, в 1997 г. сгорела Чемальская школа, ее новое здание было введено в строй в 2000 г. В 2016 г. сгорела до основания Аносинская школа, новое здание было сдано в эксплуатацию в 2017 г. С 2000 по 2011 г. в районе был проведен капитальный ремонт зданий Аюлинской, Бешпельтирской, Куюсинской, Чепошской, Узнезинской, Эдиганской школ, интерната МОУ «Чемальская СОШ», зданий детсадов: «Медвежонок», «Чайка», детского сада МОУ «Узнезинская СОШ».

В 2012 г. произошло важное событие: в Чемале был открыт детский сад «Улыбка» на 115 мест. В настоящее время «Улыбку» посещают дети не только из Чемала, но и из соседнего Элекмонара, общим количеством в 178 ребенка. В детсаде работают 42 сотрудника, в том числе 17 педагогов.

В настоящее время районная образовательная сеть представлена 19 учреждениями:

- 11 общеобразовательными учреждениями (школами), в которых обучается 1581 ребенок, и трудятся 204 педагогических работника;
- 6 дошкольными учреждениями. Из них 3 детских сада, имеющих статус юридических лиц, располагаются в Чемале – это МДОУ «Детский сад «Улыбка», МДОУ «Детский сад «Медвежонок», МДОУ «Детский сад «Чайка». Кроме того, 4 общеобразовательные школы района реализуют программы дошкольного образования. Это МОУ «Элекмонарская СОШ», МОУ «Узнезинская СОШ», МОУ «Бешпельтирская СОШ им. Н.Н. Суразаковой», МОУ «Чепошская СОШ» и филиал «Чепошская СОШ» – детский сад «Сказка» в Усть-



Семе. Дошкольные учреждения Чемальского района посещают 407 воспитанников, в них работают 37 воспитателей;

- 2 учреждениями дополнительного образования: МУДО «Чемальский Детский Дом творчества» (Чемальский ДДТ) и МУДО «Чемальская Детско-Юношеская спортивная школа» («Чемальская ДЮСШ»). Ими охвачено 536 детей, которыми руководят 22 педагога.

В дальнейшем, в связи с новыми веяниями времени, планируется открытие частных дошкольных образовательных учреждений (ДОУ).

Руководили отделом образования Чемальского района Н.С. Константинов (1992 г.), Н.А. Липова (1992–1996 гг.), Е.К. Королькова (1996 г.), А.Е. Чепурная (1996–2008 гг., 2013 – 2015 гг.), Л.М. Табышкина (2008–2013 гг.), О.В. Миленина (2016–2017 гг.). С 2017 г. начальником районного отдела образования работала Н.П. Брынцова, в настоящее время – А.Г. Огородников.

В Чемальском районе 5 заслуженных учителей Российской Федерации, 5 заслуженных работников образования Республики Алтай, 7 заслуженных учителей Республики Алтай, 22 отличника народного просвещения, 17 почетных работников общего образования Российской Федерации, 2 отличника физической культуры и спорта Российской Федерации, 1 заслуженный работник физической культуры Республики Алтай, 1 заслуженный тренер Республики Алтай, один педагог получил медаль «За вклад в развитие образования».

За 25 лет медалистами стали в Чемальской школе 41 выпускник, Элекмонарской школе – 41 выпускник, Чепошской школе – 9 выпускников. Всего 91 медалист.



Учитель года-2008 г.



Дом творчества



На конференции



Коллектив отдела образования



Медицинское обслуживание жителей Чемальского района осуществляется Бюджетным учреждением здравоохранения (БУЗ) «Чемальская РБ», в состав которой входят 2 сельские врачебные амбулатории, 11 фельдшерско-акушерских пунктов, 1 здравпункт в школе с. Чемал, станция «Скорой помощи».

Бюджетное учреждение здравоохранения Республики Алтай «Чемальская районная больница»

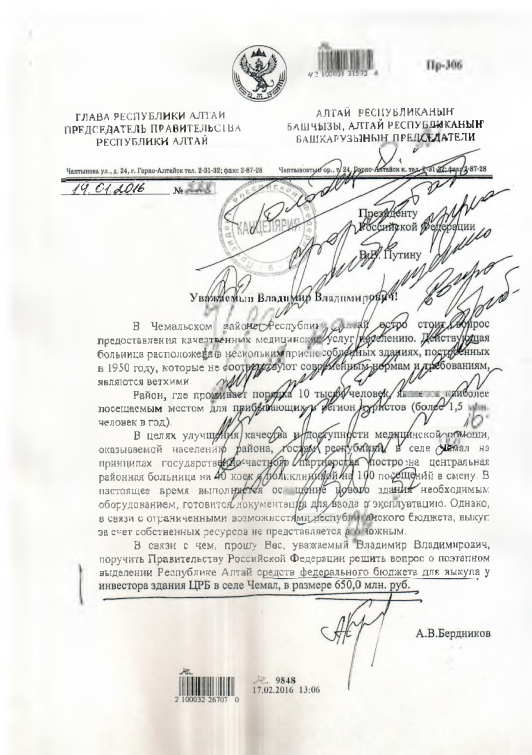
История БУЗ РА Чемальской РБ восходит к Эликманарской районной больнице, поскольку в то время район являлся Эликманарским с административным центром в Эликманаре. В 1962 г. район был упразднен, а Эликманарская районная больница была преобразована в Эликманарскую участковую больницу, преобразованную решением Президиума райсовета № 74 от 24.03.1992 г. в Эликманарскую районную больницу № 2, которая входила в состав Шебалинского района.

С 1992 г. в связи с образованием Чемальского района статус Эликманарской участковой больницы был восстановлен как районный. 4 сентября 1992 г. на первой сессии Чемальского районного совета народных депутатов первого созыва было принято решение об утверждении структуры управления администрации района, в состав которого вошла районная больница.

С 1993 г. была организована хирургическо-анестезиологическая служба. С июля 1994 г. запущены в эксплуатацию аппараты УЗД (ультразвуковой диагностики) и фиброгастроскоп. До 2016 г. Чемальская районная больница была рассчитана на 60 коек, в том числе круглосуточных – 50 и 10 – дневного

пребывания. В ней имелись поликлиника, стационар с отделениями: терапевтическим отделением на 20 коек, хирургическим – на 10 коек, гинекологическим – на 10 коек, детским – на 12 коек с отдельным зданием, родильным – на 8 коек в пристройке к стационару.

В настоящее время БУЗ РА ЧРБ оказывает квалифицированную врачебную помощь населению района: диагностическую, лечебную, профилактическую, организует экстренную и неотложную помощь от фельдшерско-акушерских пунктов до районной больницы. В Чемальской райбольнице организовано круглосуточное дежурство врачей в стационаре и платное дежурство на дому специалистов всех уровней.



В 2016 г. было закончено строительство современного большого здания для районной больницы в Чемале. Средства на приобретение здания РБ были выделены из федерального бюджета по личному распоряжению Президента России В.В. Путина на сумму 650 млн. руб. Дополнительно на медицинское оборудование было выделено еще 70 млн. руб. В итоге, на принципах государственно-частного партнерства была построена современная больница, рассчитанная на 45 коек, в том числе на 30 круглосуточных и 15 – дневного пребывания. В ЧРБ имеется поликлиника на сто посещений в смену. Новое здание оснащено всем необходимым оборудованием и современной техникой. Сегодня в Чемальской районной больнице трудятся 195 медицинских работников.

В настоящее время Чемальская районная больница имеет следующие структурные подразделения: 11 фельдшерско-акушерских пунктов в селах: Аносе, Бешпельтире, Куюсе, Ороктое, Чепоше; Аюле, Узнезе, Уожане, Эдигане, Еланде, Усть-Семе; 1 врачебный участок в селе Чемал и 1 здравпункт при Чемальской школе.

С созданием Чемальской РБ укрепилась служба «Скорой медицинской службы»: организовано круглосуточное дежурство, выделено два новых автомобиля, один из которых обслуживает население Куюса, оснащенных радиостанциями, построен теплый гараж с комнатой отдыха для дежурного водителя. При помощи радиостанции «Ангара-1» установлена связь с отдаленными селами: Ороктоем, Куюсом, Эдиганом для оказания консультационной и экстренной помощи.

Районную больницу возглавляли: В.А. Старцев (1959–1962 гг.), П.И. Самородов (1962–1965 гг.), Ю.В. Глечиков (1965–1987 гг.), М.К. Утегенов (1987–1991 гг.), В.П. Рогов (1991–1992 гг.), А.Ю. Глечиков (1992–1993 гг.), М.Н. Саламов (1993–1998 гг.), Н.В. Беликова (1998–2008 гг.), А.М. Демин (2008–2011 гг.), В.А. Горохов (2011–2014 гг.). С 2014 г. по настоящее время главным врачом является Д.В. Манеев.



Коллектив Эликманарской участковой больницы. 1980-е гг.






Врачи и медицинские работники ЦРБ за многолетний самоотверженный труд награждались правительственными и республиканскими наградами: акушерка Г.А. Тырышкина – орденом Дружбы народов, хирург Ю.В. Глечиков – медалями «За доблестный труд», «За трудовое отличие», главная медсестра В.П. Яманова и фельдшер Аносинского ФАП Р.С. Гаврилова – знаками «Отличник здравоохранения». Почетными грамотами Республики Алтай награждены: врач акушер-гинеколог В. Захарова, фельдшер скорой помощи С.В. Кырлабашева. Терапевт А.И. Табыдаков получил почетное звание «Заслуженный врач Республики Алтай».

Особенностью Чемальского района являются наличие двух санаториев. Это горноклиматический санаторий «Чемал» (для взрослых) федерального уровня и детское санаторное отделение БУЗ РА «Противотуберкулезный диспансер».



Ветераны труда Чемальской районной больницы. 2011 г.

Открытие нового здания Чемальской районной больницы. 2016 г.



Детское отделение «Бюджетное учреждение здравоохранения
Республики Алтай «Противотуберкулезный диспансер»
(БУЗ РА «Противотуберкулезный диспансер»)

История Чемальского детского санаторного отделения БУЗ РА «Противотуберкулезный диспансер» берет свое начало в далеком 1942 г., когда из блокадного Ленинграда были эвакуированы 247 детей и сотрудников Ленинградского костнотуберкулезного санатория (ЛДКТС) имени В.М. Молотова. Больные дети в сопровождении медицинского и обслуживающего персонала более месяца добирались в далекий Чемал. По прибытии в конце лета они разместились в двух зданиях опустевшего с начала войны курорта. ЛДКТС под наименованием – «Детский костнотуберкулезный санаторий «Чемал» поступил во введение Алтайского крайздрава, правда, с использованием печати и штампа ЛДКТС. 18 сентября 1942 г. исполняющий обязанности главного врача санатория Н.И. Броднев на основании приказа Алтайского крайздрава № 412 от 12 сентября 1942 г. издал приказ № 3, согласно которому Ленинградский костнотуберкулезный санаторий считается действующим с 26 августа 1942 г. Этот день является датой основания Чемальского детского санатория. Главврачом на постоянной основе был Н.И. Броднев. Численность персонала из ленинградских и местных специалистов: врачей, медсестер, санитарок, нянечек и других осенью 1942 г. составила 75 чел.

Состояние детей, страдавших от костного туберкулеза и ослабленных от постоянного недоедания в блокаде, было настолько тяжелым, что многие месяцами находились на постельном режиме. И лишь немногие из них могли ходить. Административный, медицинский и обслуживающий персонал очень внимательно относился к вопросам лечения и питания детей. Больных детей лечили с помощью санаторного режима, общеукрепляющего медикаментозного лечения, правильного питания, покоя в кроватках и гипсовых повязках. В 1942–1945 гг. больные дети получали хлеб по нормам военного времени, утвержденных Алтайским крайздравом и главврачом костнотуберкулезного санатория: 60 детей-дошкольников по 400 г. хлеба, 20



Веранда для аэро-гелиотерапии (воздушных и солнечных ванн)





Коллектив детского противотуберкулезного санатория с пациентом. 1953 г.



Коллектив детского противотуберкулезного санатория

По завершению обучения воспитанники получали свидетельства о начальном и неполном среднем образовании. Во время лечения и учебы дети мастерили игрушки, для них в обязательном порядке устраивались праздники, демонстрировались кинофильмы. Благоприятный климат Чемала и самоотверженный труд врачей и обслуживающего персонала давали положительный результат. Так, за 2 года из 247 детей излечились и выписались 132 ребенка. В июле 1945 г. состоялась первая реэвакуация для части ленинградских детей. Чемальский санаторий покинуло 28 излеченных детей, родители которых находились в Ленинграде, в сопровождении нескольких ленинградских сотрудников. В 1948 г. закончилась эвакуация для всех ленинградских сотрудников и детей, их проводили домой. С этого времени лечение в санатории получали дети из Алтайского края. Приказом Горно-Алтайского областного отдела образования № 110 от 14 августа 1948 г.

детей в возрасте до 11 лет – по 450 г.; 96 детей в возрасте свыше 11 лет – по 500 г. Материально-техническая база санатория располагалась в г. Бийске. Из Бийска медикаменты, медицинское оборудование, продукты, промышленные товары и другое доставляли в Чемал.

В сентябре 1944 г. приказом Алтайского крайздраотдела детский санаторий объединили с администрацией опустевшего курорта. Директором курорта и санатория был назначен П.М. Виноградов. В октябре 1944 г. из Ойрот-Туры в Чемал привезли еще 40 детей больных костным туберкулезом, для которых освободили помещение библиотеки курорта. В 1946 г. детский санаторий перевели в специально переоборудованные для него здания бывших общежитий, где он находится до сих пор.

Ленинградские дети и врачебный персонал находились в Чемале 6 лет. Помимо детей-блокадников санаторий принимал на круглогодичное лечение детей в возрасте от 1 года до 15 лет с заболеваниями туберкулеза позвоночника, тазобедренного, коленного и крупных суставов. В санатории больные дети учились, с ними работали педагоги.

школа детского санатория «Чемал» была передана в ведение Эликманарского отдела народного образования и 30 ноября 1961 г. решением облисполкома получила статус основной общеобразовательной школы.

В 1950 г. санаторий расширил систему лечения и материально-техническую базу. В нем имелись физиотерапевтический, зубопротезный, гипсовый, перевязочный и рентгеновский кабинеты, клинично-диагностическая лаборатория, дезкамера и даже библиотека, в которой насчитывалось свыше 1000 художественных книг. Началось строительство веранды для аэрогелиотерапии (воздушных и солнечных ванн), введенной в действие весной 1951 г. С осени 1957 г. санаторий приступил к приему и лечению детей, больных туберкулезом легких с соответствующим переименованием в туберкулезный санаторий. В 1958 г. туберкулезный санаторий был переведен в ведомство отдела здравоохранения Алтайского края, затем в подчинение отдела здравоохранения Горно-Алтайской области.

Своя история была у Эликманарского детского санатория, созданного в 1962 г. для больных детей дошкольного возраста. В этом году в Эликманар прибыли 15 больных детей, врачи и медсестры. Детский санаторий расположился в двухэтажном здании бывшего райисполкома, кабинеты которого были превращены в просторные и светлые палаты. В Эликманарском санатории лечили больных туберкулезом легких и с очагами туберкулезной инфекции детей в возрасте от 1 до 7 лет из всех районов Горно-Алтайской автономной области. Дети делились на три группы: младшую, среднюю и старшую.

Длительное время детский противотуберкулезный санаторий находился в Эликманаре. В годы перестройки Эликманарский санаторий оказался в очень тяжелой ситуации. В это время, чтобы продолжать оказывать квалифицированную медицинскую помощь и обеспечивать полноценное питание больным детям, директору санатория с 1987 г. А.И. Шибяеву пришлось прибегнуть к гуманитарной и спонсорской помощи. На основании приказа Правительства Республики Алтай Комитету здравоохранения № 267 от 15 сентября 1993 г. и распоряжения Правительства РА № 428-р от 19.09.93 г. начался процесс объединения Чемальского и



Санаторий. 1950-е гг.





Эликманарского детских противотуберкулезных санаториев в одно учреждение – детский противотуберкулезный санаторий «Чемал». После объединения детский санаторий включал два отделения: дошкольное на 75 коек для детей от 3-х до 7 лет с местонахождением в Эликманаре, школьное на 125 коек для детей от 7 до 15 лет с местонахождением в Чемале. Администрация санатория обосновалась в Чемале. В 2011 г. дошкольное отделение санатория, располагавшееся в Элекмонаре, было объединено со школьным отделением Чемала. Объединенный санаторий полностью оказался в Чемале. В 2013 г. санаторий был преобразован в Чемальскую детскую противотуберкулезную больницу. С 2016 г. Чемальская детская противотуберкулезная больница вошла в состав Республиканского противотуберкулезного диспансера.

В 2011 г. в санаторий пришел новый руководитель, отличник здравоохранения РФ Р.К. Зделов. Главный врач начал работу по восстановлению отделения. Стартовые средства на проведение восстановительных работ в количестве 11 млн. руб. были выделены из резервного фонда Президента РФ В.В. Путина. В последующем, санаторий получил поддержку Правительства РА и министерства здравоохранения РА. Заведующей Чемальским детским противотуберкулезным отделением с 2016 г. работает О.Г. Найкова.

В настоящее время детский противотуберкулезный санаторий «Чемал» относится к санаториям для больных активными формами легочного туберкулеза. Он рассчитан на 200 коек и функционирует в течение года. Больные дети размещаются в 3-х спальнях корпусах, отвечающих всем санаторно-гигиеническим требованиям. Помещения обогреваются от центрального водяного отопления, от котельной подведена горячая вода в умывальные комнаты. Сегодня в санатории используются современные схемы и методики лечения туберкулеза. В нем функционируют рентгенкабинет, лаборатория, кабинет физиолечения, укомплектованный современным оборудованием, которое позволяет излечивать органы дыхания и другие заболевания, стоматологический и фито-кабинеты, кабинет функциональной диагностики, где осуществляется запись ЭКГ и спирографии, процедурный кабинет, в нем проводятся пробы Манту и Диаскинтест. В отделении есть камера галотерапии – соляная пещера, единственная в РА, предназначенная для лечения сопутствующих заболеваний дыхательных органов у детей. В практике широко используются консультации узких специалистов-медиков, что позволяет лечить сопутствующие заболевания. В работе лечебно-профилактического учреждения используются природные лечебные факторы (климат и

природа), специфическая терапия в сочетании с физиотерапией, лечебная физическая культура, лечебное питание при обязательном соблюдении санаторного режима. Уникальный климат Чемала с его ранней сухой весной, теплым летом, огромный сосновый бор самого села и окрестностей, создающий целебный воздух, оказывают огромное лечебное воздействие. В структуре отделения есть автопарк. Штат медицинских работников имеет высокий уровень квалификации для оказания медицинской помощи детям в полном объеме. При отделении функционирует средняя общеобразовательная школа, что обеспечивает качественное образование детям с длительными сроками лечения, в отделениях работает штат воспитателей. В школе проведен капитальный ремонт спортивного зала, что позволяет расширить физическую активность детей.

В 2017 г. санаторий отметил 75-летний юбилей со дня основания.

Медицинский и педагогический коллектив и обслуживающий персонал гордятся своими воспитанниками, которые, выздоровев, смогли осуществить мечту своей жизни. Так, воспитанники Детского туберкулезного санатория: Валерий Золотухин стал артистом Московского Малого театра, Амыр Укачин – известным в Горном Алтае художником. В. Золотухин лечился в санатории с 1949 по 1951 г. О годах, проведенных в Чемальском санатории, он никогда не забывал. К 55-летию Победы в Великой Отечественной войне он написал сценарий фильма «Дорога памяти нашей» (режиссер В. Кузнецов), посвященного ленинградским детям-блокадникам, лечившихся в Чемальском санатории. На XIV Международном кинофестивале «Золотой витязь» фильм В. Кузнецова и В. Золотухина получил специальный диплом. Для многих выпускников школы Чемальского Детского туберкулезного санатория призванием стали профессии врача и учителя. Так, В. Салбашева стала санитарным врачом, Ю. Меркушев – учителем физкультуры, Т. Гусева и В. Петрова – врачами, А. Шашкин – учителем, Хильма Хеккели – преподавателем иностранных языков, И. Артамонов окончил сельскохозяйственный институт, О. Уланов – институт культуры.

За самоотверженный труд медицинские работники и сотрудники санатория награждались правительственными, республиканскими и районными наградами. Главный врач санатория Р.К. Зделов – «Отличник здравоохранения РФ», фельдшер Э.Н. Ухачина – «Заслуженный работник здравоохранения Республики Алтай». «Почетными гражданами МО «Чемальский район» стали главный врач санатория А.И. Шибаев, медсестра Л.Н. Тозьякова, сестра-хозяйка Е.Г. Монцева, учитель алтайского языка и литературы школы при санатории Т.П. Бардина, учитель русского языка и литературы Ф.Г. Глебова.

Федеральное Государственное Учреждение «Горноклиматический санаторий “Чемал”»

Курорт «Чемал» – это единственный противотуберкулезный санаторий на территории Сибири и Дальнего Востока, всего же их в России 12. В конце XIX в. в Чемале, Эликманаре, Узнезе, Аносе и в других селениях стало развиваться курортное дело. Мягкий щадящий климат, целебный воздух, обилие солнечных дней превратили Правобережье Катуня в излюбленное



место для лечения и отдыха. Популярность Чемала была очень широкой в Сибири и за ее пределами. Сюда приезжало большое количество отдыхающих и больных, страдающих легочными заболеваниями. На уникальные целебные свойства Чемальско-Эликманарской местности обратили внимание ученые Томского университета: автор труда «Флористические этюды Прикатунского края» П.Н. Крылов и профессор географии, известнейший сибирский исследователь В.В. Сапожников.

В 1905 г. по инициативе епископа Макария (Невского, Св. Алтайского) и на его личные средства в Чемале была построена первая «санатория» для больных. Первые шаги в научной постановке климатолечения туберкулезных больных на территории Сибири были предприняты в 1915 г., когда в Петрограде прошел съезд ученых, на котором обсуждались вопросы улучшения работы отечественных лечебниц.

Новый этап в развитии курортного дела наступил после 1917 г. Летом 1919 г. в Чемал с небольшой экспедицией приехал известный сибирский бальнеолог М.Г. Курлов. Ученый со своей командой всесторонне изучил природные и климатические условия Чемала и пришел к выводу: «Чемал ... представляется прекрасной горной станцией, пригодной для лечения слабогрудых, малокровных и неврастеников... Я смело могу рекомендовать это место как всецело отвечающее назначению курорта».

В 1926 г. «Союз учителей» построил в Чемале Дом отдыха для укрепления здоровья и отдыха педагогических работников в летнее время. Учительский Дом отдыха располагался в одном корпусе, построенном в сосновом бору южного склона горы Бешпек. Строительство других корпусов затянулось из-за недостатка средств. Между тем планировалось доведение количества отдыхающих до 100 чел. одновременно. В 1928 г. Учительский дом отдыха преобразовали в горноклиматическую станцию полусанаторного типа, в которой стали отдыхать советские служащие. В начале 1931 г. Чемальская горноклиматическая станция снова становится Домом отдыха, переходит в подчинение ВЦИКа и приобретает статус правительственного курорта, сохранив его до 1937 г. В Чемальском Доме отдыха ВЦИК лечились видные военачальники, деятели культуры, писатели, актеры театра и кино, например, первый исполнитель роли Чапаева Б.А. Бабочкин, всемирно известная певица А.В. Нежданова, В.М. Молотов, С.В. Косиор и другие лица.

Большой вклад в развитие Чемальского курорта и его благоустройства внесли супруги Калинины, благодаря которым Чемал и стал благоустроенным курортом. Е.И. Калинина с 1931 г. отбывала ссылку в Чемале, где ее назначили директором курорта. Председатель ВЦИК СССР М.И. Калинин посетил Чемал в 1932 г. и в 1934 г. Е.И. Калинина много сделала для развития курорта и создания при нем подсобного хозяйства. При ее непосредственном содействии на курорте возвели новые корпуса, подсобные помещения, склады, банно-прачечный комбинат, солярий, водокачку, лодочную станцию, общежития для сотрудников и строителей курорта. Курортно-санаторный комплекс был построен в «сталинском» стиле: на территории стояли двухэтажные деревянные здания с балконами, открытыми галереями во всю ширину фронтонов, с большими панорамными окнами, а также с небольшими окнами с частой раскладкой.



Лодочная станция горноклиматического санатория «Чемал». с. Чемал. 1952 г.
(из собрания Кудачиновой Т.И.)

Е.И. Калинина создала прекрасно организованное подсобное хозяйство курорта – совхоз «ВЦИК Чемал», при нем животноводческий комплекс, производственные колбасный и сыроваренный цеха, хлебопекарню, маслобойню, кирпичный завод, заложила большие огороды. Для обслуживания курорта в рекордные сроки на рчк. Чемалке была построена Чемальская ГЭС, обеспечивавшая электричеством не только курорт, но и села Эликманарского аймака.

С апреля 1937 г. курорт был реорганизован в круглогодично работающий Горноклиматический санаторий бронхолегочного профиля. Во главе санатория стояли директор и главврач. Директор, которым в эти годы был В.С. Завершинский, осуществлял общее руководство курортом и подсобным хозяйством; главврач решал медицинские вопросы. Продолжительность лечения больных составляла 24 дня; санаторий одновременно принимал 250 чел. Коллектив работников тщательно готовился к приему больных. Здесь имелись хорошая поликлиника, рентгенкабинет, водолечебный и процедурный кабинеты.

На курорте, располагавшим колбасным цехом, масло-сыр-заводом, молочным хозяйством, огородами, свежими фруктами, ягодами, питание больных было организовано на самом высоком уровне. До войны на курорте шеф-поваром высшей категории работал Г.П. Земляничин, готовивший прекрасные блюда. Меню в курортной столовой было ресторанным – по заказу. Дополнительно больных обеспечивали кумысом.

С больными проводилась большая культурно-массовая работа, их досуг был тщательно продуман. Им предлагались пешие походы и экскурсии по окрестностям Чемала на горы Крестовая, Верблюды, прогулки по Бешпеку, по рр. Катунь и Чемал. В санатории имелись музыкальные инструменты,





киноустановка. За сезон ставились 3–4 театрализованные постановки, демонстрировали не менее 6 фильмов в неделю, проводили вечера и танцы, устраивали спектакли, в которых играли сотрудники санатория и больные. Санаторий располагал волейбольной площадкой, бильярдной на четыре стола, шахматами, пашками, комплектами домино. С больными часто проводили спортивные мероприятия, а по утрам – обязательную зарядку. На лодочной станции выздоравливающие катались на лодках, купались, загорали. К услугам больных была курортная библиотека с богатым фондом художественной, научно-популярной литературы и периодических изданий. На первом этаже рядом с библиотекой размещался клуб на 100 посадочных мест. В перспективе планировалось строительство летней эстрады на 300 мест.

На территории курорта были разбиты цветники из красивых клумб, высажены кустарники и деревца, между ними расставлены интересные скульптурные композиции. Самой узнаваемой являлась скульптура марала, ставшая визитной карточкой курорта. Чемальский курорт, органично вписавшись в окружающую горную местность, был наиболее живописной частью культурного ландшафта села Чемал.

Курорт «Чемал» стал здравницей союзного значения. Сюда приезжали из всех регионов СССР, но больше, конечно, из Алтайского края. Система доставки больных была продумана до мелочей. Курорт держал в Бийске базу, на которой трудилось 8–10 чел., они принимали больных, прибывающих из разных городов. Два раза в неделю за ними приезжал специальный автобус ЗИС-8. По пути автобус останавливался в Майме, где был заезжий дом-столовая, здесь приезжающие больные отдыхали, могли выпить чая и немного перекусить. Водителями в автопарке санатория трудились опытные шофера В.И. Медведев, А.Е. Тепляшин, Н.П. Субботин.

В истории Чемальского курорта были и трагические события, связанные с политическими репрессиями. Так, по данным официального сайта санатория, в 1936 г. арестовали агронома курорта А.В. Лейтана, получившего 7 лет лагерного заключения. В 1937 г. были арестованы и расстреляны заведующий гаражом курорта Ф.Ф. Дворак, официантка М.Е. Чугина, повар П.А. Возовиков, главный бухгалтер курорта М.А. Грачев, медсестра А.Н. Ивановская. Не избежал репрессий директор курорта и член партии В.С. Завершинский, арестованный в октябре 1937 г.

Тяжелые времена санаторий пережил в годы Великой Отечественной войны. На фронт ушли доктор Г.Е. Утев, врач-стоматолог С.С. Лысак, чей стаж на курорте начался в 1939 г., рентген-техник А.С. Егошин, шеф-повар Земляничын, медсестры З. Козлова и П. Швецова, водители В.И. Медведев, А.Е. Тепляшин, Н.П. Субботин и многие другие. Курорт закрылся, санаторные корпуса опустели. На курорте остались только сторожа, медицинских работников перевели в Чемальскую сельскую амбулаторию и Эликманарскую районную больницу, обслуживающий персонал – в совхоз. В 1942 г. в санаторий поступили больные дети из блокадного Ленинграда.

В 1945 г. в Чемал стали возвращаться фронтовики. Не все вернулись с войны. На войне погибли военврач II ранга Г.Е. Утев, знаменитый шеф-повар Г.П. Земляничын и другие сотрудники курорта и подсобного

хозяйства. Осенью 1946 г. вернулся награжденный орденом Красной Звезды и медалью «За победу над Германией» врач-стоматолог, капитан медицинской службы С.С. Лысак, воевавший на Калининском фронте. Будучи профессионалом высокого класса, добрым и отзывчивым человеком С.С. Лысак пользовался заслуженным уважением среди больных и коллег. Рентген-лаборант А.С. Егосин ушел на фронт в июне 1941 г., храбро воевал, получил награды – медали: «За боевые заслуги», «За оборону Москвы», «За победу над Германией», «За победу над Японией». После войны он трудился на Чемальском курорте до начала 1980-х гг. Участница Великой Отечественной войны А.Г. Солнцева после войны 30 лет проработала старшей медсестрой курорта. Вернувшийся с фронта командир роты С.В. Бельский, награжденный орденами Красной Звезды, Отечественной войны I степени и Отечественной войны II степени, медалью «За боевые заслуги», возглавил Чемальскую ГЭС и много лет был ее начальником.

В первый послевоенный год курорт возобновил свою деятельность и вновь начал принимать больных. В 1949 г. консультантом и руководителем научной работы Чемальского курорта стал известный ученый, профессор Томского медицинского университета, и впоследствии, доктор медицинских наук, академик Академии медицинских наук СССР (РАН) Д.Д. Яблоков. В Чемале он изучал влияние климата на процесс лечения больных легочными патологиями. Предложенные им методы лечения: воздушные ванны, гимнастика, терренкуры были изложены в его монографии «Чемал» – тренирующий курорт».

В 1956 г. курорт поступил в ведение Министерства здравоохранения РСФСР, а в 1957 г. был реорганизован в горноклиматический санаторий «Чемал» для больных туберкулезом с разной степенью заболевания.



3-й корпус горноклиматического санатория «Чемал». с. Чемал.1993 г.



Коллектив врачей горноклиматического санатория «Чемал». 2017 г.

В 1985 г. приказом Министерства здравоохранения СССР Чемальский санаторий перепрофилировали в туберкулезный санаторий «Чемал», где лечились больные с ограниченными активными и закрытыми формами туберкулеза легких. Сотни тысяч больных вылечились в санатории «Чемал». Сочетание целебного воздуха сосновых лесов, прекрасных климатических условий с медикаментозной терапией обеспечивали почти стопроцентное излечение. На протяжении ряда лет общая эффективность лечения туберкулезных больных составляла 99%, сопутствующих заболеваний – 93%. С 1985 г. учреждение возглавлял заслуженный врач РФ И.Г. Федченко. Сотрудники курорта вели большую просветительную работу по профилактике туберкулеза и пропаганде здорового образа жизни. Они проводили лекции и беседы на предприятиях Чемала, выступали перед школьниками. Они же активно участвовали в культурной жизни Чемала. Большой славой и популярностью в Горно-Алтайской области в 1950–1960-е гг. пользовался коллектив художественной самодеятельности курорта, которым руководил музыкант С.В. Танычев. Гордостью курорта являлся духовой оркестр, без которого не обходился ни один праздник в селе и районе и танцевальные вечера.

Главным достоянием Чемальского курорта всегда был трудовой коллектив: медицинские работники, обсуживающий персонал и подсобные рабочие. Так, молодыми девушками пришли на курорт и остались медсестры: Е.С. Сидорова, Д.А. Старкова, Н.А. Зяблицкая, Е.А. Молодых, Е.А. Найкова, О.С. Васина и другие. Профессионалами высокой квалификации были врачи Т.С. Кузнецова, З.И. Иванова и другие. В военные и послевоенные годы на курорте работали пекарь-кондитер А.А. Зяблицкая, повар Е.А. Манеева, официантка К.В. Лебедева.

Директорами Чемальского курорта трудились Е.И. Калинина до 1935 г., затем В.С. Завершинский, репрессированный в декабре 1937 г., после него

был Ф.А. Лежнин, уволенный в марте 1940 г., его сменил Ф.Н. Подколзин, затем с 1942 по 1944 г. – А.С. Броднев, с 1944 по 1946 г. – П.М. Виноградов, в 1947 – 1949 гг. – А.К. Белькевич, главным врачом был А.М. Иванов, с 1949 по 1959 г. – Е.М. Беспалова. С 1950-х гг. обязанности директора и главного врача были совмещены. В 1959 г. главным врачом стал выпускник Томского медицинского университета П.И. Чибриков, проработавший на этом посту до 1976 г., после чего он остался на курорте отоларингологом. В это время благодаря приобретению новой диагностической и лечебной медицинской техники, курорт вышел на качественно новый уровень. В санатории функционировали ингаляторий, рентгенкабинет, физиокабинет, клиническая и биохимическая лаборатории, лор-кабинет, процедурный стоматологический кабинеты. Было построено новое трехэтажное здание водной станции с солярием, где больные на открытом воздухе принимали воздушные и солнечные ванны. В 1976 г. главврачом стал М.А. Хадыкин, проработавший по 1985 г. С 1985 г. по 2016 г. курортом руководил заслуженный врач Российской Федерации И.Г. Федченко, превративший его в современное лечебно-оздоровительное учреждение, отвечающее всем требованиям государственного стандарта. Внешний облик курорта изменился. Старинное здание первого корпуса полностью сгорело еще в 2001 г. Остальные обветшавшие здания были капитально отремонтированы с использованием современных строительных и отделочных материалов. В 2017 г. главврачом становится Л.И. Федченко. В настоящее время администрация санатория работает над укреплением материально-технической базы санатория, внедрением новых методик в лечение и диагностику больных туберкулезом и сопутствующих заболеваний. Санаторий оснащен новейшим медицинским оборудованием. Медицинский персонал использует самые современные методы диагностики и лечения. На курорте ежегодно лечатся около 2 тыс. чел. Результаты лечения самые положительные. Сейчас на территории Чемала расположены два санатория: горноклиматический «Чемал» и Детский туберкулезный.

За высокопрофессиональный и самоотверженный труд врачи и средний медицинский персонал курорта «Чемал» награждались правительственными наградами. Заслуженные врачи Российской Федерации: И.Г. Федченко, Т.Г. Пласкеева. Главная медсестра К.В. Езенева награждена орденом «Дружбы народов». М.С. Романов, врач-эпидемиолог имеет звание «Заслуженный врач Республики Алтай».



Современный горноклиматический санаторий «Чемал». 2017 г.





КУЛЬТУРА

МБУ «Культурно-досуговый центр»

Решением № 4 от 04.09.1992 г. первой сессии первого созыва Чемальского районного Совета народных депутатов был образован отдел культуры администрации Чемальского района. Распоряжением администрации Чемальского района № 72 от 25.12.1992 г. финансовая сеть учреждений культуры была объединена в единую финансовую систему при отделе культуры. На 01.01.1995 г. в систему учреждений отдела культуры входили 15 клубов, 15 библиотек, 8 киноустановок, районный Дом культуры. Численный состав сотрудников составил 65 чел. Чемальский сельский клуб и сельская библиотека стали районным Домом культуры и районной библиотекой. Затем сельские библиотеки и районную библиотеку объединили в Чемальскую централизованную библиотечную систему (ЦБС). Постановлением № 34 от 01.03.1994 г. ликвидировали передвижные клубные учреждения района, на их базе с 1 марта 1994 г. создали фольклорный ансамбль «Русские узоры», а впоследствии и другие.

Учреждения культуры Чемальского района с 2004 г. неоднократно подвергались административным преобразованиям. В 2013 г. отдел культуры и спорта администрации Чемальского района был реорганизован в муниципальное бюджетное учреждение культуры (МБУК) «Культурно-досуговый и библиотечно-информационный центр», который в 2015 г. был разделен на «Культурно-досуговый центр» и муниципальное бюджетное учреждение «Централизованная библиотечная система Чемальского района». Директором МБУ «Культурно-досуговый центр» стал А.Г. Аллагулов, директором ЦБС – А.А. Вилисова.





Работники культуры. 2011 г.



Чага Байрам



Обряд на празднике Сары Бур





Широкая масленица

В настоящее время сеть учреждений культуры Чемальского района представлена МБУ «Культурно-досуговый центр» с 14 Домами культуры и сельскими клубами, районным краеведческим музеем; МБУ «ЦБС Чемальского района» (Централизованной библиотечной системой), в которую входят Чемальская районная библиотека, Детская районная библиотека и 13 сельских библиотек, МОУ ДОД «Чемальская школа искусств». Кроме этого, на территории района действуют филиал Национального музея Республики Алтай им. А.В. Анохина – музей-усадьба Г.И. Чорос-Гуркина в Аносе и частные учреждения культуры: Центр алтайской культуры имени А.К. Бардина, а также музей «Возрождение Православия на Алтае» в Чемале, музей-усадьба династии Тозыяковых в Узнесе, музей русской куклы «Десятиручка» в Чепоше.

Начальниками отдела культуры Чемальского района были П.И. Шкаков (1992–1993 гг.), З.В. Задонских (1993–1999 гг.), А.Г. Аллагулов (1999–2001 гг., 2013–2017 гг.), П.А. Козионов (2001–2003 гг.), С.М. Майманакова (2003–2008 гг.), А.Я. Щербинина (2008–2009 гг.), Н.И. Спирина (2009–2012 гг.), О.В. Ломова (2012–2013 гг.). С августа 2017 г. руководителем центра работает А.М. Соурчакова.

Заслуженными работниками культуры Республики Алтай являются методисты отдела культуры В.А. Колесникова и Л.К. Мекешева, художественный руководитель народного ансамбля «Русские узоры» П.А. Козионов, художественный руководитель фольклорного ансамбля «Амаду» А. Я. Челтуева.

В Культурно-досуговый центр Чемальского района входят 4 народных коллектива: «Русские узоры», «Чейне», «Амаду», «Народный театр «Гамаюн».

«Русские узоры»

В мае 2016 г. народному ансамблю «Русские узоры» исполнилось 20 лет. Для сельского певческого творческого коллектива это солидный срок с очень хорошей историей. В 1994 г. стараниями заместителя начальника отдела культуры В.А. Колесниковой был создан коллектив под названием «Русская



песня» в составе шести человек, а в мае 1996 г. в ансамбль пришла семья Козионовых: Петр Анатольевич в качестве баяниста, а Светлана Владимировна сразу стала ведущей солисткой. С приходом Козионовых ансамбль быстро обрел популярность и получил новое имя «Русские узоры».

Возникновение «Русских узоров» совпало с зарождением активного туризма в Чемальском районе. К тому же новый развивающийся район начал принимать множество гостей на своей территории. И так сложилось, что именно этому коллективу довелось встречать «хлебом-солью» практически все почетные делегации района, а впоследствии и Республики Алтай. «Русские узоры» стали своеобразной визитной карточкой района. Высокий творческий потенциал и старания коллектива были отмечены Министерством культуры Республики Алтай, и в 2000 г. ансамблю было присвоено звание «Народный». С тех пор коллектив постоянно подтверждает это звание, с каждым годом совершенствуя свое мастерство.

«Чейне»

Народный вокальный ансамбль «Чейне» Аносинского сельского дома культуры создан в 1995 г. Его бессменным художественным руководителем является А.В. Яманов. В 2007 г. ансамбль впервые получил звание «Народный», затем подтверждая этот статус каждый год. Народный коллектив ежегодно выезжает за пределы села и района. При народном вокальном ансамбле «Чейне» действуют детский хореографический и вокальный коллектив-спутник «Радуга». В репертуаре «Чейне» песни российских и алтайских композиторов, русские и алтайские народные песни. В течение 25 лет коллектив принимает активное участие во всех районных праздниках и мероприятиях: «Чага байрам», «Янар», «Широкая Масленица», фестиваль солдатской песни, на юбилейных мероприятиях, посвященных земляку аносинцев – Г.И. Чорос-Гуркину и др. Ансамбль участвует в республиканских фестивалях и праздниках, таких как «Эл-Ойын», «Родники Алтая», «Чике-Таманская весна», фестиваль алтайских сказителей и межрегиональный этнический фестиваль коренных





Народный ансамбль «Чейне»

народов Сибири «Этюды Севера» и др. Народный вокальный ансамбль «Чейне» со дня основания является центром досуга, стержнем культурной, духовной, просветительской деятельности Аноса. За активную творческую деятельность в 2013 г. Правительство РА вручило ансамблю «Чейне» сертификат на сумму 50000 рублей.

«Амаду»

Ансамбль «Амаду» был создан в 1989 г. при Бешпельтирском сельском доме культуры. Руководителем коллектива стала И.А. Такина. В 2005 г. фольклорный ансамбль «Амаду» получил звание «Народный». Ансамбль неоднократно награждался дипломами и ценными подарками за участие в районных и межрегиональных мероприятиях, таких как: «Эл-Ойын», «Чага-Байрам», «Янар-Кожон» которые проходили в Усть-



Народный ансамбль «Амаду»

Коксе, Усть-Кане, Улагане, Турочаке, Онгудае, Горно-Алтайске. В 2002–2003 гг. коллектив участвовал в Международном фестивале этнических культур «Живая вода» в Чемале и на турбазе «Катунь», где был отмечен в числе лучших коллективов. 17 августа 2013 г. народный фольклорный ансамбль «Амаду» принял участие в Межрегиональном этническом фестивале коренных народов Сибири «Этюды Севера» в г. Парабель Томской области, на котором получил награды: благодарственные письма и дипломы. В июле 2014 г. коллектив в составе делегации Чемальского района активно участвовал в межрегиональном празднике алтайского народа «Эл-Ойын».

В ноябре 2014 г. коллектив за участие в республиканском фестивале лучших коллективов народного творчества Республики Алтай «Радуга талантов» получил денежный сертификат. В июне 2015 г. на фестивале, посвященном 150-летию добровольного вхождения теленгитов в состав России, проходившем в Улаганском районе, ансамбль «Амаду» стал лауреатом 3-ей степени в номинации «Янаркожон». На фестивале патриотической песни, посвященном Героям Советского Союза, в сентябре 2015 г. в Черно-Ануге коллектив занял первое место в номинации «Лучшая театрализованная военная песня». В июле 2015 г. на Межрегиональном празднике алтайского народа ансамбль «Амаду» в составе творческих коллективов Чемальского района занял 2-ое место в программе «Сокровенный мой Алтай». В феврале 2017 г. он подтвердил очередное звание «Народный».

Коллектив со своей концертной программой постоянно гастролирует по селам района, районам Республики Алтай. Много времени народный ансамбль «Амаду» уделяет возрождению и изучению алтайской культуры, распространению народных традиций и обычаев среди населения. Среди населения и туристов «Амаду» пользуется большим успехом.

«Народный» театр «Гамаюн»

Театр «Гамаюн» появился в селе Аскат в 1997 г. Творческий коллектив сложился из талантливых жителей села. Театр осуществляет постановку пьес русской и зарубежной классики. В его репертуаре спектакли для детей и взрослых. Уникальный в своем роде сельский театр, ставящий классику, возглавили Р.В. Чеснокова и Я.М. Эллерт. Первый спектакль театра «Гамаюн» «Три сестры» был поставлен Н.В. Суразаковой и Р.В. Чесноковой. Театр неоднократно становился лауреатом и призером фестивалей Республики Алтай и Алтайского края. В 2006 г. театр Аскатского сельского клуба «Гамаюн» получил звание «народный», которое подтвердил в 2017 г.



Театр «Гамаюн»





Чемальский краеведческий музей

Чемальский краеведческий музей был создан в 1994 г. по инициативе чемальского краеведа А. Санникова, методиста по историко-культурному наследию Н.А. Шмальц и методиста по народным промыслам И.А. Исаевой, собравших ценные краеведческие коллекции. Администрация района передала музею историческое здание – двухэтажный дом – гостиницу, построенный чемальским купцом Манеевым в 1903 г. Во время гражданской войны в здании будущего музея располагался штаб ЧОН (части особого назначения), после войны – аптека. С 1998 г. дом находился на балансе районного отдела культуры. В 2003 г. музей получил статус краеведческого музея Чемальского района. Его первым директором стала Н.А. Шмальц, в настоящее время – Н. Грипичева.

Коллекции музея постоянно пополняются. Так, куюсский краевед А.А. Санков передал в дар Чемальскому краеведческому музею собранные им материалы. В настоящее время в музее находится 764 экспоната, из которых 170 экспонатов представляют предметы алтайского и крестьянского быта, 72 – изделия мастеров народных промыслов, остальные – это живописные полотна, графика и скульптура, археологические находки, чучела представителей фауны Чемальского района.



Мастер-класс по созданию новогодней игрушки из фетра для взрослых.
(Декабрь 2018 г.)



Самовар 1957 г.



Настольная лампа Калининой Е.И.



Этажерка



Книга последование во стую и великую неделю пасхи



Тетерев



Ястреб

МУ ДОД «Чемальская школа искусств»

МОУ ДОД «Чемальская школа искусств» была образована постановлением администрации Чемальского района от 14.05.2007 г. Ее главной целью стало выявление талантливых детей и их профессиональное обучение.

Первоначально в школе были открыты три направления: музыкальное по классу фортепиано, преподаватель Д.С. Рыбалко; хореографическое, преподаватель А.Т. Калова; художественное, преподаватель Я.И. Янкинов. Теоретические дисциплины в школе искусств преподавала А.Д. Попова. В 2008 г. были открыты еще три класса по направлениям: музыкальное со специализацией «Сольное пение», преподаватель М.А. Григорьева; музыкальное со специализацией «Хоровое пение», преподаватель Е.Е. Еремина; художественное отделение, преподаватель И.А. Верховланцева. В последние годы появились новые отделения: декоративно-прикладное искусство, отделение раннего эстетического развития.

Весь преподавательский коллектив имеет высшее профессиональное образование. Директорами школы были: с 2007 до апреля 2008 г. заслуженная артистка РА (с 2000 г.) А.Я. Челтуева, окончившая Российскую академию Гнесиных в Москве в 1997 г.; с апреля по 1 октября 2008 г. – Н.А. Пономарев, окончивший в 1977 г. Челябинский государственный институт культуры; с октября 2008 г. по настоящее время – О.В. Ломова, окончившая в 1999 г. Санкт-Петербургский государственный гуманитар-





ный университет по специальности «хореограф, балетмейстер». Заведующим учебной частью в течение последних 5 лет является А.В. Яманов.

В настоящее время в Чемальской школе искусств работает 7 преподавателей и обучается более 100 учащихся из сел: Чемала, Элекмонара, Аноса, Аюлы, Узнези, Чепоша, Толгоека. При школе работают хореографическая группа «Алтын-Ай» под руководством А.Т. Каловой и выездная филармония. В школе сложилась благоприятная среда для развития творческой индивидуальности каждого воспитанника. Учащиеся школы постоянно выступают с отчетными концертами и концертными программами в родном районе и за его пределами: в Тольятти, Новосибирске, Барнауле. Победы воспитанников на конкурсах разного уровня и их дальнейшее поступление в ВУЗы и СУЗы по профилю являются главными критериями успешности работы Чемальской школы искусств.

За достигнутые успехи в музыкально-художественном образовании и воспитании учащейся молодежи района Чемальская школа искусств неоднократно получала награды, такие как денежный сертификат Главы РА в номинации «Лучшее муниципальное учреждение культуры» и другие. Учащиеся школы активно участвуют в различных конкурсах и фестивалях, с которых привозят высшие награды. Так, учащиеся музыкального отделения принимают участие в республиканских конкурсах: «Юные дарования», «Золотой голос Горного Алтая», в городских конкурсах: «Академический вокал», «Серебряный микрофон», «Радуга талантов». Учащиеся художественного отделения участвовали в международном конкурсе «Красота Божьего мира», во Всероссийских конкурсах: «Звезда спасения», «Зеркало природы», в республиканских конкурсах: «Юные дарования», «Подвигу, доблести – Слава и Честь», в республиканской выставке «Мой славный, добрый, царственный», посвященной Г.И. Гуркину. Учащиеся хореографического отделения принимают участие в Республиканском хореографическом конкурсе, посвященном Международному Дню танца, Международном конкурсе-фестивале детских хореографических коллективов «Дети солнца». Они становились лауреатами Первой степени Международного конкурса «Весенние выкрутасы» в г. Казань. Учащиеся школы являются обязательными участниками районных, школьных конкурсов, выставок и фестивалей. Они неоднократно награждались денежными премиями разного уровня, в том числе премией Главы РА. Выпускники школы продолжают учиться по профилю в Новосибирском

государственном архитектурном университете, Кемеровской Академии культуры и искусства, Высшей школе народного искусства Омского филиала Санкт-Петербургской Академии искусств.



Художественный класс с. Чепош



СОВРЕМЕННЫЕ СИСТЕМОБРАЗУЮЩИЕ ПРЕДПРИЯТИЯ,
ЗАВЕДАНИЯ И УЧРЕЖДЕНИЯ ЧЕМАЛЬСКОГО РАЙОНА



ЧЕМАЛЬСКИЙ РАЙОН: ИСТОРИЯ И СОВРЕМЕННОСТЬ



Музей династии Тозыяковых

В 1989 г. Вера Федоровна Тозыякова в родительском доме в Узнезе, построенном еще в 1903 г., открыла первый в истории Горного Алтая семейный музей, посвященный династии алтайских просветителей и общественных деятелей Тозыяковых. Музей располагает уникальным материалом о почти двухвековой истории династии просветителей, учителей и священнослужителей Тозыяковых-Кумандиных. В нем находится старинная бытовая утварь и одежда, множество ценных семейных фотографий. Музей был сначала семейным, но постепенно стал приобретать общественное значение. 29 августа 1998 г. состоялась презентация музея-усадыбы династии Тозыяковых. На его базе неоднократно проводились семинары, конкурсы. В 2000 г. Дом-музей Тозыяковых стал филиалом Петровской Академии наук и искусств Республики Алтай.

Династия Тозыяковых берет свое начало со второй половины XIX в., с деятельности сотрудника Алтайской духовной миссии Якова Игнатъевича Кумандина (годы жизни: 1843–1930), который более 30-ти лет проработал учителем в миссионерских школах. Общая педагогическая деятельность династии Кумандиных-Тозыяковых составляет более 450 лет. В ней прослеживаются 2 поколения сотрудников Алтайской духовной миссии, 4 поколения учителей и 3 поколения работников культуры и искусства. Из династии Тозыяковых-Кумандиных вышли известные артистки СССР: Эльза Тозыяк и Валерия Заозерова. В старинном доме Тозыяковых в свое время бывали Г.И. Гуркин и знаменитый этнограф, композитор А.В. Анохин. Их с Тозыяковыми связывали теплые дружеские отношения.

Создатель единственного в РА частного музея «Дом-усадыба династии Тозыяковых», исследовательница и хранительница истории своего рода В.Ф. Тозыякова является ветераном педагогического труда, тружеником тыла, членом Петровской Академии наук и искусств. Она – Почетный гражданин Чемальского района. Вера Федоровна награждена медалью «За патриотическое воспитание», юбилейными медалями, многочисленными дипломами и благодарственными письмами, Почетной грамотой Правительства Республики Алтай. В 2015 г. она стала лауреатом премии за достижения в области культуры и искусства. В 2007 г. она издала книгу «Жестокое времени дети», посвященную династии Тозыяковых.



Владыка с Верой Федоровной



Узнецинской школе присвоено имя династии Тозыяковых





Тозьякова В.Ф.

Музей работает в летнее время, когда в дом съезжаются старшее, среднее и младшее поколения Тозьяковых. Дом-усадьбу династии Тозьяковых посетили тысячи туристов, учащихся, учителей, научных работников. В связи с возрастанием рекреационного интереса к Чемальскому району количество посещений музея постоянно возрастает. В 2005 г. число посетителей достигло 2 тыс. чел., что превысило показатели 2002 г. в 3,3 раза. Увеличение посещаемости музея позволяет пополнять его бюджет и способствует его дальнейшему развитию.

В 2006 г. был открыт еще один музей, посвященный династии Тозьяковых, на базе Узнезинской средней школы. Почетными гостями музея являются В.Ф. Тозьякова и В.Ф. Заозерова.

**Музей-усадьба Г.И. Чорос-Гуркина – филиал Национального музея
Республики Алтай им. А.В. Анохина**
(*Еркинова Р.М., кандидат искусствоведения,
директор БУ РА «Национальный музей им. А.В. Анохина»*)

Григорий Иванович Чорос-Гуркин (годы жизни: 1870–1937) – основоположник изобразительного искусства Горного Алтая и один из крупных мастеров русского реалистического горного пейзажа XX в. Навыки рисования он получил в школе Алтайской духовной миссии и в иконописных мастерских Улалы и Бийска. По совету А.В. Анохина он переехал в Петербург, где обучался у педагогов Российской Академии художеств: И.И. Шипкина и А.А. Киселева. Его по праву называют первым профессиональным художником среди коренных народов Сибири, создателем синтеза традиционного народного искусства с достижениями русской реалистической школы. Г.И. Чорос-Гуркин работал в жанрах горного пейзажа, портрета, этнографического рисунка.

В Сибири он прославился как талантливый писатель, просветитель, педагог, исследователь. Выставки Г.И. Чорос-Гуркина прошли в Томске

(1907–1908 гг., 1910 г., 1915 г.), Красноярске, Иркутске (1910 г.), Барнауле (1911 г.), Бийске (1913 г.), Новониколаевске (ныне Новосибирск, 1925 г., 1927 г.), Москве (1926 г.).

С 1903 по 1937 г. Григорий Иванович жил в Аносе. Его усадьба состояла из жилого дома, мастерской, шестигранного аила, фруктового сада, цветников, огорода и искусственного пруда. Художник Н.Г. Котов, посетив усадьбу в 1913 г., оставил восторженные воспоминания о саде Г.И. Чорос-Гуркина: «Мы видели его любимый маральник, который так пышно цветет весной, расцветивая розовым цветом горы, и черемуху, и рябину, и кусты смородины, а главное – разные цветы. Здесь были и огоньки, и пучки, и анютины глазки, привезенные, возможно, из-под белков Каракол. И замысловатые фигурные цветки белой и синей аквилегии... и желтый альпийский мак, и кипенно-белый таежный левкой, светящий как белый огонек в сыром мраке таежных зарослей, и марьин корень... По садику пробегал маленький ручеек, обделанный диким камнем, с маленьким водопадиком между этих камней, тихо воркующий свою водяную песенку, одним словом, свой домашний Алтай в миниатюре». И именно здесь Г.И. Гуркиным были созданы все наиболее крупные произведения: «Хан Алтай», «Озеро горных духов», «Корона Катунь», «Катунь весной», «Белуха» и десятки других больших и малых полотен, которые хранятся сегодня в лучших музеях Сибири, Москвы и Санкт-Петербурга. Благодаря художнику, Анос стал своеобразным культурным центром не только Алтая, но и Сибири. Сюда приезжали известные художники, писатели, поэты и ученые: Г.Н. Потанин, А.В. Адрианов, А.В. Анохин, Г.Д. Гребенщиков, В.Я. Шишков, Г.А. Вяткин, И. Тачалов, А.О. Никулин, Л.П. Базанова и многие другие. Здесь с большим успехом проходили «Аносские вечера», на которых прослушивались музыкальные произведения А.В. Анохина, готовился к изданию «Аносский сборник» Н.Я. Никифорова под редакцией Г.Н. Потанина, просматривались цветные фотографии и диапозитивы с видами Алтая талантливого фотографа и младшего брата Григория Ивановича С.И. Гуркина, работала первая публичная библиотека. В мастерской демонстрировались законченные



В мастерской художника





произведения художника, а впоследствии в 1930 г. там была открыта выставка картин для туристов и гостей Алтая.

В 1937 г. после расстрела Г.И. Чорос-Гуркина усадьба и имущество художника были конфискованы и переданы в колхоз им. Кирова. Его мастерскую на время заняла Ойротская художественная школа. Во время войны мастерская, шестигранный аил и хозяйственный двор были разобраны на дрова, жилой дом и сад переданы Аносской средней школе.

После реабилитации Г.И. Чорос-Гуркина в 1956 г. трижды: в 1957, 1982, 1989 гг. предпринимались попытки восстановления усадьбы, в том числе сыном художника В.Г. Гуркиным, но все они потерпели неудачу, так как имя художника по-прежнему оставалось под запретом. Только в 1992 г. на доме художника была установлена мемориальная доска.

На территории усадьбы к 2000 г. сохранились жилой дом, фундамент мастерской и часть сада. С целью завершения восстановления исторического облика усадьбы в соответствии с современными государственными требованиями и оптимизации условий финансирования объекта Национальный музей Республики Алтай им. А.В. Анохина выступил с предложением о создании Музея-усадьбы Г.И. Чорос-Гуркина как своего филиала. В 2005 г. на основе биографических материалов и фотодокументов Г.И. Чорос-Гуркина была составлена Концепция создания и развития Музея-усадьбы Г.И. Чорос-Гуркина, в рамках реализации которой к настоящему времени реконструирован исторический интерьер жилого дома Гуркина, воссоздана мастерская художника, произведен монтаж экспозиций. Кроме того, разработан проект историко-архитектурного плана охранной зоны Музея-усадьбы Г.И. Чорос-Гуркина, зоны регулирования застройки и хозяйственной деятельности, зоны охраняемого природного ландшафта. Воссоздание подлинного облика всех зданий, сада, пруда художника проводится по сохранившимся письмам, фотографиям и картинам художника, на которых изображены уголки усадьбы, фрагменты и детали строений.



Майманакова С.М., заведующая музея-усадьбы Г.И. Чорос-Гуркина. 2008 г.



Жилой дом художника

В настоящее время в Музее-усадьбе Г. И. Чорос-Гуркина проводятся научно-практические конференции «Оносские встречи», «Г.И. Чорос-Гуркин и современность» с участием ведущих музееведов, искусствоведов России и художников.

Директор Национального музея имени А.В. Анохина Р.М. Еркинова в 2011 г. была удостоена Всероссийской историко-литературной премии «Александр Невский» за разработку музейного мемориального проекта «Создание Музея-усадьбы Г.И. Чорос-Гуркина в с. Анос Чемальского района Республики Алтай».

Дальнейшие восстановительные работы в Музее-усадьбе Г.И. Чорос-Гуркина отложены из-за сокращения бюджетного финансирования ряда значимых проектов в сфере культуры. В поисках дополнительных средств для реализации планов по развитию Музея-усадьбы Г.И. Чорос-Гуркина в Аносе Национальный музей имени А.В. Анохина принимал участие в различных грантовых конкурсах. В 2015 г. Р.М. Еркинова получила грант Президента РФ «Для поддержки творческих проектов общенационального значения в области культуры и искусства» на осуществление проекта по воссозданию исторического облика Музея-усадьбы Г.И. Чорос-Гуркина. По гранту проведены археологические и архитектурные исследования на усадьбе художника Г.И. Чорос-Гуркина, осуществлены точечные фрагментарные раскопки культурного слоя на усадьбе; разработаны предложения по развитию комплекса функциональных объектов рекреационной части Музея-усадьбы Г.И. Чорос-Гуркина; создана архитектурная концепция зданий мастерских, выставочного зала, конференц-зала, гостевого комплекса и территории. Исполнителями данного проекта выступили Национальный музей имени А.В. Анохина, Горно-Алтайский государственный университет, Московская государственная художественно-промышленная академия им. С.Г. Строганова. В





рамках реализации данного проекта студенты кафедр «Дизайн интерьера» и «Художественное проектирование интерьеров» Московской государственной художественно-промышленной академии представили «Проект музейно-гостиничного комплекса Музея-усадьбы Г.И. Чорос-Гуркина в с. Анос Чемальского района». Сегодня Национальный музей РА продолжает сотрудничество с Московской государственной художественно-промышленной академией имени С.Г. Строганова, так как восстановление исторической усадьбы Г.И. Чорос-Гуркина и рекреационной зоны представляет большой интерес для студентов факультета монументально-декоративного и декоративно-прикладного искусства.

В августе 2017 г. Глава Республики Алтай А.В. Бердников, посетив Музей-усадьбу Григория Чорос-Гуркина в Аносе, дал поручение: воссоздать сад художника, пруд, организовать автостоянку на территории Музея-усадьбы, а также дополнить экспозицию жилого дома предметным рядом, отображающим жизнь художника. Во исполнение данного распоряжения Национальный музей имени А.В. Анохина совместно с Министерством сельского хозяйства РА разработал проектно-сметную документацию для проведения агротехнических работ по определению площади сада, видов и количества плодовых культур, планируемых к закладке.



Проект воссоздания музея-усадьбы художника Г.И. Чорос-Гуркина



Музейно-образовательный центр в с. Илик Чумбыкского района Республики Алтай.

План реконструкции музея-усадьбы Г.И. Чорос-Гуркина



Восстановленная мастерская художника. 2012 г.

СОВРЕМЕННЫЕ СИСТЕМООБРАЗУЮЩИЕ ПРЕДПРИЯТИЯ,
ЗАВЕДЕНИЯ И УЧРЕЖДЕНИЯ ЧЕМАЛЬСКОГО РАЙОНА





В настоящий момент в Правительстве РА готовится Распоряжение «О праздновании в 2020 г. 150-летия со дня рождения Г.И. Чорос-Гуркина», на основании которого Национальный музей имени А.В. Анохина составил план мероприятий, в том числе проведение межмузейных обменных выставок с ведущими музеями России. Музей-усадебка Г.И. Чорос-Гуркина сотрудничает с Государственным Русским музеем, Государственным художественным музеем Алтайского края, Томским художественным музеем, Новосибирским Государственным художественным музеем, Красноярским художественным музеем имени В.И. Сурикова.

В наши дни, как и 100 лет назад, Анос является культурным центром, куда приезжают известные художники, писатели, проводятся встречи, научные конференции.

Центр алтайской культуры им. А.К. Бардина


В 1999 г. в Чемале был создан Центр алтайской культуры. Его основателем был пенсионер, активный общественный деятель, Ага зайсан РА А.К. Бардин при помощи своей супруги Таисьи Петровны. Александр Киндышевич прожил очень интересную жизнь; он был директором Эдиганского совхоза, председателем Кош-Агачского райисполкома, коллегой В.А. Чаптынова по Кош-Агачу. Центр алтайской культуры занимается развитием культурной самобытности алтайского народа; изучением истории, традиций, духовной культуры алтайцев, вовлечением молодежи в активную познавательную деятельность и оказанием помощи в организации ее досуга; укреплением дружбы и культурных связей между народами России.

После смерти А.К. Бардина в 2008 г. созданный им Центр с 2009 г. носит его имя. Сегодня Центр-музей имени А.К. Бардина является центром возрождения и развития культуры, традиций, обычаев и духовных ценностей алтайского народа. Алтайский культурный центр состоит из 4 юрт. Первая юрта – юрта-жилье построена по чертежам художника Г.И. Чорос-Гуркина, история которых такова. В 1930 г. художник зарисовал юрту Пилимена Кучиякова из рода кара-майман, проживавшего в Куюме и интересного еще и тем, что приходился родным дядей известному алтайскому поэту и писателю П.В. Кучияку. В юрте собраны материалы, связанные с жизнью великого художника Г.И. Чорос-Гуркина. Вторая юрта посвящена первым зайсанам, инициаторам вхождения алтайцев в состав



России. Третья юрта – кочевая, в ней представлены предметы алтайского быта. 8 сентября 2005 г. состоялось торжественное открытие четвертой юрты «Мира, дружбы и согласия», на котором присутствовали руководители РА и Чемальского района, представители РПЦ, ислама и буддизма и другие. Юрта «Мира, дружбы и согласия» представляет собой шестиугольную юрту высотой 8 м. и расстоянием между углами по 10 метров. При возведении юрты тоже использовались чертежи Г.И. Гуркина. Внутреннее убранство юрты оформлено художниками: отцом и сыном Ортонуловыми в стиле пазарькской культуры. Верх юрты венчает солнце, символизирующее мир, дружбу и согласие. В центре юрты установлены шестиугольная каменная тумба, высотой 80 см., предназначенная для очага (Матушки-Отца) и вытяжной колокол. По стенам юрты развешаны стенды по 4 конфессиям: православию, буддизму, исламу, «белой вере». В юрте широко представлены картины, репродукции картин, книги писателей, альбомы художников, алтайских кайчи. Представители разных религий подарили Центру священные книги: Библию, Коран, буддийские писания. Крыша юрты увенчана знаком белой веры, вырезанными из дерева изображениями новой и старой луны и солнца. В музейном комплексе можно увидеть герб и знамя кара-майман – рода, зайсаном которого являлся А.К. Бардин. У алтайцев рода «кара-майман» знамя имеет 3 цвета: красный, символизирующий огонь, желтый – солнце, синий – небо. На знамени изображены натянутый лук, священное животное кара-майманов – собака и священное дерево – береза.

За период работы Центра-музея его посетило много российских и зарубежных гостей. В их числе были посол Корейской Народной Республики, генеральный консул Германии М. Кантцлер, известный американский ученый Хосе Аргуэльес, японский монах Дзюнсей Тересава Сени, делегации французских, московских и новосибирских ученых и многие другие. Сегодня музеем занимаются вдова А.К. Бардина Таисья Петровна, дочери Эркелей и Ирина, внушки и правнуки.



Центр алтайской культуры



Музей «Возрождение Православия на Алтае»

Музей «Возрождение Православия на Алтае» является самым молодым в Чемальском районе и в Чемале. Своим возникновением музей обязан московскому журналисту и фотохудожнику В.Н. Павлову, очень много сделавшего для возрождения православия на Чемальской земле. Его далеко идущей целью было восстановление храма на острове Патмос и создание Центра православной духовной культуры в Чемале. Церковный комплекс на Патмосе он строил на собственные средства – большой гонорар, полученный им за книгу «Сталинизм на Колыме». Но поскольку денег не хватило, то ему пришлось продать буквально все: московскую квартиру, студию, ценные фотоаппаратуру и фотооборудование, приобретенные за валюту. Сначала он перекинул подвесной мост с правого берега Катуня на остров, затем приступил к строительству храма по старинным фотодокументам и чертежам. 15 апреля 1999 г. Горно-Алтайский благочинный, протоиерей Ростислав (Киращук) освятил место под новую церковь и установил крест. К весне 2000 г. церковь Иоанна Богослова на о. Патмос была возрождена. Тогда же на правом берегу Катуня напротив острова Виктор Николаевич возвел дополнительные строения, ставшие основой будущего Чемальского монастырского подворья (скита). 10 января 2001 г. епископ Барнаульский и Алтайский Антоний провел освящение храма Иоанна Богослова на Патмосе. В этот же день В.Н. Павлов передал Барнаульской епархии построенный им духовно-церковный комплекс, а епископ Антоний препоручил его Знаменскому женскому монастырю, настоятельница которого монахиня Надежда (Чанова) по совместительству стала главой (настоятельницей) Чемальского скита. Инокони Знаменского монастыря прибыли в Чемальский скит в январе 2001 г. По благословению матушки-настоятельницы летом 2001 г. монахиня Фелофея написала настенную икону Святой преподобномученицы Великой княгини Елисаветы (в миру Елизаветы) Феодоровны.



За миссионерские труды в деле возрождения Православия на Чемальской земле Указом Святейшего Патриарха Московского и Всея Руси Алексия II от 15 апреля 2001 г. Виктор Николаевич Павлов был награжден медалью «Святителя Иннокентия Митрополита Московского». Впоследствии В.Н. Павлов много лет работал в устроенном им православном комплексе экономом и преподавал в воскресной школе. В 2010 г. он создал Благотворительный Фонд имени Святителя Макария для строительства храма и восстановления монастырского подворья. Впоследствии В.Н. Павлов много лет работал в устроенном им православном комплексе экономом и преподавал в воскресной школе, созданной им вместе с супругой Галиной Степановной еще в 1990-х гг.



Павлов В.Н.

Церковно-духовный комплекс, созданный В.Н. Павловым на о. Патмос и правом берегу Катуня, является самым привлекательным местом Чемала для жителей РА и многочисленных отечественных и зарубежных туристов. В.Н. Павлов навсегда остался в Чемальской земле. Он ушел из жизни 21 августа 2011 г. Похоронили Виктора Николаевича рядом с церковью Св. Макария (Невского). Ныне в память В.Н. Павлова действует музей «Возрождение Православия на Алтае», открытый 10 июля 2017 г. на правом берегу Катуня напротив о. Патмос. Экскурсии в музее проводит вдова Виктора Николаевича Галина Степановна Павлова.

СОВРЕМЕННЫЕ СИСТЕМОБРАЗУЮЩИЕ ПРЕДПРИЯТИЯ,
ЗАВЕДЕНИЯ И УЧРЕЖДЕНИЯ ЧЕМАЛЬСКОГО РАЙОНА





Музейный комплекс «Десятиручка»

Музейный комплекс «Десятиручка» расположен в Чепоше Чемальского района Республики Алтай. Он создан семьей С.Г. Шиловой в октябре 2006 г. Комплекс носит имя древней обережной куклы «Десятиручка», которая помогала предкам русских крестьян успешно справляться с делами и становиться хозяевами собственной жизни. Шиловы посчитали, что современным людям тоже важно стать настоящими хозяевами своей жизни, поэтому было принято решение назвать свое дело именем этой куклы.

В настоящее время «Десятиручка» – это стационарный экскурсионный объект, созданный на основе русской народной культуры, который предоставляет широкий спектр экскурсионных услуг. Музейный комплекс находится в сельской усадьбе Шиловых на площади в 17 соток. На участке расположены старая изба, в которой разместился музей народной куклы, светлая горница с русской печью, подворье Бабы Яги, площадка для игр и хороводов, русские качели, беседка для проведения летних мастер-классов, древний лабиринт и небольшая сувенирная лавка.

Шиловы своим гостям предлагают только то, что хорошо освоили сами из огромного культурного наследия русской народной культуры – это особенности народного зодчества, исторические и культурные ландшафты, традиционное хозяйствование, обычаи, фольклор, промыслы, народное творчество и др.

За последние 10 лет на основе изучения старинных ремесел и народных традиций ими было создано небольшое ремесленное производство, где «вертится» народная обережная кукла, творятся славянская писанка и поморские козули, изготавливаются гончарные изделия и изделия из войлока. Ремесленное производство действует в зимнее время. С мая по



сентябрь Шиловы проводят экскурсии, реализуют туристам и гостям выпущенную продукцию и сувениры.

Большим спросом у туристов пользуются мастер-классы, праздничные, игровые, познавательные культурные программы. Для этого изучается и по крупицам собирается информация о традициях народных праздников, восстанавливаются праздничные обряды, осваивается техника духовного пения и шитья народных костюмов.

Ежегодно «Десятиручку» посещают 1500–2000 гостей, которые уносят с собой чувство гордости за русский народ и радость от ощущения единства, возникающего во время активных игровых и праздничных программ. Гостями комплекса являются как отдыхающие, так и местное население. Многочисленные повторные посещения говорят о востребованности услуг подобных объектов сельского туризма.

В дальнейшем «Десятиручка» планирует выстроить настоящий терем в традициях Русского Севера, трактир с русской кухней, освоить ткачество, благоустроить усадьбу и таким образом, создать атмосферу погружения в жизнь предков.





Музей естественной истории «Палеопарк»

В настоящее время перечень музеев Чемальского района пополнился еще одним музеем, созданным целиком по личной инициативе и на собственные средства новосибирского археолога-палеонтолога И.Е. Гребнева на въезде в село Элекмонар – это музей естественной истории «Палеопарк». Торжественное открытие музея состоялось 19 июня 2015 г. В нем располагается 4 отдела с интересными экспозициями.

БУ «Централизованная библиотечная система Чемальского района»

Признанным центром культуры Чемальского района является районная библиотека, история которой была непростой. Сельская библиотека в Чемале была открыта в 1954 г. в подвале милиции. Первым библиотекарем была Л.С. Орлова, сформировавшая книжный фонд из книг, собранных у населения. После нее работала А.А. Табакова. Библиотека организовывала интересные встречи с передовиками, ветеранами войны и труда. В 1957 г. библиотека переехала в здание сельского Дома культуры, в 1973 г. – в пристройку сельского Дома культуры. Переезд совпал с важным событием в районе – централизацией библиотечной сети, которая сыграла положительную роль в расширении комплектования, оживлении межбиблиотечного книгообмена и выполнении запросов читателей. С 1973 по 1993 г. Чемальская библиотека являлась филиалом Шебалинской ЦБС.

С 15 июля 1960 г. по 25 июля 1996 г. библиотекой руководила А.Д. Кашина, создавшая вокруг себя сильный и успешный коллектив сотрудников, обладающих хорошими профессиональными знаниями. Неподдельный интерес вызывали заседания библиотечного клуба «Званный гость». Большое внимание отводилось работе со специалистами сельского хозяйства, с животноводами. Библиотека проводила День специалиста, День информации, такие как «Лето – пора большого молока», «Шаги бригадного подряда...». Очень часто библиотекари бывали на животноводческих фермах, где в красных уголках проводили вечера чествования передовиков производства, беседы, обзоры литературы. Сама А.Д. Кашина за 40 лет работы и общения с читателями накопила богатый духовный опыт, она руководила клубом «Юные друзья библиотеки», центром «Мир женщины», каждое воскресенье в библиотеке проводился «День семьи».



Коллектив Чемальской районной библиотеки. 1996 г.



Читатели Чемальской детской библиотеки

В связи с организацией самостоятельного Чемальского района 3 января 1993 г. приказом № 3 районного отдела культуры была образована Чемальская централизованная библиотечная система на базе Чемальской сельской библиотеки. Первым директором ЦБС стала заведующая Эликманарской сельской библиотекой М.Г. Леонтьева. С марта 1993 г. директором Чемальской ЦБС была назначена С.М. Майманакова. В это время расширился штат библиотеки, открылись новые отделы, началась организационная работа по развитию Чемальской ЦБС. В районной библиотеке функционировали 4 отдела: обслуживания с абонементом и читальным залом на 15 посадочных мест, комплектования и обработки литературы, внестационарного обслуживания, методико-библиографический. С созданием Чемальской ЦБС улучшилось комплектование книжного фонда библиотек района, стал более высоким уровень обслуживания читателей. Библиотека пережила несколько реорганизаций. Так, с 2013 г. она функционировала как Чемальская Межпоселенческая районная библиотека с секторами: информационно-библиографическим, инновационно-методическим, комплектования и обработки литературы, внестационарного обслуживания, позже стала структурным подразделением МБУК «Культурно-досуговый и библиотечно-информационный центр». С 5 августа 2015 г. библиотека была преобразована в МБУ «ЦБС Чемальского района».

В настоящее время библиотека является информационным, культурным и общественным центром района, осуществляет интересные проекты и идеи. Историческими событиями для Чемальского района и библиотеки стали выпуски сборников стихов чемальских поэтов: «Голос сердца и души» в 1999 г., «Когда шумит Катунь» в 2005 г. При содействии МО «Чемальский район» Чемальская районная библиотека выпустила в 2012 г. альбом картин художника Я.И. Янкинова и альбом «Художники Чемальской земли», в 2015 г. – литературно-художественный альманах Чемальского района «В водопаде по имени жизнь». Коллектив районной библиотеки в 2006 г. участвовал в Республиканском конкурсе среди



Коллектив Чемальской ЦБС





сельских, районных и городских библиотек по правовому просвещению избирателей, на котором занял первое призовое место. К юбилею П.В. Кучияка в 2007 г. работниками районной библиотеки была организована и проведена встреча с дочерью писателя Р.П. Кучияк.

В настоящее время в отделе обслуживания Чемальской РБ работают абонемент, читальный зал, Центр правовой информации (с 2005 г.), Интернет (с 2006 г.), фонд ценных и редких книг (с 2010 г.). Для удовлетворения запросов читателей сотрудники библиотеки используют фонды и базы информации других библиотек и организаций через системы МБА, Интернет, Консультант Плюс и др. В настоящее время общий книжный фонд библиотек Чемальского района составляет около 94,9 тыс. экз., в том числе детских изданий – 13,8 тыс. экз. Пользователями библиотечных услуг являются 77,5% жителей района или 7451 чел. Книговыдача ежегодно в среднем составляет 187,6 тыс. экземпляров, средняя обращаемость библиотечного фонда – 2,1%, средняя читаемость – 24,9%, средняя посещаемость – 10,3%. Услугами библиотечно-информационного центра пользуются различные категории читателей: студенты, школьники, работники бюджетных учреждений, учителя общеобразовательных школ, пенсионеры, домохозяйки.

Библиотечное обслуживание населения Чемальского района осуществляют 15 муниципальных библиотек, из них 13 расположены в сельской местности – это Усть-Семинская сельская библиотека, Чепотская библиотека имени В.И. Чичинова, Узнезинская модельная библиотека, Бешпельтирская сельская библиотека, Аносинская сельская библиотека, Аюлинская сельская библиотека, Элекмонарские сельская и детская библиотеки, Еландинская сельская библиотека, Эдиганская сельская библиотека, Ороктойская сельская библиотека, Куюсская сельская библиотека, Толгоекская сельская библиотека, Чемальская районная детская библиотека. Библиотекари для жителей района проводят вечера-



Мероприятие «Твой голос – твоё будущее»

встречи, презентации, круглые столы, посвященные юбилейным датам, событиям истории района и республики.

За добросовестный труд заведующая Элекмонарской библиотекой А.Е. Польских получила звание «Заслуженный работник культуры РСФСР». А.Д. Кашина имеет награды: медаль «За трудовое отличие», знак Министерства культуры СССР, звание «Почетный гражданин муниципального образования Чемальский район». Звания «Заслуженный работник культуры Республики Алтай» удостоены заведующая Эликманарской детской библиотекой А.И. Андреева, заведующая Куюсской сельской библиотекой Р.Ч. Тенгереева, заведующая Бешпельтирской сельской библиотеки Р.М. Штанакова.

Бюджетное Учреждение Республики Алтай «Управление социальной поддержки населения Чемальского района»

Распоряжением администрации Чемальского района 17 сентября 1992 г. был создан Чемальский отдел социальной защиты населения, заведующей назначена Л.Б. Щербакова. Согласно штатному расписанию в районном отделе соцзащиты населения числилось 7 чел. Районный отдел соцзащиты занимается выплатой пенсий, детских пособий, оказанием материальной помощи, социальной защиты населения, куда входило оздоровление детей, распределением гуманитарной помощи.

17 апреля 2000 г. отдел соцзащиты переименовали в Отдел труда и социального развития. Штат сотрудников увеличился в связи с ростом работы, стали реализовываться законы о ветеранах, реабилитированных и многодетных семьях. В этом же году были разделены полномочия с Пенсионным фондом района и приобретено здание для Отдела труда и социального развития.

Отдел социальной защиты пережил несколько структурных изменений. 5 июля 2002 г. Отдел труда и социального развития был реорганизован в Комитет труда и социального развития Чемальского района. 14 января 2003 г. Комитет труда и социального развития Чемальского района снова переименовали в Отдел труда и социального развития. 31 декабря 2011 г. Отдел труда и социального развития был ликвидирован, вместо него создали Бюджетное Учреждение «Управление социальной поддержки населения Чемальского района». Руководителями в разные годы являлись Ж.В. Зубакина, В.П. Язева. В настоящее время БУ РА «Управление социальной поддержки населения Чемальского района» возглавляет М.В. Бочкарева.

Руководитель Чемальского отдела социальной защиты населения Л.Б. Щербакова за свою 15-летнюю службу награждена медалью ордена «За заслуги перед отечеством» 2-ой степени, удостоена звания «Почетный гражданин Чемальского района», занесена на Галерею почета Министерства труда и социального развития, на Доску почета Республики Алтай. Ее имя внесено в Международную энциклопедию «Лучшие люди России».







ЛИТЕРАТУРНАЯ И ХУДОЖЕСТВЕННАЯ ЖИЗНЬ РАЙОНА

Уроженцами Чемальского района являются выдающиеся писатели, драматурги, поэты, литературоведы и художники. Основоположителем алтайской драматургии стал уроженец Куюма П.В. Кучияк. Старейшим ветераном алтайской национальной литературы является автор «Мундузака» и других произведений Ч.А. Чунижеков.

Самобытным поэтом был А.В. Тозыяков, родившийся в Чепоше в 1868 г. Он автор первых учебников на алтайском языке. Всероссийской и европейской известностью пользовался уроженец Чепоша, литературовед и видный литературный критик В.И. Чичинов, чье имя носит Чепошская сельская библиотека.

В 1960–1970-х гг. поэтом-лириком был бешпельтирский поэт-интеллектуал, выпускник Московского литературного института им. М. Горького В.В. Бабрашев, впитавший народное слово и утонченный дух русской классики. Уже его первые стихи «О луне», «Матери», «О брате» принесли ему известность. Талантливой поэтессой была проживавшая в Эликманаре Ю. Туденева. Она автор трех поэтических сборников: «Снег на ладони», «Синий вечер», «Окно в сад». Ее книга «Здесь все еще о нем напоминает», посвященная памяти художника Г.И. Гуркина, вышла уже после ее смерти в 2003 г.






К. Кержилов.
Встреча с читателями



А. Талинов. Встреча с читателями



Б.В. Суразаков.
Стражи перевала



В.С. Торбоков. Полевой букет



К.И. Басаргин. Глубь веков





ЧЕМАЛЬСКИЙ РАЙОН: ИСТОРИЯ И СОВРЕМЕННОСТЬ



А.М. Тадинов. Закат над Катунью



И.Н. Тырин. Река Катунь



Я.И. Янкинов. Арёда. Речка. 2018 г.



А.Ю. Митрофанов. Остров Патмос на Катунь





В настоящее время Чемальском районе живут замечательные поэты К. Кергилов, А. Тадинов и другие. Житель Чемала, член Союза писателей РФ с 1999 г., известный кайчи и художник РА К. Кергилов издал поэтические сборники «Любви покорный раб», «Неиссякаемый аржан любви», «Таинственный волшебный миг» на алтайском языке и «Гонец» в переводе И. Фонякова на русском. Его поэзия очень популярна среди современной молодежи. Его тексты кладут на музыку, песни исполняют заслуженные артисты Республики Алтай. Кроме того, он завоевал известность в фольклорно-эпическом жанре. Он автор и исполнитель сказания «Ак боролу Албатыр», при исполнении которого дважды становился первым на Международном Курултае сказителей, а в 2015 г. он стал обладателем Гран-при этого фестиваля.

В поэтическом творчестве уроженца Еланды А. Тадинова органично сочетаются языческая мифопоэтика своего народа и традиции современной лирики. Его перу принадлежат «Зима», «Чага-Байрам», «У могилы матери»; «Притча про картошку ...», «Дело было вечером». Он автор поэтического сборника «Монолог горного ветра» (2001, 2009 гг.).

Чемальский край, как особый культурный центр Горного Алтая, всемерно способствует развитию художественных дарований местного и приезжего населения. По мысли известного искусствоведа Е.П. Маточкина, по концентрации художников всех направлений Чемальская земля издавна занимает лидирующее положение в Сибири. У истоков художественной жизни и изобразительного искусства Чемальского края стоял Г.И. Чорос-Гуркин, с 1903 г. проживавший в Аносе. Известно, что его знаменитую усадьбу в Аносе посещала вся культурная элита Сибири. В настоящее время Чемальский район представлен более двадцатью профессиональными живописцами, скульпторами, графиками, самодеятельными художниками и мастерами декоративно-прикладного искусства. По мнению Е.П. Маточкина, искусство художников Чемальской земли развивается в синтезе древности и современности, русской реалистической школы и



Н.М. Чедоков. Поклонение горным духам



Художник Я.И. Янкинов

традиций национального художественного мышления, в воспевании алтайской природы и в постижении внутреннего мира человека. Известным скульптором, членом Союза художников России, создателем монументальных образов является К.И. Басаргин.

В Аскате находятся творческие мастерские профессиональных художников, членов Союза художников России В.С. Торбокова и Б.В. Суразакова. Талантливейший художник В.С. Торбоков состоялся в разных жанрах живописи: портретном, пейзажном и др. За удивительно красивые натюрморты с цветами, букеты горно-алтайских цветов: огоньков, марьяных кореньев (пионов), сирени, черемухи, неповторимой красоты пейзажи Правобережья Катуня его называют алтайским импрессионистом. По авторитетному мнению Е.П. Маточкина, живопись В.С. Торбокова – «это нескончаемый праздник изысканно-тонкой цветовой гаммы, палитры нежнейших, ласкающих душу тонов. Художник словно заставляет нас проникнуться бесконечной красотой божественных творений, которую мы часто не замечаем в суете жизни».


Признанный мастер горного пейзажа Б.В. Суразаков в своем творчестве продолжает традиции Г.И. Чорос-Гуркина. Он автор таких известных картин, как «Стражи перевала», «Кара-Таш», «Ночные облака», «Ледниковое озеро» и других.

Очень интересна живопись чемальских художников: алтайского «Пиросмани» – М.Н. Чедокова, автора картин «Ат-Кечу. Переправа», «Сосна-шаман», «Поклонение горным духам», «Песнь о Хан-Алтае»; И.Н. Тырина, мастера изображения на художественных полотнах нежной дымки из сближенных тонов, таинственной жизни заснеженного леса,





бегущей Катуня, вечерних туманов, скалистых утесов; живописца-графика, иконописца А.Ю. Митрофанова, автора полотен: «Белуха. Весна», «Остров Патмос на Катуня», «Золотая осень Алтын-Келя»; живописца-графика Я.И. Янкинова, автора картин: «Из глубины веков», «Шаманка», «Девушка с шоором», многих катунских пейзажей и иллюстратора сборников стихов чемальских поэтов и алтайского героического эпоса «Янгар»; поэта-художника К. Кергилова, создателя картин: «Неожиданный снег», «Окрестности Белухи», «Весна», «Катунь», «Курайские белки», «Толгоек», художника-романтика А. Тадинова, написавшего «Сосны над Катунью», «Закат над Катунью», «Кайчи», «Красные ворота», «На Чемальской ГЭС», «Звонящий март», «Раздумье».



К. Кергилов. Неожиданный снег

СПОРТИВНАЯ ЖИЗНЬ РАЙОНА

В районе традиционно проводятся многие спортивные праздники, соревнования, фестивали для привлечения населения к физической культуре и спорту: районный турнир по волейболу, посвященный памяти А.Г. Ларшутина, погибшего при исполнении интернационального долга в Демократической Республике Афганистан (ДРА), открытый турнир по хоккею с мячом, посвященный памяти В.А. Дворникова, погибшего в ДРА, районные соревнования по мини-футболу, посвященные Дню пограничника и другие. Спортсмены и любители спорта и физической культуры – активные участники всех районных народных праздников. В районе много ветеранов спорта, воспитавших не одно поколение знаменитых спортсменов региона, такие как учитель физкультуры Куюсской школы П.М. Тенгерекоев, воспитанники которого защищали честь района и Горно-Алтайской области.

Заслуженный работник физической культуры РА, отличник физической культуры и спорта РА, почетный гражданин МО «Чемальский район» В.Н. Бедарев вносит неоценимый вклад в развитие спорта в целом, городского спорта в РА. Депутат Государственной думы РФ 7-го созыва от РА Р.Б. Букачаков является ветераном футбола РА. Глава Элекмонарского сельского поселения В.С. Пригоженко – ветеран спорта, мастер спорта СССР, отличник физической культуры и спорта, участник четырех чемпионатов мира среди ветеранов по лыжным гонкам. Его воспитанники защищают честь не только Республики Алтай, но и России.



Делегация Чемальского района на V Олимпийских играх школьников Республики Алтай. 1994 г.





Яркую современную плеяду спортсменов воспитали преподаватели Чемальской ДЮСШ В.А. Каланов, В. Ебечеков, В.М. Петреченко и другие. На протяжении последних пяти лет воспитанники ДЮСШ становились победителями и призерами первенства и чемпионатов РА, регионального этапа Всероссийских президентских состязаний и игр, других престижных соревнований.

Лыжник А. Собакарев является мастером спорта России, членом сборной команды России, участником этапов Кубка мира, чемпионом первенства РФ. Другой лыжник А.Г. Тырышкин стал кандидатом в мастера спорта России по лыжным гонкам и полиатлону, чемпионом первенства РА и Алтайского края, участником первенства Сибирского Федерального округа. Дзюдоистка Н. Ходжаназарова выиграла чемпионат РА, стала бронзовым призером первенства СибФО, неоднократно участвовала в чемпионатах России.

Мастер спорта по боевому самбо М.А. Сидорчук неоднократно становился победителем и призером СФО и Всероссийских турниров. Братья Р.Р. и А.Р. Алиевы – мастера спорта по боевому самбо, неоднократные победители СФО, призеры Чемпионата России и международных соревнований. Мастера спорта по самбо братья В.А. и А.А. Ардиматовы являются призерами СФО и Всероссийских турниров, а А.М. Жуков – кандидатом в мастера спорта по боевому самбо.



Юные спортсмены

VII Малые зимние Олимпийские игры школьников Республики Алтай.
с. Чемал. 2003 г.

Единственный в Чемальском районе кандидат в мастера спорта РА по стрельбе из лука А.В. Тудуев выигрывал призовые места на многих всероссийских турнирах. Он возглавляет школу по стрельбе из лука в районе, тренирует своих воспитанников, которые становятся призерами республиканских соревнований и за пределами РА.

МОЛОДЕЖНАЯ ЖИЗНЬ

В марте 1993 г. на сессии Чемальского районного Совета народных депутатов первого созыва решением № 36 от 09.03.1993 г. был утвержден Комитет по туризму и спорту, который помимо заявленных функций занимался еще работой с молодежью района.

В мае 1994 г. по инициативе Комитета по делам молодежи Правительства Республики Алтай был образован Отдел по делам молодежи Администрации Чемальского района (Постановление Администрации района № 24 от 20.05.1994 г.).

Отдел молодежи в своей деятельности руководствовался Республиканской государственной программой «Молодежь Алтая», принятой постановлением Правительства РА № 153 от 25.06.1991 г. и районной программой.

В настоящее время работу с молодежью координирует консультант по делам молодежи администрации района. Основные направления работы с молодежью:

- патриотическое воспитание, включающее вечера-встречи трех поколений совместно с участниками Великой Отечественной войны 1941–1945 гг., участниками боевых действий в Демократической Республике Афганистан, Чеченской Республике, Таджикистане, вечера призывников «Наука служить Отечеству», шахматный турнир, посвященный памяти воина -интернационалиста В. Дворникова, турнир по волейболу, посвященный памяти воина-интернационалиста А. Ларшутина; юноши и девушки принимают активное участие в проведении мероприятий, посвященных Дню Победы, в акции «Свеча памяти», посвященной Дню памяти и скорби – начала Великой Отечественной войны 1941–1945 гг.; движение «Юнармия», созданное А.Г. Бедоткиным на базе Эликманарской средней школы, участвует во всех патриотических мероприятиях района;

- профилактика негативных явлений в подростковой и молодежной среде: встречи школьников со специалистами из службы «Доверие» г. Горно-Алтайска, анонимный телефон «Доверие»; в Чемальском районе проходит акция «Молодежь против наркомании, алкоголизма и СПИДа», в рамках которой проводились конкурс плакатов, распространение буклетов, листовок; организован летний спелеологический лагерь «Тут-Куш» для подростков из группы «риска» и молодежи; семинары;

- летний отдых, в ходе которого реализуются путевки для школьников района во Всероссийский детский центр «Океан», лагерь «Лебедь» Турачакского района;





– обеспечение жильем молодых семей, что подразумевает реализацию на условиях софинансирования местного, регионального и федерального бюджетов подпрограммы «Обеспечение жильем молодых семей» программы «Жилище»; в результате, 37 молодых семей района улучшили жилищные условия;

– поддержка молодых талантов через проведение районных молодежных фестивалей: «Радуга талантов», «Друзья зажигают звезды» и других мероприятий. В 2005 г. в номинации «Художник и мастер декоративно-прикладного искусства» победителями стали Д. Головань из с. Аскат, Я. Янкинов из с. Чемал, в номинации «Хореография» – сестры Анна и Ксения Каланаковы из с. Бешпельтир, в номинации «Вокал» – И. Такина из с. Бешпельтир. В 2009 г. на районном фестивале «Друзья зажигают звезды» был объявлен конкурс на создание Гимна молодежи Чемальского района, победителями стали автор текста А. Тадинов и авторы музыки: А. Носов, И. Клепчин. В 2008 г. в Москве во Всероссийском конкурсе исполнителей патриотической песни «Я люблю тебя, Россия» представлявшие Республику Алтай А. Яманов из с. Анос и А. Ермилова из с. Чемал стали лауреатами 1-ой степени. В 2010 г. в рамках республиканского уровня Всероссийского конкурса исполнителей патриотической песни «Я люблю тебя, Россия» И. Дронова из Элекмонара, М. Ширяева из Чопоша, инструментальный ансамбль под руководством А. Поповой из Чемала стали призерами. С 2010–2015 гг. на Межрегиональном фестивале молодежи и студентов РА команда Чемальского района ежегодно занимает призовые места.

Методистом, специалистом, консультантом по делам молодежи работали: А. Майманаков (1993–1994 гг.) А. Третьяков (1994–1995 гг.), М. Назаренко (1995–1999 гг.), Д. Стребкова (1999–2010 гг.), А. Соурчакова (2010–2017 гг.)



КВН-2005

ОБЩЕСТВЕННАЯ ЖИЗНЬ ЧЕМАЛЬСКОГО РАЙОНА

В настоящее время в районе действуют 20 общественных организаций, из них 7 организаций религиозного направления. Самые активные организации – это Совет ветеранов района, общественная организация «ЛАДА» и Чемальское отделение Республиканского общества инвалидов.

Совет ветеранов Чемальского района

Ветеранская организация Чемальского района образована 15 декабря 1992 г. под руководством Л.М. Литвиновской, до этого времени первичные организации входили в состав Шебалинской районной организации. Ветеранская организация вела учет всех пенсионеров по категориям, выявляла остро нуждающихся, обследовала жилищно-бытовые условия, оказывала помощь в установлении инвалидности участникам Великой Отечественной войны, принимала посильное участие в составлении «Книги Памяти», посвященных участникам Великой Отечественной войны. Ветераны активно участвуют во всех мероприятиях сел и района.

В настоящее время Совет ветеранов Чемальского района работает по социальной программе района «Занятость пожилых людей через творчество», основной целью которой является создание условий для повышения качества и уровня жизни граждан пожилого возраста. В районе действуют 16 общественных первичных организаций Совета ветеранов, в которых на общественных началах работают 76 чел. Председателем Чемальского районного Совета ветеранов является С.А. Митькина. В состав президиума входят А.А. Бадина, секретарь Р.К. Озочинова (Чемал),



Заседание районного Совета ветеранов. 1996 г.





заместитель председателя (Чемал), А.Н. Казаков – председатель совета ветеранов МВД района (Чемал), В.М. Телегина (Элекмонар), Г.В. Задорожный (Чепош), З.П. Федорова (Чемал), Т.И. Такачакова (Элекмонар), А.Е. Шадеев (Чемал), Г.В. Шадеева (Чемал).

Ежегодно участники Великой Отечественной войны получают подарки на дни рождения, на 9 мая и Новый год; подарки вручаются юбилярам на 70-летие, 75-летие, 80-летие, 85-летие, 90-летие и старше.

Под эгидой Совета ветеранов в районе ежегодно проводятся районные встречи ветеранов «Встреча трех поколений», месячники пожилого человека, «День пожилого человека», смотры-конкурсы на лучшую работу среди ветеранских организаций сел района, конкурсы среди пожилых людей «Лучшее подворье». О ветеранах Чемальского района, принявших участие в конкурсе «Лучшее подворье», был снят фильм. Пенсионеры посещают художественно-культурные центры и музеи, расположенные в районе и в Горно-Алтайске, их бесплатно принимает аквапарк «Турсиб». Каждый год они участвуют в мероприятиях: «День памяти и скорби» 22 июня, «День Победы» 9 мая, «День памяти политическим жертвам» 30 октября, «День памяти неизвестному солдату» 3 декабря. «День пожилого человека» проходит в каждом селе и организациях района. Ветеранский актив и члены президиума ежегодно поощряются.

Ежемесячно проходят президиум и пленум Совета ветеранов. Следует отметить такие ветеранские структуры, как Чемальский клуб «Здоровье» во главе с руководителем Е.В. Хохловой, Чемальский творческий коллектив «Элегия», его руководителем является З.П. Федорова; Элекмонарский творческий коллектив «Народные напевы», им руководит Л.В. Старцева, Чепошский творческий коллектив «Мелодия» во главе с руководителем Г.В. Задорожным. Члены Совета ветеранов ежегодно участвуют в районном кроссе «Золотая осень», в спартакиадах района и Республики Алтай, повышают знания по технике, осваивают азы компьютерной грамотности, ежегодно проходят курсы на базе Центра социального обучения и Пенсионного фонда.



Президиум Совета ветеранов Чемальского района. с. Чемал. 2016 г.



Ветераны на экскурсии. 2016 г. Ветераны на осеннем кроссе. 2016 г.

Коллективы художественной самодеятельности ветеранов ежегодно принимают участие в республиканском фестивале «Золотая осень», занимая первые призовые места. В 2004 г. по инициативе Совета ветеранов в районном центре была открыта Доска Почета, на которую внесены фотографии 22 ветеранов, награжденных орденами и медалями за трудовые и общественные заслуги. Совет ветеранов обратился с просьбой в администрацию района об установлении памятников землякам – участникам Великой Отечественной войны в каждом селе. За 2003–2005 гг. были открыты памятники солдатам, не вернувшимся с войны, в селах: Усть-Семе, Уожане, Эдигане, Еланде, Куюме, Верх-Аносе. В 2017 г. по инициативе Совета ветеранов в парке Победы Чемала была установлена Стена Памяти.

Региональная общественная организация Республики Алтай «Лада»

Общественная организация РА «Лада» была образована в 2008 г. Сначала она называлась «Региональное общественное движение Республики Алтай по возрождению культурно-исторического наследия «Лада» (РОД «Лада»)). Председатель организации была и есть Л.М. Назарова. В настоящее время количество членов организации составляет 30 чел.

Исходя из цели возрождения русской культуры, «Лада» оказывает содействие здоровому развитию личности, воспитанию граждан в духе приоритета духовных ценностей над материальными, развитию связей и контактов с представителями всех религиозных конфессий, занимается пропагандой здорового образа жизни, выпускает научно-методическую, аудио-видео-продукцию, участвует в местных и региональных культурных мероприятиях и др. «Лада» возвращает традиции ношения удобной и полезной одежды из натуральных тканей и безалкогольного проведения праздников.

С 2008 г. «Лада» ежегодно проводит народные календарные праздники: Коляду, Масленицу, день Ивана Купалы, Велесень. В зимнее время еженедельно организует в Чемальском сельском клубе занятия по русским





Общественная организация «Лада» на празднике



Общественная организация «Лада»

танцам, хороводам и песням. С 2013 г. при Элекмонарской школе работает кружок под руководством Н.А. Шмальц по изготовлению традиционной народной куклы. «Лада» оказывает методическую помощь детскому саду «Улыбка» по подготовке и проведению русских народных праздников. «Ладой» изданы методические пособия по русской обрядовой свадьбе, праздникам: Ивана Купалы, Коляды, по девичьему обряду «Кумление». На «Радио Чемал» ведущие Н.А. Шмальц, Л.Н. Князева проводят радиобеседы на нравственно-этические и культурные темы в рамках программы «Среда обитания».

«Лада» выиграла два гранта Министерства труда, социального развития и занятости РА на общую сумму 300000 руб. Первый грант пошел на строительство спортивно-игровой площадки «Путь к здоровью», построенной в 2014 г.; второй – на создание мастерской по пошиву традиционной русской одежды «Ладодоя». На спортивно-игровой площадке «Путь к здоровью», которая находится в свободном доступе, пенсионеры и все желающие делают утреннюю зарядку. Эту инициативу подхватили на «Радио Чемал», которое стало транслировать утреннюю зарядку по радио. Мастерская «Ладодоя» работает четыре раза в неделю, на занятиях преподаются навыки кроя и шитья традиционной народной русской одежды. Результатом является то, что многие жители на районные и сельские праздники приходят в русских народных костюмах. Участники проекта «Ладодоя» в 2015 г. стали лауреатами 2-ой степени в конкурсном показе «Русский костюм на рубеже веков» 13-го Межрегионального фестиваля русского народного творчества «Родники Алтая» в Турочаке. Члены «Лады» принимают участие в Республиканских конкурсах «Доброволец года», на которых неоднократно становились победителями.

Чемальское отделение Республиканского общества инвалидов

В Чемальском районе действует «Общество инвалидов», которым руководит Е.И. Токова. Члены организации принимают активное участие в районных и республиканских мероприятиях. В начале первого месяца зимы проводятся декады людей с ограниченными возможностями, подводятся итоги работы за год, поощряются самые активные, устраиваются спектакли.

Ежегодно общество принимает участие в республиканском Парафестивале искусства и спорта «Мы раскрываем крылья!», занимая в номинации «Искусство» первые места в последние два года. Житель Чемала А. Шарьгин стал победителем первенства Республики Алтай по плаванию среди детей и взрослых с ограниченными возможностями здоровья, он принимал участие в соревнованиях за Кубок России. Е.С. Тукуеков является членом Общественной палаты РА. Известностью пользуется поэтесса Л. Ногоймонова.

Для улучшения жилищных условий инвалидов работает федеральная программа «Доступное жилье». Кроме того, им в собственность бесплатно предоставляются земельные участки. В настоящее время отделение работает по программе «Мы для жизни, жизнь для нас».



Декада
инвалидов



Спектакль общества инвалидов



Газета «Заветы Ленина»

Издание Эликманарской аймачной газеты осуществлялось с февраля 1948 по январь 1960 г. С 1948 по декабрь 1956 г. газета называлась «Стахановец полей», с декабря 1956 по 1960 г. – «Заветы Ленина». Учредителями газеты являлись райком партии КПСС и аймачный исполком.

Газета Эликманарского района имела свою типографию, выпускавшую помимо газеты полиграфическую продукцию на заказ. Редакция и типография Эликманарского района подчинялись отделу издательства и полиграфической промышленности Управления культуры Алтайского крайисполкома. Издательство располагалось в Эликманаре, в доме 26 по улице Советской.

В 1953 г. по приказу начальника отдела издательства и полиграфической промышленности Управления культуры Алтайского крайисполкома редакция и типография были разделены. С начала 1954 г. редакция газеты стала издаваться под руководством редактора, а типография № 78 (ей присвоили номер) – под руководством заведующего. Подобное разделение было осуществлено на всей территории Алтайского края. Но разделение типографий и редакций краевых газет не оправдало ожидаемых результатов, а привело к безответственности и неправильным взаимоотношениям между ними. С февраля 1956 г. по Алтайскому краю начался процесс по объединению типографий и редакций газет. В результате, Эликманарская типография № 78 объединилась с редакцией газеты «Стахановец полей». Редактор газеты организовывал, контролировал и отвечал за работу редакции и типографии. В редакции газеты работали 10 чел.: редактор, ответственный секретарь, бухгалтер, старший наборщик, наборщик, печатник, верстальщик, машинистка, техничка, конюх; иногда принимали на работу ученика. В декабре 1956 г. газета «Стахановец полей» была переименована в «Заветы Ленина». В этом же году газета выпустила в свет тысячный номер своей газеты, в нем была дана оценка деятельности газеты, отмечены положительные и отрицательные стороны работы. Газета выпускалась на русском языке и имела 2 полосы. В первый год работы четкого графика выпуска газеты не было, поэтому она могла выйти в любой день недели. С 1949 г. газета стала выходить регулярно 2 раза в неделю: в четверг и в воскресенье. Кроме этого, предусматривалось издание специальных выпусков. Тираж газеты составлял 700–1000 экз. На страницах газеты публиковалась информация о событиях за рубежом, в стране и в районе, размещались сообщения о пере-довиках сельского хозяйства и промышленного сектора, освещались экономические и социальные достижения, культурная жизнь района. Через карикатуру и фельетоны журналисты и корреспонденты критиковали недостатки в работе, мешающие успешному претворению в жизнь народнохозяйственных планов.

27 декабря 1959 г. был выпущен последний номер газеты. Приказом по редакции № 60 от 25.12.1959 г. 1 января 1960 г. редакция газеты прекратила

свою деятельность. Причинами закрытия редакции районной газеты стали аварийное состояние помещения и устаревшее, износившееся типографское оборудование.

В настоящее время районная газета «Чемальский вестник» на своих страницах перепечатывает публикации из старых подшивок «Стахановец» и «Заветы Ленина» в рубриках: «Это интересно», «Архив».

Газета «Чемальский вестник»

С образованием 26 августа 1992 г. Чемальского района была основана и районная газета, получившая название «Чемальский вестник».

Большую роль в создании газеты «Чемальский вестник» сыграл В.А. Казагачев, который трагически погиб в апреле 1993 г., не дождавись выпуска первого номера газеты, вышедшего 23 мая 1993 г. под редакцией О.А. Матвеевой. В 1993 г. в редакции работало 4 чел.: редактор О.А. Матвеева, ответственный секретарь С.А. Митькина, ответственная за выпуск газеты при типографии Т.В. Дворникова, бухгалтер Н.В. Рудакова. Стоимость подписки за 9 месяцев 1993 г. составила 130 руб. Газета выходила 1 раз в неделю на четырех полосах, одна из которых отводилась программе телевидения. В следующие годы корреспондентами работали Ю.Н. Найков, С.В. Андреева, Н.И. Ковязина, фото-корреспондентами – Я.И. Челтуев, А.И. Такин, бухгалтером – Т.С. Кумандина.

В марте 2000 г. главным редактором была назначена С.А. Митькина. С апреля этого года редакция районной газеты «Чемальский вестник» стала муниципальным учреждением. Учредителем газеты являются Чемальский районный Совет депутатов и администрация Чемальского района. Свой десятилетний юбилей редакция газеты встретила в следующем составе:

СОВРЕМЕННЫЕ СИСТЕМООБРАЗУЮЩИЕ ПРЕДПРИЯТИЯ, ЗАВЕДАНИЯ И УЧРЕЖДЕНИЯ ЧЕМАЛЬСКОГО РАЙОНА





редактор С.А. Митькина, ответственный секретарь, оператор электронного набора и верстки М.А. Орлова, корректор Т.И. Чичинова, бухгалтер Т.А. Ивлева, корреспонденты: Т.А. Тодошева, Е.М. Челтугашева, В.Н. Ермилов, сельский корреспондент Х.Р. Рашитов и водитель Н.Р. Илаков.

1 марта 2007 г. главным редактором газеты был назначен В.Н. Ермилов. В настоящее время редакция занимает небольшое помещение в доме 14 по ул. Пчелкина Чемала. Здесь происходит обработка материалов и верстка газеты. Сама газета первоначально печаталась в Горно-Алтайской типографии, начиная с октября 2008 г., газета печатается в Бийской типографии «Катунь», с 20 июня 2009 г. – в типографии «Печатный дом» г. Заринска Алтайского края. «Чемальский вестник» выходит 1 раз в неделю сначала на 8 полосах, затем с ноября 2007 г. – на 16 полосах, 2 из которых занимают программы телевидения. Газета освещает основные события страны и района, рассказывает о жизни трудовых коллективов, о перспективах и итогах экономического развития; отражает новости общественной, культурной и спортивной жизни; печатает объявления и поздравления, программу телевидения. Газета имеет постоянные рубрики: «Познай свой край», «Человек и его дело», «На волне экспериментов», «О чем пишут другие газеты», «Вопрос-ответ» и другие, периодически выпускает тематические полосы: детскую страницу «Солнышко», молодежную и литературную страницы. В последнее время появились новые страницы: здоровья, православная.

В 2009 – 2010 гг. тираж газеты составлял 1600 экз., в 2011 г. – 1650 экз., в 2012 г. – 1700 экз. С 2007 г. цена газеты обходилась в 150 руб., но в связи с ростом типографских расходов ее стоимость повышалась несколько раз: в 2011 г. – до 160 руб., в 2012 г. – до 180 руб., в 2017 г. – 252 руб.

В 2009 г. площадь, занимаемая редакцией, по инициативе главного редактора В.Н. Ермилова была расширена пристройкой. В новом помещении разместились корреспонденты и кабинет приема объявлений. С января 2009 г. из помещения редакции газеты на частоте 103.6 FM начал



свое регулярное вещание «Радиоканал Чемал». В зону его вещания вошли села Чемал и Элекмонар. Первые передачи вели главный редактор В.Н. Ермилов, корреспонденты Т.А. Тодошева, М.И. Слабая и Г.Г. Спичак. Тематика радиоканала была музыкальной, информационной (новостной), культурно-просветительской и рекламной. 1 декабря 2012 г. на должность корреспондента радио была принята И.В. Семенова. С этого периода начались регулярные дневные радиопередачи по будням с 14.00 до 17.00 час. И.В. Семенова ведет эфиры вместе с гостями студии: официальными лицами, творческими людьми, представителями РПЦ, выполняет музыкальные заявки радиослушателей, рассказывает о последних событиях мира, страны, района, дает рекламно-коммерческие и информационные объявления, представляет аудиоролики, составляет список воспроизведения музыкальных композиций для трансляции.

14 ноября 2011 г. муниципальное учреждение «Редакция газеты «Чемальский вестник» после реорганизации стало муниципальным автономным учреждением, действующим на основе Устава редакции. 27 марта 2012 г. был создан наблюдательный совет, в который вошли председатель В.Д. Дуплинская, члены: Т.А. Тодошева, Г.Г. Спичак, С.А. Митькина, М.В. Бочкарева, О.Н. Косолапова.

Работа редакции «Чемальский вестник» неоднократно отмечалась грамотами и дипломами. Так, в январе 2002 г. газета «Чемальский вестник» заняла 3-е место в республиканском творческом конкурсе газет «Марка Горного Алтая», который проводил Комитет по информационной и национальной политике и общественным связям Правительства РА; получила Благодарственное письмо Торгово-промышленной палаты РА за плодотворное сотрудничество, достойный вклад в развитие диалога между властью, бизнесом и обществом.

В 2005 г. за активное участие в творческом конкурсе «Великой Победе – 60» и выпуск цикла публикаций о Великой Отечественной войне «Чемальский вестник» получил диплом 3-ей степени. Газете вручили поощрительную премию Сбербанка РФ за участие в конкурсе городских и районных СМИ РА. В 2006 г. «Чемальский вестник» наградили дипломом 2-ой степени за организацию цикла публикаций к 250-летию добровольного вхождения алтайского народа в состав Российского государства в номинации «Для редакций муниципальных СМИ». В 2007 г. газета отмечена дипломом 1-ой степени за участие в конкурсе «За созидательный творческий труд по формированию положительного имиджа Республики Алтай» на Приз Главы Республики Алтай, в январе 2008 г. – третьей премией Сбербанка РФ за участие в конкурсе СМИ РА на лучшее освещение деятельности Алтайского банка СБ России.

В 2012 г. корреспондент газеты «Чемальский вестник» Т.А. Тодошева получила почетное звание «Заслуженный журналист Республики Алтай». В 2017 г. ответственный секретарь редакции Е.Н. Савченко была награждена Призом Главы Республики Алтай. В 2018 г. корреспондент Л.К. Голоныгина получила Благодарственное письмо Главы Республики Алтай, корреспондент радио И.В. Семенова – Приз Главы Республики Алтай.



МУНИЦИПАЛЬНОЕ ОБРАЗОВАНИЕ «ЧЕМАЛЬСКОЕ СЕЛЬСКОЕ ПОСЕЛЕНИЕ»



Субъект: Республика Алтай
Статус: сельское поселение
Входит: в Чемальский муниципальный район Республики Алтай
Дата образования: 2006 г.
Включает: 4 населенных пункта:
Чемал, Еланд, Толгоек, Уожан
Административный центр: Чемал
Глава сельского поселения:
Ромасюк Виктор Иванович
Официальные языки: русский, алтайский
Население (2018 г.): 4695 чел.
Национальный состав: алтайцы, русские
Конфессиональный состав: православные, шаманисты
Площадь: 1338 кв.км.

Глава Чемальского сельского поселения Виктор Иванович Ромасюк



Родился 2 марта 1959 г. в селе Чемал Шебалинского района, Горно-Алтайской автономной области. С 1979 г. работал рабочим. В 1981 г. успешно закончил Бийский лесхоз-техникум по специальности «техник-технолог». Работал инженером-технологом, затем начальником деревообрабатывающего цеха. В 1996 г. был назначен директором Чемальского лесхоза. С 2000 по 2008 г. работал главным инженером МУП «ЖКО Чемал», в мае 2008 г. был назначен начальником МУП «ЖКО Чемал».

25 мая 2011 г. был избран населением главой МО «Чемальское сельское поселение». С 2015 г. вновь был избран из числа депутатов МО Чемальского сельского поселения главой МО «Чемальское сельское поселение». Имеет награды: Почетная грамота Министерства регионального развития РА, Почетная грамота Государственного Собрания – Эл Курултай РА, Почетная грамота Республики Алтай, звание «Почетный гражданин МО «Чемальский район».

ОБЩАЯ ХАРАКТЕРИСТИКА ЧЕМАЛЬСКОГО СЕЛЬСКОГО ПОСЕЛЕНИЯ

Чемальское сельское поселение является самым крупным и активно развивающимся поселением в Чемальском районе. Общая площадь поселения составляет 1440 га, или 32,7% от всей территории МО «Чемальский район». В состав поселения входят 4 населенных пункта: Чемал, Уожан, Толгоек, Еланда. Численность населения по данным 1 января 2018 г. составляла 4695 чел., или 46,45% от общей численности населения района. Плотность населения поселения составляет 3,5 чел. на 1 кв. км, что несколько выше общерайонного показателя в 3,15 чел. на 1 кв. км. Населенные пункты поселения расположены от села Чемал на расстоянии 25 км. и меньше.

Чемальское поселение с конца XIX в. славилось как территория, располагающая значительными и уникальными природными ресурсами. Растительные ресурсы дают возможность получать сырье для деревообрабатывающей и фармацевтической промышленности. Из минеральных ресурсов имеются глина, песок, известняк, которые используются местным населением. Земельный фонд поселения из 1446 га включает в себя все категории земель.

В социально-экономическом отношении Чемальское сельское поселение развивается, в первую очередь, как территория, имеющая рекреационное значение. В поселении активно развиваются спортивный, экскурсионный, профессионально-деловой, фестивальный туризм, а также сельский или «зеленый» туризм, когда отдыхающие размещаются в частных домах местных жителей. На данный момент более 200 организаций, предпринимателей и частных лиц оказывают услуги в туристической сфере, их количество растет с каждым годом.

Вместе с тем сельское хозяйство является жизнеспособной отраслью. В Чемальском поселении развиваются животноводство и растениеводство, широко присутствует приусадебное хозяйство. На территории Чемальского сельского поселения на 1.01.2017 г. зарегистрировано 1877 личных подсобных хозяйств населения и более 20 крестьянско-фермерских хозяйств (КФХ). Наиболее крупными КФХ являются: ООО «Ареда», ПСК «Амаду», крестьянское хозяйство (КХ) «Алтын-Тыт», КХ А.В. Кудирмекова. В последние годы все больше развивается птицеводство.

Растениеводческая отрасль сельского хозяйства ориентирована на производство кормов для содержания скота, поэтому основная часть общей посевной площади в поселении занята кормовыми культурами. На территории поселения функционирует крестьянское хозяйство «Свитанок» индивидуального предпринимателя А.М. Коротича. «Свитанок» занимается тепличным и грунтовым овощеводством, обеспечивая овощами: картофелем, помидорами, огурцами, капустой, зеленым и репчатый луком и другими практически все туристские объекты района. Его продукция пользуется спросом в районе и за его пределами.

Кроме основных видов деятельности, сельхозпредприятия занимаются деревопереработкой для собственных нужд и частично для реализации.





На территории Чемальского сельского поселения функционируют 159 организаций федеральной, муниципальной и частной форм собственности, в том числе 40 магазинов. Из них самые крупные: «Мария-РА», «Аникс», «Новэкс» и другие, обеспечивающие жителей и гостей Чемальского сельского поселения необходимыми товарами продовольственного и непродовольственного назначения. В Чемальском сельском поселении располагаются крупные, средние и мелкие турбазы: «Ареда-1», «Ареда-2», «Ареда-3», «Марьин остров», «Серебряные родники», «Красные колокола», «Еланда», турбазы: «Горный ветер», «Русский дворик», «Прованс», усадьбы «Чемальский рассвет», «У Андрея», «У Ирины», «Домик с камином», «Уютный дворик», «Усадьба Коротковых», «Усадьба Бычковых», «Усадьба Ромасюк», «Усадьба Баевых», «Усадьба Фефеловых», «Усадьба Бачуриных», «Усадьба Трухиных», «Усадьба Ярцевых», «Усадьба Морозовых», «Дом у Катуня», уголок отдыха «У Елены», комплекс «Долина Катуня», гостевой дом «Ивановский», гостиница «Алтай Вояж», гостевой дом «Три медведя», кемпинг «Млечный путь» и другие, а также лечебно-оздоровительная база МНТК «Микрохирургия глаза» г. Новосибирска «Эрлагол». В Уожане можно отдохнуть на базах: «У Лешего», «Долина Катуня», «Солнечная долина». В Еланде действуют базы отдыха: «Че-Чкыш», «Еландинская заимка». Солидные и уважаемые базы предлагают широкий комплекс лечебно-оздоровительных услуг, включая пантолечение, фитотерапию, ароматерапию и др.

В Чемальском поселении размещаются филиалы организаций, обеспечивающие население услугами связи: Горно-Алтайский филиал ОАО «Сибирь-Телеком», «Ростелеком», которые предоставляют услуги проводной связи. Системой общедоступного пользования является и сотовая связь. Услуги мобильной сотовой связи оказывают ЗАО «Вымпелком» (Билайн), ЗАО ССС-900 (МТС), ПАО «МегаФон». Услуги почтовой связи обеспечивает районное отделение «Почта России».

Телевещание представлено трансляционным оборудованием, которое транслирует центральные телеканалы: «Первый канал», «Россия 1», «НТВ», «Культура», включая региональную ГТРК «Эл-Алтай». С 2011 г. на всей территории муниципального образования «Чемальское сельское поселение» введено вещание в цифровом формате, а также спутниковое телевидение и радио 103.2 FM «Чемал».

Банковские услуги населению и туристам предоставляют 2 банка: ПАО «Сбербанк» и ОАО «Россельхозбанк».

На начало 01.01.2017 г. функционировало 3 дошкольных учреждения: детский сад «Медвежонок», «Чайка», «Улыбка»; 2 общеобразовательных учреждения, в том числе МОУ «Чемальская СОШ», МОУ «Еландинская ООШ», 1 санаторно-лечебное образовательное учреждение, 3 учреждения дополнительного образования детей: Дом детского творчества (ДДТ), Детская-юношеская спортивная школа (ДЮСШ), МУ ДОД «Чемальская Школа искусств».

Система здравоохранения в поселении представлена 6 больничными учреждениями: Чемальской районной больницей, 2 фельдшерско-акушерскими пунктами в Еланде и Уожане, 2 лечебными санаториями: ФГУ ТС «Чемал» Росздрава, ГУЗ «Чемальский детский туберкулезный санаторий».

Система учреждений культуры включает в себя 5 библиотек, в том числе 1 детскую, 3 клубных учреждения, Чемальский краеведческий музей с сувенирной лавкой, Центр алтайской культуры.

Спортивно-оздоровительный комплекс Чемальского поселения представлен 1 ДЮСШ, 1 стадионом и 1 спортивным залом.

В настоящее время в Чемальском сельском поселении проведена большая работа по установке уличного освещения и строительству новых дорог, обустроены 8 детских площадок, приведены в порядок и оформлены в муниципальную собственность памятники и обелиски. На кладбище в Чемале и на территории сельских клубов в Еланде и в Уожане установлены стелы, посвященные участникам Великой Отечественной войны. В центре Чемала находится именная стела, посвященная воину-интернационалисту, погибшему при выполнении своего долга, В.А. Дворникову, от нее начинается улица его имени. Много сил и труда было вложено в реконструкцию Парка Победы. В Чемальском Парке Победы установлена «Стена Памяти» с портретами и фамилиями участников Великой Отечественной войны всего района. На центральной аллее Парка смонтировано новое освещение, поставлены скамейки, урны, разбиты цветочные клумбы. Парк Победы стал визитной карточкой села и местом комфортного отдыха населения. Особое внимание уделяется работе с пожилыми людьми, участниками Великой Отечественной войны и вдовами участников Великой Отечественной войны, тружениками тыла, инвалидами. Большая совместная работа ведется с Советом ветеранов Чемальского сельского поселения, ежегодно организуются выездные мероприятия, регулярно ценными подарками чествуются юбиляры и в праздничные дни ветераны. На стадионе «Юность», расположенном рядом с Парком Победы, администрация поселения проводит ежегодные районные и спортивные мероприятия.

Самые значительные археологические памятники поселения: Чемал-1 (могильник) эпохи раннего железа, Чемал-2, Чемал-3 (могильник) афанасьевской культуры, Чемал (Чемал-1) (петроглифы). На месте впадения Чемала в Катунь располагается древняя неолитическая стоянка – Усть-Чемал.

ИСТОРИЧЕСКАЯ СПРАВКА О ЧЕМАЛЬСКОМ СЕЛЬСКОМ ПОСЕЛЕНИИ

Чемальский сельский Совет рабочих крестьянских и красноармейских депутатов с центром в с. Чемал был образован в 1920 г. постановлением Сибревкома от 04.04.1920 г. Позднее территория Чемальского сельсовета вошла в состав Эликманарского сельсовета. В 1935 г. село Чемал значилось в списках населенных пунктов Эликманарского сельсовета.

Решением Алтайского крайисполкома № 476 от 03.12.1970 г. село Чемал Шебалинского района Горно-Алтайской автономной области было отнесено к категории курортных поселков. В нем был образован Чемальский поселковый Совет депутатов трудящихся. На основании



решения Горно-Алтайского облисполкома № 429 от 18.12.1974 г. Еландинский сельсовет и Чемальский поссовет объединились в один Чемальский поселковый Совет депутатов трудящихся с центром в курортном поселке Чемал.

В связи с принятием 7 октября 1977 г. новой Конституции СССР, Советы депутатов трудящихся стали называться Советами народных депутатов, соответственно Чемальский поселковый Совет депутатов трудящихся – Чемальским поселковым Советом народных депутатов. Решением Шебалинского райисполкома от 11.01.1988 г. курортный поселок Чемал был включен в категорию сельских населенных пунктов, соответственно Чемальский поселковый Совет народных депутатов переименовали в Чемальский сельский Совет народных депутатов.

После образования Республики Алтай в феврале 1992 г. исполнительный комитет Чемальского сельсовета был упразднен, вместо него образована сельская администрация.

В соответствии с Указом Президента Российской Федерации от 9 октября 1993 г., 9-я сессия Чемальского сельского Совета народных депутатов 21 созыва вынесла решение от 29 октября 1993 г. о прекращении деятельности сельского Совета народных депутатов, передав его функции Чемальской сельской администрации, в состав которой вошли следующие населенные пункты: Чемал, Еланда, Толгоек, Уожан. Главой Чемальского сельсовета из числа депутатов был избран В.П. Труфанов.

2 июня 1999 г. Государственным Собранием Эл-Курултай РА был принят Закон РА «О местном самоуправлении Республики Алтай», который установил систему, организацию и деятельность местного самоуправления РА, определил его правовые территориальные, экономические и финансовые основы, закрепил государственные гарантии осуществления населением конституционного права на местное самоуправление. 23 сентября 2002 г. Государственным Собранием – Эл Курултай РА был принят Закон РА «О местном самоуправлении Республики Алтай», в котором было указано, что сельские поселения войдут в состав районных муниципальных образований в форме структурных подразделений.

С января 2003 г. Чемальский сельский Совет депутатов прекратил свое существование. С этого времени Чемальская сельская администрация является структурным подразделением администрации Чемальского района. Глава Чемальского района назначил на должность Главы Чемальской сельской администрации А.А. Ершова.

Постановлением администрации Чемальского района № 4 от 12.01.2004 г. «Об утверждении Положения о Чемальской сельской администрации» было утверждено Положение Чемальской сельской администрации. На основании Закона Республики Алтай № 10-РЗ от 13.01.2005 г. «Об образовании муниципальных образований, наделении соответствующим статусом и установлении их границ», муниципальное образование «Чемальское сельское поселение» было наделено статусом сельского поселения с включением в него населенных пунктов: Чемала (административного центра), Еланды, Толгоека, Уожана.

Первый Устав муниципального образования «Чемальское сельское поселение» был принят решением сельского Совета депутатов Чемальского сельского поселения № 7-17 от 14.01.2006 г. Устав Муниципального

образования в действующей редакции утвердили 5 мая 2016 г. решением Совета депутатов Чемальского сельского поселения № 75-1 «О принятии Устава муниципального образования «Чемальское сельское поселение Чемальского района».

Председателями Чемальского поселкового Совета депутатов являлись П.А. Аникаев (1971–1973 гг.), С.В. Бугакин (1973–1980 гг.), В.П. Тырышкин (1980–1981 гг.), В.П. Труфанов (1981–1996 гг.). Энергичный и инициативный В.П. Труфанов очень много сделал для улучшения торгового обслуживания населения, благоустройства населенных пунктов, развития сельскохозяйственного производства и предприятий. Именно он заложил Парк Победы в центре села Чемал.

Главами Чемальской сельской администрации работали Э.Б. Шмалыц (1996–1999 гг.), В.Д. Душпинская (2000–2002 гг.), Л.М. Потехина (2002–2003 гг.).

Главами Чемальского сельского поселения были А.А. Ершов (2003–2008 гг.), И.С. Монцев (2008–2011 гг.), с 2011 г. – В.И. Ромасюк.

СЕЛО ЧЕМАЛ

Село Чемал находится на высокой сухой, просторной и практически безтравной террасе, возвышающейся на правой стороне Катуня среди отрогов хребта Иолго на высоте 430 м. над уровнем моря. Чемальско-Катунская долина со всех сторон окружена высоким отвесными скалистыми горами, в сравнении с которыми достаточно просторная долина кажется горной тесниной. В досоветское время село располагалось ниже стрелки Чемала и Катуня, сейчас по обе стороны р. Чемал. «Сухая терраса длиной 2 км., – писал профессор географии Томского университета В.В. Сапожников «вплотную примыкает к крутому склону невысокой гряды (горе Крестовой). С южной стороны к селу подходит сосновый бор, располагающийся на невысокой гряде, которая к Катуню обрывается скалистой горой Бешпек. За Бешпеком





кристально-чистый синий Чемал впадает в мутноватую Катунь». По версии барнаульского исследователя В.И. Верещагина топоним «Чемал» произошел от слова «чумаалу», перевод которого означал «с муравьями, муравейник», поскольку когда-то в приустьевой долине р. Чемал бродили огромные отары овец и коз. Их было так много, что с Крестовой горы долина казалась муравейником. Об этом же в 1905 г. писал священник П. Сысуев: «первоначальная стоянка алтайцев получила название «Чемал» от алтайского слова «чумалы» – муравей, поскольку алтайские айлы группировались в этой горной теснине как муравейники». Но есть и другая версия происхождения топонима от значения «дует ветер». Действительно, Чемальская терраса очень хорошо продувается ветрами. Дореволюционный исследователь С.П. Швецов упоминал топоним «Шамал». На старинных картах XIX в. река Чемал именовалась Шамалом.

Чемальское селение было основано в 1842 г. государственными крестьянами из Смоленской волости Бийского округа на том месте высокой катунской террасы, где били родники. В 1849 г. Чемал стал четвертым станом Алтайской духовной миссии в Горном Алтае после Улалинского, Майминского и Мьютинского. В 1851 г. из Чемала были выселены 13 семей старообрядцев и село стало местом проживания 25 семей новокрещенных алтайцев. Уже в 1854 г. трудами начальника Чемальского стана Алтайской духовной миссии, иеромонаха Иоанна Смольяникова в Чемале была построена церковь во имя Иоанна Богослова. В церкви имелась очень красивая, по словам современников, «чудная» икона Божьей Матери работы графини М.В. Орловой-Давидовой. В 1855 г. в Чемале побывал епископ Томский и Енисейский Парфений (Попов), сделавший очень много для устройства церквей в Томской епархии. В Чемале он облюбывал для своего уединения крохотный островок-скалу посреди Катунь. О. Парфений освятил остров, о чем на камне была сделана соответствующая надпись «1855 года августа 9-го дня, на память святого апостола Матфея, освящен остров сей во славу Единосущныя и Живоначальныя Троицы и в честь Предтечи и Крестителя Спасова Иоанна». Остров получил название Патмос, в честь эгейского острова Патмос, на котором пребывал апостол-евангелист Иоанн Богослов. В 1861 г. после отъезда иеромонаха Иоанна Смольяникова в Инокентьевский Иркутский монастырь, где он скончался архимандритом, начальником Чемальского стана стал выдающийся церковный и миссионерский деятель, известный алтайский переводчик и просветитель о. Макарий (Невский, Святитель Алтайский). История Чемала была тесно связана с его именем вплоть до 1916 г., когда он, уже в сане митрополита Московского, последний раз посетил Чемал и женскую общину Чемальского стана Алтайской духовной миссии.

По данным «Списка населенных мест Томской губернии», в 1859 г. в Чемале насчитывались 7 дворов с общей численностью 36 чел., включая 26 мужчин и 12 женщин. Сельская православная церковь со временем обветшала. Вместо нее православные жители собственными силами и на средства бийского купца А.В. Соколова отстроили новый красивый храм в честь Святителя Николая-Чудотворца, освященный начальником Алтайской духовной миссии, архимандритом Владимиром (Петровым) 19 декабря 1875 г. В старой церкви жил о. Макарий (Невский) во время своих



Святитель Алтайский Макарий

посещений Чемала. В 1882 г. в Чемале были построены дом для миссионера и новое здание школы, в которой, по данным 1885 г., обучалось 42 мальчика, из них 26 алтайских детей. Учительницей была воспитанница и ученица о. Макария (Невского, Св. Алтайского) И.М. Козлова, 25 лет трудившаяся в Чемальской школе. В 1896 г. в Чемале открылся приют для сирот-детей новокрещенных во имя иконы Божией Матери Всех скорбящих Радость. Одной из попечительниц приюта являлась Великая Княгиня Елизавета Федоровна Романова, старшая сестра последней российской императрицы Александры Федоровны. В 1905 г. в двух домиках приюта проживали 17 девочек с 2-летнего возраста, все они

были сиротами. Начальницей приюта стала учительница И.М. Козлова, затем в 1910 г. ее сменила Л.Т. Михайлова, в 1914 г. постриженная в монахини под именем Людмила. Дети-сироты нуждались в уходе и надзоре, и вокруг приюта постепенно сформировалась Чемальская монашеская женская община, обретшая в 1911 г. официальный статус указом Священного Синода.

По данным, собранным исследовательницей Т. Скворцовой, в 1915 г. в общине жили и трудились 29 сестер, воспитывавшие более 50 девочек. На содержание общины и приюта Алтайская духовная миссия выделяла 400 руб. в год, что-то жертвовали благотворители. В 1912 г. община и приют в рамках землеустроительной реформы Кабинета получили около 40 десятин земли, Владыка Макарий выхлопотал для них еще 99 десятин причтовых земель. Сестры-монахини устроили огород, на котором выращивали овощи: картофель, капусту, огурцы, морковь, свеклу, лук, чеснок, помидоры, арбузы, дыни; часть овощей они продавали дачникам. Приютские девочки на своем огороде выращивали подсолнухи. Община держала пасеку, подсобное хозяйство, в котором были коровы, козы, овцы. Летом сестры сдавали дачникам свои домики, сами переселяясь в бараки. Несколько позже на средства Владыки Макария (Невского, Св. Алтайского) для общины был простроен хороший просторный дом, надобность проживать в сараях в дачный сезон тем самым отпала. Своих воспитанниц монахини и учительницы обучали грамоте, письму, чтению, рукоделию и ремеслам. Девочки умели прясть, вязать, шить обувь, их учили оказывать необходимую медицинскую помощь. При общине действовала небольшая больница с амбулаторией, в которой трудилась сестра милосердия, она то и прививала девочкам медицинским навыкам. Чемальская община поддерживала тесную связь с Московской Марфо-Мариинской обителью.





Чемальская миссионерская школа. 1915 г.

Чемальская средняя школа.
с. Чемал. 1972 г.

Таким образом, Чемальская женская община содержала себя, приют и миссионерскую школу. Общиной, приютом и школой руководила Л.Т. Михайловна (матушка Людмила).

В 1912 г. в Чемал приехал архиепископ Макарий (Невский). О. Макарий совершил торжественное открытие Чемальской женской общины, произвел закладку и освятил камень, положенный в основание храма «Всех скорбящих Радость», благословил строительство новой школы. Новая церковь «Всех скорбящих Радость» была построена на территории строящейся школы в 1914 г. Старый Иоанно-Богословский храм на следующий год перенесли на остров Патмос на Катунь. 9 августа 1915 г. ровно через 90 лет после освящения острова епископом Парфением епископ Бийский Иннокентий (Константин Соколов, он много лет служил миссионером-священником в Урсульском стане Алтайской духовной миссии) освятил Иоанно-Богословский храм на Патмосе.

В 1915 г. для женской школы построили просторное двухэтажное здание, на строительство которой многие жертвовали средства, в том числе и о. Макарий (Невский, Св. Алтайский). На первом этаже располагались комнаты для учителей, технического персонала (сторожа), спальня, столовая, кухня, больница, гардеробная. На втором этаже находились классные комнаты и библиотека. Женская школа стала второклассной с 4-годичным сроком обучения, выпускной класс которой являлся педагогическим.

В этой школе чемальские дети учились вплоть до 1997 г. Система духовно-педагогического образования продолжала развиваться и после 1917 г. В 1919 г. в Чемале появилась 3-х годичная учительская семинария, а в женской общине открыли духовную семинарию.

В 1916 г. о. Макарий (Невский, Св. Алтайский) в последний раз посетил Алтай. В Чемале он пробыл с 7 июля по 7 августа 1916 г. Каждый день он проводил на Патмосе по несколько часов. В 1920 г., получив от патриарха Тихона пожизненный сан митрополита Алтайского, он обратился к главе Каракорумской управы Г.И. Гуркину с просьбой о разрешении поселиться в Горном Алтае, точнее, на острове Патмосе, где бы он мог закончить свой земной путь. Но такого разрешения он так и не получил. Митрополит Алтайский Макарий (Невский, Св. Алтайский) скончался в 1926 г. далеко от своей прежней обители (Патмоса – Чемала – Чепоша), которую он горячо любил.

В 1893 г. в Чемале насчитывалось 40 крестьянских дворов и 5 некрестьянских (их хозяева не занимались крестьянским трудом) с общей

численностью 225 чел., из которых 112 были мужчинами и 113 – женщинами. В 1904 в Чемале уже было 52 двора и 302 чел. В селе помимо церкви во имя Святителя Николая Чудотворца располагалось миссионерское училище. В 1911 г. Чемал был уже крупным селом, состоявшим из 66 дворов с общей численностью жителей в 333 чел., включая 164 мужчины и 169 женщин. На следующий год в Чемале числились 70 дворов. В 1914 г. в селе имелись церковь, миссионерская школа, женская обитель, детский приют, 3 лавки, кузница.

На рубеже XIX–XX столетий Чемал превратился в широко известный курортно-дачный комплекс. Сюда каждое лето на отдых и на лечение легочных заболеваний приезжали 300–400 чел. со всех регионов Сибири, из Москвы и центральных губерний России. Об этом же писал В.В. Сапожников: «живописное местоположение Катуня, сосновый бор, интересные экскурсии по долинам рр. Чемала, Кумы, Эликманара, Катуня делают Чемал самым привлекательным курортом» Сибири. Неслучайно, чемальские миссионеры пытались воплотить идею строительства горного санатория. На личные пожертвования о. Макария (Невского) в 1800 руб. были построены два дома для дачников, которые не могли себе позволить снимать частные квартиры. Строительством руководил миссионер Т. Петров. Первый дом санатория был одноэтажным с широким коридором, делившим здание на две половины по две комнаты в каждой. Второй дом уже возвели двухэтажным с пристройкой для погреба и завозни. Проживавшие в миссионерском санатории дачники платили 72 руб. в месяц за проживание и полный пансион. Деньги поступали сиротскому приюту. На Чемал, как на место, где существуют все оптимальные природно-климатические условия для создания санаториев и курортов по борьбе с туберкулезом: лечебный воздух сосновых боров, обилие солнечных дней, прекрасная экология, отличные продукты питания и великолепное кумысолечение, еще в досоветское время обратил внимание профессор Томского университета М.Г. Курлов. М.Г. Курлов – это широко известный в России основатель сибирской школы терапевтов, гематолог, известный специалист по профилактике и лечению туберкулеза, великолепный знаток минеральных вод и курортов Сибири, за что его по праву называют «отцом сибирской бальнеологии». Именно он разработал ценные рекомендации по созданию противотуберкулезных санаториев и стал первым председателем Томского отделения Всероссийской лиги борьбы с туберкулезом. В 1919 г., будучи председателем секции бальнеологии при Институте исследований Сибири, М.Г. Курлов рекомендовал создание в Чемале лечебного курорта по лечению легочных заболеваний и туберкулеза. К 1917 г. Чемал был наиболее крупным поселением на правом берегу Катуня и административным центром Чемальской волости. В годы гражданской войны в Чемале происходили трагические события. В самом Чемале, в доме бывшего купца Манеева находился штаб ЧОНа. В начале 1921 г. сюда для оперативной работы прибыл уполномоченный Улалинского политбюро А.С. Пчелкин. Он под именем Федора Цепочкина поселился при штабе ЧОНа в доме Манеева. В октябре 1921 г. в окрестностях Чемала появился отряд Семенка (Тадышева). Ночью 29 октября 1921 г. повстанческий отряд Семенка захватил село. А.С. Пчелкин вместе с другими коммунистами и комсомольцам погиб. Впоследствии, на доме, где жил А.С. Пчелкин,



установили памятную доску. В юбилейный год – 50-летия ВЧК-КГБ главной улице Чемала было присвоено имя А.С. Пчелкина.

Коренные изменения в Чемале начались уже после гражданской войны и установления советской власти в 1920 г. После подавления отряда Семенека в Чемале началось социалистическое строительство в социально-экономической и общественно-политической жизни, в культуре и образовании. Учительскую семинарию преобразовали в среднюю единую трудовую школу II-ой ступени имени III Интернационала с 7-летним сроком обучения, а 8–9 классы стали считаться педагогическим техникумом. Директором назначили А.М. Красноусова. В 1922 г. трудовая школа II-ой ступени с двумя классами педтехникума была преобразована в 7-летнюю школу крестьянской молодежи (ШКМ) с сельскохозяйственным уклоном. При школе действовали интернат, сапожная, портняжная, столярная, переплетная мастерские и небольшое хозяйство, включавшее 7 десятин пашни, огород, скотный двор. Мастерскими заведовали школьные работники. Всем хозяйственным комплексом занимались сами ученики и 4 чел. из технического персонала. При школе имелась амбулатория, в которой работали две фельдшерицы. Первым директором ШКМ стал М.Д. Холзяков, затем его сменил И.И. Клесмет, заведующим интернатом – Колотов. В 1924 г. школе присвоили имя В.И. Ленина. В том же году в Чемале появилась 1-ая пионерская организация, насчитывавшая 33 школьника. В 1933 г. ШКМ стала образцовой 10-летней школой.

В апреле 1920 г. в Чемале сложилась комсомольская ячейка из 7 чел., в октябре того же года в ней уже состояло 18 чел. Первыми комсомольцами Чемала были Д. Высоцкий, И. Михайлов, И. Тадыш (сын Семенека), М. Баклушина, Е. Савина, С. Папина. 14 комсомольцев учились в старших классах. Чемальская комсомольская организация считалась лучшей в Горном Алтае.



Строители кирпичного завода. с. Чемал. 1930-е гг.



Первые пионеры. с. Чемал. 1925 г.

В 1925–1926 гг. в селе насчитывалось 109 хозяйств. По данным переписи 1926 г. численность чемальцев составила 776 чел. В 1920-х гг. село разрослось, дома появились и на левом берегу рчк. Чемал. В социально-этническом отношении жители на 60% были алтайцами, давно ведущих оседлый образ жизни. Главными занятиями чемальцев являлись земледелие и пчеловодство. Поля и покосы в ряде случаев располагались на значительном расстоянии от села. Чемальцы собирали более 300 пудов (более 48 ц.) меда ежегодно. Что касается скотоводства, то оно сильно пострадало в годы гражданской войны и насильственных реквизиций советской власти. Общее поголовье скота в 1925 г. было в 5 раз меньше чем до революции.

Уже в 1920-х гг. село имело развитую инфраструктуру: кооператив, почту, телеграф, небольшую библиотеку. Чемал производил благоприятное впечатление опрятными домами, красивыми храмами, церковными постройками. В нем насчитывалось 68 бань. Но в рамках борьбы с религией новая власть уничтожила чемальские церкви, включая уникальный храмовый комплекс Патмос на скальном острове на р. Катунь. Чемальская монашеская женская община в 1925 г. была ликвидирована. Последние сестры уехали из Чемала в Подмосковье, где о. Макарий (Невский, Св. Алтайский) проживал до своей кончины.

Чемальская школа в 1920-е гг. стала своеобразным экскурсионным центром, зарабатывая на сдаче в летний сезон свободных комнат отдыхающим по 10–20 руб. в месяц. Так, в 1925 г. сдавалось 10 школьных комнат, некоторые с мебелировкой, но руководство школы планировало сдавать до 30 комнат. Летом большие классные комнаты предоставлялись для проведения лекций перед экскурсантами.

С 1928 г. в селе заработала метеорологическая станция. С 1919 по 1931 г. в Чемале существовала коммуна «Коминтерн», в которую входило 25 хозяйств с численностью 95 чел. Коммуне принадлежали 502 га пахотных и 95 га сенокосных угодий на правом берегу Катунь.





Партактив Чемальского аймака. 1927 г.

К середине 1920-х гг. в Чемале был построен дом отдыха для членов профсоюза Сибкрая на 100 чел. Дом отдыха обеспечивал лечением и питанием отдыхающих на частных квартирах. При нем была баня, что было немаловажно для отдыхающих, поскольку желающих купаться в Чемале и Катуня, температура воды которых не поднималась выше 14°, не находилось. Полный пансион, включая кумысолечение, стоил 60 руб. Возле дома отдыха всегда толпились проводники с верховыми лошадьми для ближних и дальних экскурсий. К услугам отдыхающим предоставлялась частная столовая Кузнецовых, ежедневно готовившая 35 обедов по 40 коп. На втором этаже столовой располагались гостиничные номера с верандой. Номер с полным питанием обходился в 30 руб. в месяц. Цены на продукты питания, как и в досоветское время, были невысоки: кринка молока стоила 10 коп., сливок – 20 коп., масло сливочное и топленое по 40 коп., сыр – 35 коп., мясо 10 коп. за 1 фунт, курица – 60 коп., хлеб пшеничный грубого помола – 10 коп. Во второй половине лета дачникам и отдыхающим предлагались овощи и ягоды. В 1928 г. здесь был построен первый санаторий под названием «Горно-климатическая станция» на 250 мест. Ежегодно в нем получали лечение свыше 1000 больных. Позднее в Чемале открылся и детский санаторий на 150 мест.

Важной вехой в развитии Чемала стала ссылка сюда супруги Председателя ВЦИК РСФСР и ЦИК СССР М.И. Калинина – Е.И. Калининой с 1931 по 1935 г. Благодаря Е.И. Калининой за этот период были построены улучшенные корпуса санатория, квартиры для обслуживающего персонала, подсобные помещения, хлебопекарня, мастерские, бани, а в 1935 г. введена в действие первая в Горном Алтае ГЭС на р. Чемал.

Чемальскую ГЭС строили 700 строго режимных и 300 расконвоированных заключенных 7-го отделения СИБЛАГа. По сведениям краеведа А.И. Санникова, заключенные в 1931–1935 гг. размещались в



Первые комсомольцы Чемала. 1926 г.

здании школы, дети вынуждены были в этот период учиться в Эликманарской школе. По устным рассказам старожилов, собранных А.И. Санниковым, заключенные к месту строительства ГЭС каждое утро приходили, а вечером уходили по Козьей тропе над Катунью. Строить приходилось в очень сложных условиях. Заключенные вручную при помощи самых простых инструментов: лопат, кирок и ломов перекрыли русло р. Чемал. В ночь с 30 апреля на 1 мая 1934 г. вздувшаяся от дождей бурная река прорвала перемычку и устремилась в котлован, где возводилась плотина. Сотни заключенных, стоя по грудь в воде и под проливным дождем, двое суток закрывали прорванные водой бреши камнями, мешками с землей, ветками и чем придется. Бушующая река была остановлена, перемычку восстановили, воду из котлована откачали. В 1935 г. Чемальская ГЭС вступила в строй. Для того времени Чемальская электростанция считалась мощной. Мощности в 500 л.с. хватало, чтобы обеспечить электроэнергией не только курорт, Чемал, но и окрестные села. Здание ГЭС и плотина охранялись до 1959 г. Рядом с плотиной на левом берегу Чемалки стояли пятистенный дом и сторожка. В 1937 г. при Чемальской ГЭС была построена лодочная станция, действовавшая до 1990 г. На территории ГЭС были посажены цветы, разбиты дорожки, росли полевые цветы и акация. Плотина серьезно пострадала во время наводнения 1959 г. В течение ряда лет по Чемалу сплавливали строевой лес из сосен. Но во время весеннего половодья 1959 г. лес прибывал огромной массой и бревна не успевали доставать на берег. В результате, гавань не выдержала, огромное количество леса заполнило все водохранилище. У плотины образовался гигантский затор из бревен. Вода, прибывавшая огромным потоком в водохранилище вместе с лесом, устремилась в Катунь по левому берегу реки, сметая все по пути. В Катунь унесло весь лес, дом, сторожку, почвенный и растительный покров левого берега Чемала. Очень серьезно пострадала плотина. Ремонтные работы по ее восстановлению длились три года. Во время наводнения 1969 г. поднимавшаяся на несколько метров вода пр. Катунь и





Калинина Е.И. на строительстве ГЭС. 1934 г. Чемальская ГЭС

Чемала затопила здание ГЭС с ее машинным и турбинным отделениями до верхних оконных косяков. Ремонт длился более месяца.

Накануне Великой Отечественной войны численность населения Чемала составляла более 1000 чел. На фронт ушли 250 чел., не вернулись 150. Оставшиеся работали на производстве и в сельском хозяйстве. В первые дни Великой Отечественной войны в Чемале были организованы курсы медсестер, выпускницы которых уходили на фронт. Так, на фронтах Великой Отечественной войны воевали медсестры Е. Бакланова, М. Булатова, В. Ракина и другие.

В послевоенное время чемальцы трудились над восстановлением народного хозяйства и участвовали в выполнении послевоенных пятилеток.

3 июля 1969 г. Чемал получил статус курортного поселка, что открывало широкие возможности для активного использования природно-климатических условий в целях дальнейшего развития санаторно-курортного лечения, улучшения инфраструктуры села, повышения культуры и быта его жителей. Еще в 1959 г. подсобное хозяйство курорта «Чемал» построило общежитие на 28 квартир.

В 1959 г. в Чемале впервые в Горно-Алтайской автономной области появилась сельская автоматизированная телефонная станция на 50 номеров. Это стало знаковым событием в истории телефонизации населения Горного Алтая в целом.

В 1948 г. на окраине Чемала началось строительство Эликманарской машинно-тракторной станции (МТС), обслуживавшей все сельские хозяйства района. В мае 1961 г. на базе Эликманарской машинно-тракторной станции (МТС), располагавшейся в Чемале, было создано Эликманарское отделение «Сельхозтехника». Оно находилось в непосредственном подчинении Горно-Алтайскому областному объединению «Сельхозтехника», с 1962 г. – Майминскому межрайонному объединению «Сельхозтехника». Первым управляющим Эликманарским отделением «Сельхозтехника» был Н.И. Мозоль. В 1972 г. Эликманарское отделение «Сельхозтехника» было переименовано в «Шебалинское районное объединение «Сельхозтехника». Оно ремонтировало всю сельскохозяйственную технику Горно-Алтайской области.

В 1970–1980-е гг. в Чемале успешно развивались Чемальский механизированный леспромхоз, Чемальское райпо, Чемальское ОПХ и другие важные предприятия. С 1970 по 1992 г. Чемал являлся центральной



Участники Великой Отечественной войны. с. Чемал. 1987 г.

усадьбой совхоза «Эдиганский», специализировавшегося на разведении многоскотного животноводства: мясомолочного крупного рогатого скота, мелкого рогатого скота (овец и коз), табунного коневодства и др. Директора совхоза «Эдиганский»: В.Р. Ромашевский, В.П. Уланкин, В.С. Зацаринный, И.Е. Казанцев, В.К. Маньшев, А.К. Бардин очень много сделали для социально-экономического развития центральной усадьбы – села Чемал. В 1992 г. совхоз «Эдиганский» прекратил свою деятельность

С 1992 г. село Чемал является районным центром и центральным селом на территории муниципального образования «Чемальское сельское поселение». За 25 лет многое изменилось в жизни жителей села: появились новые здания для учреждений, организаций, жилые дома, вода в домах, построен новый деревянный мост на дороге Чемал – Куюс. После наводнения 2014 г. вместо снесенного моста был введен в действие уже железобетонный мост. В черте села появились «зеленые дома» для отдыхающих, красивые базы отдыха: «Эдельвейс», «Марьин остров», «Серебряные родники», «Красные колокола» и другие. Имеется лечебно-оздоровительная база МНТК «Микрохирургия глаза» (г. Новосибирск) «Эрлагол».

В 1993 г. «Шебалинское районное объединение «Сельхозтехника» было преобразовано в открытое акционерное общество «Агротехремонт». Его руководителем был назначен Е.В. Гарькуша. В 2002 г. ОАО «Агротехремонт» прекратило свою деятельность. Чемальское райпо, Чемальское ОПХ, Чемальский лесхоз (АУ РА «Чемал лес», Казенное учреждение РА «Чемальское лесничество), ДРСУ (ныне ДЭП-2018), метеорологическая станция сохранили свою важную роль системообразующих предприятий Чемала и района.

В настоящее время Чемал – это одно из самых посещаемых и популярных сел Горного Алтая, известное большим количеством баз отдыха, гостиниц, туркомплексов. Здесь самый благоприятный мягкий микроклимат с





обилием солнечных дней, мягкой зимой, умеренно жарким летом, уникальным воздухом с большим содержанием озона и эфирных масел. По среднегодовой величине относительной влажности Чемал находится в одинаковых условиях с Ялтой и Анапой. Среди множества достопримечательностей, как наиболее посещаемые, выделяются храм апостола Иоанна Богослова на острове Патмос и Чемальская ГЭС, представляющая собой очень красивое место с разнообразными развлекательными аттракционами («Обзорное колесо», «Крутое пике», «Тарзанки»), туристическими площадками, сувенирными киосками, выставками-продажами фотографий и картин, прокатами водных велосипедов, квадроциклов, моторных лодок и многочисленными кафе, а также Центр алтайской культуры – музей А.К. Бардина.

В новое время в Чемале возобновилась церковная жизнь. В центре села находится церковь Божией Матери Всех скорбящих Радость, построенная в 1993–1999 гг. и освященная в 1999 г. Тогда же началось возрождение православного Патмоса. Московский журналист – подвижник В.Н. Павлов на свои собственные средства перекинул подвесной мост с правого берега Катуня на остров. Он по образцу: по сохранившимся чертежам и фотографиям дореволюционного старого деревянного храма построил на нем небольшую церковь в честь Иоанна Богослова, при ней монашескую келью. На звоннице вместо колоколов установили билы – разные по размеру металлические пластины, по которым ударяют специальными колотушечками. Церковь Иоанна-Богослова и келья были освящены епископом Барнаульским и Алтайским Антонием 10 января 2001 г. Возрожденный церковный комплекс был закреплен за Знаменским женским монастырем г. Барнаула. Для монахинь на правом берегу Катуня напротив острова был возведен скит – филиал Знаменского женского монастыря. По левую сторону от храма Иоанна Богослова в скале скульптором-монахиней Фелофеей был высечен образ Богородицы с Богомладенцем. В скальной

нише перед входом в храм устроена Вифлеемская пещера с написанной иконой поклонения волхвов младенцу Христу. Монахиня Фелофея, как уже упоминалось, написала большую настенную икону Великой Княгини Романовой Елизаветы Федоровны.

В настоящее время Иоанно-Богословский храм и скит являются уникальным храмово-архитектурным комплексом Алтая, аналогов которому нет в стране. Храм Иоанна Богослова и скит стали архиерейским подворьем Горноалтайской (до конца 2013 г. – Алтайской) епархии. В церкви Иоанна Богослова на Патмосе обновляются иконы. В 2014 г. освятили храм в честь Святителя Макария Невского, возведенного на правом берегу Катуня напротив о. Патмос. Рядом располагается музей «Возрождение Православия на Алтае» и здесь же похоронен В.Н. Павлов, ушедший из жизни 21 августа 2011 г. В 2018 г. состоялась реконструкция подвесного моста с Катунского берега на остров.

Рядом с церковью Божией Матери Всех скорбящих Радость располагается Чемальский краеведческий музей.

Чемальская ГЭС сильно пострадала при наводнении в 1969 г. и чудом уцелела во время сильнейшего наводнения 2014 г., когда мост через р. Чемал полностью снесло, а здание электростанции вода залила почти под крышу. Чемальское водохранилище было спущено в 2010 г. Отдыхающие потеряли возможность кататься на катамаранах и лодках по синему Чемальскому водохранилищу. В 2011 г. Чемальская ГЭС была закрыта. По берегам реки сейчас действуют самые разнообразные аттракционы, сувенирные киоски, кафе и др. Но по-прежнему белоснежная красавица-плотина представляет собой интереснейший туристический объект, на фоне которого стремятся сфотографироваться все гости Чемальского района.

Чуть ниже плотины рядом с рчк. Чемал находятся «железный» и «серебряный» источники, которые местными жителями и туристами называются источниками с «живой» и «мертвой» водой. В рамках федерально-региональной программы с 2019 г. планируется реконструкция Чемальской ГЭС как выдающегося объекта культурно-исторического наследия Сибири.

К природным достопримечательностям относится слияние (стрелка) Катуня и Чемала, особенно впечатляющее осенью, когда в изумрудные воды Катуня врывается прозрачно-синий Чемал. Стрелка Чемала и Катуня издавна является красивейшим местом Чемала. Высокая скала, возвышающаяся над слиянием рек, называется «Караульный камень». Скалистые берега Катуня, сильно сжимающие русло реки ниже устья Чемала, получили название «Ворота Сартакпая», с которыми связаны красивые алтайские легенды о богатыре-строителе Сартакпае. Так, в одной из легенд герой алтайских эпических сказаний и сказок Сартакпай, исправляя огрехи своего сына, проведшего сильно извилистое русло Катуня, натянул свой лук и трехгранной стрелой спрямил русло реки, сделав его удобным для людей. Ворота Сартакпая – это скалистый участок долины прорыва Катуня, которая относится к Чемальской древней эпигенетической долине. Чемальская эпигенетическая долина включает долину Катуня в этом месте, гору Бешпек, отроги Семинского хребта и хребта Иолго. Частью Чемальской эпигенетической долины является Чемальский ландшафтный «треугольник площадью» в 5 га., включающий





Новый мост через р. Чемал. 2016 г.

участок долин Чемала и Катуня на их слиянии. Решениями Алтайского краевого Совета народных депутатов и Горно-Алтайского Совета народных депутатов, принятыми в 1978–1980 гг., Чемальский ландшафтный участок был объявлен памятником природы регионального значения. В настоящее время он подвергается сильному рекреационному использованию.

От Патмоса к плотине по скалам правого берега Катуня проторен узкий путь, названный в народе «Козьей тропой». В настоящее время узкая тропинка благоустраивается, на ней оборудованы удобные для фотографирования смотровые площадки, в ряде мест высечены каменные ступени. Козья тропа пролегает по западному склону горы Бешпек, покрытой светлым сосновым бором. Высота Бешпека составляет 532 м., с его вершины открываются живописные виды на долину Катуня, окрестные горы. На южном склоне Бешпека среди сосен располагается знаменитый санаторий «Чемал», в советское время являвшийся всесоюзной здравницей.

На юго-восточной окраине Чемала возвышается самая наивысшая вершина западного отрога хребта Иолго в форме двух горбов, за что и получила название – гора Верблюды (927 м.). Верблюды является памятником природы Республики Алтай и популярным экскурсионным объектом. С вершин его горбов открываются потрясающие виды на село и на всю Чемальскую эпигенетическую долину (р. Катуня). На южном правом горбу Верблюды установлена мачта с флагом России. Флористической особенностью горы является то, что здесь в изобилии произрастает ремень алтайский, из которого в советское время местные жители варили вкусное варенье.

Само село Чемал протянулось вдоль правого берега Катуня с западной стороны и горой Крестовой (1336 м.) с восточной. Несмотря на кажущуюся легкость, экскурсия на гору Крестовую занимает весь день. Ее фаунистическая особенность – ядовитые змеи – гадюки, которые водятся на



горе. Южнее Крестовой располагается Мраморная гора. Увлекательные прогулки можно совершать вверх по р. Чемал по Арединскому ущелью.

В самом селе на сланцевой скале обнаружены петроглифы. Тут же поблизости бьют родники с чистой и вкусной водой.

Активный вклад в повышение историко-культурной привлекательности села вносят представители туристического бизнеса. Так, на склоне горы Крестовой рядом с «Усадьбой Бычковых» устроена смотровая площадка, а на ней так называемая «Пирамида Золотого сечения», к которой ведут 440 ступеней деревянной лестницы. Посетители охотно поднимаются на смотровую площадку, чтобы полюбоваться видами на село и побывать внутри пирамиды, обладающей, по мнению ее создателей, лечебным действием.

Рядом с Чемалом находится известная Кузлинская поляна, где проводились праздники районного и республиканского значения и различные фестивали: электронной музыки, «Живая вода», «Дни энергии». Но со временем из-за урона, наносимого природе, администрация Чемальского района запретила эти мероприятия.

К современным памятникам истории и культуры относятся следующие. Это обелиск героям гражданской войны, установленный на месте братской могилы партизан и бойцов ЧОНа, погибших в боях в 1921–1922 гг. В 1957 г. обелиск был перестроен в памятник в форме усеченной пирамиды, увенчанной пятиконечной звездой. Рядом в 2006 г. поставили памятник жертвам политических репрессий.

В 1967 г. в Чемале началось строительство обелиска воинам-землякам, погибшим в годы Великой Отечественной войны. Автором обелиска был художник Князев. Торжественное открытие обелиска состоялось 9 мая 1970 г. После реконструкции 1982 г. вместо обелиска установили памятник. Затем по инициативе председателя Чемальского сельсовета В.П. Труфанова здесь заложили Парк Победы, центральной частью которого является памятник погибшим чемальцам в годы войны.





9 мая 2006 г.

В 1987 г. одна из улиц Чемала получила имя В.А. Дворникова – воина-интернационалиста, погибшего в Афганистане. В 2017 г. по инициативе главы Чемальского сельского поселения В.И. Ромасюка в начале улицы поставили именную стелу, посвященную В.А. Дворникову.

В Чемале много знаменитых людей. История Чемала тесно связана с такими выдающимися личностями как о. Макарий (Невский, Св. Алтайский), Е.И. Калинина.

Известные люди Чемала: заслуженный врач РФ Л.А. Донских, заслуженная учительница РФ Г.В. Шадеева, заслуженная учительница РФ Л.П. Бачурина, заслуженный работник образования РА, воспитатель детского сада «Медвежонок» Е.Ю. Дружина, «Заслуженный строитель РА», почетный гражданин РА, руководитель ООО «Орион» Г.Я. Беставашвили. Чемальскую школу окончила ученица академика Л.П. Потапова, кандидат исторических наук, этнограф Н.Я. Тадина.

Заслуженными работниками культуры РА являются художественный руководитель народного ансамбля русской песни «Русские узоры» П.А. Козионов, методист центра культуры Л.К. Мекешева, основатель Центра алтайской культуры, почетный гражданин РФ и почетный гражданин РА А.К. Бардин, награжденный наградами – двумя орденами «Знак почета».

Орденом «Трудовой Славы» награжден водитель совхоза «Эдиганский» Н.Б. Булгаков. Орденом «Трудового Красного знамени» награжден тракторист совхоза «Эдиганский» Н.И. Вагин. Тракторист совхоза «Эдиганский» Г.Г. Гостев награжден «Знаком почета» и орденом «Трудовой Славы». Агроном, председатель рабочкома совхоза «Эдиганский» Е.Г. Кулагин был награжден двумя орденами: «Знаком почета» и орденом «Трудового Красного знамени». Водитель «Чемальского лесхоза» Н.В. Григорьев получил орден «Трудового Красного знамени». Начальник отдела социальной защиты населения администрации Чемальского района Л.Б. Щербакова имеет орден «За заслуги перед Отечеством» 2-ой степени.

Широко известными являются супруги Виктор Николаевич и Галина Степановна Павловы, с нуля возродившие церковный комплекс на о. Патмос и женскую обитель в Чемале; династии Федченко: врачей И.Г. Федченко и Л.И. Федченко, председателя правления Чемальского райпо Н.Ф. Федченко. И.Г. Федченко и Н.Ф. Федченко награждены медалями «Сергия Радонежского» 2-ой степени за широкую благотворительность.

Очень много сделал для изучения истории Чемала краевед А.А. Санников.

СЕЛО ЕЛАНДА

Село Еланда располагается на правом берегу Катуня в очень узкой, но живописной долине. Население составляет 170 чел. Топоним Еланда исследовательница О.Т. Молчанова переводит как «равнина, открытое место». Другое объяснение восходит к прежнему названию местности «Диланду», что в переводе означает «змеи» или «змеиное место». Действительно, в этой местности по-прежнему очень много змей – гадюк. До конца XIX в. в статистических источниках Еланда именовалась как «Диланда», «Диланду». Село находится на Чемальском тракте в 61 км. от Усть-Семы и в 20 км от Чемала. До Еланды дорога асфальтовая, после Еланды асфальт заканчивается и начинается гравийная дорога.

В XIX в. на землях современного Еландинского сельского совета располагались алтайские кочевки. Так, в «Списке населенных мест Томской губернии» за 1893 г. значился небольшой аил Диланда (Еланда), в котором размещались 5 дворов с численностью в 18 чел., включая 8 мужчин и 10 женщин. Спустя 6 лет, в 1899 г. в аиле осталось 4 хозяйства, включавших 6 мужчин и 11 женщин. В «Памятной книжке Томской губернии» в аиле Диланда насчитывалось 7 дворов, 10 мужчин и 14 женщин.

В досоветское время Еланда так и осталась аилом. В.В. Сапожников, дважды побывавший в этих местах, в своих путеводителях 1912 и 1926 гг. не упоминает Еланду как оседлое поселение. По данным переписи 1926 г., Еланда все еще являлась алтайским кочевьем (урочищем) из 79 чел. Преобразование в оседлый населенный пункт пришлось на начало 1930-х гг., когда в Горном Алтае проходила массовая коллективизация. В 1931 г. жители урочища Еланда объединились в сельскохозяйственную артель «Путь Ленина», которая и стала населенным пунктом – с. Еланда. Административно артель «Путь Ленина» входила в состав Уожанского сельсовета Чемальского аймака, переименованного в 1933 г. в Эликманарский. В 1952 г. колхоз «Путь Ленина» Уожанского сельсовета, колхоз им. Жданова Эдиганского сельсовета, колхоз «Путь к социализму» поселка Усть-Апшухта Верх-Апшухтинского сельсовета объединились в один колхоз «Путь Ленина» с центром в Еланде. В 1956 г. административный центр Уожанского сельсовета был перенесен из Уожана в Еланду. Так появился Еландинский сельский Совет.

Колхоз «Путь Ленина» занимался производством и поставкой государству животноводческой продукции: молока, мяса, яиц, шкур, шерсти, пуха, меда, зерна. В 1956 г. в колхозе «Путь Ленина» насчитывалось



67 дворов, объединявших 105 трудоспособных чел., в том числе 33 мужчины и 72 женщины. За колхозом было закреплено 25541 га земли, в том числе 8637 га леса и гарей, 1286 га сенокосов, 4173 га пастбищ, 460 га пашни. Председателем колхоза «Путь Ленина» в 1956 г. был М.А. Чвиков, членами правления Р.Г. Илаков, Ю.И. Антонов, П.А. Усов, А.Р. Клепиков, А.И. Шадрин, М.П. Туткужаков. В колхоз «Путь Ленина» входили молочно-товарная (МТФ) ферма из 501 головы крупного рогатого скота, свиноферма из 26 свиней, включая 23 поросенка; овцеводческая ферма, насчитывающая 3497 овец и 208 коз, включая 124 козленка; птицеводческая ферма, в которой было 258 кур, в том числе 140 несушек, звероферма и пасека из 100 пчелосемей, кузница, мельница и две растениеводческие бригады. С 1961 г. в колхозе «Путь Ленина» появилась племенная козоводческая ферма.

В 1965 г. к колхозу «Путь Ленина» присоединили небольшой колхоз «Кызыл Анчи» с. Уожан. В 1970 г. в колхозе числились 2 населенных пункта: Еланда и Верх-Апшуяхта общей численностью в 98 дворов, объединявших 349 колхозников и членов их семей, из них трудоспособными являлись 63 мужчины и 67 женщин. В колхозе числилось 540 голов крупного рогатого скота, 4883 головы мелкого рогатого скота, в том числе 700 голов тонкорунных и 1116 голов полутонкорунных овец, 317 голов лошадей и 110 пчелосемей.

В колхозе имелись 2 производственных участка, 2 фермы крупнорогатого скота, 1 овцеферма, 1 козоводческая ферма, 1 смешанная ферма. Подсобными предприятиями являлись 2 электростанции, 2 мастерские по ремонту тракторов и сельхозмашин, 1 столярно-плотничная мастерская, 1 лесопилка, цех по переработке молока, скотобойная площадка. В наличии имелись сельскохозяйственные машины и к ним оборудование: 10 тракторов, из них 5 колесных и 5 гусеничных, 1 зерноуборочный комбайн, 1 силосоуборочный комбайн, 1 универсальная дробилка, 3 тракторных плуга общего назначения, 1 специальный плуг, 2 универсальных культиватора, 3 сеялки, 3 сенокосилки, 2 тракторных граблей, 2 стогомета, 1 пресс-подборщик, 1 подборщик-копнитель, 1 сложная зерноочистительная машина. К хозяйственным помещениям относились 11 зернохранилищ, 2 конюшни, 1 кормоцех, 9 помещений для крупнорогатого скота, 11 кошар (овчарен), 3 теплых двора для овец, 1 крытый навес для овец. В колхозе числились 2 детских сада, 59 домов с общей жилой площадью в 1869 кв.м. Председателем колхоза в 1970 г. являлся Б.И. Петрешев.

На начало 1970 г. за колхозом было закреплено в бессрочное пользование 31609 га земли: из них 520 га пахотной, 1524 га сенокосов, 3780 га пастбищ, 13 га приусадебных участков, находившихся в индивидуальном пользовании колхозников. В конце 1970 г. постановлением Совета министров РСФСР от 10.11.1970 г. «О преобразовании колхозов в совхозы» и последующим решением исполнительного комитета Шебалинского района колхоз «Путь Ленина» вошел в состав животноводческого совхоза «Эдиганский».

Во второй половине 1980-х гг. история села оказалась тесно связана с нереализованным проектом строительства Катунской ГЭС. Согласно проекту Еланда превращалась в поселок гидростроителей. Выше села по течению Катунки начались подготовительные работы. Но из-за протестов экологов и широкой общественности страны начавшееся строительство было свернуто. От него остались только три штольни, которые

в настоящее время являются туристическими объектами. В 2003 г. была предпринята попытка возобновления строительства Катунской ГЭС под новым названием – Алтайской ГЭС. Но и этот проект был приостановлен.

В настоящее время жители Еланды занимаются разведением коз, овец, приусадебным хозяйством, пчеловодством, летом организуют прокат лошадей, пешие и конные экскурсии по окрестностям Еланды, сдают домики «диким» туристам. Но в целом, туристический бизнес пока развит недостаточно.

В селе имеются начальная школа, сельский клуб, магазин. В Еланде нет сотовой связи. Связь оператора «Мегафон» действует только в соседнем селе Куюс.

Окрестности Еланды богаты археологическими памятниками: это многочисленные погребальные курганы: могильники: Верх-Еланда-1, Верх-Еланда-2, Верх-Еланда-3, Верх-Еланда-4, курганный комплекс Бийке, Бийкенская и Тьткескенская пещеры, грот Бийка, святилища и наскальные рисунки: скала Бийка, древние мастерские, стоянки и поселения (памятник Тьткескен-2). Пещера и пять гротов на правом склоне р. Бийки образуют единый Бийкенский археологический комплекс. Он был открыт относительно недавно, в 1989 г., ученым-географом Г.Я. Барышниковым. В 1990 г. его осмотрел академик А.П. Деревянко, а уже позже на нем были проведены комплексные археологические исследования. Археологи выяснили, что Бийкенский грот осваивали древние люди в течение нескольких эпох. Бийкенская пещера, как удалось установить, являлась кратковременной стоянкой для древних охотников. В 500 м. от устья рчк. Бийки в окружении высоких гор расположен курганный могильник Бийке. По мнению ученых, еще до появления курганов, здесь находилось древнейшее святилище. На каменных поверхностях скал нанесены изображения животных.

Окрестности с. Еланды отличаются и природными достопримечательностями, которые посещаются всеми приезжающими сюда туристами: живописными долинами, водопадами, причудливыми скалами, порогами на р. Катунь, знаменитым Еландинским каньоном-желобом, по которому протекает р. Катунь. Не доезжая примерно 9 км. до Еланды можно осмотреть скалы Баатыр-Таш (Богатырский камень). Это интересное природное



Село Еланда





явление, возникшее в результате падения огромного каменного валуна, застрявшего между двумя стенами узкого и очень короткого ущелья – скалистого коридора, заканчивающегося круглым колодцем. На отвесных скалах Батыр-таша устроен экстрим-парк «Виа Феррата», предлагающий туристам подъем по скобам, вбитых в отвесные скалы, канатам и веревочным лестницам. За этим природным объектом следует другой – скалистый остров посреди Катуня, по форме напоминающий разделенное сердце, за что и получил название – «Разбитое сердце Катуня».

В Еландинский каньон-желоб входят его левобережный вариант, представляющий очень узкое ущелье в известняковых горах Семинского хребта на левом берегу Катуня, и правобережный – в виде узкой тектонической трещины между отвесными скалами высотой более 30 м. западного отрога Куминского хребта на правом берегу реки. Длина правобережного Еландинского каньона-желоба составляет 40 м., примерно посредине каньона между скалами на высоте 2 м. от уровня земли застряла огромная каменная глыба, образовавшая мостовой пролет. Еландинский желоб-каньон – это памятник природы Республики Алтай. Наивысшей вершиной каньона является гора высотой 1176 м. Кыс-Таш, в переводе на русский язык – это «девичья скала» или «девичий камень».

Привлекательным туристическим объектом является долина Че-чкыш (долина Духов, долина Горных духов), которая находится в узком ущелье с отвесными скалами, не доезжая 3 км. до Еланды. Здесь устроена удобная смотровая площадка, с нее открывается великолепный вид на Катунь, катунский остров яйцевидной формы, который досужие туристы прозвали «яйцом МТС», на скалу «Разбитое сердце Катуня». В непосредственной близости располагается небольшой, но красивый водопад Че-чкыш, ниспадающий двумя потоками. Он имеет искусственное происхождение. Еландинский предприниматель В.А. Тоорчуков изменил русло речки Че-чкыш, направив ее на скалу. За стеной падающей воды водопада можно фотографироваться. Рядом с водопадом на скалах имеются выбитые рисунки животных, человека и солярного знака.

Другим интересным природным объектом является легкодоступная пещера со сквозной аркой, расположенная на расстоянии 10 км. за Еландой среди скалистых гор. Выше Еланды располагаются красивые Бийкенский и на расстоянии 500 м. от села Еландинские пороги, очень сложные для прохождения водников. Весной Еландинский остров, расположенный посредине Катуня заливают высокая бушующая вода, в летнее время он покрывается тонкой пленкой воды.

Имеются и памятники истории. Это памятник-obelisk землякам – участникам Великой Отечественной войны, возведенный в 2010 г. На обелиск нанесены имена всех погибших еландинцев в годы войны.

Другой памятник установлен сразу же за селом на горке строителю Катунской ГЭС, погибшему при трагических обстоятельствах. На памятник нанесена подпись, из которой следует, что его поставили трагически погибшему Б.Н. Ульянову (1956–1976 гг.). Как уже упоминалось, от незавершенного строительства Катунской ГЭС остались туристические объекты – бетонные конструкции и три штольни.

Непосредственно в Еланде находятся три базы: «Усадьба Алтын-Туу», «Еландинская заимка», рассчитанная на 12 мест, и база «Еланда», ее



А. Тадинов. Встреча с земляками

вместимость 100 мест. Есть кемпинги «Среда Обитания» и «Суу Кадын-Таш».

Еланда прославилась тем, что в 2011 г. здесь проходили съемки увлекательного российского сериала «Пока цветет папоротник», но, к сожалению, от съемочных декораций ничего не осталось, они сгорели.

Еланда гордится своим земляком А.М. Тадиновым, разносторонне развитой творческой личностью. Он прекрасный поэт, известный художник, был солистом первой эстрадной группы Горного Алтая – «Арчын».

Его песни (тексты и музыка) до сих пор пользуются популярностью и широкой известностью. Он автор нескольких поэтических сборников и дисков. Уроженец Еланды А.В. Илаков был директором совхоза «Еловский», 1-ым секретарем Онгудайского РК КПСС, депутатом Верховного Совета СССР, первым заместителем Председателя Правительства РА в 1992 г., председателем агропромышленного комплекса РА. Другой уроженец В.Ф. Панов работал в органах государственной безопасности Горно-Алтайской автономной области. Кандидат медицинских наук, преподаватель Алтайского медицинского института В.В. Нестерова (Штанакова) вернулась в РА и участвовала в разработке Семипалатинской программы. Инженер В.А. Тоорчуков работал в ООО «КатуньГЭСстрой».

СЕЛО ТОЛГОЕК

Топоним «Толгоек» О.Т. Молчанова переводит как «далекий, отдаленный, ширь, приволье» – загиб реки, извилистый, водоворот. Толгоек располагается в 5 км. от Чемала. Чтобы добраться до него, следует от дороги Чемал – Куюс повернуть налево и проехать 2 км. до небольшой возвышенности платообразного характера, на которой раскинулось это небольшое село. Численность населения на 1 января 2018 г. составляла 170 чел.

В досоветское время здесь обитали кочевые айлы. По данным 1926 г., в урочище Толгоек кочевал 61 коренной житель. В 1980-е гг. сюда прибыл первый отряд гидростроителей из Красноярска. Они основали поселок гидростроителей Катунской ГЭС под историческим названием местности – «Толгоек». Гидростроители построили жилые дома, создали инфраструктуру: контору, административные учреждения, котельную, заново провели дорогу от Чемала до Куюса. Директором КатунГЭСстрой был видный советский энергетик с большим профессиональным опытом возведения гидроэлектростанций Ю.И. Тошпоков. Но из-за протеста экологической общественности проект строительства Катунской ГЭС остался нереализованным. Жилые и административные здания Толгоека были переданы администрации Чемальского района. В 1996 г. поселку был присвоен статус села. В 2000-х гг. в Толгоеке располагались Чемальский





районный военный комиссариат, сельский клуб, библиотека и ФАП, частный магазин, ООО «Чемал» по переработке и консервирования мяса предпринимателя А.А. Иванченко.

В настоящее время административных учреждений в Толгоеке нет, ООО «Чемал» закрылось, остались магазин, библиотека и ФАП. Толгоекская начальная школа тоже закрылась. Дети школьного возраста обучаются в Чемальской СОШ, подвоз осуществляется автобусом.

Окрестности села живописны. С возвышающегося скального выступа в окрестностях Толгоека можно увидеть в Катуня «Стрелу Сартакпая», а в скале на противоположном берегу Катуня можно разглядеть лицо самого Сартакпая.

СЕЛО УОЖАН

Небольшое село Уожан находится выше стрелки рчк. Уожана, впадающего в р. Чемал. Расстояние до него от Чемала составляет 15 км. Хорошая асфальтовая дорога в Уожан идет живописной долиной вверх по р. Чемал вдоль Куминского горного хребта. Само село располагается по обе стороны р. Чемал и соединяется деревянным мостом. Топоним «Уожан» О.Т. Молчанова переводит как «далекий, отдаленный, ширь, приволье».

В досоветское время на месте впадения рчк. Уожан в р. Чемал и в его окрестностях располагались алтайские кочевья. Аил Уожан упоминается в «Списках населенных мест Томской губернии» за 1893, 1899 и 1911 гг. В материалах переписи 1926 г. Уожан являлся кочевым пунктом (урочищем), насчитывающим 83 чел. В 1931 г. в Уожане образовалась небольшая сельскохозяйственная артель «Кызыл Анчи».

С 1946 г. села Уожан и Еланды относились к Уожанскому сельскому Совету с центром в с. Уожан. На начало 1962 г. сельхозартель «Кызыл Анчи» с. Уожан насчитывала 35 дворов, 57 колхозников при общей численности сельчан в 135 чел. Общая земельная площадь в колхозе «Кызыл Анчи» составляла 5716 га, в том числе пашни – 81 га, выгоны и пастбища – 832 га, сенокосы – 287 га. В сельхозартели насчитывалось 232 головы крупного рогатого скота, 700 овец и коз, 63 лошади, 72 пчелосемьи; имелись 2 автомобиля, 1 трактор и 1 комбайн. Колхоз получил 8947 кг. молока, 8,8 ц. мяса. В 1962 г. сельхозартель «Кызыл Анчи») продала государству 12 кг. шерсти, 7,5 ц. меда, 1077 ц. молока.

Как уже упоминалось, в 1965 г. сельхозартели «Кызыл Анчи» и «Путь Ленина» объединились в одну сельхозартель «Путь Ленина» с центром в с. Еланды. В 1970 г., когда образовался совхоз «Эдиганский», то колхоз «Путь Ленина», в том числе колхозники из с. Уожан, вошел в состав совхоза «Эдиганский» с последующим образованием Уожанского отделения Чемальской фермы.

В настоящее время село Уожан относится к малым селам Чемальского района. В нем, по данным января 2018 г., проживало 90 чел.

Село электрифицировано, располагает необходимой инфраструктурой. Здесь есть хорошая асфальтированная дорога, сельский

клуб и фельдшерско-акушерский пункт (ФАП). Вместо стационарной библиотеки в селе существует передвижная библиотека от Чемальской районной библиотеки. Начальная школа закрылась в 2015 г., дети всех возрастов учатся в Чемальской СОШ, подвоз детей осуществляется школьным автобусом. Закрылся и магазин Чемальского РАЙПО.

Население Уожана занимается личным подсобным хозяйством, держит скот: коров, овец, лошадей, выращивает овощи. В Уожане располагается самое крупное в районе мараловодческое хозяйство – это ООО «Ареда», бессменным управляющим которого в течение многих лет является Д.М. Ръжиков. Средняя численность поголовья маралов составляет 390 условных голов.

Здесь же находится КФХ – образцовое тепличное хозяйство «Свитанок» предпринимателя А.М. Коротича, обеспечивающего своей продукцией все туристические базы района. Плантации «Свитанка» располагаются на подъезде к Уожану. А.М. Коротич в своем хозяйстве применяет современные технологии, выращивает новые гибридные сорта, добивается высоких урожаев овощей и зелени. Д.М. Ръжиков и А.М. Коротич оказывают материальную поддержку мероприятиям, проводимым в Чемальском районе.

Красивая природа Куминских гор, покрытых лиственницами, пышным, разнотравьем, родниками с чистой водой привлекает массу отдыхающих и туристов. На пути к Уожану везде встречаются оборудованные стоянки для «диких» туристов с костровищами, скамейками, столиками. Здесь много кемпингов, усадеб, гостиниц, есть несколько больших баз, таких как «Ареда», «Красные ворота», две спортивно-тренировочных базы НГТУ и АГМУ в урочище Эрлагол. Летом 2010 г. в спортивно-оздоровительном комплексе Новосибирского государственного технического университета «Эрлагол» прошла международная конференция по микро-нанотехнологиям и электронным приборам. Ближе к Уожану и за ним кемпингов становится значительно меньше.

В 1968 г. в Уожане был установлен памятник участникам Великой Отечественной войны, обновленный в 2005 г.

В селе проживал интересной судьбы человек – полный кавалер Георгиевского креста, офицер, получивший награды в Первой мировой войне – Петр Кучуков.



МУНИЦИПАЛЬНОЕ ОБРАЗОВАНИЕ «АНОСИНСКОЕ СЕЛЬСКОЕ ПОСЕЛЕНИЕ»



Субъект: Республика Алтай
Статус: сельское поселение
Входит: в Чемальский муниципальный район Республики Алтай
Дата образования: 2006 г.
Включает 3 населенных пункта:
Анос, Аюла, Верх-Анос
Административный центр: Анос
Глава сельского поселения:
Егузекова Ольга Евгеньевна
Официальные языки: русский, алтайский
Население (2018 г.): 784 чел.
Национальный состав: алтайцы, русские
Конфессиональный состав:
православные, шаманисты
Площадь: 189 кв.км.

Глава Аносинского сельского поселения Ольга Евгеньевна Егузекова



Родилась в 1972 г. в г. Красноярске. В 1996 г. окончила Красноярский государственный Университет, по специальности «экономист». В 1999 г. переехала жить в с. Анос Чемальского района РА. С 2002 по 2010 г. работала заместителем главы Аносинской сельской администрации, с 2012 по сентябрь 2013 г. – ведущим специалистом Узнезинского сельского поселения. В 2013 г. была избрана Главой Аносинского сельского поселения.

В 2015 г. награждена Почетной грамотой Главы Чемальского района, в 2016 г. – Почетной грамотой Государственного Собрания – Эл Курултай Республики Алтай.

ОБЩАЯ ХАРАКТЕРИСТИКА АНОСИНСКОГО СЕЛЬСКОГО ПОСЕЛЕНИЯ

Аносинское сельское поселение, включающее три села: Анос, Верх-Анос и Аюла, целиком располагается на левой стороне Катуня.

В настоящее время общая площадь территории составляет: 189 кв.км. На территории поселения на 1 января 2018 г. численность всего населения составила 784 чел. По сравнению с предыдущим годом численность населения незначительно уменьшилась.

В настоящее время МО «Аносинское сельское поселение» располагается в экологически чистом районе Горного Алтая, богатого своим уникальным природным ландшафтом. Лесозаготовка и деревообработка в поселении для реализации отсутствуют, лес идет только на нужды населения. Из минеральных ресурсов имеются глина, песок, которые используются местным населением.

В социально-экономическом отношении Аносинское сельское поселение развивается, в первую очередь, как территория, имеющая рекреационное значение. Основными видами деятельности местного населения остаются личное подсобное хозяйство, сельский туризм, прокат лошадей, конные экскурсионные маршруты. Активно развиваются лечебно-оздоровительный туризм и предпринимательская деятельность по обслуживанию туристического сервиса. На территории Аносинского сельского поселения ведут свою деятельность 5 крестьянско-фермерских хозяйств (КФХ), 5 продуктовых магазинов индивидуальных предпринимателей, создаются «зеленые дома» для туристов, имеется оздоровительно-развлекательный центр «Рублевка».

На территории Аноса расположены туристические объекты: турбазы «Медовуха», «Сибиряки», базы отдыха «Жили-Были», «Алатырь Алтай», усадьба «Тихий уголок», «Примула Алтай», комплекс для семейного отдыха «Заповедный бор» Аносинское сельское поселение. В с. Верх-Анос располагаются база отдыха «Усадьба в Верх-Аносе», туристический комплекс «Аю-Тап» рядом с природным объектом – Емурлинским водопадом. В самом центре с. Аюла находится усадьба «Аюла» с двухэтажной баней, а в 6 км. от села – база отдыха «Роял Комфорт».

В поселении существуют организации муниципальной и частной форм собственности: администрация Аносинского сельского поселения, МОУ «Аносинская средняя общеобразовательная школа имени Г.И Чорос-Гуркина», МОУ «Аюлинская неполная общеобразовательная школа», «Музей-усадьба Г.И Чорос-Гуркина» – филиал Национального музея Республики Алтай имени А.В. Анохина, два Дома культуры, две библиотеки, два фельдшерско-акушерских пункта в селах Анос и Аюла.

Системой общедоступного пользования является сотовая связь. Услуги мобильной сотовой связи оказывают ЗАО «Вымпелком» (Билайн), ЗАО ССС-900 (МТС), ПАО «Мегафон». Телевещание представлено трансляционным оборудованием, которое транслирует центральные программы: Первый канал, Россия 1, а также спутниковое цифровое телевидение, состоящих из 10 каналов и радио.





ИСТОРИЧЕСКАЯ СПРАВКА ОБ АНОСИНСКОМ СЕЛЬСКОМ ПОСЕЛЕНИИ

На территории Аносинского сельского поселения издавна находились немногочисленные алтайские кочевья. В последние пятнадцать лет XIX в. обращенные в православие алтайцы на левой стороне Катуня образовали небольшие деревни, а переселявшиеся сюда русские крестьяне – заселки. Заселки, как правило, располагавшиеся непосредственно на устьях малых рек Аюле, Аносу – левых притоков Катуня, были приписаны к Сарасинской инородной управе, деревни из новообращенных алтайцев административно относились к 1-ой Алтайской дючине. Сохранившие кочевой образ жизни люди кочевали по Аюле и Аносу. С правым берегом Катуня в начале XX в. существовало постоянное сообщение в виде парома, действующего при помощи проволочного троса.

В ходе административной реформы, проведенной в Горном Алтае в 1912–1913 гг., Анос, Усть-Анос, Аюла и Аскат были приписаны к Романовской волости как единое Аносинское сельское общество. По итогам землеустройства населения 1913 гг. оно в 1914 г. было поделено на три самостоятельных сельские общества: Аносинское, включавшее 48 домохозяйств Усть-Аноса и Аската; Верх-Аносинское, в которое вошли 50 домохозяйств Верх-Аноса и Верх-Аюлы; Аюлинское, состоявшее из 44 домохозяйств Усть-Аюлы.

Новый этап в истории этой части Левобережья Катуня начался с 1917 г.

Аносинский сельский Совет рабочих, крестьянских и красноармейских депутатов с центром в с. Анос был создан постановлением Сибирского ревкома 4 августа 1920 г. В Аносинский сельский Совет входили Анос, Верх-Анос и Аюла. В 1920-х гг. Аносинское сельское общество решало самый насущный вопрос левобережных поселений об установлении постоянной переправы – моста через Катунь. Вопрос так и остался нерешенным до появления пешеходного моста в 1978 г. До этого Анос был связан с правым берегом Катуня только паромной переправой. В 1924 г. был образован исполнительный комитет Аносинского сельского Совета рабочих, крестьянских и красноармейских депутатов.

По данным переписи 1926 г. в Аносинский сельский Совет входили село Анос с численностью жителей в 278 чел., деревни: Аскат с 39 чел. и Верх-Анос с 166 чел. Как видно из таблицы 1, общая численность населения Аносинского сельского Совета составила 483 чел.

Таблица 1

Численность населения в населенных пунктах Аносинского сельского Совета по данным переписи 1926 г.

№	Наименование поселения	Статус поселения	Численность жителей	Национальный состав
1	Усть-Анос – сельский Совет	село	278	алтайцы
2	Аскат	деревня	39	русские
3	Верх-Анос	деревня	166	алтайцы
	Всего	1 село, 2 деревни	483	

В 1935 г. в состав Аносинского сельсовета входили следующие населенные пункты: Анос, Усть-Анос, Верх-Анос, Аскат, объединенные в два колхоза: имени И.В. Сталина и «Ответ колхозника». В 1939 г. Аносинский сельский Совет рабочих, крестьянских и красноармейских депутатов был переименован в Аносинский сельский Совет депутатов трудящихся. В 1939 г. на территории сельсовета проживало 538 чел.

В послевоенное время в состав Аносинского сельского Совета вошел Аюлинский сельский Совет. На 07.07.1958 г. в состав Аносинского сельского Совета входили населенные пункты: Анос, Аюла, Верх-Аюла, Аскат, Верх-Анос, Верх-Куюм, Ингурек.

На основании решения Алтайского крайисполкома № 653 от 5 августа 1959 г. Аносинский и Узнезинский сельсоветы были объединены в Аносинский сельсовет с центром в с. Анос. Населенные пункты Узнезя и Нижний Куюм переданы в состав Аносинского сельсовета, а населенный пункт Куюмского леспромхоза передан Эликманарскому сельсовету (решение облисполкома № 188 от 12 июня 1959 г.).

10 ноября 1970 г. на базе шести колхозов, включая колхоз имени В.И. Ленина (Анос), колхоз «Горный пахарь» (Аюла) был образован мясомолочный совхоз «Эликманарский», в которого вошли 6 ферм, в том числе Аносинская и Аюлинская фермы.

В 1974 г. Верх-Аюла и Ингурек Аносинского сельсовета были сняты с учета, как фактически несуществующие.

В связи с принятием в 1977 г. новой Конституции СССР Аносинский сельский Совет был переименован в Аносинский Совет народных депутатов. В 1993 г. на территории Аносинского сельского Совета находились: в с. Анос – неполная средняя школа, сельский Дом культуры, детский сад, медицинский пункт, магазин Чемальского райпо, почтовое отделение, в с. Аюла – начальная школа, сельский клуб, небольшой детский сад, медицинский пункт, почтовое отделение; а также Аносинская и Аюлинская фермы совхоза «Эликманарский».

В селах Аносинского сельского Совета проживало:

- Аносе – 403 чел. в 140 хозяйствах;
- Аюле – 277 чел. в 88 хозяйствах;
- Верх-Аносе – 38 чел. в 15 хозяйствах.

Постановлением Главы Чемальского района № 161 от 05.05.2000 г. 19 сентября 2001 г. Муниципальное учреждение Аносинского сельского Совета было переименовано в Муниципальное учреждение Аносинской сельской администрации.

С января 2003 г. Аносинский сельский Совет прекратил свое существование. Аносинская сельская администрация вошла структурным подразделением в состав администрации Чемальского района. На территории Аносинской сельской администрации находились населенные пункты: Анос, Аюла, Верх-Анос. С 25 декабря 2003 г. на муниципальную должность Главы Аносинской сельской администрации был утвержден С.М. Чечегоев.

В 2004 г. Муниципальное учреждение Аносинской сельской администрации было переименовано в Аносинскую сельскую администрацию МО «Чемальский район». В связи с очередной реформой местного самоуправления 2005 г. в октябре прошли выборы депутатов в представительный орган Аносинского сельского поселения и выборы



Главы поселения. Главой Аносинского сельского поселения был избран С.М. Чечегоев.

В итоге, в декабре 2005 г. Аносинская сельская администрация прекратила свое существование, а с 1 января 2006 г. было создано Муниципальное образование «Аносинское сельское поселение».

В 2013 г. прошли очередные выборы депутатов представительного органа Аносинского сельского поселения и выборы Главы поселения. Главой поселения стала О.Е. Егузекова.

В разные годы председателями Аносинского сельсовета были: Ф.И. Рогачова (1947–1948 гг.), П.И. Зырянов (1948–1951 гг.), С.П. Мистрюков (1951–1952 гг.), И.М. Михайлов (1952–1954 гг.), П.А. Кузнецов (1954–1955 гг.), П.И. Зырянов (1955–1958 гг.), Г.Г. Манеев (1958–1959 гг.), А.Д. Штейнберг (1970–1971 гг., 1977–1982 гг.), В.С. Прищепа (1971–1973 гг.), В.И. Лузина (1973–1976 гг.), Т.Ф. Тозыякова (1976–1977 гг.), С.П. Мищиряков (1982–1985 гг.), П.Н. Черуков (1986–1988 гг.), М.Я. Тукеева (1990 г.), Г.П. Яманов (1991 г.), В.А. Ленская (1992–1994 гг.), Л.П. Яманова (1994–2003 гг.), С.М. Чечегоев (2003–2013 гг.), О.Е. Егузекова (2013–2018 гг.).

СЕЛО АНОС

Село Анос – центр муниципального образования «Аносинское сельское поселение», располагается на высоте 380–400 м. над уровнем моря на левом берегу Катуня на просторной террасе у подножия высокой скалистой горы Ийт-Кая. Название горы «Ийт-Кая» в переводе с алтайского означает «собачья скала», поскольку гора, действительно, напоминает силуэт лежащей собаки. Исследовательница О.Т. Молчанова переводит топоним «Анос» (Он-оос, Ён ёёс) как десять речных ручьев, десять устьев. Численность населения Аноса составляет 420 чел.

От Аноса в досоветское и советское время шли дороги через горные перевалы в Мьлоту, и Чергу. Непосредственно к Аносу ведет подвесной пешеходный мост через Катунь, построенный еще в 1978 г. Мост уносило в 1993 г. во время наводнения, его заново восстановили на следующий год. В настоящее время через Катунь возведен комфортабельный автомобильный мост у с. Аскат, от которого до Аноса всего 5 км. Расстояние Аноса до г. Горно-Алтайска 91 км., до Усть-Семы – 23 км.

Создание Аноса датируется примерно 1889 г. До этого времени алтайцы кочевали по берегам рчк. Анос. Первые сведения официальной статистики об Аносе относятся только к 1893 г. Согласно «Списку населенных мест Томской губернии» 1893 г., на устье Аноса располагался заселок Усть-Анос (ныне село Анос), приписанный к Сарасинской инородной управе. В Усть-Аносе насчитывалось 14 крестьянских дворов, 1 некрестьянский двор с общей численностью 103 чел., включая 44 мужчины и 59 женщин. Выше по течению реки из крещеных алтайцев образовалась небольшая дер. Анос (Онос, ныне – Верх-Анос), входившая в 1-ю Алтайскую дючину, в ней числилось 9 крестьянских дворов, 1 некрестьянский двор с общей численностью жителей 38 чел., в том числе 21 мужчина и 17 женщин. Остальное алтайское население продолжало кочевать аилами.

Алтайская духовная миссия в дер. Анос в 1893 г. построила просторный и высокий молитвенный дом имени Св. Великомученика Пантелеимона (здание сохранилось до нашего времени), в 1895 г. открыла миссионерскую одноклассную школу, в которой в первый год обучения обучались 3 мальчика и 1 девочка. При школе была собрана небольшая библиотека православных книг. Первым учителем в Аносской миссионерской школе был И. Тюмаков, а попечителем школы – И.И. Гандль, жертвовавший на нужды школы по 100 руб. ежегодно. Только на открытие школы он пожертвовал 162 руб., включая 60 руб. на картины Священного Писания. По данным «Списка населенных мест Томской губернии» за 1911 г., в Усть-Аносе насчитывалось 30 дворов, в селе проживало 154 чел., включая 86 мужчин и 68 женщин, располагались миссионерская школа и лавка. Село с правым берегом Катунь было связано «самолетом» – паромом на проволочном тросе. В селении Анос было 27 дворов, включавших 146 душ обоего пола, в том числе 80 мужчин и 66 женщин; а также миссионерская школа. Поскольку других переправ не существовало, то время от времени крестьянский начальник этой части Горного Алтая предлагал отнести Аносинское сельское общество к Мыютинской инородной волости.

С увеличением оседлого населения в Аносе увеличивалось количество обучаемых детей. С 1902 г. в Аносе работала учительница А. Ащеулова. В 1910 г. в Аносинской школе грамоты обучалось 7 мальчиков и 6 девочек, из них 8 были алтайцами, 5 русскими. В 1916 г. в Аносской школе учились уже 14 мальчиков и 8 девочек, всего 22 школьника; учителем был выпускник Бийского Катехизаторского училища И.И. Параев.

В 1903 г. из Улалы в Анос перебрался художник Г.И. Чорос-Гуркин, получивший необычайно широкую популярность по всей Сибири с первой своей выставки в г. Томске в 1907 г. Художник написал множество живописных полотен (несколько тысяч, точное количество неизвестно), но самыми известными, чьи названия, как говорится, на слуху – это «Озеро горных духов», «Хан-Алтай», «Корона Катунь». Названия картин Г.И. Гуркина стали брендами Горного Алтая.

Частым сюжетом творений талантливейшего художника была Катунь, на берегу которой он прожил несколько десятков лет своей деятельной жизни. Катунь как символу Алтая он посвятил проникновенные строки: «... среди этого могучего заколдованного царства, среди величественной природы, среди громад голубых гор, среди дремучих, тёмных лесов, по нежным, благоухающим цветам долинам, по золотому дну Алтая, течёт изумрудная река красавица-Катунь. Глубоко врезалась она в самое сердце Алтая и между ущелий извилась голубою лентой. Бурная, неутомимая, крепко прижалась она к груди великана и стремительно, с шумом течёт вперёд... И нет, кажется, никакой силы, могучей остановить её течение, нет преград её стремлению и могучему бегу... . Осень. В горах Алтая стоит тёплая, прекрасная погода. Вся природа переделалась в лучшие наряды. Лиственницы и берёзы покрылись золотом, стоят красуются и переливаются на сотни тонов под тёплыми лучами солнца. Небо лазурное, глубокое, чистое. Воздух нежный, прозрачный. Всюду разлилась гармония мягких нежных красок. Это – волшебный праздник золотой осени. Это – последняя песнь жаркого уходящего лета. Это – прощальный поцелуй природы до будущей весны... Величаво, с сознанием своей силы и благородства,





Г.И. Гуркин. Анос. 1903 г.

шествует между праздничных берегов Лучезарная Катунь. Она уже не шумит теперь так бурно, как весной, но элегически спокойно катит свои бирюзовые волны».

Только в осеннем Аносе Григорий Иванович мог написать: «Спокойно, хорошо и мирно вокруг. Чувствуется, что в природе зреют какие-то великие чары. Свободно дышит грудь, и душа в восторге рвётся куда-то на недостижимые высоты, к другому бытию, в другой мир, в царство мысли и грёз, к неведомому, желанному счастью... Давно улетели перелётные гостиничники, оставив о себе пёстрые воспоминания. Изредка, не торопясь, проедут карнизом реки по бому охотники, покуривая свои трубочки. ... И опять всё тихо. Опять шёпот природы, опять зыблются волны нежных красок. Опять песни Катунь, полные чар и ласки. Опять мечта и полёт духа. Легко и свободно дышит грудь, ничто мрачное не тревожит душу. Перед взором, в вечном движении, кипит благородная волна – дышит, живёт горная река. Ярче, живописнее отражаются берега в блеске её зыбучих затонов. Как очарованный, стоишь под крылом волшебной природы и в восторге хочется крикнуть кому-то... Людям ли, живущим в далёких, пыльных, душных городах; рабам ли будничного шума, мелких забот, погрязшим в сутолоке повседневной жизни, или ещё кому-то: «Оставьте всё и хоть на крыльях вашей мысли перенеситесь в эту долину. Взгляните на девственную чистоту Алтая, на его красавицу, волшебную Катунь, этот символ вечной жизни, неустанного стремления вперёд... В её волне вы ощутите биение жизни и почувствуете, что дух Вселенной бодрствует в ней от создания мира...». Вот она, бурливая, страстная, переливается изумрудною струёй, плещет и играет цветами радуги. Вся она полна волшебной силы, вся – движение и жизнь. Столпились к берегам её пахучие сосны и протягивают к ней кудрявые ветви. А с высоты скалы и горы

смотрятся в её кристальные воды. Она есть счастье и украшение Алтая. Ее боготворит кочевник, слагает в честь ее песни и повязывает ей яламу. И бурная Катунь, как бы чувствуя всё это, шумно спешит с победною славой вперед. На пути она шлёт своё «прости» прибрежным горам и всему Алтаю. Слышатся её томительные вздохи: уносясь в глубь синих дымчатых гор, они замирают в сердце великана».

Сама жизнь Г.И. Гуркина стала ярким культурным явлением в истории этого небольшого села, а Анос – центром культурной и общественной жизни Горного Алтая. На своей усадьбе, расположенной прямо у подножья Ийт-Кая, он построил хороший дом, большую и светлую мастерскую с высокими окнами, алтайский аил, разбил плодовый сад, соорудил искусственный пруд в окружении черемухи и маральника, отведя для его наполнения по искусственному руслу ручей из рчк. Анос. Усадьба Г.И. Гуркина стала первым примером создания культурного горного ландшафта в Горном Алтае. Не случайно, Аносскую усадьбу художника уже современники сравнивали с садом французского художника Клода Моне в его имении Живерни. К Г.И. Гуркину в Анос приезжала творческая интеллигенция: художники, известные сибирские ученые из Томска, Барнаула и других городов, которые жили у него все лето. Со своими гостями он совершал ближние прогулки и дальние экскурсии вплоть до подножья Белухи. В 1908, 1910, 1911, 1915 гг. у Г.И. Гуркина гостил ученый Г.Н. Потанин, который совместно с уроженцем Аноса, внуком алтайского просветителя М.В. Чевалкова Николаем Яковлевичем Никифоровым занимался сбором и обработкой алтайских сказок, впоследствии опубликованных в «Аносском сборнике». В гостях у Г.И. Гуркина были известные русские писатели Г.Д. Гребенщиков, В.Я. Шишков, барнаульский поэт Г.А. Вяткин, алтайский этнограф, собиратель музыкального и песенного алтайского фольклора А.В. Анохин и соратник по живописному цеху художник А.О. Никулин.

В 1909 г. в с. Анос была открыта первая в Горном Алтае бесплатная народная библиотека-читальня под «присмотром» Г.И. Гуркина. Помощь в комплектовании книжного фонда оказало «Общество содействия устройству сельских бесплатных библиотек читален» известного сибирского книгоиздателя П.И. Макушина, чья деятельность в качестве учителя когда-то начиналась в Алтайской духовной миссии.

Благодаря живописным видам Катунь и скалистых гор, сосновым и пихтовым лесам, прекрасной флоре в весенне-летне-осеннее время, а здесь произрастали маральник, фиалка, первоцветы, ромашки, разновидности орхидеи (венерин башмачок), анемоны, крокусы и другие цветы, а также мягкому климату, Анос в начале XX в. превратился в небольшой кумысный курорт с ежегодным посещением его дачниками примерно в 40 чел. Чемальские и эликманарские курортники часто совершали экскурсии в живописную мастерскую Г.И. Гуркина.

Новый этап в истории Аноса начался после Октябрьской революции и гражданской войны. На социалистические преобразования охотнее всего откликнулась молодежь. 8 июня 1924 г. в Аносе организовалась небольшая комсомольская ячейка, к которой присоединилась комсомольцы соседнего Аската. Комсомольцы двух сел совместно выпускали стенные газеты, посещали клуб, проводили политические мероприятия. В Аносе с 1920-х гг. действовала изба-читальня, в которой вечерами проводились мероприятия, работали кружки, в



том числе и драматический, ставивший по воскресеньям спектакли. Ойротский облисполком в 1925 г. в Аносе открыл начальную школу.

Жители села по-прежнему занимались пашенным земледелием, пчеловодством, промыслами, продажей строевого леса. В октябре 1925 г. аносинские жители активно участвовали в Чемальской районной сельскохозяйственной и кустарно-промышленной выставке, на которую они представили образцы пшеницы, продукцию пчеловодства и кустарных промыслов, за которые были удостоены небольшими призами. А. Соурчаков за улучшенный сорт пшеницы «Кубанка» получил 5 руб., С. Бадин за образцы пшеницы «Шведская» – 10 руб.; пчеловод Ф. Селезнев – 10 руб.; кустарь-ремесленник И. Зяблицкий – аттестат.

По материалам переписи 1926 г. в Аносе проживало 278 чел. В 1925 г. 50 жителей Аноса объединились в крестьянский комитет, собрали по 50 коп. с каждого члена, продали мясо, получили проценты с оборота кожевенного завода и мельницы. В итоге, образовался общий капитал в 100 руб. На эти деньги крестьяне купили недорогие сеялку, молотилку и точило; распахали новые пашни под зерновые и приобрели плодовые саженцы. Саженцы яблонь, ставших основой будущего знаменитого Аносинского сада, из Бийска в 1927 г. привезли В.М. Тырмак и Г.И. Гуркин.

Социально-политическая жизнь Аноса, как и, в целом по стране, была непростой. В это время по стране шла компания лишения избирательных прав отдельных категорий населения. В феврале 1927 г. Аносинская избирательная комиссия лишила избирательных прав зажиточного арендатора парома И.С. Еленчина. Ему в вино были поставлены наем одного батрака, перепродажа скота и масла.

В 1929 г. в ходе начавшейся коллективизации в Аносе началась подготовка к созданию сельскохозяйственной артели. Но аносинские бедняки приняли решение: создать коммуну на принципе полного обобществления имущества. Испугавшись всеобщей коммунизации, население Аноса забило 40% поголовья скота. Коммуна так и не сложилась. В 1929 г. в Аносе была образована сельскохозяйственная артель «Ответ колхозника». Следует отметить, что из всех национальных сельхозартелей Чемальского аймака артель «Ответ колхозника» являлась примером наиболее удачной организации колхозного труда. Ее члены первыми в Чемальском аймаке с превышением выполнили производственный план, план контрактации молока, построили теплый скотный двор и телятник, устроили сливной пункт для переработки молока, возвели бревенчатые дома для колхозников. В Аносе появились 4 животноводческие фермы, птицеводческая ферма и ферма из 21 ценных черно-серебристых лисиц, три пасеки из 330 ульев, заработал кузнечный цех. Животноводство, звероферма, пасеки обеспечивали стабильный прочный доход. К сентябрю 1933 г. «Ответ колхозника» выполнил план на 117%. Бригадир И. Манеев получил премию 60 руб., член бригады Е. Цымбаленкова – 50 руб. Для детей колхозников основали ясли.

В начале 1930-х гг. в Аносе был создан Катунский леспромхоз. В 1931 г. был открыт гидрометрический створ в Аносе, а с весны 1932 г. на Катунь начались систематические работы по планомерному изучению стока катунской воды. В 1940 г. в родниковых ключах вблизи поселка Анос обнаружили хорошую радиоактивность (радон).

На 1 июля 1935 г. на территории Аносского сельского Совета располагались 2 сельхозартели: имени И.В. Сталина (село Верх-Анос), «Ответ колхозника» (Анос) с общей численностью населения в 536 чел. В 1937 г. Аносинская сельхозартель «Ответ колхозника» была переименована в сельхозартель имени С.М. Кирова, председателем которой стал В.Н. Рагулин. Аносинские колхозники ударно трудились, из 64 колхозников 17 были стахановцами. В 1936 г. они сдали государству 195 ц. мяса.

Таблица 2

**Экономические показатели сельхозартелей
Аносского сельского Совета в 1936 г.**

№	Колхоз	Кол-во дворов	Площадь посевов озимых и яровых в га			Поголовье				Де-неж-ный доход	Стои-мость ОСП
			Об-щая	зер-новых	коно-пли	Круп-ного рога-того скота	Мел-кого рога-того скота	Лоша-дей	Сви-ней		
1	им. И.В. Сталина	46	95	92	2	90	47	59	-	17207	19968
2	«им. Кирова»	89	376	376	3	182	330	102	13	89600	99019

Как видно по основным экономическим показателям, приведенным в таблице 2, артель им. Кирова с. Анос превосходила артель им. И.В. Сталина. С 1937 г. в жилые дома и колхозные предприятия по многокилометровой электролинии стал поступать ток Чемальской ГЭС. Электрификацией занимался инженер И. Н. Мокрушин.

В 1930-х гг. Аноская начальная школа признавалась лучшей в аймаке. В 1934 г. при ней построили новый школьный интернат, для учащихся колхоз изготовил 30 новых парт. В 1937 г. школа стала 7-летней. В 1937 г. для колхозников построили просторный сельский клуб, в котором разместились большой зрительный зал на 200 посадочных мест, библиотека с читальным залом, спортплощадка. В селе оставалась нетронутой мастерская-студия репрессированного Г.И. Чорос-Гуркина. В нее в 1937 г., год трагической гибели художника, из Ойрот-Туры перевели художественную школу, придав ей статус студии. Но поскольку городским учащимся сложно было добираться до левого берега Катуня, то в 1938 г. художественную школу вернули в город. Аносскую мастерскую художника в 1941 г. приспособили под школьное здание.

В годы Великой Отечественной войны обе сельхозартели работали на нужды фронта. Например, чтобы сохранить скот в зимние морозы, животных распределяли среди колхозников на домашнее содержание. На полях и фермах трудились подростки. Так, в 1942 г. на тракториста выучилась 13-летняя девочка А. Бадина, которая работала на колхозных полях и вывозе леса до 1948 г. Колхозники принимали участие в различных акциях в помощь фронту. Например, в 1943 г. колхоз имени С.М. Кирова перечислил 6000 руб. на постройку самолета «Алтайский истребитель».

Директором школы в годы войны в Аносе работал В.И. Маскайкин. В эти трудные годы 5-й и 6-й классы размещались в мастерской Г.И. Гуркина.



С началом Великой Отечественной войны Эликманарский райпромкомбинат объединил кузнечные цеха сел: Аноса, Аюлы, Эдигана, Кююса, Эликманара, Узнези, Бешпельтира, Чепоша. В первую очередь от кузнецов зависела все полевые работы. Кузнецы и молотобойцы выполняли работу военного значения: изготавливали и ремонтировали всю сельскохозяйственную технику: плуги, грабли, сенокосилки, молотилки. Кузнец В. Бадин в годы войны выполнял особый заказ для фронта, он мастерил каркасы кавалерийских седел, на которые шорники затем натягивали кожу, выделанную в Узнезинском кожевенном цехе.

После войны с 1949 г. колхозные поля стали обрабатываться Эликманарской МТС. Строительная бригада Аноса построила колхозную контору, механизированный скотный двор и фермы. В село было проведено электричество.

В 1950 г. по решению общих собраний сельхозартели объединились в колхоз имени В.И. Ленина с центральной усадьбой в Аносе. В 1964 г. в колхозе числилось 242 двора с численностью 875 чел. В 1951 г. на главной улице Аноса появились новые школа, клуб, радиоузел, детские ясли. В центре села на большой площади был разбит парк культуры и отдыха. На окраине села разместились кузница, столярная мастерская, склады. Через село была проложена широкая гравийная мостовая.

Колхоз был очень хорошо укомплектован необходимыми кадрами: трактористами, комбайнерами, зоотехниками, бухгалтерами и счетоводами. В Аносской школе трудилось 15 квалифицированных учителей, в больнице – 3 медицинских работника. В 1957 г. село было полностью электрифицировано и радиофицировано. В домах колхозников имелись радиоприемники, швейные машины, велосипеды, в некоторых – мотоциклы. В каждой усадьбе находился хороший фруктовый сад, где снимали хорошие урожаи яблок, груш, слив, вишни, садовой земляники – виктории, малины и др.

В послевоенное время Анос сохранил за собой роль культурного центра этой части Левобережья Катуня. В Аносе были очень хорошая библиотека и колхозный клуб. На восстановление и ремонт клуба правление колхоза не пожалело денег. Необходимые ремонтные работы осуществил новый заведующий клубом М.Ф. Ильминский. Здание было отмыто, заново покрашено, в нем установили авансцену, а в зале поставили 30 театральных диванов с откидными сидениями. Все они были изготовлены в колхозной столярной мастерской. Клуб стал ведущим просветительским и художественным центром Аноса и других поселений левого берега Катуня. При клубе действовали агротехнический, хоровой, драматический, танцевальный, художественно-декламационный, шахматно-шашечный кружки, с 1953 г. кукольный театр под руководством О.Е. Безруковой, быстро ставший популярным среди учащихся, интеллигенции и сельской общественности. В клубе постоянно устраивались концерты, спектакли, смотры художественной самодеятельности, выступления кукольного театра. Аносинский клуб часто занимал первые места в смотрах художественной самодеятельности района и Горно-Алтайской области. При клубе действовала лекторская группа из 11 чел., которой руководил агроном И.И. Безруков. В нее входили учителя, специалисты сельского хозяйства, члены правления колхоза. Лекторы часто выступали по сельскому радио, создав тем самым самостоятельный радиолекторий.



Ветераны труда колхоза им. Ленина. с. Анос. 1960-е гг.

Сельским библиотекарем с 1949 по 1958 г. трудилась И.Ф. Гусельникова. Библиотечный фонд насчитывал свыше 4000 книг, библиотеку посещало 420 читателей. И.Ф. Гусельникова заложила традиции активной просветительской работы с односельчанами: она проводила вечера встреч, литературные вечера, активно знакомила население с книжными новинками. Ей помогали книгоноши, которые доставляли художественные книги, газеты, журналы на фермы, ветеранам труда и просто пожилым людям.

В послевоенное время в 1956 г. на территории школы (то есть на усадьбе Г.И. Гуркина) рядом с мастерской для 7-летней школы было построено новое здание с просторными светлыми и теплыми классами, с хорошей учительской, утепленным коридором. В строительстве школы активно участвовали все жители села, сельский Совет даже создал фонд всеобуча в сумме 5000 руб. для поддержки учащихся из малообеспеченных семей. В свою очередь, ученический и учительский коллективы школы всегда активно принимали участие в жизни села. Так, в 1953 г. школьники с учителем Рукавишниковым за несколько месяцев заготовили несколько центнеров сосновой шишки, из которой было получено 26 кг. чистых семян. За достигнутые достижения в 1954 г. учащиеся Аносинской семилетней школы Б.Я. Тозыяков, В.Ф. Безобразов, Н.В. Шарабарин, Б.И. Селиванов были награждены Малой серебряной медалью на Всесоюзной сельскохозяйственной выставке по Алтайскому краю. В 1960 г. Аноская 7-летняя школа стала 8-летней.

Известным человеком в Аносе был охотник Анчи Чунижеков, прекрасно разбиравшийся в горных породах и минералах. Он был лично знаком с академиком с А.Е. Ферсманом. Колхознику были вручены почетная грамота советского Правительства и денежная премия. В Москву за наградой Анчи Чунжеков ездил самолично.

В 1968 г. в с. Анос установили высокий памятник-обелиск в честь воинов, погибших в годы Великой Отечественной войны, его открытие состоялось в





Ученики Аносинской восьмилетней школы. с. Анос. 1969 г.

памятный день – 9 мая. В 20 м. от него установили панно с изображением В.И. Ленина, автором которого являлся заведующий клубом М.Ф. Ильминский. В 1989 г. Аносинский обелиск был признан памятником местного значения. В 2010 г. памятник был отремонтирован.

10 ноября 1970 г. на базе шести колхозов, включая колхоз имени В.И. Ленина, был образован мясомолочный совхоз «Эликманарский». В состав совхоза вошли 6 ферм, в том числе и Аносинская. Труженики Аносинской фермы ежегодно скашивали более 100 гектаров сенокосов, многие косари выполняли по 1,5 нормы. 29 мая 1973 г. бюро Горно-Алтайского обкома КПСС одобрило опыт организаторской и политической работы цеховой партийной организации Аносинской фермы Эликманарского совхоза Шебалинского района.

В 1978 г. по инициативе директора совхоза «Эликманарский» Д.Е. Плетенецкого был построен мост через р. Катунь в северо-восточной части села.

В октябре 1982 г. дойное стадо Аносской фермы совхоза «Эликманарский» было переведено на стойловое содержание. Для скота заготавливали корма и питательные кормосмеси. Аносские животноводы первыми в Шебалинском районе применили бригадный метод организации труда. В 1985 г. коллектив Аносской фермы вышел с инициативой работать в день субботника на сэкономленных ресурсах. Аносские труженики заложили 12000 ц. монокорма, намолотили 2000 ц. фуражного зерна, заскирдовали 3000 ц. соломы, забуртовали 800 ц. кормовой свеклы, заготовили сено, силос, витаминные гранулы.

В 1988 г. в Аносе работали две группы исследователей: первая из Ленинградского государственного гидрологического института, другая из Западно-Сибирского регионального НИИ. Ученые выясняли последствия возможного строительства Еландинской ГЭС для этой части поселений Катунь. Кроме них в работе по исследованию Катунь принимал участие Институт водных и экологических проблем СО АН СССР.



Школа. с. Анос. 1970-е гг.

Одним из значимых явлений в культурном развитии села стало возвращение имени великого российского художника, основателя сибирского горного пейзажа Г.И. Гуркина, чья творческая и художественная жизнь была неразрывно связана с Аносом. Начало этому процессу положил кандидат искусствоведения В.И. Эдоков своей книгой «Мастер из Аноса», изданной в 1984 г. в Алтайском краевом книжном издательстве.

В 1995 г. в сельском клубе села А.В. Яманов организовал вокальный ансамбль «Чейне». Коллектив принимает участие во всех фестивалях и праздниках районного и республиканского уровней: «Родники Алтая», «Эл-Ойын», «Чике-Таманская весна» и др. В 2007 г. неоднократный призер межрегиональных народных праздников Республики Алтай ансамбль «Чейне» получил звание «народного».

Особого внимания заслуживает история знаменитого на весь Горный Алтай Аносинского сада, являвшегося в течение всего советского времени яркой визитной карточкой села. В 1935 г. учитель Аносинской школы И.И. Воронков посетил опорный пункт М.А. Лисавенко в Ойрот-Туре. Впечатленный увиденным он на колхозном собрании выступил с идеей закладки яблоневого горного сада. Односельчане его поддержали, а правление колхоза выделило землю под сад и необходимые средства на приобретение саженцев. Уже весной следующего года И.И. Воронков посадил первые саженцы будущего фруктового сада на 12 га. В рекордные сроки, в 1939 г. сад принес первый урожай и соответственно доход колхозу. И.И. Воронков продолжил свои опыты. Он в 1940 г. на 3,5 га заложил опытное поле, на котором стал применять семипольный севооборот и новые агротехнические технологии, а также небольшой опытный овощной участок. С опытного поля собрали значительный урожай: по 18 ц. овса, 20 ц. пшеницы и 300 ц. картофеля с одного гектара. Но, к сожалению, из-за сломанной кем-то изгороди произошла потрава колхозным скотом опытных участков. В годы войны такие опыты уже не проводились. Но сад остался. В военное время он являлся очень хорошим подспорьем для колхоза. В первую послевоенную осень 1945 г. колхозники собрали и реализовали яблок, слив, груш и ягод на 35 тыс. рублей, обеспечив себе 14 ц. фруктов на трудодни. В 1946 г. колхоз им. Кирова реализовал на рынке садово-ягодной продукции на 10 тыс. руб. и выдал на трудодни около 30 ц. фруктов и ягод.





В послевоенное время Аносинский колхозный сад на 13 га являлся самым крупным в Ойротской автономной области. В 1946 г. в колхозном саду выращивали 46 сортов разнообразных плодово-ягодных культур, в том числе 1500 деревьев сливы. Сад огородили ветрозащитной полосой из тополей, создали эффективно работающую оросительную систему общей длиной 10 км., по которой вода из рчк. Анос самотеком шла в сад. Территория сада постоянно расширялась. В колхозе была создана бригада по очистке участков от леса. Осенью 1947 г. на дополнительной площади высадили 2000 саженцев уссурийской сливы. Опытным путем был выведен сорт сливы «Красавица Аноса», обладающий морозоустойчивостью, хорошими вкусовыми качествами плодов с оранжево-красной окраской и высокой урожайностью. С одного дерева снимали до 62 кг. «Красавицы Аноса». Славилась другие сорта сливы с крупными сладкими плодами: «Анос № 6» и «Анос № 7» тоже с высокой урожайностью: с каждого дерев снимали 50–60 кг.

В 1950 г. 20 гектаров сада принесли колхозу 100 тыс. руб. дохода, в 1958 г. – 460 тысяч руб. Не случайно, сам М.А. Лисавенко высказывался об Аносинском саде: «Цветущие яблони на фоне суровых скал и вечно сияющих ледяных вершин – может ли быть что-либо прекраснее этого зрелища!». В 1954 г. И.И. Воронков на Всесоюзной сельскохозяйственной выставке был награжден Малой золотой медалью за выдающийся урожай яблонь-ранеток.

Помимо колхозного был устроен сад при школе. Весной 1947 г. школьники под руководством И.И. Воронкова, несмотря на все трудности доставки посадочного материала через бурную Катунь, посадили 70 яблонь, 100 груш, 250 саженцев вишни, 50 кустов смородины, 50 кустов крыжовника, 250 кустов малины, 500 кустов виктории, вырыли оросительные каналы, обнесли школьный сад с северной стороны живой изгородью из кленов. Территория школьного сада составила 2 га.

По итогам Всесоюзного конкурса на лучшего юного садовода за 1947 г. Аносинская семилетняя школа получила первую премию ЦК ВЛКСМ. Осенью 1948 г. на областном слете юннатов аносинские юные садоводы были удостоены почетных грамот обкома и крайкома. Областная плодово-ягодная станция направила школе 100 черенков смородины и 1000 кустов земляники. Зимой 1948 г. в аносинские школьники-садоводы объединились в кружок юннатов. Весной 1949 г. юннаты посадили на приусадебных участках колхозников по пять плодовых деревьев, высадили для колхоза на берегу Катунь тысячу саженцев тополей, заложили цветник на площади в 0,15 га.

Саженцы из колхозного сада И.И. Воронков охотно распространял среди односельчан. В результате, в 1950-х гг. в 82 усадьбах были разбиты сады. Впоследствии сады стали разводить все аносинские жители.

В настоящее время в черту села, с целью перспективной планировочной организации территории и создания единой градостроительной структуры центра поселения, вошли земли неиспользуемого сельскохозяйственного назначения левобережья Катунь. Сегодня жители с. Анос разводят крупнорогатый скот, лошадей, держат свиней, занимаются пчеловодством, овощеводством, поставляя овощи на туристические базы, сбором лекарственно-технического сырья, заготовкой облицовочного камня-сланца, лесопильным производством в отделении СПК «Элекмонарский», КХ и ЛПХ, а также туризмом. Почти все жители занимаются фруктовым садоводством и ягодными культурами на своих усадьбах. В Аносе

сохранились тепличное хозяйство и коммунально-производственная зона. Здесь перспективны производства по переработке сельскохозяйственной продукции: мяса, молока, фруктов, овощей, а также лекарственного технического сырья для создания стабильных градообразующих предприятий для села и Чемальского района.

В селе имеются администрация Аносинского сельского поселения, средняя общеобразовательная школа имени Г.И. Чорос-Гуркина, Дом культуры, библиотека, с 2006 г. – музей-усадьба Г.И. Чорос-Гуркина – филиал Национального музея Республики Алтай им. А.В. Анохина, котельная, с 2007 г. – ФАП, а также коттеджи-гостиницы, кемпинги и два продуктовых магазина.

Аноская 8-летняя школа в 1997 г. была преобразована в среднюю. При школе до 1998 г. имелся интернат, в котором в разные годы проживали дети из разных сел района: Аюлы, Куюма, Аската, Верх-Аноса, некоторое время из Узнези, Еланды, Эдигана. С 2003 г. школа называется «Муниципальное общеобразовательное учреждение «Аносинская средняя общеобразовательная школа имени Г.И. Гуркина». В настоящее время школа располагается рядом с отреставрированной усадьбой Г.И. Гуркина. В мае 2016 г. здание средней школы, капитально отремонтированное в 2010 г., сгорело от удара молнии, но за рекордно короткое время: к 1 сентября 2017 г. школа была заново отстроена. При школе существуют столовая, библиотека, мастерская, большой сад, с 1997 г. действует «Школа раннего развития» для подготовки детей дошкольного возраста.

Музей-усадьба сибирского художника Г.И. Чорос-Гуркина является брендом Чемальского района и Республики Алтай. Музей-усадьба разместились в доме, где знаменитый художник прожил 24 года. В комплекс усадьбы-музея художника Г.И. Чорос-Гуркина входят жилой дом, мастерская с большим трехрамным окном, флигель, юрта и хозяйственные постройки. В настоящее время идет восстановление яблоневого сада художника.

Сельская администрация выстраивает долговременные перспективы социального и культурного развития села, которые предусматривают строительство детского сада, аптеки, Дома ветеранов, торгового центра и других значимых заведений, а также строительство часовни.

В с. Анос проживают ветераны труда: доярка Аносинской фермы совхоза «Эликманарский» Т.Ф. Тозыякова, награжденная орденом «Знак Почета»,



МОУ Аносинская СОШ имени Г.И. Чорос-Гуркина



учителя МОУ «Аносинская СОШ им. Г.И. Гуркина»: заслуженный учитель РФ и РА, учитель математики Е.Ф. Прищепа; заслуженный учитель РА, учитель русского языка и литературы В.Г. Жигалова, занесенная на Доску Почета МО «Чемальский район» в 2016 г.

Юноши Аноса: Е.В. Калов, Е.М. Марков, С.В. Чумакаев, А.П. Черуков, А.В. Яраскин, Р.В. Тадышев, К.С. Галкин были участниками военных локальных конфликтов.

В Аносе имеются археологические памятники, памятники природы, культуры и истории. К археологическим памятникам относится курганная группа на территории Аносинского поселения. Памятником истории и культуры является дом-усадебка Г.И. Гуркина, о котором уже неоднократно говорилось. Здесь похоронен выдающийся горно-алтайский литературовед и литературный критик, имевший российское и зарубежное признание В.И. Чичинов, чье детство прошло в Аносе. В селе есть памятник участникам Великой Отечественной войны, установленный на левом берегу р. Катунь 9 мая 1968 г. и реконструированный в 2010 г.

Памятники природы, расположенные в непосредственной близости к селу:

- это Киндерлинская пещера, которая находится рядом с Аносом, длина ее входного грота, от которого вглубь массива идут узкие замкнутые лазы, составляет 20 м., высота 12–17 м., общая площадь свыше 500 кв. м.;
- Аскатская долина – участок между селами Аскат и Анос площадью более 5 кв. км.

Сосновый бор между Аносом и Аскатом, согласно планам Национального музея РА им. А.В. Анохина, должен стать частью природно-культурного комплекса парка имени Чорос-Гуркина. Но в настоящее время ему вырубками и строительством коттеджей наносится непоправимый ущерб. Рядом с Аносским перевалом находится ровный участок – станок «Вершина Аноса», напоминающий кусок горной прерии. В окрестностях села имеются многочисленные родники, в том числе и со слабой радиоактивностью.

СЕЛО ВЕРХ-АНОС

Село Верх-Анос находится непосредственно в отрогах Семинского хребта в верховьях рчк. Анос на высоте 800 м. над уровнем моря на расстоянии 11,7 км. от села Анос. На территории поселения на 1 января 2018 г. численность населения составляла 35 чел. От Аноса в Верх-Анос идет хорошая гравийная дорога.

Принято считать, что небольшая дер. Верх-Анос, располагающаяся в верховьях одноименной реки, образовалась одновременно с Аносом в 1889 г. Административно Верх-Анос всегда входил в 1-ю Алтайскую дючину. В поселении насчитывалось 9 крестьянских дворов, один некрестьянский двор с общей численностью жителей 38 чел., в том числе 21 мужчина и 17 женщин. В досоветское время именно в этих местах проживала известная шаманка Саата, о которой этнограф Г.Н. Потанин упоминал в предисловии к «Аносскому сборнику».

По материалам переписи 1926 г. в Верх-Аносе насчитывалось 166 чел. В 1931 г. из 30 хозяйств Верх-Аноса образовалась сельхозартель имени

И.В. Сталина. В колхозе имени И.В. Сталина первым председателем был П. Еленчин. За допущенные ошибки в управлении его репрессировали: раскулачили и выслали. Новым председателем стал Г. Петенев, в деятельности которого тоже обнаружили крупные просчеты: падеж скота, нерациональное расходование кормов, постоянные потравы хлеба, невыполнение планов по сенокосу, мясopоставкам, запущенная отчетность. Г. Петенева обвинили в том, что во время важных полевых компаний: уборочной, сенокосной и других он пьянствовал, не являлся на работу, делил товары, предназначенные для награждения ударников, между своими родственниками. В результате, планы колхоза выполнялись на 50%. Лишь со временем удалось решить эти сложные организационно-тpудовые проблемы.

На 1 января 1938 г. в колхозе им. И.В. Сталина насчитывалось 46 дворов, площадь посевов озимых и яровых составляла 95 га, в том числе: зерновых – 92, конопли – 2 га. поголовье: крупного рогатого скота включало 90 голов, мелкого рогатого скота (коз и овец) – 47 голов и 59 лошадей. Денежный доход колхоза составил 17207 руб., стоимость основных средств производства – 19968 руб.

В годы войны колхозники трудились на нужды фронта. В послевоенное время, в 1950 г. сельхозартель им. И.В. Сталина объединилась с артелью им. С.М. Кирова в колхоз имени В.И. Ленина.

В Верх-Аносе до 1990-х гг. были начальная школа, сельский клуб, магазин от Чемальского райпо, ФАП, животноводческие стоянки Аносинской фермы совхоза «Эликманарский».

В 2005 г. в Верх-Аносе установили памятник-обелиск погибшим землякам в Великой Отечественной войне. Автором обелиска был С.М. Чечегоев. Открытие состоялось 9 мая.

Вблизи села находятся Верх-Аносинская и Арудинская пещеры и красивейший Емурлинский водопад. Верх-Аносинская пещера протянулась на 35 м. Ее украшают сталактиты и сталагмиты, имеется так



Открытие обелиска землякам-участникам Великой Отечественной войны.
с. Верх-Анос. 9 мая 2005 г.





Д. Дугина на съемках фильма «Одна»

называемый пещерный жемчуг.

Верх-Анос, обладающий уникальными природными ландшафтами, нетронутыми техногенными воздействиями, имеет отличные перспективы для развития туризма, организации баз отдыха, рекреационных зон для охоты, фитолечения и конного спорта. В долине р. Анос много живописных видов, чистый целебный

воздух, богатая флора. Здесь произрастают кедр, лиственница, береза, кустарники. Все вместе взятое делает Верх-Анос привлекательным местом для отдыхающих. В селе нет организаций, предприятий, учреждений, школ, магазинов. В настоящее время жители этого небольшого села занимаются животноводством: разведением крупного и мелко рогатого скота, табунным коневодством, огородничеством, лесозаготовкой. В селе имеется 1 маральник. Достаточно успешно начинает развиваться туристическая отрасль. В летнее время туристам предлагают в прокат лошадей для посещения природных достопримечательностей. Имеются туристические базы: семейный комплекс «Усадьба в Верх-Аносе» и туркомплекс «Аю-Таш».

В Верх-Аносе родилась знаменитая актриса кино СССР, легенда алтайского искусства Тяйхана Дугина. Она снималась в фильмах «Одна», «Тайны Кара-Тау», «26 бакинских комиссаров».

Г.И. Гуркин и А.В. Анохин во время этнографических экспедиций посещали в урочище Анос-Бажи знаменитую женщину-шаманку Саату. Г.И. Гуркину шаманка незадолго до своей смерти завещала бубен и костюм. В это время Г.И. Гуркин находился в эмиграции, тогда она попросила своего супруга передать свои вещи художнику. Тот, в свою очередь, передал бубен и костюм в фонды областного краеведческого музея, где в книге поступлений об этом сделана запись.

СЕЛО АЮЛА

Село Аюла расположено на левой стороне Катуня, напротив Элекмонара. На территории поселения на 1 января 2018 г. численность всего населения составляла 329 чел. От Элекмонарского моста в Аюлу идет хорошая гравийная дорога.

Село Аюла возникло в очень узкой долине между отрогами Семинского хребта и Катунью, по которой протекает рчк. Аюла – левый катунский приток. Топоним «Аюла» (айулу) О.Т. Молчанова переводит как «имеющий медведей, с медведями». По рчк. Аюле, располагались редкие алтайские кочевья. Известно, что в примерно в 1861 г. здесь на левой стороне Катуня, где впоследствии возникло поселение Аюла, побывал о. Макарий (Невский),

прибывший для обращения коренных жителей в православие; он провел всенощную службу, отслужил молебен, полечил больных людей. Селение Усть-Аюла, приписанное к Сарасинской народной управе, было образовано около 1889–1890 гг. В верховьях Аюлы в те же годы образовалось поселение из новокрещенных алтайцев – Верх-Аюла, приписанное к 1-ой Алтайской дючине. После образования Усть-Аюлы некрещенные алтайцы стали кочевать исключительно по верховьям Аюлы.

В 1893 г. в Усть-Аюле проживало 27 мужчин и 26 женщин в 8 крестьянских дворах. В Верх-Аюле насчитывалось 9 дворов с численностью 38 чел., включая 21 мужчину и 17 женщин. В 1897 г. в общем Аюлинском селении насчитывалось 21 хозяйство: 18 юрт, 15 изб, проживало 45 мужчин, 48 женщин, всего 93 чел. Одна семья не имела никаких построек. Из односельчан один мужчина и две женщины были грамотными.

Аюлинцы занимались папшенным земледелием, животноводством, сеноко-шением, охотой. Несмотря на то, что посевная площадь в узкой долине была небольшой, тем не менее, выращивали пшеницу на 12,3 дес. земли, овес на 5,6 дес., ячмень на 9,9 дес., яровые на 3,5 дес. Только две семьи не имели посевов. Сено по окрестным логам косили практически все. Аюлинцы разводили преимущественно лошадей. поголовье скота насчитывало 151 лошадь и 80 голов крупного рогатого скота. Что касается мелкого рогатого скота, то его в количестве 10 голов держала одна семья. Две семьи, не имея лошадей, считались бедными, и в 4 хозяйствах насчитывалось по 1 лошади, что тоже было немного. Одна семья занималась пчеловодством, держа пасеку из 7 колодок. Все мужчины селения охотились, занимались кустарными промыслами.

В 1899 г. в поселке проживало 43 мужчины и 48 женщин, всего 91 чел., насчитывалось 2 крестьянских и 5 некрестьянских дворов. В 1904 г. было 93 чел., в том числе 44 мужчины и 49 женщин. В 1915 г. на средства Преосвященнейшего Анатолия в Аюле была построена новая школа.

В 1920 г. образовался Аюлинский сельский Совет рабочих, крестьянских и красноармейских депутатов. К созданному Аюлинскому сельскому Совету относились село Аюла и урочище Верх-Аюла. По переписи 1926 г. в селе Аюла проживало 96 мужчин и 104 женщины, всего 200 чел., насчитывалось 45 дворов, из них 41 двор был крестьянским. В урочище Верх-Аюла в 28 хозяйствах проживало 54 мужчины, всего 108 чел.



Активисты с. Аюла. 1930-е гг.



Нестеровы. Одни из первых поселенцев с. Аюла



Таблица 3

Численность населения Аюлинского сельсовета по переписи 1926 г.

№	Наименование поселения	Статус поселения	Численность жителей	Национальный состав
1	Село Аюла – сельский Совет	село	200	алтайцы
2	Верх-Аюла	урочище	108	алтайцы
	Всего	1 село, 1 урочище	308	

Как видно из данных, приведенных в таблице 3, общая численность населения составляла 308 чел.

В 1930 г. в Аюлинских поселениях началась коллективизация. Здесь были образованы три животноводческих артели: «Кызыл Ойрот», «Дяны дел» (Верх-Аюла), «Горный пахарь» (Аюла). В 1935 г. в состав Аюлинского сельсовета входили поселения: Аюла, Верх-Аюла, Усть-Аюла, Толгоек.

Таблица 4

Экономическая характеристика колхозов Аюлинского сельсовета по статистическим данным 1938 г.

№	Колхоз	Кол-во дворов	площадь посевов озимых и яровых в га			Поголовье				Денежный доход (руб.)	Стоимость ОСП (руб.)
			общая	зерновых	кормовых	крупного рогатого скота	мелкого рогатого скота	Лошадей	Свиней		
1	Кызыл Ойрот	25	96			64	7	31		9353	13973
2	Дяны дел	31	84			78	134	58		13736	16372
3	Горный пахарь	76	307			381	380	119	24	86001	107381

Как видно из таблицы 4, наиболее успешной являлась артель «Горный пахарь». В 1939 г. колхоз «Горный пахарь» заложил первый яблоневый сад. Инициатором закладки сада стал аюлинский пчеловод П.К. Аливанцев.

В 1939 г. согласно Конституции 1936 г. сельсовет стал называться исполнительным комитетом Аюлинского сельского Совета депутатов трудящихся. В 1948 г. в Аюлинский сельсовет было избрано 7 депутатов. Это А.И. Борзенкова, Д.И. Борзенков, Н.С. Волков, А.Ф. Кузина, Ф.Ф. Кузин, Е.П. Паутова, В.Б. Яманов. Председателем сельсовета стал В.Б. Яманов. При сельсовете работали три постоянно действующие комиссии: бюджетно-финансовая во главе с председателем В.Б. Ямановым, культурно-просветительская, ее возглавил Н.С. Волков, комиссия по благоустройству во главе с А.И. Борзенковой.

Аюлинский сельский Совет просуществовал до 1954 г. Указом Президиума Верховного Совета РСФСР от 17.06.1954 г. он вошел в состав Аносинского сельского Совета. Сельскохозяйственная артель «Горный пахарь» (с. Аюла) стала относиться к Уожанскому сельсовету. В 1951 г. сельхозартели «Горный пахарь» (Аюла), «Дяны дел», (Верх-Аюла) «Звезда



Алтая» (с. Толгоек Аюлинского сельсовета) объединились в одну сельскохозяйственную артель (колхоз) «Горный пахарь» с центром в Аюле.



Ученики Аюлинской начальной школы.
1990-е гг.

Сельскохозяйственная артель (колхоз) «Горный пахарь» занималась производством и поставками государству животноводческой

продукции: мяса, молока, яиц, шкур, шерсти, пуха, меда, зерна. На 1969 г. за «Горным пахарем» были закреплены в бессрочное пользование 14652 га земли, в том числе 497 га пахотной земли, 1665 га сенокосов, 3829 га пастбищ, 15 га приусадебных участков, находящихся в индивидуальном пользовании колхозников. В колхозе насчитывалось 79 дворов, 336 колхозников и членов их семей, трудоспособными были 62 мужчины и 75 женщин. В сельхозартеле работала 1 комплексная бригада, в которой трудилось 40 чел., действовали молочно-товарная ферма из 712 голов крупнорогатого скота, коневодческая ферма, в ней числилось 162 взрослых животных и 124 голов молодняка, овцеводческая ферма из 1274 овец и коз, пасека из 179 пчелосемей, ремонтная мастерская.

В 1968 г. колхоз засеял земли: под яровую пшеницу 72 га, яровой ячмень – 20 га, овес – 152 га, картофель – 1 га, кукурузу под силос, зеленый корм – 123 га, однолетние травы – 33 га, многолетние травы – 96 га, сад – 4,5 га. В колхозе имелись 9 тракторов, из них 6 гусеничных и 3 колесных, 2 зерноуборочных комбайна, 1 кукурузоуборочный комбайн, 4 грузовых автомобиля, различное прицепное оборудование к тракторам, сеялки, веялки, плуги, жатки. На балансе колхоза числилось 4 бани, 15 жилых домов общей площадью 322 кв.м., клуб на 120 мест, 2 электростанции, одна из них резервная. В 1969 г. председателем колхоза был Г.П. Томышев.

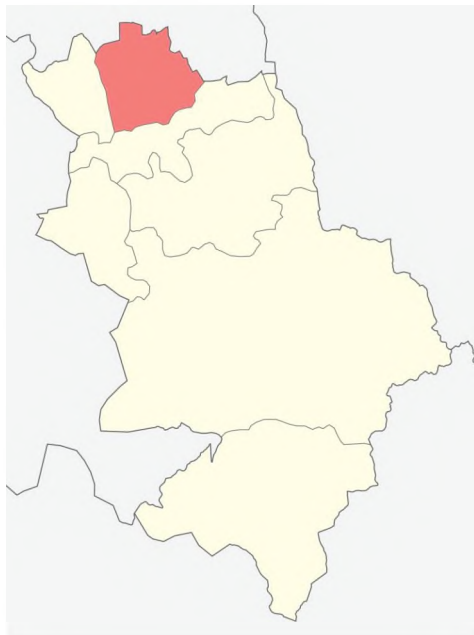
В конце 1970 г. сельскохозяйственная артель «Горный пахарь» вошла в состав совхоза «Эликманарский», как Аюлинская ферма. Сельчане гордятся трактористом Аюлинской фермы Е.Р. Тадышевым, награжденным орденом «Трудового Красного Знамени» и орденом «Знак Почета»; делегатом от колхоза «Горный пахарь» на ВДНХ в Москве А.Н. Илинчиной. Уроженкой Аюлы является видный горно-алтайский историк-этнограф, кандидат исторических наук Н.И. Шатинова.

В 1995 г. в Аюле возвели обелиск, посвященный землякам, погибшим в Великой Отечественной войне, открытие состоялось 9 мая.

В настоящее время в селе работает основная общеобразовательная школа, Дом культуры, библиотека, фельдшерский пункт, два продуктовых магазина индивидуальных предпринимателей, забойный пункт ИП Л.В. Денисова, база отдыха «Аюла», «Пригорье Аюла», «зеленые дома» для отдыхающих.



МУНИЦИПАЛЬНОЕ ОБРАЗОВАНИЕ «БЕШПЕЛЬТИРСКОЕ СЕЛЬСКОЕ ПОСЕЛЕНИЕ»



Субъект: Республика Алтай
Статус: сельское поселение
Входит: в Чемальский муниципальный район Республики Алтай
Дата образования: 2006 г.
Включает: 1 населенный пункт
Административный центр: Бешпельтир
Глава сельского поселения:
Каланов Валерий Александрович
Официальные языки: русский, алтайский
Население (2018 г.) 657 чел.
Национальный состав: алтайцы, русские
Конфессиональный состав: православные, шаманисты
Площадь: 173 кв. км.

Глава Бешпельтирского сельского поселения Валерий Александрович Каланов



Родился в 1964 г. в с. Бешпельтир Шебалинского района Горно-Алтайской автономной области. После службы в армии поступил учиться в Новосибирский техникум физической культуры и спорта, успешно окончив техникум, получил специальность «преподаватель физической культуры». С 1988 по 1992 г. работал учителем физической культуры в Бешпельтирской 8-летней школе. Талантливого и требовательного специалиста в 1992 г. назначили директором Бешпельтирской 8-летней школы. С 1996 по 2000 г. трудился главой Бешпельтирской сельской администрации. В 2006 г. получил высшее юридическое образование. В марте 2014 г. Валерий Александрович второй раз был избран Главой МО «Бешпельтирское сельское поселение» и в настоящее время умело руководит сельским поселением.

Имеет награды: знак «Отличник физической культуры и спорта Российской Федерации» (2004 г.); почетное звание «Заслуженный тренер Республики Алтай» (2007 г.), звание «Почетный гражданин МО «Чемальский район» (2013 г.). В 2013 г. он был в числе 68 факелоносцев эстафеты Олимпийского огня XXII Зимних Олимпийских игр по Горному Алтаю.

ОБЩАЯ ХАРАКТЕРИСТИКА БЕШПЕЛЬТИРСКОГО СЕЛЬСКОГО ПОСЕЛЕНИЯ

Бешпельтирское сельское поселение является активно развивающимся в Чемальском районе. Общая площадь поселения составляет 173 кв. км. На 1 января 2018 г. в нем проживало 657 чел. На его территории поселения функционируют 6 организаций: администрация Бешпельтирского сельского поселения, МОУ «Бешпельтирская СОШ им. Н.Н. Суразаковой», МДОУ «Койонок», ФАП, сельская библиотека, сельский Дом культуры, есть магазины.

Обеспечивают жителей села необходимыми товарами продовольственного и непродовольственного назначения частные магазины «Сергей» индивидуального предпринимателя (ИП) А.В. Пьянкова, «Искорка» ИП В.Ю. Ебечекова, «Карамелька» ИП С.Н. Букачакова. На территории поселения зарегистрировано 8 крестьянско-фермерских хозяйств (КФХ) индивидуальных предпринимателей: А.С. Сабатаева, В.В. Такина, И.Р. Букачакова, А.А. Такачакова, В.Ю. Ебечекова, М.С. Сабатаева, А.С. Печенкина, М.А. Табадякова. В селе работает единственное в Чемальском районе индивидуальное предприятие по пошиву алтайской национальной одежды, которым руководит Т.И. Енова.

В поселении функционирует «Центр алтайской культуры» под руководством В.И. Яндикова, который развивает обычаи и традиции алтайского народа. «Центр алтайской культуры» ежегодно проводит праздники: Жажыл бур, Сары бур, Ылгайак и другие. В 2000-х гг. в Бешпельтире состоялся национальный праздник «Чага-Байрам».

В селе есть народный ансамбль «Амаду» под руководством И.А. Такиной. Имеется необычный для Республики Алтай центр ездового собаководства «Большие коты», руководителем которого является А.С. Вохминцев.

Обеспечивают население услугами связи филиалы организаций «Ростелеком» и «МТС», которые предоставляют услуги проводной связи. Сотовая связь появилась благодаря депутату Государственного Собрания – Эл Курултай РА В.Л. Яныканову.

ИСТОРИЧЕСКАЯ СПРАВКА О БЕШПЕЛЬТИРСКОМ СЕЛЬСКОМ ПОСЕЛЕНИИ И С. БЕШПЕЛЬТИР

Село Бешпельтир расположено в 38 км. от Усть-Семы и в 15 км. от Узнези Чемальского тракта в долине р. Узнези на месте впадения в нее двух малых речек: Калбажака и Элюнги. Топоним «Бешпельтир» (Пешпельтир до 1912 г.) О.Т. Молчанова переводит как «пять устьев», точнее пять стрелок, то есть соединений рек. К сожалению, нет точной даты образования села. Но известно, что в XVIII в. на месте современного села Бешпельтир Чемальского района находился один из двух административных центров Горного Алтая, через которые джунгары управляли алтайцами. В досоветское время Бешпельтир располагался на дороге Улала – Бирюля – Александровка – Узнезя, благодаря чему имел



неплохие перспективы для своего социально-экономического развития. По статистическим данным 1878 г., в аиле Бешпельтир насчитывалось 10 инородческих дворов, в которых проживало 25 мужчин и 22 женщины, всего 47 чел.

По материалам официальной статистики, в 1893 г. Бешпельтир был оседлым поселением, в котором насчитывалось 26 дворов и 78 чел., из них 41 мужчина и 37 женщин. Оседлым поселением Бешпельтир стал примерно около 1890 г. В 1895 г. на средства местного жителя Н. Такачакова, пожертвовавшего 1000 рублей, миссия возвела церковь во имя Св. Николая-Чудотворца, освященную в 1896 г. По краеведческим сведениям, основателем церкви был Ф. Такачаков, которого после смерти похоронили на территории церкви. На его могиле была поставлена чугунная плита с датами жизни этого замечательного человека.

В 1892 г. в Бешпельтире была открыта миссионерская школа, построенная на средства 1-ой Алтайской дючины. В ней учительствовал миссионер А. Тозьяков. В небольшой школьной библиотеке насчитывалось 55 экземпляров разных книг. В школе учились 13 мальчиков и 7 девочек. В 1909 г. в Бешпельтирской школе обучались 10 мальчиков и 9 девочек, из которых 17 были крещеными; 7 – русскими и 12 – алтайцами. Годовой оклад жалованья учителя составлял 120 руб.

В окрестностях Бешпельтира по притокам Узнези располагались многочисленные алтайские аилы – урочища, названия которым давались по речкам и логам: Олонду (Еланда), Уйтушкен, Чичке, Калбажак, Каратрук (Каратурук) и другие. По статистическим данным Министерства внутренних дел от 1896 г., это были аилы: Чичка на одноименной речке, где обитало 19 дворов, и проживал 121 чел.: 37 женщин и 64 мужчины; Уйтушкен, в нем располагался 31 двор, включавший 160 чел.: 87 мужчин и 73 женщины; Калбажак с 10 дворами, 33 чел.: 16 мужчинами и 17 женщинами; Верхний Каратрук с 16 дворами, в них проживало 73 чел.: 32 мужчины и 31 женщина; Нижний Каратрук (Каратурук) с 6 дворами, 30 чел., включая 13 мужчин и 17 женщин. В самом Бешпельтире насчитывалось 34 двора, в них проживало 155 чел., включая 70 мужчин и 85 женщин. В селе имелась церковь. В Бешпельтире проживал зайсан (родовой староста) 1-й Алтайской дючины Сарбачаков. Алтайское население занималось разведением лошадей, крупного и мелкого рогатого скота.

По данным официальной статистики, в 1911 в Бешпельтире насчитывалось 46 дворов, в них проживало 102 мужчины. В селе имелись церковь, лавка, маслодельный завод, миссионерская школа, в которой учительствовал выпускник Бийского Катехизаторского училища И.А. Серкашев. Старостой Бешпельтира в 1916 г. был Капчикаев.

Новый этап в истории Бешпельтира наступил после революций 1917 г. В ходе административных преобразований Каракорумской управы из Чемальской волости была выделена Бешпельтирская волость.

После восстановления советской власти в Горном Алтае в декабре 1919 г. Сибревком своим постановлением от 94.08.1920 г. создал исполнительный комитет Бешпельтирского сельского Совета рабочих, крестьянских и красноармейских депутатов с центром в Бешпельтире. С 4 мая 1923 г. Бешпельтирская волость вошла в состав укрупненной Чемальской волости (с 1924 г. аймака).

По данным переписи 1926 г., к Бешпельтирскому сельскому Совету относились 8 айлов, расположенных в окрестностях села.

Таблица 1

Численность населения Бешпельтирского сельского Совета по данным переписи 1926 г.

№	Название населенного пункта	Статус поселения	Численность жителей	Национальный состав
1	Бешпельтир – сельский совет, школа	село	306	алтайцы
2	Еремис	урочище	60	алтайцы
3	Елгонда	урочище	70	алтайцы
4	Каратрук	урочище	85	алтайцы
5	Калбажак	урочище	60	алтайцы
6	Куру-Айры	урочище	19	алтайцы
7	Карачи	урочище	13	алтайцы
8	Уйтешкен	урочище	100	алтайцы
9	Чичка	урочище	94	алтайцы
	Всего	1 село и 8 айлов (урочищ)	807	

Как видно из таблицы 1, самыми крупными поселениями-айлами были Уйтешкен, Чичка, Каратрук (Каратурук), Елгонда. В самом Бешпельтире насчитывалось 306 жителей. Всего на территории Бешпельтирского сельского Совета проживало 807 чел. В 1926 г. в Бешпельтире располагались сельский Совет, начальная школа, преобразованная на следующий год в 7-летнюю. Первым советским учителем был Н. Суразаков, до него свои последние годы дорабатывал учитель из миссионеров А. Тюмаков, создавший в 1920 г. первый в Горном Алтае этнографический школьный музей из предметов алтайской материальной культуры и религиозного быта. Бешпельтирская церковь закрылась. У здания снесли купол и колокольню, а в самом помещении разместили сельский клуб.

В селе действовала изба-читальня. Бешпельтирцы активно участвовали в строительстве дороги Бешпельтир – Узнезя.

В селе с 1926 г. началось строительство сырзавода, которым руководил 24-летний В.И. Берегошев. Население активно поддержало строительство сырзавода. Поскольку средств и материалов на его строительство не хватало, то его возводили всем миром. В 1928 г. завод заработал. Предприятие состояло из цехов: приемочного, сортировочного с сепаратором, солевого, варочного, прессовочного и подвального для хранения сыра. Аймачное руководство отправило в Бешпельтир опытных сыроваров: Аршилова и Швейкина, которые не только делали сыр, но и обучали местных мастеров технологиям изготовления сыров. Завод работал круглосуточно, его работники сменяли друг друга по сменам. За день завод принимал 6 т. молока.

В 1929 г. Чемальский исполнительный комитет обратился к Майминскому аймачному комитету с предложением передать последнему два урочища Бешпельтирского сельсовета. Речь шла об Куру-Айры, в 6





дворах которого проживало 19 чел., и Карачи с 3 дворами, включавших 13 чел. Впоследствии этот вопрос был решен положительно. Данные поселения вошли в состав Майминского аймака.

В 1929 г. в Бешпельтире была организована коммуна бесклассового общества, которая просуществовав всего 3 месяца, распалась, так как у коммунаров не оказалось средств для дальнейшего существования, а помощи со стороны государства они не дождались. В 1930–1931 гг. на территории Бешпельтирского сельсовета началась коллективизация. В результате, были созданы колхозы: в Бешпельтире – колхоз «Кызыл Алтай» во главе с председателем З. Какиной; в Уйтушкене – колхоз им. Молотова, его председателем стал С. Тюхтенов; в Чичке – колхоз «Кызыл май», его председателем был Б. Маньшев; в Каратруке (Каратуруке) – колхоз им. Ворошилова, председателем которого являлся В. Такачаков; в Елгонде (Олонду или Еланда) – колхоз «Кызыл Черю» во главе с председателем Б. Штанаковым. В колхозы объединились бедняки и середняки. Колхозники занимались скотоводством, земледелием, пчеловодством. Государству они сдавали мясо, зерно. Все 5 колхозов сдавали молоко государству и на Бешпельтирский сырзавод. В 1932 г. в Бешпельтире образовалась своя машинно-тракторная станция (МТС). Первым трактористом был В.П. Суразаков, окончивший курсы трактористов. В 1936 г. появились первые машины-«полуторки». В довоенное время в селе построили пекарню, закрывшуюся в 1943 г.

Примерно в 1932–1936 гг. на слиянии рек Эремеса и Бешпельтир отец и сын Мефодий и Дмитрий Шадрины построили водяную мельницу. На мельнице работал Т.Т. Осипов, погибший в годы войны на фронте в 1943 г. С марта 1943 г. на мельнице работал дед Суртаев, а после войны С.В. Бичаков. В 1958 г. мельница прекратила работу.

В 1935 г. Бешпельтирская школа стала 5-классной, в 1940 г. – 7-летней. Ее филиалы (начальные классы) в 1930–1950 гг. функционировали в Каратруке, Уйтушкене, Чичке. Учителями в Уйтушкенском филиале работали А.С. Табышкин в 1930–1935 гг., Тулаев в 1935–1936 гг., М.А. Табышкина в 1939–1945 гг., М.С. Табышкин в 1939–1941 гг., погибший в первый год войны в Польше, О.И. Тудуркина в 1945–1954 гг., В.Ф. Букачаков в 1945–1954 гг. В Чичкинской начальной школе учителями были В.С. Туденев в 1942–1943 гг., Е.С. Тюхтенева в 1943–1946 гг., В.С. Тюхтенов в 1946 г., Л.И. Чечегоева в 1947 г., М.С. Тогустеева в 1948–1950 гг. В Каратруке учителем работал Н.И. Сабатаев.

В 1935 г. в состав Бешпельтирского Совета входили следующие населенные пункты: Бешпельтир, Калбажак, Уйтушкен, Олонду (Еланда), Чичка, Еремис, Каратрук (Каратурук). В 1939 г. согласно новой Конституции 1936 г. Бешпельтирский Совет стал именоваться исполнительным комитетом Бешпельтирского сельского Совета депутатов трудящихся Эликманарского аймака.

В 1936 г. между колхозами было проведено размежевание угодий. За каждым колхозом были закреплены границы земель, нанесенные на официальную карту, экземпляры которой получил каждый колхоз. По этому случаю в деревнях состоялся большой праздник. В конце 1930-х гг. было организовано «Добровольное объединение обществ» (ДОЗ) – объединение малых обществ, которое, правда, быстро распалось.

Годы репрессии не обошли стороной Бешпельтир и окрестные поселения. Во второй половине 1930-х гг. в селе было арестовано 34 чел., в том числе 3 женщины.

В годы Великой Отечественной войны из Бешпельтира ушли на фронт 223 чел., в том числе и женщины. В 1942 г. погибла уроженка Бешпельтира Л.А. Тадыш. В тылу остались старики, женщины и дети, выполнявшие и перевыполнявшие планы по сдаче зерна и животноводческой продукции. С войны вернулись 89 воинов-победителей, не вернулись 134 чел.

В послевоенное время, в августе 1950 г. колхозы «Кызыл Алтай» (Бешпельтир), колхоз им. Молотова (Уйтушкен), «Кызыл Май» (Чичка), «Кызыл Черю» (Елгонда), им. Ворошилова (Каратрук) объединились в один колхоз «Туулу Алтай», председателем которого стал Г.П. Манеев. Впоследствии председателями колхоза «Туулу Алтай» работали В.В. Титанаков, И.С. Ебечеков, Н.Ш. Шонкоров, В.С. Алеков.

В первые годы государство помогало и поддерживало колхоз «Туулу Алтай», выдавая ему кредиты на строительство производственных помещений, жилых домов и сельского клуба. К декабрю 1959 г. колхозники построили новый сельский клуб, старый размещался в здании бывшей церкви. В строительстве активно участвовало все население, очень сильно помогла комсомольско-молодежная бригада. Колхозник В. Титаньшев сложил печь. 31 декабря 1959 г. киномеханик И.С. Штанаков и моторист М.Я. Морлужок показали первый в новом клубе фильм. Клуб стал центром культурной жизни села. В нем проводились все массовые мероприятия, читались публичные лекции, устраивались концерты, ставились пьесы.

Жизнь постепенно улучшалась. Колхозники стали получать заработную плату по трудодням. В счет заработной платы им в течение года выдавали продукты: мясо, молоко, мед, зерно и другое.

В 1950 г. началось строительство малой электростанции в устье рчк. Эремеса. В ее постройке участвовало все село, даже дети. Электричество дали к 7 ноября 1951 г. Свет подавали утром и вечером, на день отключали. Круглосуточное электроснабжение появилось только в декабре 1984 г. после установки государственной электролинии. В 1955–1956 гг. был построен





свой колхозный радиоузел КРУ, на котором радистами трудились С. Кискин, К.В. Штанаков, Д.П. Суразаков и Ю.Д. Шадрин. Радиоточки в домах односельчан проводил К.В. Штанаков. В 1960-е гг. в колхозе заново отстроили пекарню. В послевоенное время Бешпельтирский сырзавод сдавал всю продукцию государству. Население активно сдавало молоко заводу, в результате, увеличилось производство сыра, и сдатчики в обмен стали получать готовую продукцию. Самый качественный сыр изготавливал мастер Н.П. Потпоев. С конца 1970-х гг. завод прекратил производство сыра, его помещения переоборудовали в молокоприемный пункт. В конце 1980-х предприятие полностью закрылось.

В 1962 г. Бешпельтирская школа стала 8-летней. В 1970 г. Бешпельтирская ферма совхоза «Эликманарский» построила детский сад «Койонок». Его первой заведующей была Р.А. Ебечекова.

В 1970 г. колхоз «Туулу Алтай» вошел в совхоз «Эликманарский», образованный на основе постановления Совета Министров РСФСР от 10 ноября 1970 г. «О преобразовании колхозов в совхозы» и решения исполнительного комитета Шебалинского районного Совета депутатов трудящихся от 1970 г. «О преобразовании колхозов района в совхозы» с центром в селе Эликманар. Основным направлением совхоза «Эликманарский» было мясомолочное. Бывший колхоз «Туулу Алтай» стал Бешпельтирской фермой. Ее управляющими были И.С. Ебечев, И.Е. Майманов, П.И. Азынчаков, В.И. Матев.

В 1974 г. населенные пункты Каратрук (Каратурук) и Калбажак решением Горно-Алтайского облисполкома № 392 от 30 октября 1974 г. были сняты с учета, как несуществующие. В соответствии с Конституцией 1977 г. Бешпельтирский исполком стал именоваться исполнительным комитетом Бешпельтирского сельского Совета народных депутатов Шебалинского района.

18 января 1979 г. вышел приказ Горно-Алтайского облисполкома «О разукрупнении совхозов производственного управления сельского хозяйства Горно-Алтайского облисполкома», которым предписывалось разукрупнить совхоз «Эликманарский» и создать на его базе два совхоза: «Эликманарский» и «Каракольский». Итак, в 1979 г. из совхоза «Эликманарский» выделился совхоз «Каракольский», которому отошли Чеповская, Узнезинская и Бешпельтирская фермы. Центральная усадьба



Чага Байрам.
с. Бешпельтир. 1996 г.

совхоза располагалась в Чепеше. Первым директором совхоза «Каракольский» был назначен М.А. Кургулов. Управляющим Бешпельтирской фермы с 1982 по 1985 г. работал А.В. Табадяков. В 1985 г. он стал председателем Бешпельтирского сельского Совета и на этом посту находился по 1990 г. Управляющими Бешпельтирской фермой совхоза «Каракольский» впоследствии были В.Ф. Тубачакова, Ю.И. Ебечеков.

После январских выборов 1985 г. в Бешпельтирском сельском Совете насчитывалось 25 депутатов. На 1-ой сессии депутатов был избран исполнительный комитет, в который вошли председатель В.Э. Митькин, заместитель председателя А.В. Табадяков, секретарь В.Г. Такачакова, члены: бригадир тракторно-полеводческой бригады В.И. Губин и директор совхоза «Каракольский» М.А. Кургулов. На 1985 г. при Бешпельтирском сельском Совете работали 4 комиссии: мандатная из 5 чел. во главе с председателем Е.С. Каргачаковой, планово-бюджетная, по агропромышленному объединению, по социалистической законности и охране общественного порядка.

На территории сельсовета в 1985 г. находились организационные структуры, руководители которых утверждались на сессии сельсовета. Это Бешпельтирская 8-летняя школа, Бешпельтирский сельский Дом культуры, Бешпельтирская сельская библиотека, ФАП, Бешпельтирский детский интернат, Уйтушкенский сельский клуб. При исполкоме сельсовета работали 4 самодеятельные комиссии: сельский суд из 5 чел., административная комиссия из 5 чел, женский совет из 5 чел., комиссия по борьбе с пьянством и алкоголизмом из 4 чел.

В 1985 г. из всех жителей Бешпельтирского Совета 171 чел. трудился в сельском хозяйстве. К 1985 г. Бешпельтирская ферма совхоза «Каракольский» построила 3 квартиры общей площадью 150 кв. м., новое здание детсада; сельсовет – двухквартирный дом на 150 кв. м., кормокухню на 12 тонн, дорогу Узнезя – Бешпельтир протяженностью 8 км. с расширением 3 бомов, 2 моста через рр. Талдушку и Яранду. Была введена в строй государственная электролиния протяженностью 15 км. Итоги выполнения 11-ой пятилетки были следующие. Население Бешпельтирского сельсовета продало при плане 1285 ц. – 3898 ц. молока, что составило 330%, мяса при плане 580 ц. – 700 ц., что составило 120%, шерсти при плане 10 ц. – 10 ц. (100%), яиц 40000 (100%).

В феврале 1992 г. исполком Бешпельтирского сельского Совета народных депутатов реорганизовали в администрацию Бешпельтирского сельсовета. В августе в состав образованного Чемальского района вошли 6 администраций, в том числе Бешпельтирская. 29 октября 1993 г. 11-я сессия Бешпельтирского сельсовета приняла решение о прекращении деятельности Бешпельтирского сельского Совета народных депутатов, его функции перешли Бешпельтирской сельской администрации.

В 1993 г. на территории Бешпельтирской сельской администрации функционировали Бешпельтирская средняя (10-летняя) школа, детский сад, сельский Дом культуры, сельская библиотека, ФАП, магазин Чемальского райпо, 9 крестьянских хозяйств, в которых насчитывалось 195 голов крупного рогатого скота, 222 лошади. Крестьянское хозяйство «Мешту-Айры» помимо крупного рогатого скота и лошадей держало еще 5 маралов. В апреле 1994 г. Бешпельтирская администрация открыла в селе на



МОУ «Бешпельтирская СОШ имени Н.Н. Суразаковой». Здание построено в 1992 г.

5 рабочих мест швейный цех, который в настоящее время действует как индивидуальное предприятие Т.И. Еновой по пошиву алтайской национальной одежды.

В 2001 г. Бешпельтирское муниципальное заведение было переименовано в «Муниципальное учреждение Бешпельтирской сельской администрации». В январе 2003 г. Бешпельтирский сельский Совет прекратил свое существование. Бешпельтирская сельская администрация вошла структурным подразделением в состав администрации Чемальского района. В 2004 г. «Муниципальное учреждение Бешпельтирской сельской администрации» было переименовано в Бешпельтирскую сельскую администрацию МО «Чемальский район». В связи с очередной реформой местного самоуправления 2005 г. в октябре прошли выборы депутатов в представительный орган Бешпельтирского сельского поселения и выборы главы поселения. В итоге, в декабре 2005 г. Бешпельтирская сельская администрация прекратила свое существование, а с 1 января 2006 г. было создано муниципальное образование «Бешпельтирское сельское поселение». В настоящее время на территории Бешпельтирского сельского поселения находится один населенный пункт – Бешпельтир.

Председателями Бешпельтирского сельского Совета в разные годы были М.Ф. Такачакова (1965–1973 гг.), Ю.И. Маньшев (1973 г.), В.Э. Митькин (1973–1985 гг.), В.С. Штанаков (1983–1984 гг.), А.В. Табадяков (1986–1990 гг.), М.А. Кургулов (1990–1991 гг.), Р.Б. Букачаков (1992–2000 гг.), В.А. Каланов (2000–2003 гг.; 2013 г. по настоящее время), Штанаков (2004–2008 гг.), Ю.С. Салбашев (2008–2012 гг.).

Главами администрации были В.А. Каланов (1997–1999 гг.), Р.Б. Букачаков (2000–2002 гг.), В.К. Штанаков (2002 г.), П.В. Бабрашев (2002–2003 гг.), В.М. Морлужоков (2003–2005 гг.), А.П. Параев (2006–2008 гг.), Н.Н. Салбашев (2008–2012 гг.), А.А. Ебечек (2012–2014 гг.), В.А. Каланов (2014 г. – по настоящее время).

В 1992 г. совхоз «Каракольский» прекратил свое существование. На основании законов РСФСР «О предприятиях и предпринимательской деятельности» от 25.12.1990 г. и «О крестьянском (фермерском) хозяйстве» от 27.12.1990 г. в Бешпельтире стали создаваться малые предприятия. На базе Бешпельтирской фермы образовалось малое предприятие «Туулу Алтай» во



Центр алтайской культуры с. Бешпельтир. 2012 г.

главе с директором В.М. Усольцевым. Оно просуществовало ровно два года и 1 марта 1994 г. распалось.

В селе стали оформляться крестьянско-фермерские хозяйства. Так, в 1991 г. образовались крестьянские хозяйства «Ак Кырлан», его глава В.К. Штанаков, «Ырысту», глава И.С. Салбашев, «Кара Арка», глава В.В. Малташев; в 1992 г. – КФХ «Алтай», глава Ю.А. Такачаков, «Мошту Айры», глава А.М. Тобоков, «Морток Журты», глава А.М. Усольцев, «Чакылу», глава В.Н. Такин; в 1993 – КФХ «Калбажак», глава С.И. Сабатаев, в 1994 г. – КФХ «Чейнеш», глава О.А. Бичаков, «Кара Таш», глава В.М. Морлужоков; в 1995 г. – КФХ «Чедирген», глава Ю.И. Ебечеков.

Одним из первых в селе оформилось КФХ предпринимателя А.В. Табадякова «Аргымак», которое сумело «выжить» в 1990-х гг. В настоящее время оно действует как ИП «Табадяков М.А.». Основным направлением деятельности индивидуального предприятия «Табадяков М.А.» является развитие животноводства – разведение крупного рогатого скота и табунного коневодства. Хозяйство успешно занимается увеличением поголовья животных, ведет племенную работу, постоянно участвует в производственных сельскохозяйственных соревнованиях. В последние годы предприятие обеспечивает мясом школы и детские сады Бешпельтира, Узнези, Чепоша и частично Эликманара. ИП «Табадяков М.А.» активно участвует в сельскохозяйственных ярмарках Чемальского района и Горно-Алтайска.

В 2012 г. в селе насчитывалось 19 индивидуальных предпринимателей, из них в сельском хозяйстве были заняты 15 предпринимателей, в обрабатывающем производстве (пилорамы) – 2 предпринимателя, оптовой розничной торговлей занимались 2 предпринимателя.

В 1993 г. в Бешпельтире по инициативе тренера В.А. Каланова основали Детскую юношескую спортивную школу районного значения. В школе было три отделения: по легкой атлетике, лыжным гонкам и самбо. Первым директором ДЮСШ стал В.А. Каланов. В 1996 г. ДЮСШ перенесли в Чемал. Воспитанники В.А. Каланова занимают призовые места в соревнованиях по





Обряд праздника Жажыл бур

кикбоксингу, футболу и самбо на первенство Сибири, которые проходили в Барнауле, Новокузнецке, Красноярске и в других соревнованиях. В 2008 г. на соревнованиях кубка Европы в Харькове (Украина) его воспитанник Н. Штанаков занял 2-е призовое место. В том же году на соревнованиях Кубка России в городе Уфе К. Яндиков и Н. Штанаков выиграли бронзовые медали. В 2011 г. спортсмены Н. Штанаков и А. Тобоков стали кандидатами в мастера спорта РФ по кикбоксингу.

В 2003 г. в рамках VII Малых Зимних Олимпийских игр школьников Республики Алтай в Бешпельтире проходили соревнования по зимнему футболу и ринк-бенди – мини-хоккею с мячом.

В 1992 г. Бешпельтирская школа стала средней. Для нее построили новое двухэтажное здание. С 2001 г. школа носит имя профессора, кандидата педагогических наук Н.Н. Суразаковой. Бешпельтирская школа в 2000-х гг. являлась пилотной площадкой экологического просвещения учащихся. МОУ «Бешпельтирская средняя общеобразовательная школа» во главе с директором С.А. Кабуковой была победителем муниципального конкурса 2007 г., победителем регионального конкурса 2008 г.

Почетные люди Бешпельтира: доярка Бешпельтирской фермы совхоза «Каракольский» К.С. Манышева, награжденная за трудовые успехи орденом «Трудового Красного Знамени», орденом «Знак Почета», медалью «За доблестный труд в годы Великой Отечественной войны», медалью «За доблестный труд в ознаменование 100-летия В.И. Ленина», нагрудными знаками: «Ударник девятой пятилетки», «Победитель социалистического соревнования». Она имеет звание «Ветеран труда», не раз избиралась депутатом сельского, районного, областного и краевого советов. Ветеран труда РА Р.Н. Каланова награждена медалью «За доблестный труд». Старейший киномеханик Чемальского района И.С. Штанаков имеет награды: медаль «За добросовестный труд в ознаменовании 100-летия со дня рождения В.И. Ленина» (1970 г.), почетное звание «Заслуженный работник культуры РСФСР» (1973 г.), знак «Ударник девятой пятилетки» (1975 г.), знак «Победитель Социалистического соревнования» (1978 г.), знак «Ударник



Алтай куреш на празднике Ылгайак 2017 г.

десятой пятилетки» (1980 г.), знак «Отличник кинематографии СССР» (1986 г.), медаль «Ветеран труда», звание «Почетный гражданин МО «Чемальский район» (2013 г.). Он занял второе место во Всесоюзном соревновании среди работников культуры в городе Элиста в 1986 г. О бешпельтирском кинемеханике И.С. Штанакове был снят кинофильм Западно-Сибирской студией кинохроники.

Директор Бешпельтирской средней школы с 1992 по 1998 г. Л.В. Бабрашева (родилась в Уйтушкене) имеет награды: медаль «Ветеран труда РА», почетное звание «Заслуженный учитель РА». Учительница Бешпельтирской средней школы Д.И. Тадыкина является отличником просвещения РСФСР, ветераном труда РФ и ветераном труда РА. Заведующая сельской библиотекой, заслуженный работник культуры РА Р.М. Штанакова имеет звания: «Ветеран РФ» и «Ветеран труда РА». В.А. Каланов является отличником физической культуры и спорта РФ, заслуженным тренером РА, почетным гражданином Чемальского района.

Бешпельтирский предприниматель А.В. Табадяков имеет награды: «Почетная грамота Государственного Собрания Эл Курултай» (2009 г.), «Почетная грамота Министерства сельского хозяйства Республики Алтай» (2011 г.), «Благодарственное письмо Министерства сельского хозяйства Российской Федерации» (2011 г.), почетное звание «Почетный гражданин Чемальского района» (2013 г.). Он был занесен на республиканскую Доску Почета в 2010 г.

Работница Бешпельтирской фермы А.Ш. Кабукова за воспитание 13 детей награждена медалями материнства и Золотой Звездой «Матери-героиня».

Почетными гражданами Чемальского района являются директор Бешпельтирской средней школы С.А. Кабукова и учительница математики, ветеран труда РА Н.Т. Табадякова, ветеран труда РФ В.Э. Митькин.

Животновод-зоотехник М.Е. Табадякова была депутатом Верховного совета СССР в 1954–1958 гг. Из рук К.Е. Ворошилова она получила орден «Знак почета». Она имеет и другие награды. Депутатом Верховного Совета





СССР в 1970–1974 гг. была учительница Бешпельтирской 8-летней школы В.С. Конокпоева.

Участники Великой Отечественной войны, награжденные орденами и медалями: И.И. Трашев (1918–1993 гг.), Н.П. Потпоев (1922–2011 гг.), М.С. Салбашев (1911–1990 гг.). И.И. Трашев до войны был учителем в Бешпельтирской средней школе, он награжден орденами Отечественной войны 1-ой и 2-ой степеней, медалью «За оборону Ленинграда», медалью «Ветеран труда» и многими юбилейными медалями. Он участник двух войн: советско-финской и Великой Отечественной, принимал участие в обороне Ленинграда. С 1943 по июнь 1948 г. работал старшим техником-испытателем в научно-исследовательском институте военно-воздушных сил СССР г. Москвы. 1 июня 1948 г. был уволен в запас, вернулся на малую родину, где работал учителем математики и физики в Бешпельтирской семилетней школе, был директором школы до 1957 г. Н.П. Потпоев имеет награды: орден Отечественной войны 3-й степени, медаль «За отвагу», юбилейные медали. До войны он трудился рабочим в колхозе «Кызыл анчи», работал учетчиком, затем бригадиром. На войне стал разведчиком, получил несколько ранений. В послевоенное время работал заместителем председателя колхоза, военруком в Бешпельтирской 7-летней школе, зав. сельским клубом, заготовителем, пекарем, лесником, сторожем, конюхом, машинистом-мотористом и приемщиком молока на Бешпельтирском сырзаводе. М.С. Салбашев до войны трудился председателем колхоза «Ойрот», работал в колхозе «Кызыл Алтай». Он имеет награды: орден «Отечественной войны 3 степени», медали: «Высокая награда Монголии», «За боевые заслуги», «За отвагу», «За победу над Германией» и многие юбилейные медали. На войне получил тяжелое ранение. После войны работал в колхозе.

Уроженцами Бешпельтира являются кандидат филологических наук, профессор Н.Н. Суразакова, ее имя с 2001 г. носит Бешпельтирская средняя



школа; кандидат филологических наук, фольклорист Т.С. Тюхтенов, кандидат юридических наук, профессор, почетный гражданин Чемальского района С.С. Тюхтенов, кандидат филологических наук, лингвист, автор действующего «Орфографического словаря алтайского языка» В.Н. Тадыкин, заслуженный зоотехник РСФСР В.Н. Тадыкин, заслуженный работник торговли А.Т. Букачаков, заслуженный партийный работник, почетный гражданин РА Н.А. Штанаков, полковник милиции Н.А. Мегедеков, заслуженная учительница РСФСР Е.А. Мегедекова, заслуженная учительница РСФСР Р.С. Алушкина, заслуженная учительница РСФСР М.С. Чулунова, заслуженный работник культуры РФ, Генеральный директор ООО «Горно-Алтайская типография», депутат Государственного Собрания – Эл-Курултай РА от Чемальского района в 2001–2006 гг. Э.В. Бабрашев, депутат Государственной Думы Федерального Собрания Российской Федерации седьмого созыва Р.Б. Букачаков, Генеральный директор ООО «Горно-Алтай внешторг» С.Н. Букачаков, кандидат медицинских наук, лауреат премии им. Г.И. Чорос-Гуркина В.Н. Тадинова, генеральный директор Горно-Алтайского ЖБИ В.С. Маньшев, заслуженная артистка РА А.Я. Челтуева.

В Бешпельтире есть памятник, посвященный землякам, погибшим в годы Великой Отечественной войны. Он был установлен в 1968 г. В 1975 г. поставили новый обелиск, торжественное открытие которого состоялось 9 мая 1975 г. В 2010 г. была проведена полная реконструкция памятника, в ходе которой его перенесли на территорию Бешпельтирской школы.

В окрестностях Бешпельтира имеются археологические памятники: поселение Бешпельтир-1 и другие, здесь археологи обнаружили ножи, керамику, отщепы, каменные изделия разных археологических эпох.



День пожилого человека. 2016 г.

МУНИЦИПАЛЬНОЕ ОБРАЗОВАНИЕ «КУЮССКОЕ СЕЛЬСКОЕ ПОСЕЛЕНИЕ»



Субъект: Республика Алтай
Статус: сельское поселение
Входит: в Чемальский муниципальный район Республики Алтай
Дата образования: 2006 г.
Включает: 3 населенных пункта: Куюс, Ороктой, Эдиган
Административный центр: Куюс
Глава сельского поселения:
Анаков Владимир Васильевич
Официальные языки: русский, алтайский
Население (2018 г.) 898 чел.
Национальный состав: алтайцы, русские
Конфессиональный состав:
православные, шаманисты
Площадь: 584 кв.км.

Глава Куюсского сельского поселения Владимир Васильевич Анаков



Родился 12 декабря 1955 г. в селе Ороктой Шебалинского района Алтайского края. С 1974 г. по 1977 г. учился в Горно-Алтайском медицинском училище по специальности «фельдшер». С 1977 г. работал фельдшером на скорой помощи в селе Онгудай, затем в Куюсе, в 1991 г. стал управляющим Куюсской фермы. С 2003 по 2006 г. был Главой Куюсской сельской администрации по срочному трудовому договору, а с 2006 по 2008 г. – Главой Куюсского сельского поселения. С 2013 г. по настоящее время является Главой Куюсского сельского поселения.

ОБЩАЯ ХАРАКТЕРИСТИКА КУЮССКОГО СЕЛЬСКОГО ПОСЕЛЕНИЯ

Муниципальное образование «Куюсское сельское поселение» расположено в южной части Чемальского района. Оно граничит с Чемальским сельским поселением, МО «Онгудайский район», МО «Шебалинский район». В состав поселения входят 3 населенных пункта: Куюс, Эдиган, Ороктой. Расстояние до районного центра составляет 56 км, до республиканского центра – 160 км, до железнодорожной станции г. Бийск – 245 км.

Территория сельского поселения составляет 584 кв. км., или 19,3% от общей площади МО «Чемальский район». На 1 января 2018 г. в Куюсском сельском поселении числилось 898 чел. По национальному составу на территории поселения проживают представители разных народов: алтайцы, русские, казахи и другие.

На территории поселения действует 3 предприятия производственной и непроизводственной сферы со статусом юридических лиц.

В социально-экономическом отношении «Куюсское сельское поселение» развивается как территория, имеющая сельскохозяйственное, рекреационное и промышленное значение, на его территории имеются значительный лесной фонд, месторождения ценного высокохудожественного декоративного мрамора и строительных материалов: песка, гравия. Основные отрасли экономики Куюсского сельского поселения – это сельское хозяйство, торговля; развиваются туризм, деревообработка: лесозаготовительная и лесоперерабатывающие предприятия. На долю сельского хозяйства приходится – 56%, торговлю – 26%, лесо-и деревопереработку – 6%, туризм – 4%, другие отрасли – 12%.

Основной деятельностью населения является сельское хозяйство. Институциональная структура сельскохозяйственного производства включает 5 крестьянских (фермерских хозяйств) со статусом юридического лица и 13 крестьянских хозяйств без юридического лица, 285 личных подсобных хозяйств населения. Крестьянско-фермерские и личные подсобные хозяйства занимаются мясомолочным скотоводством, мараловодством, коневодством, овцеводством, но приоритетными направлениями являются разведение лошадей и крупного рогатого скота.

Куюсское сельское поселение располагает небольшим промышленным сектором, представленным 6 дисковыми пилорамами. Из них 2 находятся в селе Куюс, 2 – в селе Ороктой и 2 – в селе Эдиган. Изготавливаемая продукция реализуется для жителей поселения и района. Самая крупная из пилорам – это пилорама куюсского предпринимателя В.Ю. Ардиматова – ИП «Ардиматов» с трактором ДТ-75 и прицепом.

Основными направлениями туризма являются отдых на туристических базах, организация экскурсий на наскальные рисунки в урочище Айрыгташ возле с. Куюс; природные объекты: водопад Бельтертук, озеро Манас и другие, агротуризм и другие направления туризма. На территории поселения работают 6 туристических баз: ООО «Амаду» в с. Эдиган, «Удру» в с. Ороктой, две базы: «Энчи», «Айрыгташ» – в селе Куюс и третья



туристическая база без статуса юридического лица в том же Куюсе. Для сельской администрации Куюсского сельского поселения перспективным является развитие туристического бизнеса и создание развитой туристической инфраструктуры, обеспечивающей потребности российских и зарубежных туристов в разнообразных туристских услугах. Туризм может стать доходной отраслью экономики поселения и района, стимулирующей развитие других отраслей: сельского хозяйства, транспорта, связи, торговли.

На территории Куюсского сельского поселения располагаются Куюсская общеобразовательная школа, Ороктойская начальная школа, Эдиганская основная общеобразовательная школа, 3 фельдшерско-акушерских пункта в с. Куюс, с. Эдиган, с. Ороктой, 1 сельский Дом культуры в с. Куюс, 2 сельских клуба в селах Ороктой и Эдиган, три библиотеки в Куюсе, Ороктое и Эдигане, 6 объектов розничной торговли.

На территории поселения действуют две сотовые связи «Мегафон» и «МТС», функционируют филиалы организаций, обеспечивающие население услугами спутниковой связи ЗАО «ГлобалТел», и 2 почтовых отделения России – в селах Куюс и Эдиган.

Электроснабжение на территории района осуществляет ОАО «Алтай Энергосбыт», эксплуатацию электросетей и подстанций – ООО «МРСК – Сибирь». Износ электросетей составляет более 60%.

Водоснабжение населения осуществляется путем забора воды из открытых источников в селах Ороктой и Эдиган и от одной водонапорной башни в селе Куюс. Сетей газоснабжения нет. Есть индивидуальное использование газовых установок с централизованным обменом баллонов в с. Чемал, либо само газовое предприятие МО Чемальского района доставляет баллоны сельским потребителям.

Важную роль в обеспечении функционирования производственно-хозяйственного механизма и жизнедеятельности населения играет автомобильный транспорт. Это единственный вид транспорта, которым осуществляются все перевозки грузов и пассажиров. Протяженность автомобильных дорог общего пользования с грунтовым покрытием составляет 36 км. Большая часть дорог общего пользования местного значения имеют гравийное покрытие. Ремонт и обслуживание дорог осуществляет индивидуальный предприниматель В.Ю. Болдаков.

На территории Куюсского сельского поселения находятся памятники культурно-исторического наследия: урочища Кезек-Жалан, Айры-Таш, Кара-Тенош с петроглифами, скифские курганы и многочисленные курганные могильники, памятники воинам-землякам, погибшим в годы Великой Отечественной войне, в с. Куюс (1965 г.), в Ороктое и Эдигане, установленные в 1967 г.

Природными достопримечательностями являются водопад Бельтертуюк, расположенный в устье р. Бельтертуюк, притока р. Катунь. Данный интереснейший туристический объект имеет два каскада: верхний высотой 29 м, нижний – 11 м.

ИСТОРИЧЕСКАЯ СПРАВКА О КУЮССКОМ СЕЛЬСКОМ ПОСЕЛЕНИИ

Куюсское сельское поселение имеет непростую историю. В настоящее время оно располагается на территории бывшей Салдамской волости, административным центром которой являлся Эдиган. По архивным данным, в 1920 г. в Салдамскую волость входили села: Эдиган, Ороктой и урочища: Аккан-Карасу, Карбан, Карасу, Сорулу, Улету, Теректу, Бийка, Чоба, Каинзара, Кужой, Сумульта, Куу, Каянча, Куркуре.

Позже в Салдамскую волость входили селения, представленные в таблице 1.

Таблица 1

Селения Салдамской волости по данным 1920-х гг.

№	Наименование населенных пунктов	Всего дворов	Числ-ть мужчин	Числ-ть женщин	Всего жителей
1	Бийка, урочище	12	32	33	65
2	Байтыгем, урочище	18	42	51	93
3	Белтыртуок, урочище	8	27	28	55
4	Б. Сумулгы, урочище	17	32	42	74
5	Каянзара, урочище	10	24	21	45
6	Карасу, урочище	5	12	18	30
7	Карбан, урочище	8	18	22	40
8	Каянча, урочище	9	31	23	54
9	Куюс, урочище	39	80	102	182
10	Кужой, урочище	2	5	5	10
11	Ороктой, село	31	91	108	199
12	Тогускан, урочище	10	20	23	43
13	Чебо, урочище	11	30	34	64
14	Эдиган, село	43	118	142	260
15	Всего	223	562	652	1214

Как видно из таблицы 1, на территории Салдамской волости числилось 223 двора с общим количеством населения в 1214 чел.

Постановлением Сибревкома от 04.08.1920 г. декларировалось создание Эдиганского сельского Совета рабочих, крестьянских и красноармейских депутатов. Жители Салдамской волости на народном собрании от 14 января 1921 г. с этим постановлением согласились и утвердили создание двух сельсоветов: Эдиганского из 510 чел. и Тогусканского из 419 чел. Заречная (Закатунская) часть волости с центром в Ороктое осталась без сельсовета.

В 1920 г. на землях Салдамской волости случился неурожай из-за сильной засухи. Советская власть не смогла оказать населению должную помощь продовольствием и семенами. В результате, в 1921 г. в Салдамской волости начался голод, были зафиксированы случаи голодной смерти.

Первые выборы в Куюсский, Эдиганский и Ороктойский сельские Советы состоялись 25 марта 1923 г.





4 мая 1923 г. на совещании председателей волисполкомов Ойротской автономной области было принято решение об укрупнении ряда волостей. В итоге, Салдамская волость и соответственно Эдиганский сельский совет, вошли в состав укрупненной Чемальской волости, переименованной 16 сентября 1924 г. в Чемальский аймак.

Таблица 2

Численность населения Эдиганского сельского Совета по данным переписи 1926 г.

№	Название населенного пункта	Статус поселения	Численность населения	Национальный состав
1	Эдиган – сельский совет	село	281	русские
2	Бийка	урочище	35	алтайцы
3	Каянзара	урочище	40	алтайцы
4	Куюс	урочище	157	алтайцы
5	Кужой	урочище	11	алтайцы
6	Чоба	урочище	56	алтайцы
	Всего	6 поселений вместе с урочищами	580	

По данным таблицы 2, в 1926 г. на территории Эдиганского сельского Совета были одно село – Эдиган и 5 урочищ с общей численностью населения 580 чел. Как видно из таблицы, все заречные поселения вместе с Ороктоем в Эдиганском сельсовете в 1926 г. не значились.

В 1930 г. в селениях Эдиганского сельсовета началась коллективизация. Возникли следующие колхозы: в 1930 г. колхоз «Искра» в Эдигане, в 1931 г. – колхозы: «Кызыл Черю» в Куюсе, «Ойрот Анчи» в Бийке, в 1932 г. – «Кызыл Анчи» в Чобе, в 1934 г. – колхоз «Дяны дюрт» в Каинзаре.

В 1935 на территории Эдиганского сельского совета находились населенные пункты: Эдиган, Куюс, Бийка, Чоба, Каинзара. В 1939 г. в соответствии с Конституцией СССР 1936 г. Эдиганский сельский Совет рабочих, крестьянских и красноармейских депутатов был переименован в Эдиганский сельский Совет депутатов трудящихся. Колхоз «Ойрот Анчи» (с. Бийка), в 1947 г. был переименован в сельхозартель им. Жданова. На 01.01.1958 г. на территории Эдиганского сельсовета числилось два населенных пункта: Эдиган (колхоз «Искра») и Куюс (колхоз «Кызыл Черю»), две школы: 8-летняя Куюсская и начальная Эдиганская. Бийка (колхоз «Ойрот Анчи»), Чоба (колхоз «Кызыл Анчи»), Каинзара (колхоз «Дяны дюрт») исчезли после укрупнения. В 1967 г. в Эдиганский сельсовет входили 25 депутатов, из них 14 мужчин и 11 женщин.

25 января 1971 г. по решению Алтайского крайисполкома было утверждено объединение Эдиганского и Ороктойского сельских советов в один Куюсский сельсовет с центром в с. Куюс. В состав Куюсского сельсовета вошли села: Куюс, Эдиган, Ороктой. В связи с принятием в 1977 г. новой Конституции СССР Куюсский сельский Совет был переименован в Куюсский Совет народных депутатов. В 1970–1980-х гг. на территории Куюсского сельсовета располагались три фермы совхоза «Эдиганский»: Куюсская, Ороктойская, Эдиганская, числилось три школы: 1 неполная средняя, 2

начальные, 3 детсада, 1 Дом культуры, 2 клуба, три медпункта и три почтовых отделения.

В 1992 г. на территории Куюсского сельсовета проживало 817 чел., работали три школы: 1 неполная средняя, 2 начальные, 3 детсада, 1 Дом культуры, 2 клуба, три медпункта и три почтовых отделения. В 1992 г. прекратил свою деятельность совхоз «Эдиганский». На базе бывших ферм совхоза «Эдиганский» оформились товарищества с ограниченной ответственностью: «Ороктой», «Куюс», «Эдиган», занимавшиеся производством продуктов животноводства, растениеводства, переработкой сельскохозяйственной продукции и торгово-закупочной деятельностью. В 1993 г. из-за кризиса в социальной сфере, нестабильности в экономике на территории Куюсской сельской администрации закрылись детсады. В 1994 г., благодаря помощи первого заместителя Председателя Правительства А.И. Ялбакова, в Куюсе и Эдигане была проведена государственная электролиния – ЛЭП-10.

В феврале 1992 г. исполком Куюсского сельсовета народных депутатов был реорганизован в президиум. Главой Куюсской сельской администрации стал В.К. Тенгерекоев. 29 октября 1993 г. Куюсский сельсовет прекратил свое существование, а его функции были переданы Куюсской сельской администрации. В состав последней входили три села: Куюс, Ороктой, Эдиган.

В 1999 г. Главой Куюсской сельской администрации из числа депутатов был избран В.К. Тенгерекоев. При нем села Куюс, Ороктой и Эдиган были обеспечены 2-ой программой Российского телевидения. В октябре 1999 г. «Горно-Алтайводопровод» построил водопровод в нижней части с. Куюс, спустя 3 года, в 2002 г. МУП «ЖКО «Чемал» провел водопровод в верхней части Куюса, а также в школу и школьную столовую. В результате, проблема подачи питьевой воды в Куюсе была решена полностью. До 2004 г. не было оперативной связи с селами Куюсской сельской администрации. По техническим причинам телефонная связь прекратилась в июле 1986 г. и возобновилась только 25 января 2004 г., когда в Куюсе была установлена спутниковая антенна.

19 сентября 2001 г. согласно постановлению Главы Чемальского района № 172 от 10.05.2000 г. «Муниципальное учреждение Куюсского сельского совета» было переименовано в «Муниципальное учреждение Куюсской сельской администрации». В январе 2003 г. Куюсский сельский Совет прекратил свое существование. Куюсская сельская администрация вошла структурным подразделением в состав администрации Чемальского района. В 2004 г. «Муниципальное учреждение Куюсской сельской администрации» было переименовано в Куюсскую сельскую администрацию МО «Чемальский район». В связи с очередной реформой местного самоуправления 2005 г. в октябре прошли выборы депутатов в представительный орган Куюсского сельского поселения и выборы главы поселения. В итоге, в декабре 2005 г. Куюсская сельская администрация прекратила свое существование, а с 1 января 2006 г. было создано «Муниципальное образование «Куюсское сельское поселение». В настоящее время к Куюсскому сельскому поселению по-прежнему относятся села: Куюс, Ороктой и Эдиган.



СЕЛО КУЮС

Административный центр Куюсского сельского поселения – село Куюс находится на высокой и достаточно широкой террасе Катуня между двумя ее притоками: Верхний Куюс и Нижний Куюс. С востока село ограничено высокой горой. Топоним «Куюс» О.Т. Молчановой переводится как «пограничная река», другое толкование – «завывание ветра». Действительно, вся Куюсская терраса постоянно продувается ветрами. Терраса, на которой располагается село, усеяна валунами различной формы, оставленных ледником во время его сползания в далекий ледниковый период. Отсюда второе название Куюса – «деревня на камнях». В настоящее время численность населения составляет 270 чел. Расстояние от Усть-Семы до Куюса составляет 90 км. От Чемала до Еланды идет хорошая асфальтовая дорога, от Еланды до Куюса – гравийная.

В силу природно-климатических и социально-экономических условий в досоветское время оседлого поселения на месте современного Куюса не существовало. По логом этой местности располагались алтайские кочевья, так, по р. Каянче и ее притокам кочевало 12 айлов, по р. Патогем – 10 айлов, по р. Томускану – 9 айлов, по р. Пельтыртууюку – 6 айлов, по р. Улукудюр – 1 аил. Со временем на месте впадения р. Каинчи в Катунь образовалось небольшое селение новокрещеных алтайцев Усть-Каинча, в которой была построена церковь.

Село Куюс образовалось только в советский период, во время создания здесь товариществ по совместной обработке земли (ТОЗов) и перевода коренных жителей на оседлость. По данным переписи 1926 г., Куюс был урочищем, в котором проживало 157 человек, из них 74 мужчины и 83 женщины.

История возникновения Куюса оказалась тесно переплетенной с историей развития школы. Куюсская школа открылась 15 октября 1926 г. как пункт по ликвидации неграмотности – ликпункт (ликбез). В ликпункте трудились учитель В.С. Зырянов и его помощники: А.В. Тозьякова и Т.Е. Ковязин. Ликбез работал очень хорошо, школу посещали 25 учащихся. Первыми учениками Куюсской школы были П. Тенгерек, Д. Манеев, А. Меткечек, В. Ардиматов и С. Бедюшев. Учителя и учащиеся для себя сеяли ячмень, выращивали картофель и овощи. В 1927–1928 гг. школа являлась единственным домом на территории будущего села Куюс. Коренные жители по-прежнему проживали айлами по логом Верхней Кубы, Нижней Кубы и по берегам Катуня. В конце 1926 – начале 1927 гг. в Куюсе появилась комсомольская ячейка из 7 чел. Ее секретарем стал М. Тенгерек, комсомольцами были А. Тенгерек, Т. Керектеков, У. Коноев, М. Кызымаев, А. Шадрин, К. Анаков.

Во второй половине 1920-х гг. среди алтайцев урочища Куюс было создано несколько ТОЗов. Так, в 1928 г. в Куюсе основали ТОЗ из 12 дворов. Члены ТОЗа от государства получили сельхозмашины: сенокосилку, сеялку, самоброску. Это были первые машины сельскохозяйственного назначения в Куюсе. Но ТОЗы в Куюсе не прижились. В период коллективизации началось переселение коренных жителей из урочищ на территорию села. Для первых жителей построили 5 – 6 однокомнатных домов, для остальных –

землянки-засыпухи. Лес для строительства домов возили на лошадях, кирпич делали сами. В 1929 г. куюсцы образовали коммуны, но она продержалась всего 1 месяц. И, наконец, в 1930 г. была оформлена сельскохозяйственная артель (колхоз) «Кызыл Черю», приписанная к Эдиганскому сельсовету. Артель «Кызыл Черю» занималась производством и поставками государству молока, мяса, пуха, шерсти, меда, пшеницы, овса. В 1930–1933 гг. жители села построили новую начальную (4-классную) школу. Строительство велось вручную, лес возили на лошадях. Директором школы в довоенное время работал Н.Ф. Тозыяков.

По данным архива Чемальского района, в 1936 г. за артелью «Кызыл Черю» было закреплено 13264 га земли, в том числе 406 га пашни, 740 га сенокосов, 1812 га выгонов и пастбищ, 6 га приусадебной земли для личного пользования колхозников. По данным годового отчета за 1940 г., в сельхозартели числилось 86 дворов. На 1 января 1941 г. в нем насчитывалось 325 колхозников. В колхозе было 5 ферм: 1 ферма крупного рогатого скота, 1 овцеводческая, 1 козоводческая ферма, 1 коневодческая, 1 птицеводческая ферма и пасека.

О видовом поголовье колхозного стада «Кызыл Черю» можно судить по архивным данным на 01.01. 1941 г., сведенным в таблицу 3.

Таблица 3

Поголовье скота колхоза «Кызыл Черю» на 01.01.1941 г.

Крупный рогатый скот				Овцы				Козы			Лошади		
коровы	нетели	телята	Всего	овцематки	бараны	ягнята	Всего	Взрослые животные	козлята	Всего	взрослые	жеребята	Всего
70	29	90	189	806	282	445	1533	126	21	147	164	40	204

Кроме того, в колхозе имелось 268 голов домашней птицы: кур и петухов; на пасеке содержались 35 пчелосемьи; были подсобные заведения: мельница с конной тягой, ручная маслобойка, кирпичный завод, кузница, мастерская транспортного инвентаря, мастерская разработки строительных материалов, лесопилка, баня на 6 мест; работали временные ясли с апреля по октябрь, рассчитанные на 20 детей, и постоянный детский сад, который посещали 25 детей.

Первым председателем колхоза был И. Тенгерек, после него С. Кованов (или Кофанов), затем А.Я. Слободчиков, который с началом Великой Отечественной войны ушел на фронт, в военные годы – К.Г. Груздева, после войны – И. Кузин.

На каменистых угодьях и при засушливом климате колхозники «Кызыл Черю» все же выращивали неплохие урожаи до 70–80 ц. с одного га. Они вручную пропалывали посевы зерновых; арыками-суваками орошали поля; ручной веялкой провеивали зерно. Так, в 1940 г. колхозники собрали 2346 ц. зерновых культур с площади в 302 га, в том числе 1270 ц. яровой пшеницы с 130 га, 80 ц. ячменя с 10 га, 988 ц. овса с 152 га, 8 ц. вики на зерно с 10 га, 8 ц. конопли (семена, соломка, волокно) с 3,7 га, 218 ц. картофеля с 24 га, 11 ц. овощей (капусты, моркови огурцов) с 0,9 га, 2 ц. бахчевых культур с 0,1 га, 2500 ц. соломы. Они заложили 240 тонн силоса, скосили сена 7343 ц. с 760 га. По плану обязательных поставок колхоз сдал государству 81 ц. пшеницы, 51 ц. овса, 8 ц. картофеля, 2 ц. капусты, 1 ц. огурцов, 2 ц. моркови, 152 ц. сена, 6



голов крупного рогатого скота, 132 коз и овец, 14400 литров молока, 750 кг. шерсти, 13 шкур крупного рогатого скота, 110 шкур овчин и козлин, 27 шкур свиней. Накануне войны «Кызыл Черю» являлся крепким колхозом, выполняющим все обязательства и планы перед государством.

В годы Великой Отечественной войны почти все мужчины ушли на фронт. В тылу остались старики, женщины и подростки. Так, в 1943–1944 гг. в Куюсе насчитывалось 68 дворов с численностью 231 чел., из них в колхозе трудились 8 мужчин в возрасте старше 16 лет, 72 женщины, 43 подростка в возрасте от 12 до 16 лет и 24 старика. В военное время колхозом руководила К.Г. Груздева. Колхоз в 1943 г. собрал 1801,41 ц. зерновых и бобовых культур с общей площади 415,65 га; 243,41 ц. картофеля с 6,8 га земли; 17,87 ц. овощей (без картофеля) с 3,75 га; 0,56 ц. табака с 2,5 га. Колхозники заложили 160 тонн силоса, скосили сена с 352 га сенокосных угодий, заготовили 5290 ц. сена и 6090 ц. соломы. В колхозном годовом отчете за 1943 г. отмечались следующие сложности с выполнением плана. Это большой падеж скота, по этой причине план по животноводству не был выполнен, плохая работа на пасеке, в результате пасека принесла очень низкий доход, урожай был получен очень низкий, огород не дал никакой прибыли. В результате, возникла задолженность в 27361 руб. Тем не менее, по плану обязательных поставок колхоз сдал государству 202,43 ц. пшеницы, 96,41 ц. овса, 25 ц. картофеля, 152 ц. сена, 6 голов крупного рогатого скота, 132 овец и коз, 14400 литров молока, 750 кг. шерсти, 13 шкур крупного рогатого скота, 110 шкур овчин и козлин, 27 шкур свиней; в фонд Красной Армии передал 100 ц. пшеницы и 128,48 ц. овса.

С фронта вернулись В.Г. Березиков, Т.Ф. Туянин, Д.М. Согоноков, П.А. Дьячков, Д.З. Манеев, Н.З. Манеев, П.К. Тенгерек, Г.И. Тенгерек, В.И. Ургудяков, И.И. Олонов, Е.С. Коноев, Т.Ч. Бедоткин, В.Б. Ардиматов, У.Ш. Кырламбашев и другие. После войны колхоз «Кызыл Черю» перенес



Участники Великой Отечественной войны села Куюс. 1975 г.

все тяготы восстановления сельского хозяйства, неурожайные годы, освоение целинных и залежных земель, «кукурузную эпопею».

В первые послевоенные годы председателем колхоза являлся И. Кузин. Техники в колхозе не было, основной тягловой силой являлась лошадь. Необходимые полевые работы по пахоте, посевной и уборке обслуживались бригадой № 9 районной МТС, бригадиром которой был Д.З. Манеев. Огромных успехов колхоз добился при председателе М.Р. Субботине. В 1956 г. колхоз «Кызыл Черю» имел очень хорошие показатели по сохранности поголовья животных, а по хлебосдаче государству в три раза перевыполнил план. За достигнутые успехи председатель колхоза «Кызыл Черю» М.Р. Субботин был награжден «Орденом Ленина», чабан Д.М. Согоноков – орденом «Знак Почета». Во второй половине 1950-х гг. куюсинцы стали получать зарплату, сначала четыре раза в год, а затем – ежемесячно. Каждую осень сельчанам выдавали отборную пшеницу, из которой мололи муку и делали сечку, ячмень на талкан, овес на национальный суп кочо. С появлением денег в селе открылись магазины, до этого раз в год – в декабре из Чемала и Эликманара на машинах привозили промышленные товары и продукты питания, которыми торговали 1–2 дня. Благосостояние сельчан улучшилось, в селе стали строить новые дома. Колхоз построил новые дворы для скота, закупил сельскохозяйственную технику. В 1950-х гг. «Кызыл Черю» дважды становился миллионером – в 1955 и 1956 гг., и в течение ряда лет занимал лидирующее положение в Эликманарском районе. Успешно развивались животноводческие фермы, свиноферма, звероферма, птицеферма, пасеки, был большой фруктовый сад. На пашнях колхозники с помощью полива (субаков) выращивали яровую пшеницу, просо, гречиху, кукурузу, овес, рожь, ячмень. Субаки были проведены и к каждому огороду. Благодаря этому куюсинцы с той поры с успехом выращивают помидоры, сахарную и красную свеклу, морковь, огурцы, турнепс, репу и другие огородные культуры, арбузы, дыни. В селе имелись водяная мельница на р. Нижняя Куба и мельница с каменными жерновами. В 1965 г. колхоз построил новый просторный клуб, установил памятник жителям Куюса, погибшим на фронте.

На конец 1970 г. в колхозе числилось 97 дворов с населением 362 чел., в том числе трудоспособных 73 мужчины и 63 женщины. Земельная площадь

составляла 14809 га, в том числе пашни – 413 га, сенокосов – 1128 га, пастбищ – 3370 га, приусадебных участков – 13 га. В колхозе на 01.01.1970 г. насчитывалось 487 голов крупного рогатого скота, 4807 коз и овец, 226 лошадей, 100 пчелосемей; имелись подсобные заведения: маслобойка, 2 электростанции, из них одна передвижная,



Труженники тыла. с. Куюс. 9 мая 1985 г.





2 лесопилки. Колхозный машинно-тракторный парк включал двадцать два 15-сильных трактора, 2 МТЗ, 1 трактор прочих марок, 3 комбайна, из них 2 зерноуборочных и 1 силосоуборочный, 7 грузовых автомобилей. В 1970 г. колхоз продал государству, кооперации, реализовал на колхозном рынке и выдал в счет оплаты труда 29,5 ц. мяса и сала, 7 ц. коровьего молока, 59,9 сливочного масла, 110 ц. овечьей шерсти, 1230 кг. меда и получил чистого дохода 49661 руб. В 1970 г. урожайность в «Кызыл Черю» составила 14 ц. овса с 1 га, 12 ц. ячменя с 1 га. План продажи молока государству был выполнен на 110%, мяса – на 91%, пуха и шерсти – на 98%.

Новый Устав колхоза «Кызыл Черю», принятый на общем собрании колхозников в 1970 г., позволял иметь одной семье: 0,25 га приусадебного участка, 1 корову, 1 теленка, 10 овец и коз и 1 коня, скашивать 25 ц. сена.

По неполному списку председателями колхоза в разное время были И. Тенгереков, С. Кованов (или Кофанов), накануне войны – А.Я. Слободчиков, в военные годы – К.Г. Груздева, после войны – И. Кузин, М.Р. Субботин в 1951–1961 гг., А.М. Денисов, А.А. Яраскин в 1961–1968 гг., В.А. Чендыев в 1968–1970 гг.

В декабре 1970 г., на основании постановления Совета Министров РСФСР от 10.11.1970 г. «О преобразовании колхозов в совхозы» был создан совхоз «Куюсский», объединивший колхозы: «Кызыл Черю» (Куюс), «Искра» (Эдиган), «Путь Ленина» (Еланд), «Заветы Ильича» (Ороктой) с центром в Куюсе. Но через несколько месяцев центр совхоза перенесли в Чемал с переименованием совхоза в козоводческий совхоз «Эдиганский», ставшим затем племенным. Куюсская ферма являлась структурным

подразделением совхоза «Эдиганский», а ее первым управляющим был назначен В.А. Чендыев.

В настоящее время в Куюсе работают администрация сельского поселения, основная общеобразовательная школа, ФАП, почта. В 2012 г. было построено новое здание культурно-досугового центра (КДЦ) вместо сгоревшего в 2011 г. Куюсского сельского Дома культуры. Его торжественное открытие состоялось 6 сентября 2012 г. В настоящее время в новом здании КДЦ располагаются администрация Куюсского сельского поселения, сам КДЦ и библиотека.

В селе развивается частное предпринимательство: работают частные магазины, действуют 2 крестьянско-фермерские хозяйства и личные подсобные хозяйства. Куюсинцы занимаются табунным коневодством, разведением крупного рогатого скота. Самое крупное



Индивидуальный предприниматель
В.Ю. Ардиматов. с. Куюс



Будущее села Куюс

КФХ – это предпринимателя В.Ю. Ардиматова, он единственный в селе фермер, кто разводит овец. Кроме того, он держит пилораму и технику для подвоза леса. До сих пор в селе процветает огородничество. Куюсинцы помимо традиционных культур с успехом выращивают болгарский перец, баклажаны, дыни, тыквы и др.

Административные перемены в Куюсе в 1990-х гг. сопровождались, несмотря на тяжелое время, позитивными социально-экономическими преобразованиями. Так, в 1994 г. село подключили к государственной электролинии. В 2002 г. в нем началось строительство центрального водопровода вместо старой водонапорной башни, установленной в 1986 г. В 2007 г. в селе Куюс впервые появилась мобильная связь сети «Мегафон», в 2011 г. – «МТС». В 2012 г. через село проложили асфальтовую дорогу.

На территории Куюса очень много археологических памятников: стоянок и остатков жилищ древних людей, погребальных комплексов, наскальных рисунков. Археологические памятники Куюса представляют каменный век, эпоху ранней бронзы, ранний железный век скифского времени и раннетюркский период. Это поселение Кара-Тенеш, курганы и петроглифы памятника Айрыдаш, древнее захоронение Кызык-Телань I, писаница Куюсского грота, наскальные рисунки Карасу, Карбана и Санково Поле.

Петроглифический комплекс Карбана включает более 100 рисунков животных и человеческих фигур, среди которых выделяется изображение человека в костюме птицы и с перьями на голове. На скальных поверхностях древними художниками нанесены сцены гона маралов, рисунки змей, дерева, двугорбого верблюда, антропоморфных фигур, имеется руническая надпись.

Кара-Тенеш представляет собой древнейшее поселение различных археологических эпох: верхнего палеолита, афанасьевской культуры, развитой и поздней бронзы, раннего железного века и раннего средневековья.

На долине Айрыдаш, протянувшейся рядом с селом на 3 км., раскинулись древние погребения (могильники), стоянки древнего человека





и петроглифические памятники. Археологический комплекс, расположенный в юго-восточной части долины, носит название – Айрыдаш-1, в него входит около 159 погребальных сооружений преимущественно афанасьевской культуры. Другая группа археологических памятников долины Айрыдаш включает скифские курганы. К третьей группе памятников относятся захоронения раннеюрского времени с характерными каменными оградками и овальными каменными выкладками.

Петроглифический памятник – Куюзский грот с писаницей находится в 5 км. от Куюса вверх по правому берегу Катуня. Куюзская писаница включает 200 изображений, большая часть из которых – это рисунки копытных животных: лосей, оленей, козлов. Кроме них имеется изображения фантастических животных, а также антропоморфная фигура. Во время археологических раскопок исследователи обнаружили железное долотце, по их предположениям, именно им древние художники выбили часть рисунков Куюзского грота. По мнению археологов, Куюзский грот в далеком доисторическом прошлом являлся святилищем для древних людей. Крупные изображения оленей ученые датируют эпохой неолита. Таким образом, это древнейшие рисунки животных Алтая. Значительная часть изображений оленя была создана в скифское время, к скифским рисункам же относится изображение оленихи с олененком внутри.

Археологический комплекс Кызык-Телань-I включает 120 археологических памятников, большинство из которых принадлежит к раннескифскому времени. Кроме них, здесь располагаются афанасьевские погребения, протянувшиеся цепочкой с северо-запада на юго-восток.

На древнем святилище долины Кызык-Телань имеется множество петроглифов и петроглифических композиций, среди которых самой интересной для ученых и посетителей является фигура человека с широким головным убором, изображением похожего на хвост и с непонятным предметом округлой формы в руках.





Коллектив Куюсской школы



В.К. Тенгереков, депутат районного Совета депутатов на празднике Чага-Байрам

Саньково Поле, расположенное в 5 км. выше водопада Бельтертук, представляет собой просторную долину, в центре которой находятся петроглифы – фигура всадника на лошади, изображения горных козлов. Подъезд к данному археологическому памятнику очень сильно затруднен из-за множества камней.

Село Куюс богато природными достопримечательностями. Самые известные природные объекты: Куюсская морена, состоящая из валунов; на расстоянии 8 км. от села располагается водопад Бельтертук, представляющий два каскада одноименной реки: Верхний высотой в 29 м., Нижний – в 11 м. По деревянным ступеням можно спуститься очень близко к бурлящей воде, огромным столбом падающей с 29-метровой высоты. Водопад Бельтертук, другие его названия – Бельтирек, Батыр-Оек, Бельтырьеск, Бельтир-Туюк является памятником природы Республики Алтай. Вблизи водопада попадаются интересные петроглифы (наскальные рисунки) животных, выбитых мелкой точкой. Досужие туристы поднимаются выше водопада к истокам реки Бельтертук на вершину горы, с которой открываются впечатляющие виды на горное ущелье, долину Катунь и окружающие ее горы. Подъем и спуск проходят по берегу бурлящей реки, вспененной камнями в белое кружево. Водопад Бельтертук являлся самым популярным объектом для посещения его чемальскими дачниками в досоветское время. Не обходят его вниманием и современные туристы. За скалами Бельтертукяка располагается небольшая степь Ак-кая с речушкой Тогус-кан в верхнем конце. В досоветский и советский периоды Ак-кая была покрыта пашнями и лугами. В дореволюционное время верховая тропа от Ак-каи сначала следовала по высоким отвесным скалам правого берега Катунь, затем по катунским террасам, расположенных в три яруса. Здесь у нижней террасы Катунь перегораживает гряда камней, которая вспенивает воду на большую высоту. На расстоянии примерно одного километра от водопада в правом борту р. Катунь досужие туристы рассмотрели каменного богатыря, выходящего из скалы. Знаток «каменных» достопримечательностей Чемальского района





О. Шадрина приводит его название – «Бельтер Хан» – «Каменный богатырь».

На левом берегу Катуня, не доезжая до Куюса, находится скала, о которой легенда гласит, что с нее бросилась в Катунь девушка после известия о том, что ее любимый человек по настоянию семьи женился на другой.

Из современных памятников истории заслуживает внимания установленный в Куюсе в июне 1967 г. памятник воинам-землякам, погибшим в годы Великой Отечественной войны. В 1962 г. директор Куюсской 8-летней школы А.И. Айманов на скале напротив школьного здания белой краской написал огромную надпись «Да здравствует коммунизм», посвященную 45-летию Октябрьской революции 1917 г.

Заслуженными людьми Куюса являются орденосцы А.А. Санков, награжденный двумя орденами «Трудовой славы», В.С. Чендыев – «Орденом Трудовой славы», У.Ш. Кырламбашев – «Орденом Трудового Красного знамени», М.Т. Тенгереева – «Орденом Трудового Красного знамени», тракторист Г.Г. Гостев – двумя орденами: «Орденом Трудового Красного знамени» и «Знаком почета», Н.И. Кучегашева – медалью «За освоение целинных и залежных земель» и званием «Ветеран труда».

Уроженцами Куюса являются заслуженный врач РФ К.Б. Мунатова, отличник здравоохранения РФ, награжденный «Почетной грамотой Государственного санитарно-эпидемиологического комитета РФ» В.А. Тенгереев, отличник народного образования РА и заслуженный учитель РФ, почетный гражданин Чемальского района Г.В. Шадеева, заслуженный учитель РА Н.С. Бокчукова, заслуженный работник культуры РА К.Ч. Тенгереева, отличник народного просвещения, инспектор института усовершенствования учителей Горно-Алтайской автономной области О.А. Садучина, ученица известного тюрколога-алтаиста Н.А. Баскакова, кандидат филологических наук Н.А. Дъайым (Яимова). Нина Александровна Дъайым, закончившая аспирантуру при тюрко-монгольском секторе Института языкознания Академии наук СССР (Москва), выпустила научные труды: «Табуированная лексика и эвфемизмы в алтайском языке» (редактор Н.А. Баскаков), «Шаманские мистерии Горного Алтая» (в соавторстве с Н.А. Баскаковым). Она редактор «Русско-кумандинского словаря», научный редактор «Энциклопедии названий мест Горного Алтая», изданной в двух томах в 2018 г. в г. Щецине (Польша).

Проработавший много лет учителем физической культуры П.М. Тенгереев был ветераном педагогического труда и ветераном спорта по футболу. С.М. Майманакова награждена Почетной грамотой Министерства культуры РФ и является почетным гражданином Чемальского района.

Передовики производства Куюса в советское время, избравшиеся депутатами в представительные органы власти: Т.Б. Бедоткин – депутат Верховного Совета СССР, А.А. Санков – депутат Алтайского Краевого Совета народных депутатов, В.К. Тенгереев – депутат Горно-Алтайского областного Совета народных депутатов. Одинастии Ардиматовых, внесших заметный вклад в социально-экономическое и культурное развитие своего села, был снят документальный фильм.

В Чечне воевал М.О. Старков, он награжден медалью Георгия Жукова, его младший брат А.О. Старков награжден медалью «За участие в операции в Сирии».



Возвращение героя домой. с. Куюс. 2013 г.

СЕЛО ЭДИГАН

Село Эдиган находится в узкой и длинной долине правого притока Катуня – р. Эдиган в окружении гор, покрытых густыми кедровниками. Дорога к селу идет от 87-го километра Чемальского тракта вверх по р. Эдиган примерно на 7 км. от ее устья. Численность населения составляет 250 чел. Село разбито на 7 улиц. Название села «Эдиган», по объяснению О.Т. Молчановой, является двухсоставным и происходит от слов: эје (старшая сестра, тетка) и каан (хан). В краеведческой литературе имеются сведения, что первым из исследователей на правом берегу Катуня на рчк. Иджиган (Эдиган) побывала экспедиция К. Эйдена в 1760 г. Отсюда экспедиция последовала к Телецкому озеру, но без карт и опытных проводников заблудилась в Алтайских горах и вернулась обратно. В XIX в. по логом долины р. Эдигана кочевало несколько алтайских семей, которые собирали кедровый орех, охотничали, сеяли ячмень для талкана на небольших участках земли.

История оседлого села Эдиган началась в 1870 г. Именно в этом году начальник Алтайской духовной миссии, архимандрит Владимир (Петров) образовал по рчк. Эдиган миссионерское поселение из новокрещеных алтайцев. Первым крестился алтаец Урускай Челокон, примеру которого последовали 20 человек. Эдиган с окрестными аилами стал самым отдаленным станом Чемальского отделения Алтайской духовной миссии. По официальным данным, в 1878 г. в нем насчитывалось 2 двора и 10





Семья Пьянковых

жителей обоего пола, из них 6 мужчин и 4 женщины. Миссионерское поселение быстро росло. В 1889 г. в Эдигане проживало уже 50 жителей, в том числе 40 алтайцев и 10 русских.

С конца XIX в. Эдиган стал заселяться крестьянами-переселенцами. Так, в 1889 в Эдиган из Шебалино прибыл

отставной солдат Шадрин, поселившийся здесь по разрешению чемальского священника-миссионера и демичи Сарбысакова, выдавшего ему приемный приговор от Эдиганского сельского общества. За ним в Эдиган потянулись другие крестьяне из с. Шебалино и переселенческого поселка на Чуйском тракте Туехты. За короткий срок в Эдигане по приемным приговорам, полученных от демичи Сарбысакова, обосновалось 8 крестьянских семей, половина из которых стала хлопотать о наделении их землей на законных основаниях. Но Томская Казенная палата, ссылаясь на запрет 1831 г. русским крестьянам проживать на землях алтайских кочевий, отказала им в официальном наделении землей. В 1894 г. в Эдиган приехала переселенческая семья Пьянковых. Время от времени между старожилками и переселенцами происходили споры из-за сенокосных угодий. Но, тем не менее, со временем противоречий становилось все меньше, а взаимовлияния в хозяйственной деятельности больше. Под влиянием русских крестьян коренные жители от

андазына переходили к сохе, плугу, бороне и огородничеству, усваивали новые способы уборки урожая: жатву хлеба серпами и обмолот зерна лошадьми, цепом, сено косили уже косами-литовками. В свою очередь, переселенцы, поначалу не понимавшие необходимости обязательного орошения пахотных земель в течение летнего сезона, из-за чего хлеб у них выгорал, перенимали опыт поливного земледелия.

В 1893 г. в Эдигане насчитывалось 40 дворов, в которых проживало 118 мужчин и 89 женщин. Интересна социально-экономическая характеристика эдиганцев, данная исследователем С.П. Швецовым в первом томе «Кочевники Бийского уезда» книги «Горный Алтай и его население» по данным переписи 1897 г.

Таблица 4

Численность населения села Эдиган по данным переписи 1897 г.

№	Кол-во хозяйств	Кол-во жилищ			Числ-ть населения			Числ-ть грамотных		
		домов	изб	юрт	муж-чин	жен-щин	всего	муж-чин	жен-щин	всего
1	27	3	20	17	63	53	116	2	1	3

Таблица 5

Угодья, обрабатываемые эдиганцами, по данным переписи 1897 г.

№	Кол-во хозяйств	Засеяно десятин					Обработка сенокосных угодий	
		озимой рожью	пшеницей	овсом	ячменем	ярицей	Число хозяйств, косивших сено	Число поставленных копен сена
1	27	2,3	19,0	5,5	6,3	6,1	26	3330

Как видно из данных таблиц 4 и 5, в 1897 г. в Эдигане проживало 27 хозяев, из них 2 двора не имели посева, 25 семей занимались пахенно-полильным земледелием на черноземах в окрестностях Эдигана и по Катуню. Здесь они выращивали озимую рожь, пшеницу, овес, ячмень, гречиху, просо, лен. С черноземных земель эдиганцы собирали до 120 пудов урожая с одной десятины. Полив осуществлялся при помощи небольших арыков – канавок. Канавки по-алтайски именовались суубаками (сувахами). На поливных угодьях Эдигана сложилась общая артельная форма пользования арыками-сувахами. Полив осуществлялся одновременно всеми земледельцами без всякой регламентации.

Таблица 6

Поголовье скота, принадлежавшего эдиганцам, по данным переписи 1897 г.

№	Кол-во хозяйств	Численность крупного рогатого скота					Мелко-го рогатого скота (козы)	Лошадей	Кол-во маралов		
		телят до 1 года	нетелей	быков	коров	Всего КРС			взрослых	молодых	Всего
	27	55	48	28	80		33	139	72	11	83

Таблица 7

Количество лошадей на одно хозяйство с. Эдигана по данным переписи 1897 г.

Число хозяйств	Количество лошадей на одно хозяйство				
	Не имеющих лошадей	С одной рабочей лошастью	С двумя рабочими лошадьми	3–5 лошадей	5–10 лошадей
27	3	4	8	4	8

Таблица 8

Количество крупного и мелкого рогатого на одно хозяйство с. Эдигана по данным переписи 1897 г.

Число хозяйств	Количество крупного рогатого скота на одно хозяйство						Количество мелкого рогатого скота на одно хозяйство		
	с 1 коровой	от 2–4 коров	4–6 коров	6–10 коров	10–15 коров	25–50 коров	Без мелкого скота	до 10 голов	30–50
27	2	5	9	5	3	1	25	1	1

Таблица 9

Хозяйства, занимавшиеся промыслами в с. Эдиган, по данным переписи 1897 г.

Кол-во хозяйств	Число хозяйств, имеющих пасеки	В них кол-во колодок	Число хозяйств, занимающихся промыслами	Промыслами занимались мужчины	Промыслами занимались женщины	Всего
27	5	85	25	30	2	32

Как видно из данных таблиц, эдиганцы разводили лошадей, крупный рогатый скот, коз. 5 семей занимались пчеловодством, в их пользовании находилось 85 колодок. Казенную подать, по данным 1897 г., платили 24 двора.

В 1890 г. в центре села был устроен молитвенный дом, на месте которого, спустя три года, отец и сын Ороскоевы с помощью миссионеров возвели церковь во имя Архистратига Михаила. В 1900 г. при церкви открыли одноклассную миссионерскую школу с небольшим интернатом, в котором проживали учащиеся из урочищ: Куюса, Ороктоя, Чобы, Каинзары и Еланды. В отдельной комнате размещались монахини. В миссионерской школе обучалось 21–22 ребенка, включая девочек, все они были православными. В конце XIX в. в школе учительствовал А. Тозыяков, в начале XX в. учителем работал И.С. Алагызов. На содержание школы миссия выделяла 120 руб.

В 1911 г. в Эдигане насчитывался 41 двор, проживало 143 мужчины и 145 женщин, всего 288 чел. В селе имелись церковь, одноклассная миссионерская школа, кузница, кожевенный завод Кузнецова, две мукомольных мельницы: одна принадлежала Г. Слободчикову, другая – Пьянковым.

После Октябрьской революции Эдиган оказался одним из мест Горного Алтая, где разворачивались трагические события гражданской войны. Так, в феврале 1922 г. рота лыжников под командованием коммуниста Захарова и

политрука Огородникова из Ынырги, перевалив через Сумультинские белки, зашла в Эдиган, в глубокий тыл повстанческого отряда Семенека и ускорила его разгром. Этот «снежный» переход через высокий горный хребет в советской литературе именовался «легендарным».

В 1920 г. постановлением Сибревкома от 04.08.1920 г. был образован Эдиганский сельский Совет рабочих, крестьянских и красноармейских депутатов с центром в с. Эдиган, который территориально относился к Салдамской волости. После 04.05.1923 г. на совещании председателей волисполкомов Ойротской области решался вопрос по



Семья Поповых

административному и экономическому районированию области с укрупнением существующих волостей. В результате, Эдиганский сельсовет вошел в состав укрупненной Чемальской волости (с 1924 г. Чемальского аймака).

В 1926 г. в селе Эдиган насчитывалось 61 хозяйство, 128 мужчин и 153 женщины, всего 281 чел. В 1930 г. в Эдигане образовалась сельскохозяйственная артель «Искра», занимавшаяся производством и продажей государству животноводческой продукции: молока, масла, мяса, пуха, шерсти, меда. В селе образовалась молочная артель, на основе которой позже был создан маслосырзавод. В 1935 г. на территории Эдиганского сельского Совета находились населенные пункты: Эдиган, Куюс, Бийка, Чоба и Каинзара. В 1939 г. в соответствии с Конституцией СССР 1936 г. Эдиганский сельсовет был переименован в Совет депутатов трудящихся. В 1938 г. к Эдиган-кому сельсовету Эликманарского аймака относились сельхозартели: «Кызыл Анчи» (Чоба), «Дяны дюрт» (Каинзара) «Ойрот Анчи» (Бийка), «Кызыл Черю» (Куюс), «Искра» (Эдиган) и охотничья артель «Чаначи».

В послевоенное время, в 1950 г. село Чоба административно объединили с селом Эдиган. На 1 января 1958 г. на территории Эдиганского сельского Совета депутатов трудящихся числились 2 села: Эдиган и Куюс. В колхозе «Искра» имелись свиноферма, звероферма, на которой разводили чернобурых лисиц, птицеферма, маслосырзавод. В 1961 г. состоялось знаковое событие: в этом году в колхозе создали племенную козоводческую ферму. Но, к сожалению, в 1968 г. закрылся Эдиганский маслосырзавод.





В Эдигане были 9-летняя школа, клуб, построенный в 1966 г., и участковая больница. В 1962 г. Эдиганская участковая больница закрылась в связи с тем, что открыли участковую больницу на 15 коек в с. Дмитриевка Турачакского района.

На начало 1970 г. в колхозе «Искра» насчитывалось 75 дворов и 344 жителя. В бессрочном пользовании колхоза находилось 17284 га земли, 6 га приусадебных участков. В колхозе имелись 642 головы крупного рогатого скота, 4555 овец и коз, 154 лошади и 212 пчелосемьи; 7 грузовых автомобилей, 3 трактора, универсальная дробилка кормов, электростригальный агрегат для стрижки овец. Скот держали на животноводческих стоянках. Колхоз произвел 1552 ц. молока, 43 ц. мяса, 47 ц. шерсти, 7000 кг. меда, получил урожай 832 ц. пшеницы, 530 ц. овса. В 1970 г. колхоз «Искра» добился хороших урожаев. Средняя урожайность составила с одного гектара 11 ц. зерновых, 168 ц. кукурузы, 20 ц. многолетних трав. План продажи молока государству был выполнен на 90%.

18 декабря 1970 г. колхоз «Искра» с. Эдиган вошел в состав созданного совхоза «Куюсский», но в связи с переносом совхозного центра в с. Чемал, совхоз реорганизовали в козоводческий совхоз «Эдиганский» Шебалинского района Горно-Алтайской автономной области. В него вошли фермы: Чемальская, Эдиганская, Ороктойская, Куюсская, Еландинская. Центральная усадьба козоводческого совхоза «Эдиганский» располагалась в Чемале. Первым директором совхоза был В.Р. Ромашевский, который работал с 1970 по 1972 г., затем его сменили В.П. Уланкин (1972–1981 гг.), В.С. Зацаринный (1981–1984 гг.), И.Е. Казанцев (1984–1986 гг.), В.К. Маньшев (1987 г.), А.К. Бардин (1987–1992 гг.). В совхозе насчитывалось более 15000 овец и столько же коз, 1500 лошадей, 2500 голов крупного рогатого скота, 3 больших пасеки, содержавшие более 300 ульев, имелась большая птицеферма, на которой выращивали кур и гусей. Животных держали на 50 стоянках. В





октябре 1972 г. решением исполнительного комитета Горно-Алтайского областного совета депутатов трудящихся козоводческий совхоз «Эдиганский» был утвержден племенным козоводческим совхозом по разведению горно-алтайской породы пуховых коз. В нем работало более 600 чел.

В 1971 г. решением Алтайского крайисполкома Эдиганский, Ороктойский и Куюсский сельские Советы объединились в один Куюсский сельсовет с центром с. Куюс. В состав Куюсского сельсовета вошли три села: Куюс, Ороктой, Эдиган.

В 1991 г. произошла реорганизация совхоза «Эдиганский», на его базе образовалось ТОО «Эдиган», директором которого с 1991 по 1994 гг. был В.Е. Ковязин, затем в 1994–1997 гг. В.И. Пьянков. За время работы В.И. Пьянкова ТОО «Эдиган» приобрело новый ГАЗ, УАЗ и гусеничный трактор и закупило 24 марала. С 1997 г. директором стал В.А. Майманаков. В 2002 г. ТОО реорганизовали в ООО «Эдиган», директором которого по-прежнему является В.А. Майманаков.

Системообразующими факторами этого отдаленного села всегда являлись школа и учреждения культуры. В 1921 г. бывшая миссионерская школа была преобразована в сельскую начальную школу, реорганизованную в 1942 г. в 7-летнюю. Последняя из-за сокращения численности детей и учителей в военное время в 1944 г. вновь стала начальной. В это время в Эдиганской школе работали учителя: И.С. Груздев, О.С. Пимолина, М.Т. Курумчина. В 1984 г. директором начальной школы и учителем начальных классов назначили Л.Е. Калову. При ней в школе был проведен капитальный ремонт. Большую помощь в ремонте оказали директор совхоза «Эдиганский» И.Е. Казанцев, родители: Т.А. Козлова, К.А. Майманакова Н.С. Майманаков, Е.И. Пьянкова, Т.М. Смирнова и учителя: Л.Е. Калова, П.П. Кучегашева. После окончания начальных классов эдиганские дети учились в Куюсе, Чемале, Эликманаре, а жили в школьных интернатах. Эдиганская начальная школа в 1993 г. была реорганизована в 9-летнюю. Ей передали здание ясли-сада, построенного еще в 1960 г. колхозом «Искра». Директорами 9-летней школы были В.А. Суртаев, Р.А. Кайгородова, Л.Е. Калова, М.М. Иркитова. Самой главной проблемой школы являлась ветхость здания. С 2012 г. в рамках Федеральной программы





Директор ООО «Эдиган» В.А. Майманаков

1932 г. в здании бывшей церкви, где устроили сцену. Первым заведующим был В. Шафеев. С 1952 по 1958 г. заведующей клубом работала В.С. Смирнова. Из-за отсутствия бытовых условий, в первую очередь жилья, приезжие заведующие, как правило, долго не задерживались. В послевоенное время библиотека стала самостоятельным учреждением. Эдиганские библиотекари пешком разносили книги, журналы и газеты по отдаленным животноводческим стоянкам. Каждая ферма обеспечивалась плакатами, боевыми листками, стенгазетами. Библиотекари оформляли красные уголки, проводили политинформации на разные темы. В 1984 г. Эдиганская библиотека получила статус филиала № 29 Шебалинской ЦБС. С этого времени в ней работали В.М. Шлык (1984–1990 гг.), Н.В. Карамякина (1990–1999 гг.), В.А. Омелян (1990–2006 гг., 2015 – по наше время), О.А. Майманакова (2006–2015 гг.).

В настоящее время жители села занимаются скотоводством, мараловодством, лесозаготовкой, плотницким делом, подсобным хозяйством, промыслами, обслуживают туристов, предоставляют для них лошадей, работают гидами-экскурсоводами. Прочным хозяйством является ООО «Эдиган» с основным видом деятельности – мараловодством под руководством директора В.А. Майманакова. В ООО «Эдиган» содержится 100 маралов. С 2010 г. на территории Эдигана действует ПСК «Амаду», позже переименованный в ООО «Амаду» во главе с бессменным директором А.С. Яндьковым. Основной деятельностью ООО «Амаду» является туризм. ООО «Эдиган» и ООО «Амаду» оказывают спонсорскую поддержку всем культурным и спортивным мероприятиям, которые проходят в самом Эдигане, а также финансово поддерживают те мероприятия, в которых участвуют жители села Эдиган в Чемальском районе и в Республике Алтай. В 5 км. от Эдигана, на реке Эдихта (Едихта) расположена база отдыха «Эдиган».

В селе имеются основная общеобразовательная школа (9-летняя), библиотека, клуб, почтовое отделение, фельдшерский пункт, два частных

«Модернизация образования» начался капитальный ремонт школы. В настоящее время в ней имеются функциональные кабинеты, хорошая столовая, отопление. В школе обучается 30 детей в две смены, а также действует группа кратковременного пребывания детей с 3 до 7 лет в количестве 15 человек. 24 октября 2012 г. МОУ «Эдиганская ООШ» получила предназначенный для перевозки детей автомобиль «Газель».

Интересной историей отличаются сельская библиотека и клуб Эдигана. Эдиганский сельский клуб с избыточной читальней был образован в

магазина. Есть сотовая связь «МТС». Горноалтайской епархией ведется работа по созданию в Эдигане часовни.

Окрестности Эдигана богаты археологическими памятниками, в том числе погребальными курганами скифского времени: это Усть-Эдиган, Салдам, Солдин, Солдин-Эже, Усть-Чоба-1, захоронения Кок-Эдиган, Тянгыс-тыт и Чолтух.

Из Эдигана ведут пешие и конные походы в верховья Куминского хребта, к Тогускольским озерам через урочище Кызылгак и перевал Таманьел. От устья реки Эдиган начинаются популярные сплавы по Катунь через Тельдекпенские и Еландинский пороги, являющиеся живописными природными памятниками, и привлекательными туристическими объектами.

На севере от Эдигана открываются великолепные виды на южные склоны Куминских белков. Среди жителей села Эдиган бытуют интересные легенды о природных объектах. Так, местные жители считают священной и сакральной гору Эдиган высотой 1830 м., на вершине которой располагается озеро. Коренные жители, считающие, что на ее вершине обитают горные духи, гору называют «шаманской». Опасаясь наказания за потревоженный покой духов, они никогда на нее не поднимаются.

К памятникам истории относится обелиск с фамилиями 54 жителей поселка Эдиган, погибших в Великой Отечественной войне, установленный в центре села в 1967 г. и отремонтированный в 1995 г.

Заслуженными людьми Эдигана являются многие уроженцы села.

В первую очередь, следует упомянуть И.В. Пьянкова, председателя Ойротского облисполкома в 1936 г. С его именем была связана грандиозная программа научно-практического изучения Горного Алтая в середине 1930-х гг. И.В. Пьянков поддерживал деловые и дружеские отношения с видными академиками страны: В.А. Обручевым и Н.И. Вавиловым. Научные исследования, организованные И.В. Пьянковым в 1934–1937 гг., стали органической частью решения вопросов ускоренного развития народного хозяйства Горного Алтая и внесли весомый вклад в изучение природы и ресурсной основы социалистической экономики Ойротии.

Эдиганцы помнят основателя села архимандрита Владимира (Петрова). В Эдигане проживали профессиональные опытные проводники





И. Тенгерекоев, Т. Каланчинов и Демин, которые сопровождали экспедиции финского ученого, геоморфолога Й.Г. Гранё в 1914 – 1915 гг.

Заслуженным учителем РА и ветераном труда РФ является директор Эдиганской школы в 1984–2008 гг. Л.Е. Калова. Уроженцы Эдигана: В.Н. Бедарев – заслуженный работник физической культуры и спорта РА, А.Е. Шадеев – Почетный гражданин Республики Алтай и Чемальского района, кандидат педагогических наук П.П. Кучегашева, заслуженный врач РФ Л.М. Бородич (Пьянкова).

Жители Эдигана Г.П. Кучегашев, А.С. Яндыков, награжденные медалью «За боевые заслуги», и В.С. Туянин являются воинами, выполнявшими свой интернациональный долг в Демократической Республике Афганистан в составе ограниченного контингента советских войск. В Чеченской компании принимали участие В.М. Коромякин, Д.В. Майманаков, Алексей Слободчиков и Андрей Слободчиков.

СЕЛО ОРОКТОЙ

Село Ороктой располагается в долине одноименной реки, левого притока Катуня. Путь в село пролегает через Ороктойский мост, построенный на 78-ом км., от него до села еще 12 км. Ороктой окружает много березовых рощиц – колков. Исследовательница О.Т. Молчанова топоним «Ороктой (Орыкту-Ой)» переводит как «впадина с тропкой диких зверей».

Дата образования Ороктоя как оседлого населенного пункта неизвестна. В «Списке населенных мест Томской губернии» на 1911 г. упоминался заселок Ороктой на одноименной речке, левого притока Катуня. В нем насчитывалось 9 дворов, в них проживало 30 мужчин, 46 женщин, всего 76 человек. В селе были две мельницы, одна принадлежала Г. Шадрину, другая – В. Артищеву.

Особенностью административной истории этого села Чемальского района было то, что оно в течение длительного времени сначала входило в состав Урсуло-Кенгинской волости, затем – Онгудайского района (аймака). Но еще в 1918 г. жители Ороктоя неоднократно заявляли о своем желании войти в состав Салдамской волости. Основанием этому была территориальная близость к населенным пунктам Правобережья Катуня, а единственным препятствием являлось отсутствие переправы через Катунь. Но из-за гражданской войны это вопрос был отложен и вновь поставлен на повестку дня в 1920 г. В январе 1920 г. состоялось народное собрание 29 жителей Ороктоя и окрестных урочищ: Уро, Карбана и Карасу. Председательствующим на собрании был Ф.С. Сампин, секретарем – П. Шадрин. На нем было принято решение о переходе в состав Салдамской волости. В марте 1920 г. состоялось заседание Салдамского волисполкома, на котором заслушали вопрос о вхождении заречных селений: Ороктоя и его урочищ: Уро, Карбана, Карасу, Соруну, Улету и Теректу в состав Салдамской волости и соответственно о создании переправы (парома или моста), соединяющей правые и левые селения Катуня. Этот вопрос был решен положительно. В мае 1920 г. Салдамский волостной комитет нашел



мастера Ф. Гледенцева, пообещавшего построить мост, и обратился в Улалинский уревком о выделении леса, необходимого инвентаря и наборе умелых плотников для возведения моста через Катунь в районе Ороктоя или Эдигана. Строительство моста Салдамский волисполком планировал начать в 1921 г.

Весной 1920 г. образовалось Ороктойское сельское общество, в которое входили село Ороктой, урочища Карбан и Карасу. Общая численность населения составила 163 чел., включая 79 мужчин и 84 женщины. Поскольку ороктойцы в январе 1920 высказались за вхождение в состав Салдамской волости, то Онгудай-Шебалинский ревком не стал обеспечивать их солью и семенным хлебом, тогда ороктойцы решили остаться в Урсуло-Теньгинской волости и подтвердили это решение на сельском собрании 15 марта 1920 г., хотя Салдамский волревком уговаривал граждан Ороктоя войти в Салдамскую волость. Таким образом, в 1920 г., как и в последующие годы, Ороктой с окрестными урочищами продолжал находиться в Урсуло-Теньгинской волости (позже Онгудайского аймака).

Но, тем не менее, вопрос о вхождении Ороктойского общества в Салдамскую волость не был снят с повестки дня. Хозяйственное притяжение ороктойцев к правобережным селениям Салдамской волости было достаточно сильным. Следует отметить, что население левобережных и правобережных селений Катунь территориально и экономически всегда тяготело друг к другу. Так, на народном собрании Салдамской волости в апреле 1920 г. обсуждался вопрос о приобретении в народную собственность Эдиганского кожевенного завода Кузнецова за 10 тыс. рублей и его последующем объединении с Ороктойским кожевенным заводом.

Когда было создано Салдамское (позднее Чемальское) волостное потребительское общество, то в состав правления Эдиганского отделения вошли жители не только Эдигана, но и Ороктоя, например, И.Г. Шадрин и С. Попов. В члены правления образованного тогда же «Союза охотников» был избран ороктоец В. Артищев. Эдиганская молочная артель планировала





открытие в Ороктое своего отделения. Было понятно, что с прокладкой дороги Чемал – Эдиган экономическая связь окажется еще более крепкой. Для связи левого и правого берега Катуня необходима была любая переправа: мост, или паром. Но единственно, что сумели наладить жители заречных поселений – это содержание лодки за счет сельского общества.

Ороктойцы, отрезанные от правого берега Катуня, не спешили с образованием у себя сельского Совета. Они приняли решение: отложить устройство сельсовета до появления хотя бы паромной переправы. В итоге, Ороктой с окрестными урочищами остался на правах сельревкома, возглавляемого сначала С. Васильевым, затем С.П. Поповым, позже В.П. Артищевым.

Жители Ороктоя серьезно пострадали от гражданской войны. В сводке Ороктойского сельревкома за подписью Чевалкова значилось, что в военные годы поголовье домашнего скота сократилось на 50 лошадей и 30 голов крупного рогатого скота. У жителей Ороктоя и окрестных урочищ осталось 100 лошадей, 17 плугов, 35 борон, 1 жатка. Посевы зерновых и технических культур тоже были не велики, о чем свидетельствуют данные таблицы.

Таблица 10

**Посевные площади под зерновые в Ороктое и в его урочищах
в 1920–1921 гг.**

Хозяйства без посева	Хозяйства с посевами	Засевали десятин земли по								
		яровой рожью	овсом	ячменем	пшеницей	льном	коноплею	картофелем	огородными культурами	табаком
1	31	по 5,5	по 14,1	по 13,3	по 39,11	по 0,5	по 0,5	по 2 загона	172 кв. саженей	37 кв. саженей

В 1921 г. в Ороктое проживало 199 чел., в Карбане – 46 чел., в Карасу – 21 чел., всего 266 чел. В селе имелись две небольшие мельницы, одна принадлежала Г. Шадрину, другая – В. Артищеву. На заседании Салдамского волревкома от 16 июля 1921 г. была утверждена Ороктойская избирательная комиссия по выборам членов Ороктойского сельсовета, в которую вошли председатель комиссии К.Ф. Данилов, члены: К.З. Васильев и А.М. Парфенов.

По весне 1923 г. лодка – единственное средство переправы через бурную Катунь, утонула. В мае 1923 г. рассматривался вопрос о возобновлении переправы через реку. Виновниками в том, что лодка утонула, сочли не уследивших за ней М. Табадякова, Т. Темдекова, К. Тенгереева и Г. Хабарова. Им дали двухнедельный срок для постройки новой лодки.

Первые выборы в Ороктойский сельсовет состоялись 25 марта 1923 г. В сельсовет избрали 7 чел, все они были беспартийными середняками в возрасте от 30 до 50 лет. Из них грамотных было 3 человека: два имели начальное образование, один – домашнее, остальные были неграмотными. Первым председателем сельсовета стал 30-летний Ф.С. Сапин, через месяц его сменил И.Д. Пенухин, в конце года председателем был И.Г. Шадрин. Ороктойский сельсовет решал хозяйственные и социальные вопросы. По-прежнему острой проблемой являлось строительство моста или

паромной переправы через Катунь. В конце 1923 г. в Ороктое насчитывалось 58 дворов, в которых проживало 264 чел., в том числе 124 мужчины и 140 женщин. К Ороктойскому Совету относились урочище Карбан, где числилось 24 мужчины и 38 женщин, всего 62 жителя, и урочище Карасу, в котором проживало 16 мужчин и 22 женщины.

В мае 1923 г. в связи с укрупнением волостей Салдамская волость была ликвидирована. Часть Салдамской волости с селами Каинча, Симульта, Ороктой, Карбан, Карасу вошла в состав Онгудайской волости, переименованной в 1924 г. в Онгудайский аймак.

В 1920-х гг. в Ороктое началось развитие школьного дела. Осенью 1921 г. в селе была открыта первая школа. Школу разместили в доме В. Артищева. Ее посещали 25 учеников, из них русских было 5 мальчиков и 6 девочек, алтайцев: 11 мальчиков и 3 девочки. Первым школьным работником стал Сызырганов, председателем школьного совета – представитель знаменитой фамилии алтайских просветителей И. Чевалков. При школе имелся интернат. В 1924 г. народное собрание Ороктой избрало заведующим школой Т.П. Артищева, его в 1926 г. сменила учительница Власова. В декабре 1923 г. был поставлен вопрос о строительстве нового здания школы, постоянно возобновляемый в течение нескольких десятков лет.

В 1925 г. в селе были открыты ликпункт для 20 неграмотных взрослых, ликвидатором неграмотности стала учительница Орлова, изба-читальня, при ней сельскохозяйственный кружок. Кроме того, ороктойцы создали комиссию из 3 человек (тройку) по охране материнства и детства, занимающуюся сбором средств для постройки детских яслей. В 1927 г. оформилась пожарная дружина, в которую вошли И. Шадрин, Я. Яманов, В. Клепиков.

Таблица 11

**Численность населения Ороктойского сельсовета
по данным переписи 1926 г.**

№	Наименование населенных пунктов	Всего дворов		Общее кол-во жителей		Кол-во мужчин		Кол-во женщин	
		русских	алтайцев	русских	алтайцев	русских	алтайцев	русских	алтайцев
1	Ороктой	18	30	76	150	37	78	39	72
2	Нижний Ороктой	4	4	27	22	13	6	14	16
3	урочище Карбан		19		68		32		36
4	урочище Карасу	2	7	6	28	3	13	3	15
	Всего	24	60	109	268	53	129	56	139

Как видно из таблицы 11, на территории Ороктойского сельсовета насчитывалось 84 двора, в которых проживало 377 чел.

В 1925 г. жители Ороктой организовали коневодческую артель. Переход к коллективизации сопровождался репрессивными мерами. Так, в 1926–1929 гг. 6 семей в количестве 22 чел. были лишены избирательных прав. В апреле 1930 г. ороктойцы создали колхоз «Завет Ильича», его председателем стала Кошкурцева, затем ее сменил Чурбанов. В колхоз объединилась 31 семья, общей численностью в 146 чел. Жители урочища



Карбан в ноябре 1930 г. приняли решение о всеобщем переходе на оседлость к 15 мая 1931 г.

В ходе коллективизации в 1931 г. были раскулачены и высланы 4 семьи общей численностью 16 чел. Их имущество было передано в колхоз. В первый год колхозники засеяли под пшеницу – 71 га, под ячмень – 3 га, под овес – 38 га, под просо – 2 га, под картофель – 0,65 га, под лен – 1 га. В колхозе числилось 67 лошадей, 78 голов крупного рогатого скота, 183 головы мелкого рогатого скота (овец). У колхоза были бороны, плуги, сеялки, конные грабли. В 1935 г. в колхозе числилось 42 хозяйства с 164 колхозниками.

В 1935 г. на территории Ороктойского сельсовета проживало более 300 чел. В 1939 г. Ороктойский сельский Совет рабочих, крестьянских и красноармейских депутатов стал называться Ороктойским сельским Советом депутатов трудящихся. Перед войной жители урочища Карасу вошли в состав колхоза «Завет Ильича». Накануне войны в колхоз входило 81 хозяйство и 165 чел.

Знаковым явлением в истории Ороктоя является открытие знаменитой мраморной фабрики в 1937 г. В 1930 г. в окрестностях Ороктоя были обнаружены богатые запасы высокохудожественного декоративного мрамора различной окраски от бело-палевого и золотистого цвета до розово-сиреневого с черными и бурыми прожилками гематита. Техническо-эксплуатационные свойства мрамора оказались превосходными. Плотный мелкозернистый ороктойский мрамор был без трещин, его можно было добывать огромными блоками, он легко шлифовался и полировался, а после полировки имел очень красивый вид. Советские специалисты сравнивали



Ороктойцы на переправе через реку Катунь. 1975 г.

ороктойской мрамор с лучшими греческими и итальянскими мраморами. Качество и уникальная расцветка ороктойского мрамора были по достоинству оценены инженерами-строителями. От разных учреждений страны поступали заказы на поставку крупных партий ороктойского мрамора.

3 февраля 1937 г. на заседании Ойротского облисполкома было принято решение о форсированном строительстве мраморной фабрики. В августе 1937 г. были утверждены проект плотины для мраморной мастерской на 21291 руб., смета для строительства самой мастерской на 102 тыс. руб. 27 января 1941 г. Ойротский облисполком утвердил проект отвода земли под Ороктойский мраморный карьер и строительство при нем рабочего поселка. За Ороктойским

карьероуправлением закрепили в долгосрочном пользовании два земельных участка общей площадью 75,45 га., в том числе от сельхозартели «Завет Ильича» было отрезано 60,47 га, от промартели «Труд Алтая» – 3,98 га и от государственного лесного фонда – 11,05 га. За короткий срок были возведены плотина, мастерская, административные корпуса для управленческого и технико-инженерного руководства. При фабрике и карьере был построен поселок из добротных двухэтажных и трехэтажных домов для рабочих и инженерно-технического персонала. Ороктойский мрамор использовался для отделки станций Московского метрополитена, московского Дворца советов, здания краевого исполкома в Новосибирске и других учреждений.

Большие неудобства Ороктойскому сельсовету, колхозу «Завет Ильича» и мраморному руднику доставляла плохая связь с Онгудайским аймаком, в состав которого входили сельсовет, колхоз и рудник. Пути сообщения были плохими, к тому же административный центр аймака находился очень далеко от Ороктой. В территориальном и хозяйственном отношении Ороктой был связан с селениями правого берега Катуня: Чемалом, Эликманаром. Грузоперевозки и вывозка мрамора осуществлялись по Чемальскому тракту до Ойрот-Туры и Бийска. Снабжение ороктойцев продуктами питания и промышленными товарами тоже осуществлялось через Эликманарский аймак. Попытки перевода Ороктой из Онгудайского аймака в состав Чемальского неоднократно предпринимались в течение всего довоенного времени. Так, в январе 1929 г. Чемальский аймак обратился с запросом к Онгудайскому АИКу о возможности передачи Ороктойского сельского совета к Чемальскому аймаку, копия запроса была отправлена в облисполком. Почти ровно за месяц до начала войны 23 мая 1941 г. очередная сессия Ороктойского сельского исполкома Совета депутатов трудящихся вынесла решение о своем подчинении Эликманарскому аймаку, а 20 июня 1941 г. это решение утвердил исполнительный комитет Онгудайского аймачного совета депутатов трудящихся. Но реализации данных решений помешала Великая Отечественная война.



Учительница Шабанова Л.В. и учащиеся Ороктойской начальной школы. 1964 г.



В годы Великой Отечественной войны 119 жителей села ушли на фронт, вернулись только 26 фронтовиков. В годы войны в Ороктое располагался детский дом.

В послевоенное время в 1951 г. председателем сельсовета был избран А.П. Темдеков, секретарем – А.Г. Попова. При сельсовете работали 5 постоянно действующих комиссии: культурно-просветительская под председательством Я.Д. Барышева, бюджетно-плановая, ее председателем был Ф.Е. Попов, комиссия по здравоохранению и социальному обеспечению, которую возглавил П.Е. Кокорин, сельскохозяйственная под председательством В.А. Клепикова, комиссия по благоустройству и строительству под руководством Я.Д. Барышева. В 1953 г. председателем колхоза «Завет Ильича» был А.П. Темдеков, председателем сельсовета – В. Клепиков. Оба были коммунистами и имели 4-классное образование.

В 1953 г. Указом Президиума Верховного Совета РСФСР от 25.06.53 г. Ороктойский сельский Совет депутатов трудящихся был передан в состав Эликманарского аймака. Председателем Ороктойского сельсовета был выбран В.Е. Митькин. На 1 января 1958 г. на территории Ороктойского сельского Совета находились населенные пункты: Ороктой, Карасу, Карбан.

В 1954 г., наконец, после многих десятилетий ожидания была построена 4-классная начальная школа. На ее площади в 150 кв. м. разместились 3 классные аудитории, пионерская, учительская и специальный дом для учителей на 40 кв. м. Заведующим новой школой с 1957 г. стал Л.В. Яныканов.

Мраморная фабрика в 1956 г. закрылась. В 1956–1957 гг. фабричные корпуса были разобраны и перевезены в Горно-Алтайск для строительства жилых домов для преподавателей только что созданного Горно-Алтайского государственного педагогического института и общежитий для студентов.

Большим затруднением для колхозников Ороктоя было отсутствие постоянной переправы через Катунь. Наводимые время от времени переправы были ненадежными и заканчивались несчастными случаями: гибелью людей, потерей автомашин, тракторов и другой техники. В 1962 г. исполнительный комитет Майминского аймака, в состав которого на тот момент входил Ороктой и другие села Правобережья Катуня, обратился к Горно-Алтайскому облисполкому с ходатайством о включении в план дорожного строительства постройку моста через Катунь в районе Ороктоя на 1963 г. Деревянный мост был построен совхозом «Эдиганским», директором

которого являлся А.К. Бардин, только в конце 1980-х гг. Тогда же совхоз «Эдиганский» провел в село электролинию.

В 1970 г. в Ороктое находились ветеринарный участок, медицинский пункт, отделение связи, сельский клуб, киноустановка, школа, магазин, работали женсовет,



Ороктойский сельский клуб

товарищеский суд, дружина по охране общественного порядка, постоянно действующие комиссии. В 1971 г. решением Алтайского крайисполкома Эдиганский и Ороктойский сельские Советы были объединены в один Куюзский Совет, в состав которого вошли села Куюз, Ороктой, Эдиган.

В 1980 г. для детей работников совхоза «Эдиганский» построили здание детских яслей. Но после распада совхоза «Эдиганский» детские ясли в 1995 г. закрыли. Ороктойская школа в 1996 г. была преобразована в основную общеобразовательную школу. Здание школы небольшое, в нем располагаются 5 классных помещений, спортзал отсутствует, занятия физической культуры проводят в сельском клубе. Игровая площадка находится во дворе. Директорами школы в разное время были Т.П. Артищев, Г.Н. Орлова, Т.Ф. Власова, Л.Б. Темдекова, Л.В. Яныканов, Т.Ч. Иркитова, А.Я. Меткечев, З.В. Самыкова, Н.Н. Сабакова, А.С. Щетинин, А.М. Чадаева, А.С. Монцев, Л.В. Айбыкова, Г.И. Угдыжекова, А.Н. Гаврилова, С.А. Анакова.

Во время наводнения 1993 г. старый мост через Катунь унесло большой водой. Долгое время жители села пользовались примитивным и опасным способом переправы – открытой люлькой, которую тросом вручную перетягивали с одного берега реки на другой. В 1994 г. появилась железная паромная переправа. В 2000 г. КФХ «Карлагаш» во главе с директором В.Л. Яныкановым при финансовой поддержке Правительства РА (его Глава – В.И. Чаптынов) построило новый железный мост через реку Катунь к селу Ороктой. В результате, появились возможности для успешного развития инфраструктуры села.

В настоящее время в Ороктое проживает около 300 человек, которые занимаются разведением крупного рогатого скота, маралов, держат подсобное хозяйство. Вблизи села имеются лесопилка и мараловодческий парк с пантовыми ваннами. Крупным сельскохозяйственным предприятием является крестьянско-фермерское хозяйство (КФХ) «Карлагаш», возглавляемое В.Л. Яныкановым. Оно располагается в 30 км. от Ороктоя в урочище Карбан. Основные виды хозяйственной деятельности – это коневодство, мараловодство, овцеводство, разведение крупного рогатого скота и агротуризм. Общая численность поголовья скота в КФХ В.Л. Яныканова составляет 1281 условных голов.



Юные футболисты. с. Ороктой.
1970-е гг.



Коллектив «Курелей» с. Ороктой



В Ороктое успешно развивается туризм. Здесь имеются археологические памятники: петроглифы в долине р. Карбан и другие. Много природных достопримечательностей и живописных и удобных мест для отдыха. В 2004 г. рядом с Ороктоем состоялся Фестиваль электронной музыки SunVibes. На Катуні имеются песчаные и каменные пляжи, небольшие «ванночки» с хорошо прогретой водой для купания в летнее время. Летом поляна на левом берегу Катуні, начинающаяся ниже Ороктойского моста сплошь покрыта цветами. Ущелье, по которому бежит, петляя рчк. Карасу, в летнее время представляет сказочное зрелище, здесь раскинулся разноцветный цветник с крупными яркими цветами, над которыми летают бабочки с размахом крыльев в 7–8 см.

К природным достопримечательностям относятся Тельдекпеньские пороги, Ороктойская (Агайринская) ледяная пещера протяженностью в 32 м., Ороктойская карстовая пещера-шахта длиной в 53 м., провалы: Табунный, Юниор и Пасхальный, Ороктойский перевал.

Ороктойские пещеры часто посещаются спелеологами и туристами. Ороктойская (Агайринская) пещера находится в толще мраморизованного известняка бело-серого цвета. Пещера «украшена» сталагмитами и сталактитами и льдом, спрессованным до состояния твердого камня. Сталагмит высотой в 1 м. и шириной в 35 см. туристы назвали «пнем». Ороктойская карстовая пещера образована в мраморизованном известняке на левом берегу рчк. Агайри в 5 км. от Ороктоя. Пещера отличается сыростью, по ее стенам стекают капли воды, а на пещерных сводах скапливается «лунное молоко» – творожистая масса белоснежного цвета.

Длинный и крутой Ороктойский перевал, начинающийся сразу же за селом, идет по старинной скотопрогонной тропе. В хорошую погоду им можно добраться до села Нижняя Талда Онгудайского района и выйти на Чуйский тракт.

Перед Ороктойским мостом находятся большие каменные валуны, на одном из которых четко виден отпечаток стопы человека. Местные жители его называют «стопой эпического богатыря Сартакпая». Непосредственно под мостом тянутся знаменитые Тельдекпеньские пороги. Слово «Тельдекпень» на алтайском языке означает «поднявшаяся гора», сплавщики эти пороги называют «пнями». Во время наводнения в 2014 г. Тельдекпеньские пороги высотой более 7 м. скрылись под водой. В скалах на берегу Катуні имеется интересное природное явление – глубокие каменные колодцы, заполненные водой, которые открываются после понижения уровня воды в реке.

По пути в Ороктой одну из скал на Ороктойском боме местные жители прозвали «Пушкиным» за ее сходство с обликом русского поэта.

В Ороктое есть и памятники истории и культуры. Это в первую очередь, обелиск, посвященный погибшим землякам в годы Великой Отечественной войны, установленный в 1967 г. Он несколько раз подвергался реконструкции. В наше время глава КФХ «Карлагаш» В.Л. Яныканов защитил проект по строительству нового памятника участникам Великой Отечественной войны в Ороктое. Сметная стоимость памятника составила 990 тыс. руб., из них 60% выделило государство, а 40% собрали КФХ «Карлагаш» и местное население. В 2017 г. памятник был возведен. На памятник нанесены фамилии всех фронтовиков Ороктоя. По общему

решению сельского схода старый обелиск оставили рядом с новым памятником.

Большой интерес у туристов вызывает Ороктойский мост, который был построен в 2000 г. Мост возвели в самом узком и глубоком (около 70 м.) месте Катунь. Говоря словами В.В. Сапожникова, в этом месте «до этого широкая Катунь черными скалами резко суживается ... и в этой черной трубе летит с необычайной быстротой, разбиваясь в сплошную пену об выступающие скалы». С моста открываются великолепные виды на Катунь, катунские пороги – Тельдекпеньские и на горы.

От паромной переправы, действовавшей до постройки Ороктойского моста выше по течению Катунь, сохранились искореженные металлические конструкции, а рядом с ними валуны, которым местные жители дали названия. Если паром не работал, то не успевшие перебраться на другой берег реки ночевали на камне «Гостиница». Камень «Агроном» являлся приметой, по которой определяли уровень воды и доступность паромной переправы.

Рядом с Ороктойской дорогой находится Ороктойский мраморный карьер, очень привлекательный для туристов живописный объект. Здесь до сих пор находятся монолиты превосходнейшего мрамора, подготовленные для перевозки, и красивые мраморные скалы.

Среди почетных людей Ороктоя большим уважением и авторитетом пользуется глава КФХ «Карлагаш» Виктор Леонидович Яныканов. Он заслуженный работник сельского хозяйства РФ. В 1991–1993 гг. был депутатом Верховного Совета РА, в 2008–2014 гг. – депутатом Государственного Собрания – Эл-Курултай РА от Чемальского района, председателем комитета аграрной политики, природопользования и развития села. Он имеет звание «Почетный гражданин МО «Чемальский район». Его брат Вениамин Леонидович Яныканов является воином, выполнявшим интернациональный долг в Демократической Республике Афганистан в составе ограниченного контингента советских войск, он награжден медалью «За боевые заслуги». Ороктойцы С.И. Гаврилов, А.Н. Меткечев, Н.В. Попов воевали в чеченской военной компании. Председатель совета ветеранов с. Ороктой, активная общественница Э.А. Тадыева получила звание «Почетный гражданин МО «Чемальский район». Уроженец Ороктоя Н.Б. Булгаков награжден орденом «Трудовой Славы» 3-й степени.

А.Я. Яныканова, воспитавшая 9 детей, 21 внука и 19 правнуков, имеет медали материнства, ордена «Материнская слава» 2-ой степени, «Материнская слава» 3-ей степени.

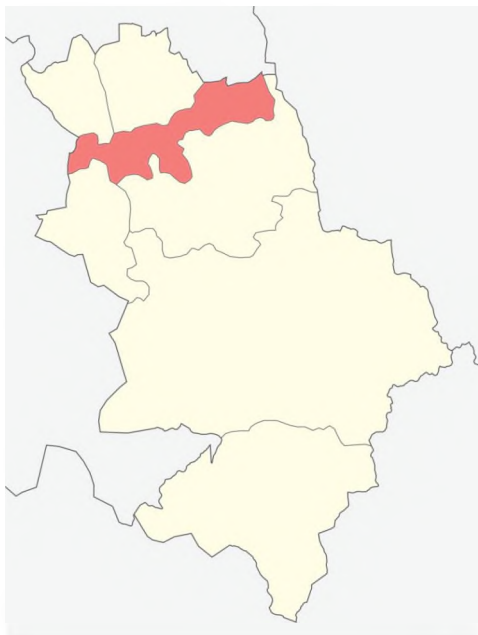
Д.Б. Меткечева, С.Д. Булгакова, воспитавшие 10 детей, были награждены орденом Золотой Звезды «Матери-героиня».



Новый памятник, посвященный участникам Великой Отечественной войны. с. Ороктой. 2018 г.



МУНИЦИПАЛЬНОЕ ОБРАЗОВАНИЕ «УЗНЕЗИНСКОЕ СЕЛЬСКОЕ ПОСЕЛЕНИЕ»



Субъект: Республика Алтай
Статус: сельское поселение
Входит: в Чемальский муниципальный район Республики Алтай
Дата образования: 2006 г.
Включает: 4 населенных пункта:
Узнезя, Аскат, Нижний Куюм,
Турбаза «Катунь»
Административный центр: Узнезя
Глава сельского поселения:
Ветров Андрей Сергеевич
Официальные языки: русский, алтайский
Население (2018 г.): 927 чел.
Национальный состав: алтайцы, русские
Конфессиональный состав: православные, шаманисты
Площадь: 192 кв.км.

Глава Узнезинского сельского поселения Андрей Сергеевич Ветров



Родился 18 мая 1985 г. в г. Горно-Алтайске Горно-Алтайской автономной области (Республика Алтай). Окончил Узнезинскую среднюю общеобразовательную школу. В 2005 г. получил специальность «учитель физкультуры» в Педагогическом колледже г. Горно-Алтайска. С 2005 по 2009 г. продолжил обучение в Горно-Алтайском государственном университете на отделении «биология и химия» по специальности «биолог». С 2009 по 2010 г. проходил службу в рядах Российской армии. В 2010 г. начал трудовую деятельность управляющим частным туристическим предприятием в с. Узнезя. С 2011 по

2012 г. был ведущим специалистом сельской администрации с. Узнезя. В 2012 г. зарегистрировался индивидуальным предпринимателем, занимался туристическим бизнесом. В декабре 2013 г. выбран Главой Узнезинского сельского поселения.

ОБЩАЯ ХАРАКТЕРИСТИКА УЗНЕЗИНСКОГО СЕЛЬСКОГО ПОСЕЛЕНИЯ

Узnezинское сельское поселение, включающие четыре села: Узнезю, Аскат, Нижний Куюм, Турбазу «Катунь», располагается по обоим берегам Катуня. Узнезя, Нижний Куюм, Турбаза Катунь находятся на правом берегу реки, Аскат – на левом. Села соединяются мостом, построенным в 2003 г.

В настоящее время общая площадь территории составляет 192 кв. км. На 1 января 2018 г. в поселении проживало 927 чел. Расстояние Узнези от Усть-Семы – 21 км., от Чемала – 15 км., от Горно-Алтайска – 85 км.

На территории сельского поселения развивается малый бизнес, который является средством самозанятости населения и фактором создания новых рабочих мест. Малый бизнес в сельском хозяйстве представлен крестьянско-фермерскими хозяйствами и индивидуальными предпринимателями. Сельскохозяйственной деятельностью на территории Узнези занимаются крестьянские хозяйства «Аргымак», КФХ Доронина, «Селигур»; Нижнего Куюма – «Куюмское» Туяниных, Турбазы Катунь – КФХ Некрасовых.

В селах функционируют магазины: в Узнезе: 3 продуктовых магазина, 1 промышленный, в Аскате: 1 продуктовый магазин, 1 сезонный магазин, работающий только в летнее время, он реализует сувениры и пантовую продукцию; на Турбазе Катунь: 1 продуктовый магазин, 4 сезонных киоска по продаже сувениров и пантовых продуктов и 2 кафе: «Бакаташ» и «Кадын».

Основным перспективным направлением социально-экономического развития Узнезинского сельского поселения является туризм, благодаря своей доступности, благоприятным климатическим условиям и уникальным живописным ландшафтам всех населенных пунктов.

На территории Узнези расположены туристические объекты: гостиничные комплексы: «Салют», Парк-отель «Усадьба Круцких», гостиница «Лисья Нора»; базы отдыха: «Топ-Лес», «Каратурук», «Бирюза», «Берег Катуня», «Корогон», «Клевая поляна», «Черчек», «Клондайк»; туристические комплексы: «Привал путника», «Феникс», усадьбы «Сенди Бич», «Сельская усадьба», «Ника», «Аксай», «Большая Медведица», «Своя усадьба», «У Матюши», «Охотник», «Островок»; турбазы: «Околица», «Классика», «Простоквашино», «Селигур»; отель «Алтайская сказка», коттеджи: «Дача в Узнезе», «Коттеджи в Узнезе», студия семейного отдыха «Умай» и дача отдыха «Тридешатое царство» и другие. В Аскате располагаются гостевые дома: «Усадьба Зыряновых», «Времена года»; базы отдыха: «Аскат-2», «Susha LTD» и другие.

В самом маленьком поселке Узнезинского поселения – Турбаза Катунь находятся крупнейшая база РЖД «Турсиб» с единственным на всю Республику Алтай с аквапарком, оздоровительный центр «Беловодье», турбаза «Ом-тур», гостевой дом «Онега», усадьба «Велес» и другие.

Во всех селах Узнезинского сельского поселения селах развивается отдых в частном секторе – в «зеленых домах».





В Узнезе располагается контактный зоопарк «ZooРай», контактный – это потому, что посетителям предлагается прямой контакт с птицами и животными. В зоопарке находятся верблюд, кролики, лисица, ослик, свиньи, козы, зубры, страус, индюки. Директор зоопарка – В. Берелов.

В последнее время туристическая отрасль оказывает все большее влияние на уровень жизни населения. Создаются новые рабочие места. Жители сел обеспечивают турбазы экологически чистыми продуктами, занимаются изготовлением сувениров, содержат лошадей, которых сдают на лето в аренду на турбазы, или непосредственно в прокат отдыхающим.

Села Узнезинского сельского поселения с каждым годом приобретают более ярко выраженный туристический облик.

В Узнезе есть фельдшерско-акушерский пункт, почта, средняя общеобразовательная школа, детский сад. МОУ «Узнезинская средняя общеобразовательная школа» в 2012 г. вошла в федеральную программу «Модернизация системы образования», в том же году в ней был проведен капитальный ремонт. В других селах Узнезинского сельского поселения школ нет. Дети из этих сел учатся в Узнезинской школе, подвоз осуществляется школьным автобусом.

В 2008 г. в Узнезе был реконструирован и стал действовать культурно-оздоровительный центр, включающий спортзал, клуб и библиотеку, последняя была открыта в 2014 г. Свой клуб имеется в Аскате. В учреждениях культуры организуются и проходят различные плановые и внеплановые мероприятия. В центре Узнези действует дом-музей династии Тозыяковых, в Аскате – дом-музей семьи Головань и этногалереи. На территории Узнезинского сельского поселения имеются памятники истории и культуры. Это памятники, посвященные героям гражданской войны и Великой Отечественной войны. В селах Узнезинского поселения имеются православные часовни, в Аскате действует Международный Центр буддисткой культуры.

На территории сельского поселения работает сотовая связь МТС, Мегафон и Билайн. Для населения осуществляется доставка почты из районного центра.

ИСТОРИЧЕСКАЯ СПРАВКА ОБ УЗНЕЗИНСКОМ СЕЛЬСКОМ ПОСЕЛЕНИИ

В 1920 г. в Узнезе появился первый сельский Совет. В 1924 г. был образован исполнительный комитет Узнезинского сельского Совета рабочих, крестьянских и красноармейских депутатов. В 1939 г. сельский Совет был переименован в Узнезинский сельский Совет депутатов трудящихся.

В 1926 г. в Узнезе насчитывалось 278 чел. В селе имела школа. В довоенное время председателем сельского Совета работал В. Никифоров. Его сын Ю.В. Никифоров являлся известным геологом, краеведом и автором ряда книг о лекарственных растениях Горного Алтая. В 1930-х гг. на землях

Узnezинского сельсовета были образованы сельхозартели «Заря Алтая» (бывшая «Ойрот подсолнечник»), «Верный путь» (с. Куюм).

В послевоенное время Узnezинский сельский Совет пережил несколько реорганизаций; его то сливали с другими с переносом административного центра в другое село, то вновь восстанавливали его самостоятельный статус. Первое объединение произошло в 1954 г., когда Узnezинский сельский Совет объединили с Эликманарским в Эликманарский сельский Совет с центром в Эликманаре. В 1958 г. произошло разъединение и самостоятельность Узnezинского сельсовета была восстановлена. В его состав входили населенные пункты: Узнезя, Нижний Куюм, Верх-Куюм, леспромхоз Кудебаш. В 1959 г. Узnezинский сельский Совет и Аносинский сельсовет слились в один Аносинский сельсовет с центром в Аносе. Одновременно объединили колхоз имени И.В. Сталина Аносинского сельсовета и колхоз «Заря Алтая» Узnezинского сельсовета в один колхоз им. И.В. Сталина с центральной усадьбой в Аносе.

В 1966 г. вновь был образован Узnezинский сельский Совет, в который вошли села: Узнезя, Нижний Куюм, Верх-Куюм и Аскат. Но в 1971 г. Узnezинский сельский Совет объединили с Эликманарским сельским Советом с центром в Эликманаре и с населенными пунктами: Эликманаром, Узнезей, Аскатом, Нижним Куюмом и Верхним Куюмом. В 1975 г. населенные пункты Узнезя и Нижний Куюм из Эликманарского сельского Совета были переданы в Чепощинский сельский Совет.

Узnezинская сельская администрация с центром в с. Узнезя была образована постановлением Президиума Государственного Собрания – Эл Курултай РА от 26.06.1996 г. В состав Узnezинской сельской администрации вошли населенные пункты: Узнезя, Аскат, Нижний Куюм, турбаза «Катунь», они же сохраняются и в настоящее время. Председателем Узnezинской сельской администрации стал В.Н. Богустаев. 21 января 2002 г. депутаты Узnezинского сельского Совета избрали Главой сельской администрации В.А. Усову. Но фактически муниципальное образование не состоялось, так как не был разработан и зарегистрирован Устав МО.

С января 2003 г. Узnezинский сельский Совет депутатов прекратил свое существование. Узnezинская сельская администрация вошла структурным подразделением в состав администрации Чемальского района. Главой Узnezинской сельской администрации был назначен В.А. Яраскин. С 1 января 2006 г. было создано муниципальное образование «Узnezинское сельское поселение», начали функционировать сельский Совет депутатов и администрация Узnezинского сельского поселения. Главой Узnezинской администрации была избрана А.Л. Механошина. Решением территориальной избирательной комиссии Чемальского района № 24 от 09.12.2013 г. главой муниципального образования «Узnezинское сельское поселение» был избран А.С. Ветров.





СЕЛО УЗНЕЗЯ

Село Узнезя расположено в небольшой живописной долине на правой стороне Катуня вдоль подножья крутых гор, среди которых самой высокой является гора Селигур (725 м.). В настоящее время территория села составляет 65 кв.м. На территории села на 1 января 2018 г. проживало 504 чел. Расстояние от Узнези до Чемала составляет 17 км., до Усть-Семы – 20 км. Село свое наименование получило от рчк. Узнези, правого притока Катуня, пересекающего село. Топоним «Узнезя» переводится как «Хозяин реки».

Село было основано в 1881 г. переселенцами из Алтайской волости. На тот момент в поселении насчитывалось 2 дома русских крестьян, 4 дома инородцев и 5 кочевых аилов. В окрестностях этой небольшой деревни в бассейне рчк. Узнези располагались алтайские аилы. Самым положительным образом на развитии села оказался перенос сюда в конце XIX в. родового управления 1-ой Алтайской дючины из Александровки. В Узнезе родовое (затем волостное) управление находилось до 1917 г. Если в 1893 г. в Узнезе насчитывалось 11 крестьянских дворов, 4 некрестьянских двора, численность населения составляла 33 мужчины и 35 женщин, всего 68 чел., то в 1899 г. численность населения выросла до 103 чел., а в 1904 г. здесь уже размещалось 27 дворов, проживал 131 чел.: 63 мужчины и 68 женщин. В 1911 г. в Узнезе находилось 36 двора, 96 мужчин и 93 женщины, всего 189 чел. Родовым писарем работал младший брат Г.И. Гуркина, талантливый фотохудожник С.И. Гуркин.

В начале XX в. в Узнезе располагались небольшая церковь, просуществовавшая до гражданской войны, миссионерская школа, два кожевенных завода, водяная мукомольная мельница с небольшим водохранилищем, лавка, кузница.



Старое здание клуба

Узnezинская миссионерская школа была основана в 1898 г. Учителем в ней сначала работал И. Тюмаков, затем с 1907 по 1937 г. в школе учительствовал выпускник Бийского Катехизаторского училища Ф.С. Тозьяков, основатель знаменитой в Горном Алтае династии Тозьяковых. В 1941 г. школа стала семилетней.

В годы гражданской войны на территории Узнези происходили трагические события. Здесь в 1921 г. были расстреляны белогвардейцами комиссар И.И. Мартаков и другие красноармейцы. После революции 1917 г. и гражданской войны в селе началось социалистическое строительство: появились первый сельский Совет с 1920 г., изба-читальня с избачом Наянзиным, начальная школа 1-ой ступени, обучение в которой велось на русском и алтайском языках, 2 детских садика, небольшая пекарня, магазин «Центроспирт» и другие учреждения.

В 1929 г. когда в стране началась коллективизация, узнезинцы выбрали для себя коммуну, полностью обобществив скот, орудия труда и даже продукты питания. Спустя два года, они от коммуны отказались и создали сельхозартель «Ойрот подсочник», переименованную примерно в 1937–1939 гг. в артель «Заря Алтая».

Особенно тяжело узнезинцам пришлось в годы Великой Отечественной войны. Взрослое мужское население ушло на войну. Мужчин заменили женщины, они работали в сельском хозяйстве, на лесопильном заводе, на 3-х мельницах, смолокурном заводе, цехе-комбинате по производству саней, телег, кирпичей, валяной обуви – валенок. В военное время узнезинцы сумели сохранить кузницу.

В послевоенное время, с 1946 г. до середины 1950-х гг. председателем колхоза был Д.Г. Свирин. В 1954 г. в рамках повсеместного укрупнения колхозов сельскохозяйственные артели «Заря Алтая» Узнези и «Верный путь» с. Куюма Куюмского сельского Совета объединились в артель имени Н.С. Хрущева с центральной усадьбой в Узнезе. В 1957 г. артель имени Н.С. Хрущева преобразовали в колхоз «Заря Алтая». В 1959 г. Узнезинский и Аносинский сельсоветы объединились с одновременным слиянием колхоза имени И.В. Сталина Аносинского сельсовета и колхоза «Заря Алтая» Узнезинского сельсовета в один колхоз им. И.В. Сталина с центральной



Село Узнезя. Начало 1920-х гг.



усадебой в Аносе. Спустя год, в 1960 г. колхозу имени Сталина присвоили имя В.И. Ленина. Колхоз имени В.И. Ленина занимался производством и продажей государству животноводческой продукции: молока, мяса, масла, пуха, шерсти, яиц, меда, фруктов.

Начиная с первых послевоенных лет, в Узнезе функционировал головной сырзавод, имевший отделения: Бешпельтирское, Ингурекское, Каракольское, Куюмское, Эдиганское. В Аносе, Чепоше и Эликманаре находились пункты по сбору и приему молока. Узнезинский сырзавод и его отделения в 1950 г. производили сливочное и топленое масло, голландский и тощий сыр, сырковую массу, брынзу, творог, мороженое «эскимо». На производство данной продукции поступало молоко из колхозов имени В.М. Молотова с. Бешпельтира, «Горный пахарь» с. Аюлы, «Заря Алтая» Узнези, им. Сталина с. Аноса, «Путь Ленина» с. Еланды, «Искра» с. Эдигана, «Кызыл Черю» с. Куюса, им. Калинина с. Чепоша, «Верный путь» с. Куюма, «Кызыл Анчи» с. Уожана, «Герой труда» с. Эликманара. Отдельные отделения Узнезинского сырзавода находились в таких отдаленных местах, куда в летний период можно было попасть только на верховых лошадях. В 1951 г. построили новое здание сырзавода для переработки 10000 тонн молока в год. Руководителем строительства был десятник В.Г. Голохов, вложивший много сил в дело обучения местной молодежи специальностям каменщиков, бетонщиков, штукатуров. Его учениками были строители Огнева, Надейкина, Денисова, Казанцев и многие другие, ударно трудившиеся на стройке и перевыполнившие нормы выработки. Новый завод был построен полностью из камня без единого кирпича. На нем установили новейшее оборудование, поставили 12 двигателей, построили специальную электростанцию мощностью 25 киловатт, установили компрессорное охлаждение, провели паровое отопление, подвели вспомогательную линию высокого напряжения от Чемальской ГЭС. Весь процесс был механизирован. Завод перерабатывал молочную продукцию не только эликманарских поселений, но еще Черги и Камлака Шебалинского аймака. Молоко от отдаленных поставщиков доставляли автомашины со специальными цистернами, в которых молоко хранилось в летнее время в течение суток при любой температуре. К заводу вела широкая шоссе́йная дорога, территория завода была огорожена и освещена электрическими фонарями. В исполнительном комитете Эликманарского аймака был создан новый отдел – сырпром. С введением в действие нового сырзавода повысилось качество продукции, расширился ассортимент продуктов широкого потребления. Завод, кроме традиционных масла, сыров, творога, производил эскимо, сырки, кефир, кумыс. В 1951 г. предприятие производило 400 ц. сыра разных сортов, 436 ц. сливочного и топленого масла, 26 ц. мороженого, 10 ц. брынзы и 5 ц. сырковой массы. В 1951 г. численность промышленно-производственного персонала составила 43 чел., из них 18 были рабочими. При Узнезинском сырзаводе имелось подсобное хозяйство, в том числе 8 рабочих лошадей и 2 быка, которых использовали для вывозки молочных продуктов с отделений сырзавода, а также дров и льда.

Работники сырзавода и отделений брали на себя социалистические обязательства по повышенной выработке молочных продуктов высокого качества и снижению расходов сырья. Так, победителями в социалистическом соревновании в 1951 г. стали Бешпельтирское и Куюмское отделения. Когда то успешный Узнезинский маслосырзавод, не сумев перейти на рыночные принципы ведения хозяйства, в конце 1990-х гг. закрылся.

В 1960-е гг. колхоз имени В.И. Ленина имел комплексные бригады в пяти селениях: Узнезе, Аносе, Верх-Апшухте (Шебалинского района), Верхнем Куюме, Нижнем Куюме. Как видно, часть сел находилась на правом берегу Катуня, часть – на левом. Постоянная связь между ними существовала только в зимнее время по льду реки. Начиная с весны, эти села, а, следовательно, комплексные бригады были отрезаны друг от друга. По просьбам колхозников Шебалинский райисполком в 1966 г. разделил колхоз имени Ленина на два хозяйства: правобережный и левобережный. Поскольку это событие совпало по времени с подготовкой празднования 50-летия Советов, то правобережный колхоз с центром в Узнезе, образованный 10 сентября 1966 г., получил наименование «50 лет Советам». В него вошли комплексные бригады Узнези, Нижнего Куюма и Верхнего Куюма. Колхоз «50 лет Советам» получил 15922 га земли, из них 5716 га сельскохозяйственных угодий, включая 191 га пашни, 227 га залежных земель, 8 га сада, 2573 га сенокосных угодий и 2725 га пастбищ. Кроме того, колхозу отошли 529 га земли из государственного земельного фонда. Основным направлением хозяйственной деятельности нового колхоза являлось производство мяса и молока. В колхозе «50 лет Советам» на момент образования имелись контора, пилорама, кузница, конюшня, свинарник, три телятника, пункт искусственного осеменения, зернохранилище, 6 амбаров, 4 омпаника, 3 скотных двора. Колхозное поголовье включало 560 голов крупного рогатого скота, 736 овец, 1880 лошадей, 49 свиней, 224 пчелосемьи. На балансе колхоза числились 6 четырехстенных и 14 пятистенных домов, 2 клуба и 5 бань.

На начало 1968 г. в колхозе состояли 84 семьи, 316 членов колхоза. В животноводстве работали 49 чел.: 18 доярок, 12 скотников, 7 телятниц и 12 прочих работников. В хозяйстве насчитывалось 656 голов крупного рогатого скота, 900 овец, 2000 лошадей, 246 пчелосемей. Колхозники засевали 150 га земли овсом, 10 га – ячменем, 50 га – пшеницей и 100 га – кукурузой под силос. Колхоз по договору с Межколхозстроем вел капитальное строительство. В 1967 г. были построены 2 телятника на 240 мест, контора и 2 жилых дома.

В 1960-х гг. колхоз столкнулся с серьезными трудностями, такими как нехватка опытных квалифицированных кадров: зоотехников, механизаторов, бухгалтеров, текучесть членов колхоза, например, в 1967 г. было принято 22 чел., выбыл 21 чел.; нарушения трудовой дисциплины, которые выражались в пьянстве отдельных колхозников, что крайне негативно проявляло себя во время заготовки кормов и перевода скота на летнее содержание, нарушение естественного плодородия земли, высокая себестоимость продукции, например, колхоз сдавал государству литр молока за 14 руб. 30 коп, а его производство обходилось в 15 руб. 30 коп. В результате, несмотря на перевыполнение поставки молока, в денежном отношении колхоз нес убытки. Тем не менее, преодолевая все сложности, колхоз в 1967 г. выполнил план на 111,8%, сдал государству продукцию на 143531 руб. при плане в 128364 руб. Выполнение плана и получение прибыли удалось осуществить за счет перевыполнения плана по сдаче мяса. В конце 1970 г. образовался совхоз «Эликманарский», объединивший 6 колхозов, в том числе и «50 лет Советам», который стал Узнезинской фермой. С образованием в 1979 г. «Каракольского» совхоза Узнезинская ферма перешла в его состав.

С 1950-х по 1983 г. Узнезинская школа была начальной, затем в 1983 г. она была реорганизована в 8-летнюю школу, а с 1996 г. – в среднюю полную



Жители Узнези отмечают юбилей села

общеобразовательную школу. С 2003 г. она функционирует как МОУ «Узnezинская средняя общеобразовательная школа». В школе организовано горячее питание школьников, имеется приусадебный участок, на котором выращивают овощи.

Дело узнезинского педагога Ф.С. Тозыякова продолжили его дети, внесшие огромный вклад в образование своих односельчан: старшая дочь – Н.Ф. Тозыякова (Хощанова), работавшая с 1944 по 1952 г. и сын Н.Ф. Тозыяков. Под руководством Н.Ф. Тозыякова Узнезинская школа не раз занимала призовые места в конкурсах художественной самодеятельности.

В 1988 г. при управляющем Узнезинской фермы В.А. Кульпине на месте старой конюшни был построен 2-х квартирный дом. В дальнейшем, в здании разместился детский сад «Березка». В нем были созданы 2 группы воспитанников в количестве 40 детей. Заведующей детским садом была Л.Б. Туянина. С 1991 г. в связи с распадом совхоза «Каракольского» детский сад какое-то время не работал и возобновил свою деятельность только в 1993 г., заведующей детским садом была назначена Л.В. Керешева. С 2007 г. детский сад, который возглавила заведующая О.А. Азынчакова, стал структурным подразделением МОУ «Узнезинская СОШ». В 2009 г. зам. директора по дошкольному образованию «Узнезинская СОШ» была Т.В. Суртаева, с 2015 г. – А.В. Яраскина.

В 2005 г. в селе построено новое здание ФАП. Медицинское обслуживание села осуществляют МУЗ «Чемальская РБ» и фельдшерско-акушерский пункт, оказывающие первичную и специализированную помощь населению.

В 1968 г. в Узнезе установили обелиск, посвященный погибшим землякам в Великой Отечественной войне. В 2010 г. по инициативе главы Узнезинского сельского поселения А.Л. Механошиной была проведена полная реконструкция памятника с перенесением его на территорию Узнезинского культурно-оздоровительного центра. 9 мая 2010 г. состоялось торжественное открытие мемориального комплекса воинам-землякам, павшим в годы Великой Отечественной войны. Комплекс представляет



Спортсмены с. Узнезя на соревнованиях

стелу с именами 68 сельчан, погибших на фронтах Великой Отечественной войны. В 2015 г. Мемориальный комплекс был дополнен мемориальной доской, посвященной Герою СССР А.Н. Ленкину.

Замечательные люди Узнези: Герой Советского Союза А.Н. Ленкин, сестры Тоцаковы, династия учителей и просветителей Тозыяковых-Кумандиных и другие.

Герой Советского Союза А.Н. Ленкин был призван на фронт в 1941 г. из Узнези. До войны он работал главным бухгалтером Узнезинского леспромхоза.

Т.М. Тоцакова (1902 г., родилась в Улале – 1970 гг.) – кандидат филологических наук, ученица знаменитого тюрколога XX в. Н.А. Баскакова. Окончив Ойротский педагогический техникум, работала в школах Ойротии и в органах народного образования области. В годы войны стала преподавателем на Ойротском отделении Московского пединститута им. К. Либкнехта, затем вместе с вузом переехала в Москву, где закончила заочное отделение Московского пединститута, одновременно работая преподавателем на кафедре алтайского языка и литературы. В 1948 г. поступила в аспирантуру Института языка и мышления им. Н.Я. Марра АН СССР (ныне Институт языкознания РАН). В 1950 г. защитила кандидатскую диссертацию, вернулась в Горный Алтай. Она трудилась в Учительском, затем в Горно-Алтайском госпединституте, была с 1958 по 1964 г. директором Горно-Алтайского научно-исследовательского института истории, языка и литературы. Т.М. Тоцакова внесла огромный вклад в разработку и издание словарей алтайского языка.

Е.М. Тоцакова (1911–1984 гг.), первая женщина – ученый-этнограф Горного Алтая, кандидат исторических наук. Она окончила исторический факультет Московского государственного педагогического института имени В.И. Ленина, аспирантуру Института этнографии СО РАН. Свою трудовую деятельность Екатерина Макаровна начала в 1931 г. со скромной должности учителя. После защиты кандидатской диссертации в 1955 г. работала в Горно-Алтайском научно-исследовательском институте истории, языка и литературы, Горно-Алтайском пединституте, затем с





День Победы. с. Узнезя. 9 мая

1961 г. – научным сотрудником Музея культуры и этнографии народов Сибири Института истории, филологии и философии СОРАН в Новосибирск.

Жители Узнези, братья Р.Р. и А.Р. Алиевы – мастера спорта по боевому самбо, неоднократные победители Сибирского Федерального округа, призеры Чемпионата России и международных соревнований.

Житель Узнези, всю жизнь проработавший в учреждениях культуры, Н.Ф. Суворов является заслуженным донором РФ.

Фельдшер Узнезинского фельдшерско-акушерского пункта В.С. Борсукова и предприниматель Л.Ф. Некрасова занесены на Доску Почета МО «Чемальский

район». В.Т. Табадякова, воспитавшая 10 собственных и двух приемных детей, награждена орденом «Мать-героиня».

На территории Узнези находится 20 археологических памятников: от случайных находок археологических артефактов до стоянок, поселений курганов, могильников афанасьевской культуры, раннего железного века и других эпох.

К современным историческим памятникам относятся памятник павшим партизанам за Советскую власть, расположенный в 3 км. от села Узнезя по автомобильной дороге Узнезя – Бешпельтир. Памятник, представляющий обелиск в виде усеченной пирамиды с пятиконечной звездой в верхней части, был установлен в 1957 г. на месте гибели бойцов отряда ЧОН под командованием комиссара И.И. Мартакова. В 1934 г. поставили обелиск на одиночной могиле комиссара И.И. Мартакова, расстрелянного белогвардейцами в 1921 г.

Природной достопримечательностью является гора Селигур, с которой открываются самые живописные виды долины Катуня. На западном склоне горы из села хорошо видны расположенные друг против друга два больших вертикальных камня – останцы. Местные жители и туристы эти камни называют «Брат и сестра». Другое название каменных брата и сестры – «Богатыри». Действительно, облик каменной сестры скорее напоминает богатырский, чем женский образ. Интересный объект, особенно для любителей фэнтези наблюдается непосредственно на въезде в Узнезю. Слева от дороги в скале хорошо видно вдавленную в каменную плиту большую дверь с трещиной по диагонали.

СЕЛО АСКАТ

Село Аскат располагается на левом берегу Катуня в Аскатской долине, протянувшейся вдоль левого берега Катуня и пересеченной рчк. Аскаткой у подножья горы Межелик. Путь в Аскат лежит через Аскатский мост, построенный в 2003 г., и от него направо. Село Аскат находится на расстоянии около 20 км. от Усть-Семы по Чемальскому тракту и 77 км. от Горно-Алтайска. Аскат переводится как «имеющий каменные осыпи».

1 июня 1996 г. Постановлением Правительства Республики Алтай Аскат вошел в состав восстановленной Узнезинской сельской администрации. В настоящее время территория села составляет 60 кв.м. На территории села на 1 января 2018 г. проживало 253 чел.

Точная дата образования Аската неизвестна. Согласно «Списку населенных мест Томской губернии», в 1893 г. по рчк. Аскатке (Оскату) значился аил в 7 дворов, в котором проживало 11 мужчин и 12 женщин. В «Списке населенных мест Томской губернии» за 1911 г. был записан населенный пункт Аскат, приписанный к Романовской волости. В нем числилось 16 дворов с населением в 80 чел., включая 42 мужчины и 38 женщин. В начале XX в. жители Аската занимались пашенным земледелием, огородничеством, охотой, рыбалкой, орешным промыслом и другими занятиями. В деревне имелись бондарная мастерская В. Зудина, мастерская Г. Попова, в которой мастерили сани и конскую упряжь, кузница В. Бадина, пасека Ф. Селезнева. До революции в Аскате жил известный алтайский сказитель Ч. Куранakov, сказки которого вошли в «Аносский сборник» Н.Я. Никифорова.

В 1920-х гг. в Аскате начались социалистические преобразования. По данным переписи 1926 г., дер. Аскат, насчитывавшая 39 русских крестьян, относилась к Усть-Аносскому сельскому Совету.

В середине 1930-х гг. на месте впадения рчк. Аскатки в Катунь был построен Аскатский дом туристов, находившийся в подчинении ТЭУ ВЦСПС по ЗапСибмаршрутам (Новосибирск). Дирекция дома туристов ежегодно составляла туристско-финансовый план, утверждавшийся ТЭУ ВЦСПС. Туристический сезон длился 3 месяца: с июня до сентября. Прибывавшие со всей Западной Сибири туристы регистрировались, получали талоны на питание, проходили медицинский осмотр, с ними проводилась беседа. После этого для них составляли экскурсионные планы и подбирали маршруты. Самыми распространенными экскурсионными маршрутами были многодневные таежные походы на Каракольские озера и к Телецкому озеру на лошадях. Лошадей Аскатский дом туристов брал в аренду у местных жителей на весь туристический сезон. Подшефную помощь Дому туристов оказывал колхоз имени Сталина.

На территории Дома туристов «Аскат» располагались 2-этажное здание и жилые дома для размещения отдыхающих, летняя столовая, контора и общежитие для рабочих, имелись подсобное хозяйство и необходимые производственные предприятия: огород, молочно-товарная ферма, кузница, хлебопекарня, конный двор. Численность работников в доме «Аскат» в 1939 г. насчитывала 40 чел. Из них 22 чел. были управленцами и рабочими подсобного хозяйства. 18 чел. составляли дополнительный



персонал из дежурных, уборщиц, официанток, набираемых на туристический сезон. Во главе Дома туристов стоял директор, который назначался и снимался ТЭУ ВЦСПС по ЗапСибмаршрутам. Директорами Дома туристов «Аска́т» являлись Г.Н. Усольцев (1937 г. – до 15 апреля 1938 г.), А.С. Яцевич (с 15 апреля 1938 г. по 29 декабря 1939 г.), Г.М. Орлов (с 29 декабря 1939 г. по 1941 г.).

В годы Великой Отечественной войны из Аската было призвано 60 человек, вернулся домой только 21 чел. С началом войны туристическое движение заглохло. Уже в октябре-ноябре 1941 г. в Аска́т был эвакуирован Борисопольский детский дом Киевской области, который временно разместился в Доме туристов. 19 января 1942 г. Ойротский облисполком обратился в ВЦСПС с ходатайством о передаче Дома туристов со всем имуществом и подсобным хозяйством детдому. Официальная передача состоялась в конце 1942 г. Дом туристов был полностью переоборудован для детей. В нем устроили столовую, кухню, рабочие комнаты, на 1-ом этаже спальни для мальчиков, на 2-ом этаже спальни для девочек. На территории детского дома оборудовали спортивную площадку с различными сооружениями, водный бассейн, душ. При детдоме для учащихся организовали 7-летнюю школу. Поскольку Борисопольский детский дом поступил в распоряжение отдела народного образования Ойротского (Горно-Алтайского) облисполкома, то он был переименован в Аска́тский детский дом, который стал самостоятельным учреждением школьного типа для детей школьного возраста от 6 до 14 лет. Он финансировался из бюджета Ойротского облисполкома и отчитывался перед ним. Детдом был рассчитан на 120 детей, но фактически в нем проживало 140 воспитанников. Они делились на три возрастные группы: учащиеся начальных классов, средних и старших. 14-летних воспитанников, окончивших 7-летнюю школу, детский дом в обязательном трудоустроивал в колхозах и совхозах Эликманарского района, на предприятиях Ойрот-Туры (с 1948 г. Горно-Алтайска), Бийска, Барнаула.

В 1947 г. численность обслуживающего персонала составляла 22 чел., включая 13 педагогов, и 32 работника подсобного хозяйства. Непосредственное руководство осуществлял директор. Он руководил работой детдома, школы и подсобного хозяйства. Ему в этом помогали завуч и завхоз. Директорами работали И.А. Щербак с 1941 г. по август 1946 г., В.Н. Хавин – с августа 1946 г. по февраль 1954 г., А.И. Прокопьев – с февраля 1954 г.

В 1947 г. детский дом имел следующие постройки: 2-хэтажное здание, в котором жили воспитанники, 2 общежития – одно 10-ти квартирное, другое – 4-х квартирное для обслуживающего и рабочего персонала, 8 жилых домов для семей сотрудников детдома, контору, пекарню, баню; кузницу, овощехранилище, конюшню, коровник, скотный двор для телят и свиней, 2 склада для кормов, пасеку. Подсобное хозяйство детского дома включало 20 га пахотной земли, 10 лошадей, 22 коровы, 18 свиней, 11 пчелосемей; сельскохозяйственный инвентарь: 2 конных плуга, 2 бороны, 1 конные грабли, 1 сенокосилку, 8 телег, 29 саней. При детском доме работали пошивочная и сапожная мастерские. По данным 1947 г., в пошивочной мастерской обучалось 10 воспитанников, в сапожной – 8. Подсобное хозяйство обеспечивало детдом всеми необходимыми продуктами питания: мясом, молоком, сметаной, творогом, маслом, простоквашей, овощами: картофелем, капустой, огурцами, луком свеклой и др. Мастерские производили пошив и ремонт

одежды, обуви. Воспитанники вместе с рабочими участвовали в ремонте помещений. В детском доме была своя библиотека, в которой имелось 155 учебников, художественных и политических книг.

В 1948 г. детдом переоборудовал бывшую летнюю столовую Дома туристов, приспособив ее под школьные классы и клуб. Школьное оборудование полностью было передано в собственность школы. В период школьных занятий здание школы со всем имуществом находилось в полном распоряжении школы, а во внеучебное время – в собственности детдома. Клубом распоряжался директор детдома, только он давал разрешение на проведение культурно-массовых мероприятий. В 1951 г. за хорошие и отличные показатели в учебе и отличное поведение 10 воспитанников были награждены поездкой в Москву с 9 июля по 3 августа.

Аскатский детский дом действовал до 1963 г. В 1964 г. в здании детдома разместилась Аскатская вспомогательная школа, которая просуществовала до 2014 г. С сентября 2014 г. здесь располагается станция юных туристов.

В 1960 г. в истории хозяйственного развития села состоялось знаковое событие. Мастер-самоучка, рабочий Д.Т. Шутов построил подвесной на канатах деревянный мост, пригодный для проезда автомашин. Строил мост он собственными руками с помощью самых простых плотницких инструментов: топора и пилы; построил, как шутили односельчане, «без единого гвоздя». В народе этот мост назывался «Кирей» или «Шутовский». О талантливом мастере-мостостроителе Д.Т. Шутове был снят документальный фильм «Алтай в моем сердце». Мост Д.Т. Шутова, дважды перестроенный, служил людям более 40 лет. И только в 2003 г. он был заменен на современный автомобильный железобетонный трехпролетный мост, построенный организацией ЗАО «Магистраль». Старый мост для предотвращения несчастных случаев вскоре разобрали. От Аскатского моста идет дорога до Аноса и далее вверх по левому берегу Катуня. Из Аската проселочными дорогами можно добраться до Чуйского тракта к селам: Черга и Барлак.

Строительство нового моста оказало огромное влияние на развитие села. В конце XX в. в Аскат прибыла первая волна переселенцев из Горно-Алтайска, Новосибирска и других городов России. В настоящее время большую часть населения Аската составляет творческая интеллигенция: художники, музыканты, мастера по работе с металлом, керамикой, изготовлению сувениров, кованой продукции и предприниматели. Здесь много творческих талантливых людей.

В селе проживают более 20 мастеров керамики, 3 члена Союза художников: признанный мастер горного пейзажа и прекрасный портретист В.С. Торбоков, пейзажист Б.В. Суразаков и скульптор К.И. Басаргин, самобытный художник Н. Чепок (Таракай). В настоящее время в Аскате действуют этногалереи: «Стрела Сар-



Строитель моста Шутов Д.Т. с супругой





Аскатский мост, построенный Шутовым Д.Т.

такпая», сувенирная лавка-галерея «Бай Терек», где выставляются работы местных художников и мастеров-керамистов; работает выставка-музей семьи художников Головань. Хозяйка дома-музея, самобытная художница Дарья Головань создает картины уникальной техникой – акварелью по цветному шелку. Выставки ее творений с успехом проходят в Москве, Новосибирске, в других городах Сибири, а картины художницы охотно приобретают отечественные и зарубежные гости.

Долгое время Аскат называли этнографической деревней. Сегодня закрепилось другое название деревня – «Город мастеров», ставшее брендом. В Аскате существует народный театр «Гамаюн», в котором артистами выступают сами сельские жители. Театр дает спектакли в своем сельском клубе и успешно гастролирует по Алтаю. В последнее время Аскат является привлекательным объектом для туристов, число которых растет с каждым годом.

ФАП в Аскате закрылся. В селе есть сельский клуб, работают турбаза «Аскат-2», база отдыха «Susha LTD». В 2002 г. в Аскате был построен деревянный двухэтажный особняк, в котором разместился Международный буддийский ретритный центр Российской Ассоциации буддистов Школы Карма Кагью. Буддийский центр принимает всех желающих.

Аскат, как и соседнее село Анос, отличается своим щадящим климатом. Здесь мягкие и практически безветренные зимы, нежаркое солнечное лето, теплая осень, летом отсутствуют кровососущие насекомые: комары и мошки. В сельских садах произрастают разные сорта яблонь, груш, вишни, сливы, винограда, садовой земляники, в огородах – бахчевые и другие культуры, в палисадниках – всевозможные цветы. В окрестностях Аската – много дикорастущих ягод и грибов.

Аскат богат природными достопримечательностями. В границах села вверх по течению рчк. Аскатки бьет «серебряный» источник. В нескольких километрах от Аската вниз по течению Катуня находятся три озера, охотно посещаемые туристами. Жители района и туристы их называют «Голубыми озерами», в последнее время – «Глазами Катуня», поскольку залитые

катунской водой в летнее время, они, когда осенью вода спадает, открываются в каменных чашах круглыми озерами, не замерзающими всю зиму. У жителей Республики Алтай сложилась устойчивая традиция: на Крещение 19 января обязательно побывать на Голубых озерах. Путь к ним пролегает от базы «Берель» по льду замерзшей Катунь. На берегу самого большого озера стоит баня, в которой отогреваются после погружения в ледяную воду. В нескольких километрах от Аската, вниз по течению Катунь располагаются водобитные Чеповские ванночки. Выше села на правом повороте Катунь начинается Аскатский порог высотой 1,5 м., заканчивающийся перед мостом через Катунь. От Аската до Аноса между отрогами Семинского хребта на западе и хребта Иолго на востоке тянется заповедно-рекреационная Аскатская эпигенетическая долина, возникшая на месте древнего прорыва Катунь. Аскатская эпигенетическая долина является памятником природы и занесена в Красную Книгу Республики Алтай.

Здесь находятся уникальные виды флоры и фауны, красивые горные ландшафты, сосновый бор прибрежной зоны, кустарники. Именно здесь располагается Аскатский природный парк, в котором Министерство культуры РА планирует создать «Парк Гуркина».

Ряд интересных преданий связан с горой Луковка (Согон-туу, или Сугун-туу). Местные жители считают ее заповедной горой, на которую стараются не подниматься. Сама гора по форме, действительно, напоминает круглую луковицу. Кроме того, на ней произрастает 6 видов дикого лука, что делает ее интересной и в биологическом отношении.

В Аскате находится памятник-обелиск погибшим землякам в Великой Отечественной войне, установленный в 1970 г. Его реконструкция состоялась в 2010 г. по инициативе главы Узнезинского сельского поселения А.Л. Механошиной. Авторами реконструкции памятника являются А.Л. Механошина и Е.В. Лизунов.



Голубые озера. с. Аскат





ТУРБАЗА КАТУНЬ

Населенный пункт «Турбаза Катунь» находится в живописном сосновом бору на правом берегу Катуня, отсюда и название сначала турбазы, а затем и населенного пункта.

В настоящее время общая площадь сельской территории составляет 48 кв.м. На территории села на 1 января 2018 г. проживало 159 чел. Селение располагается в 25 км от административного центра – с. Чемал, в 16 км. от Усть-Семы. История ее появления такова. В 1966 г. на этом красивом берегу Катуня сложился туристический приют – перевалочная база для студентов высших и средних специальных заведений Горно-Алтайска, Бийска, Барнаула. Зимой студенты-туристы осваивали лыжные маршруты, летом – пешие на Каракольские озера. Затем в 1967 г. на нижней и верхней площадках возник палаточный лагерь. На следующий год, в 1968 г. оформилась турбаза «Катунь» – одна из первых в Горном Алтае, до сих пор являющаяся главным системообразующим фактором села.

С турбазы «Катунь» впервые начались первые конные туристические маршруты на Алтае. Первый конный маршрут, разработанный сотрудниками турбазы, под номером 203 «К Каракольским озерам» состоялся в 1970 г. Он проходил в летний период с июня по август. Туристы по этому маршруту совершали 9-дневный поход верхом на лошадях на



Коллектив Турбазы Катунь. 1980-е гг.

Каракольские озера. Затем появился 16-дневный конный семейный маршрут № 206, в котором участвовали родители с детьми. Остались и пешие маршруты, например, 9-дневный маршрут № 202 «По озерам Алтая» к Каракольским озерам. Маршрут № 201 предполагал 12-дневный отдых на турбазе «Катунь» без продолжительных походов, но с экскурсиями и прогулками по окрестностям турбазы.

В 1977–1981 гг. на турбазе «Катунь» были построены летние и зимние корпуса, электростанция, подсобные помещения, большая просторная столовая. Это дало возможность принимать туристов круглый год. Для отды-

хающих создали туристский кабинет, где можно было получить необходимую консультацию от опытных инструкторов; библиотеку, танцевальную и спортивную площадки, действовали камера хранения, пункт проката туристского и спортивного снаряжения, почта, киоски. Турбаза «Катунь» получила широкую известность. Налыв туристов увеличился. Сюда приезжали отдыхать из разных регионов Советского Союза и даже из-за границы.

Одним из первых инструкторов, которая водила туристов по маршрутам, была основатель водного туризма в Горном Алтае, преподаватель Горно-Алтайского государственного педагогического института и бессменный руководитель студенческого клуба «Горизонт» в течение многих десятков лет Лия Станиславовна Неустроева.

Одним из первых директоров турбазы был А.С. Алейников, проработавший с 1972 по 1988 г. Именно при нем была создана основная инфраструктура турбазы и построены необходимые здания. Позже его сменила Галина Павловна Комиссарова.

В 1980-х гг. началось строительство поселка для работников турбазы. Активное участие в строительстве зимнего корпуса и жилых домов принимал заместитель директора и прораб А.Н. Апарин. Он до сих пор занимается частным строительством.

В 1972 г. на турбазу «Катунь» приехали Тамара Васильевна и Геннадий Михайлович Красавины. Тамара Васильевна попала сюда по распределению поваром и осталась на всю жизнь. В 1977 г. построили столовую, где Тамара Васильевна до 1995 г. была заведующей, затем до 2009 г. она работала кладовщиком продуктового склада и после чего ушла на заслуженный отдых. Геннадий Михайлович трудился заместителем директора турбазы в 1974–1976 г., затем работал мотористом, электриком на дизельной станции.

В 1978 г. на турбазу «Катунь» приехали супруги Денисенко. Алевтина Викторовна сначала устроилась медицинской сестрой, с 1983 г., когда в поселке открыли детский сад, она работала в нем заведующей и медицинским работником до 1990 г., затем поселковым фельдшером до 2004 г. Сейчас она на пенсии. Алевтину Викторовну жители поселка называют «ходячей медицинской энциклопедией», на любой вопрос о болезни она может дать полный исчерпывающий ответ, до сих пор люди обращаются к ней за медицинской помощью. Ее муж Александр Васильевич Денисенко с мая 1978 г. работал заместителем директора, в 1989–1990 гг. – директором турбазы «Катунь», затем до 1995 г. – механиком.

С 1977 г. на турбазе работали супруги Татаренко. Василий Иванович был инструктором по конным маршрутам, затем до 1994 г. бессменным водителем. Валентина Алексеевна работала сестрой-хозяйкой, поваром до 1994 г.

Наталья Панфиловна Шестакова проработала на турбазе «Катунь» с 1978 по 1994 г.: сначала кладовщиком в пункте проката туристического снаряжения, затем паспортисткой, секретарем-кассиром; в 1982–1994 гг. – регистратором. Работа была очень сложной, поскольку туристов приходилось принимать днем и ночью, за 16 лет работы у Натальи Панфиловны не было ни одного отпуска. Александр Васильевич Шестаков



всю жизнь трудился на рабочих профессиях: электриком, дизелистом, трактористом, мотористом, плотником-бетонщиком.

В 1983 г. на турбазу приехали супруги Выдрины. Олег Модестович 13 лет проработал в КСС начальником спасательного отряда, потом до 1993 г. – сплавщиком. Татьяна Николаевна работала секретарем, кассиром до 1990 г. Сейчас она трудится на базе отдыха «Турсиб».

В числе активных работников, которые принимали участие в становлении и развитии турбазы следует упомянуть семьи Огневых, Безрученко, Базановых, Иванютенко, старшего инструктора И.В. Шубникова, ее супруга В.М. Раданевича, работавшего директором турбазы.

В сентябре 1993 г. турбазу «Катунь» переименовали в акционерное общество открытого типа.

С историей турбазы «Катунь» тесно связана история школы. 1 сентября 1993 г. начала функционировать Катунская начальная школа, которая разместилась в одном из корпусов турбазы. Ее создателем была Н.А. Красавина, проработавшая в ней до 2007 г. Школа была маленькой, в ней обучалось всего 16 детей. Учительницей начальных классов работала В.П. Килина. В 1994 г. в школу пришла молодая заведующая и учитель начальных классов Н.А. Овсянникова. В 1998–1999 гг. учителем и заведующим школы был Д.А. Иванютенко. 8 лет учителем английского языка работала Т.Ю. Казанина. С 2002 по 2004 г. преподавателем музыки по классу фортепиано и баяна проработал Н.А. Пономарев. Впоследствии со своей супругой Людмилой Николаевной он создал вокальную группу. В школе трудились супруги Басаргины: скульптор, член Союза художников СССР Кузьма Исакович проводил занятия по изобразительному искусству, Вера Леонидовна вела театральные кружки, позже преобразованные в театр «Дебют», и факультатив «Основы актерского мастерства». В 2000 г. новым руководителем театра стала И.В. Шубникова.

Впоследствии школу ликвидировали. Ее здание передали под сельский досуговый центр. Под руководством Александры Леонидовны Механошиной, главы сельской, затем районной администрации в нем был проведен ремонт. В настоящее время в нем проходят различные значимые для жителей села мероприятия, праздники, ведется кружковая работа. Заведующей досуговым центром работает Н.А. Шестакова.

В настоящее время Турбаза «Катунь» представляет разветвленный туристический комплекс, на территории которого раскинулись самые разные базы отдыха, несколько мини-турбаз, два кафе, привлекающие отдыхающих вкусной и разнообразной едой, сувенирные лавки и киоски, имеется прокат лошадей, есть фельдшерский пункт, два магазина.

Здесь, начиная с 2000-х гг., в середине июня проходили ежегодные популярные фестивали авторской песни, на которые приезжали известные исполнители со всей России. В конце 1990-х гг. состоялись два рок-фестиваля с участием знаменитых рок-групп: «Аквариума», «Алисы», «Крематория», «Ва-Банка», «Короля и Шута», «Калинова Моста» и других.

Турбаза «Катунь», рассчитанная на 480 мест, предлагает различные номера повышенного комфорта, прекрасное питание, игровые, детские и спортивные площадки. Пунктов питания на турбазе тоже несколько. Здесь есть все для организации отдыха и экскурсий. В вечернее время действует культурно-развлекательная программа – дискотека, конкурсы. С 1998 г. при



Пешеходный маршрут. Турбаза Катунь

базе «Катунь» открылся лечебно-оздоровительный центр «Беловодье», предлагающий кроме лечения различные программы реабилитации и очистки организма от шлаков, включающие лечебное голодание, траволечение, лазеротерапию, хвойные, минеральные, грязевые и пантовые ванны, а также общеоздоровительные процедуры.

Как уже упоминалось, база РЖД «Турсиб» в 2015 г. открыла круглогодично действующий и единственный в Горном Алтае аквапарк. Это крупнейший в РА спортивно-оздоровительный центр. Здесь имеются все условия для здорового отдыха: бассейн площадью более 1000 м.², водные горки: три для взрослых и одна для детей, разнообразные водные аттракционы, тренажерный зал, финская баня-сауна, турецкая баня-хаммам. Посетителям предлагаются массаж и массажные водопады.

На Турбазе Катунь живет известный художник В.М. Шатский, организовавший детскую художественно-творческую мастерскую «Аура». Он принимает активное участие в художественных выставках Чемальского района и Республики Алтай.

Сегодня жители села живут тем, что работают на своих приусадебных участках, в личных подсобных хозяйствах, занимаются фермерством, развитием туристической сферы. Предприниматели села участвуют в разных сферах бизнеса. В 1999 г. открыли крестьянское хозяйство Людмила Федоровна и Евгений Ильич Некрасовы, обосновавшиеся в поселке с 1985 г. Предприниматели Некрасовы занимаются мясомолочным животноводством, коневодством, кролиководством, свиноводством, птицеводством. Свою сельхозпродукцию они реализуют на различных районных ярмарках, участвуют в сельскохозяйственных выставках, где предлагают молочную продукцию: сыр, чегень; обеспечивают своей продукцией близлежащие турбазы, а также предоставляют в туристический прокат лошадей.





В 2002 г. на территории села Турбаза Катунь в урочище Кара-Суу состоялся 8-ой республиканский общенациональный праздник – «Эл Ойын».

На берегу Катунь установлен памятник в виде гитары.

От Турбазы Катунь начинается обустроенный указателями, лавочками и смотровыми площадками крутой подъем на Обзорную гору (770 м.). Туристам, поднявшимся на ее вершину, открывается вид на села: Узнезя и Аскат, на извилистую долину Катунь и на все горы. На самой вершине горы в 2011 г. была установлена православная открытая часовня с маковкой, ярко блистающей золотом на солнце, которую венчает большой крест. Высота часовни составляет 12 м. Все материалы, необходимые для возведения часовни, поднимались вертолетом. Часовня построена Фондом Святого Всехвального апостола Андрея Первозданного и открытым акционерным обществом «Российские железные дороги» в честь 255-летия вхождения алтайского народа в состав Российского государства. В 2015 г. часовню освятили в честь Святителя Николая.

От Турбазы Катунь Чемальский тракт идет через узкое каменное ущелье – Айры-Таш (с алтайского языка – Каменный лог) по бому, который еще называют Аскатским. Узкая дорога вьется достаточно высоко над бурной Катунью. Зрелище очень эффектное осенью, когда Катунь внизу прорывается изумрудным потоком среди гор, покрытых зелеными соснами и золотыми березами.

СЕЛО НИЖНИЙ КУЮМ (КУЮМ)

Село Нижний Куюм располагается в долине рчк. Куюм в 15 км от ее устья. В настоящее время общая площадь села составляет 19,3 кв.м. В селе на 1 января 2018 г. проживало 11 чел. Расстояние от Нижнего Куюма до Узнези составляет – 8 км., до Чемала – 19 км. Топоним переводится с алтайского языка как «водоворот».

Село Куюм ориентировочно возникло в начале XX в. В «Списке населенных мест Томской губернии» за 1893 г. Куюм указан как аил с 15 дворами, в котором числилось 38 мужчин и 35 женщин, всего 73 чел. В «Списке населенных мест Томской губернии за 1899 г. он тоже значится как аил, в котором было 38 некрестьянских дворов, в них проживали 110 мужчин и 83 женщины, всего 193 чел. В аиле имелась мельница.

В последние годы XIX в. земли по Куюму являлись предметом земельных споров между крестьянами и кочевниками. Исследователь С.П. Швецов свидетельствовал, что «главным источником раздоров служат земли по речке Куюму, которые калмыки (алтайцы) считают своими, а крестьяне – своими, одна сторона в этом случае ссылается на межевые границы, которых в действительности не знает, другие – на свою принадлежность к калмыцкому народу, которому принадлежит вся территория. Покуда эти неудовольствия выражаются в «пакостничестве», ... т.е. в потравах, разметывании стогов сена и т.д.».

В рамках деятельности Чемальского стана Алтайской духовной миссии по Куюму стали формироваться оседлые поселения. В 1901 г. состоятельный



Село Нижний Куюм

человек П. Тыдыков пожертвовал на строительство церкви в Куюме 1000 руб. Началось строительство церкви и просторной школы. В 1914 г. попечителем строящейся Куюмской школы был Кучияк, о котором в письменном источнике сообщалось, что «живет он исправно. Есть у него приличный пятистенный дом. Летом, подобно прочим алтайцам, он живет в юрте, построенной возле дома...». Таким образом, датировать основание Куюма как оседлого поселения условно можно 1914 г. В 1916 г. в Куюмской одноклассной школе обучалось 12 мальчиков и 3 девочки. Учителем работал Н.И. Устюгашев, окончивший Бийское Катехизаторское училище. В 1915 г. был построен молитвенный дом. Позже выше по течению Куюма построили часовню, вокруг которой стали оседать новокрещенные алтайцы. В 1916 г. в данной местности возникло еще одно поселение – Средний Куюм. Село располагалось выше по р. Куюм на расстоянии 10 км. от Нижнего Куюма. Впоследствии, эти два села слились в единое селение – Нижний Куюм. В 1916 г. в нем насчитывалось 15 дворов, в которых проживали 31 мужчина и 41 женщина. К 1919 г. богатые скотоводы братья Тадыкины построили маральник на 20 голов.

Гражданская война захватила весь бассейн Куюма. Здесь действовал повстанческий отряд Темдека. По краеведческим данным, после окончания гражданской войны и восстановления советской власти в 1920 г. были образованы сельские Советы рабочих, крестьянских и красноармейских депутатов в Верхнем Куюме и Нижнем Куюме. По данным официальной переписи, сельский Совет рабочих, крестьянских и красноармейских депутатов был один и базировался он в Среднем Куюме. При сельском Совете работал Куюмский сельский крестьянский комитет общественной взаимопомощи, организовывались комиссии (секции) по разным направлениям





социально-экономической жизни, в состав каждой входили председатель сельсовета и несколько сельских активистов. 18 апреля 1925 г. Куюмский и Ингурекский сельсоветы объединили в один с центром в с. Куюме. В состав Куюмского сельсовета входило 14 человек. При сельском Совете действовали ревизионная и санитарная комиссии. В селе имелось коневодческое хозяйство, работали школа I-ой ступени и изба-читальня, был создан ликпункт по ликвидации грамотности, против которого выступал местный шаман Сапыр. Учителем в Куюмской школе с 1923 г. работал В.М. Тырмаков.

С 28 октября по 11 ноября 1925 г. куюмцы участвовали в Чемальской районной сельскохозяйственной и кустарно-промышленной выставке, на которой они, кроме животноводческой продукции, представили старинный алтайский лук, особым способом надстраиваемый куюмскими охотниками на волка и медведя и других крупных таежных зверей. За участие в выставке куюмцы получили премии: С. Туленин за жеребца алтайской породы – 1-ю премию (15 руб.); И. Суулуков – 4-ю премию (10 руб.), С. Тозыяков – 1-ю премию (10 руб.) и 4-ю премию (5 руб.).

Таблица 1

**Численность населения Куюмского сельского поселения
(центр Средний Куюм) по данным переписи 1926 г.**

Наименование поселения	Статус поселения	Численность населения	Национальный состав
Средний Куюм – сельский Совет, 1 школа	урочище	174	алтайцы
Верх Куюм	урочище	72	алтайцы
Ингурек	урочище	136	алтайцы
Караташ	урочище	8	алтайцы
Кодемар	урочище	36	алтайцы
Нижний Куюм – 1 школа	урочище	108	алтайцы
Толгоек	урочище	61	алтайцы
Всего	7 урочищ	595	алтайцы

Как видно из материалов таблицы, по переписи 1926 г. на рчк. Куюм располагались три населенных пункта: Нижний Куюм, Средний Куюм и Верхний Куюм. В Среднем Куюме – административном центре Куюмского сельсовета насчитывалось 174 чел. Здесь же была школа. В Нижнем Куюме числилось 26 дворов, 54 мужчины и 54 женщины, всего 108 чел. В селе имелись школа, большой плодпитомник, действующий и в наше время. Общая численность жителей Куюмского сельского поселения составляла 595 чел.

С 1929 г. началась коллективизация. Зажиточное население Куюма призывало остальных жителей не вступать в колхозы и забивать скот. В результате, было забито 56% поголовья скота. Но коллективизация, несмотря ни на что, состоялась. На территории Куюмского сельсовета были созданы сельскохозяйственные артели: в Верхнем Куюме – «Путь Ленина», в Среднем Куюме – «Кызыл Ойрот», в Нижнем Куюме – артель имени Ежова, переименованная в 1938 г. в артель «Верный путь». Все три колхоза были

животноводческими. В них удельный вес крупного рогатого скота от общего поголовья скота составлял 60%. Поначалу трудовая дисциплина в куюмских колхозах оставляла желать лучшего, колхозники могли сорвать сенокос, но были и достижения. Так, куюмцы выполнили планы по вспашке зяби и перепахке пара, уборке зерновых и хлебозаготовкам, построили утепленный двор для всего колхозного скота, подписались на государственные займы. В Куюме имелся небольшой маслозавод, работавший один раз в 5 дней. Куюмские колхозники занимались лесозаготовкой и построили лежневую дорогу длиной 20 км. Куюмский сельский Совет работал над задачами ликвидации неграмотности и технической неграмотности.

Активно участвовали во всех ударных компаниях комсомольцы Куюма. Они устраивали культпоходы по наведению чистоты в домах, дворах, на улицах. В 1931 г. секретарь Куюмской ячейки ВЛКСМ Арыкпаев завоевал аймачное красное переходящее знамя за перевыполнение соцзаказа.

В 1935 г. в Куюмский сельский Совет входили поселения: Нижний Куюм, Средний Куюм и Верх-Куюм. Сельсовет находился в Среднем Куюме, здесь же в 1936 г. создали отдельную школу. В Среднем Куюме насчитывалось 33 двора, 174 чел., включая 92 мужчины и 82 женщины. Председателями Куюмского сельсовета были П.А. Кучияков (Кучияк) в 1925 г., М. Тадыкин с сентября 1925 по 1926 г., И.В. Пьянков в 1928–1929 гг., Н.Ф. Тозыяков в 1929–1930 гг., Арыктаев – в 1937 г., В.В. Туюнчеков в 1954 г.

В годы Великой Отечественной мужское население трех сел было призвано на фронт. Домой не вернулись 23 чел. В память о павших воинах-земляках 9 мая 2005 г. состоялось открытие обелиска в Нижнем Куюме.

В послевоенное время куюмские артели поставляли государству животноводческую продукцию. В Верхнем Куюме работал сырзавод, добившийся высоких показателей. Так, по данным 1946 г. 46,5% изготовленного сыра присвоили сорт «экстра», 35% – «высший сорт», 17% – «первый сорт» и только 1% изготовленного сыра получил «второй сорт». Сыр, произведенный мастером-фронтовиком В.Н. Зыряновым, неоднократно признавался лучшим в Горно-Алтайской области. Мастером-передовиком был сыродел Графов.

В бассейне Куюма успешно развивалось садоводство. Осенью 1949 г. из Куюмского питомника для помощи колхозам в осенних посадках было отпущено 5000 саженцев слив и около 50 тысяч ягодников.

В 1949 г. колхозники сельхозартели «Верный путь» благоустроили свое село. Здесь были построены здание сельсовета, колхозная контора, медицинский пункт, затем появились электростанция, почта, магазин Эликманарского сельпо, скотный двор. В Верхнем Куюме функционировали предприятия и заведения: маслосырзавод, колхозная ферма, начальная школа, медпункт, клуб, магазин, пасека, на которой пчеловодом трудился Шестаков, затем его сменил Малютин.

В середине 1950-х гг. в животноводческих фермах Верхнего Куюма и Нижнего Куюма организовывались красные уголки, оснащенные радиоприемниками, патефонами с набором хороших пластинок, гитарами, балалайками, настольными играми: шашками, шахматами, домино. Они оформлялись плакатами, лозунгами, картинами. К животноводам постоянно приезжала передвижная библиотека, о своевременной доставке



литературы и периодики заботилась заведующая сельской библиотекой Гусельникова. Культработники Иркитов и Тубачаков для чабанов и табунщиков организовывали тематические вечера, устные журналы, «Дни животноводов», «Дни культуры на ферме». Областное руководство 25 июля 1959 г. отметило хорошо оборудованные очаги культуры в Верхнем Куюме и Нижнем Куюме. 6 января 1966 г. в селе Куюм была открыта стационарная киноустановка.

С 1950-х по 1970-е гг. на территории Среднего Куюма действовал леспромхоз Кудебаш, открытый краевым управлением топливной промышленности. В декабре 1955 г. Куюмский леспромхоз заготовил первые две тысячи кубометров деловой древесины. По плану леспромхоз должен был обеспечивать лесом и пиломатериалами новостройки Горно-Алтайской области и частично Предгорного Алтая. В 1957 г. новый директор леспромхоза В.Н. Редькин собрал работников предприятия и предложил проложить трассу своими силами. Руководство леспромхоза самостоятельно разработало смелый вариант постройки дороги. Трассу проводили вдоль подножья горного хребта. На покрытие земляного полотна использовали камень и гравий из кюветов. На р. Куюм возвели восемь каменных дамб, спрямив ее русло и уменьшив количество запроектированных мостов на двадцать. Тем самым строители сэкономили почти миллион рублей. Вместо двух лет дорога была построена за два с половиной месяца. На сооружении трассы ударно трудились демобилизованные воины Советской Армии Я. Борисов и П. Бадин. Они восстановили списанный трактор «С-80» и переоборудовали его на бульдозер. Работая посменно круглыми сутками на строительстве дамб, механизаторы переместили сотни тысяч кубометров грунта. Одновременно с дорогой построили поселок лесозаготовителей.

Но в истории Куюмского леспромхоза отмечались и тяжелые моменты. Рабочий поселок заложили не рядом с лесным массивом, где происходили вырубки, а в 20 км. от него. В плохом состоянии находилась техническая база леспромхоза. Из 8 тракторов и 23 автомобилей половина нуждалась в капитальном ремонте, который на месте был невозможен, отремонтировать сломанную технику можно было только в Бийске. В результате, планы постоянно срывались, а зарплата рабочим задерживалась. Управлять таким хозяйством оказалось очень сложным делом. Неслучайно, только за один год сменилось 6 директоров.

В 1954 г. Верховный Совет РСФСР своим Указом объединил Куюмский и Узнезинский сельсоветы в один, но фактическое объединение состоялось только в 1957 г., когда был образован Узнезинский сельский Совет, в состав которого вошел Куюм. В 1959 г., когда произошло слияние Узнезинского и Аносинского сельсоветов в один Аносинский с центром в Аносе, то населенный пункт Куюмского леспромхоза передали Эликманарскому сельсовету.

В 1970-х гг. после реорганизации колхозов в совхозы куюмские предприятия одно за другим закрылись, население из Куюмской долины стало уезжать. В 1974 г. как несуществующее селение был снят с учета Средний Куюм, в 1987 г. с учета сняли Верх-Куюм. В Куюмской долине осталось только одно поселение – Нижний Куюм (Куюм). В нем в 1980-х гг. появилась круглосуточная электроэнергия. Куюмский плодоягодник был

реорганизован в питомник Чемальского лесничества. В настоящее время в Нижнем Куюме числится всего около 10 домовладений.

В 1992–1993 гг. чемальский фермер С.Т. Исаев на устье Куюма открыл КФХ «Росинка», основным направлением которого было пухово-молочное козоводство. По численности поголовья коз КФХ «Росинка» занимало 2-е место в России среди крестьянских хозяйств, занимающихся разведением молочных пород коз. Летом 1997 г. Московский Рокфелеровский международный институт развития сельского хозяйства на базе КФХ «Росинка» провел семинар по козоводству в рамках международного проекта Д. Мангельсдорф. КФХ «Росинка» просуществовало до 2018 г.

Предприниматель А.С. Туянин в Куюме организовал марало-водческий парк.

В 1911 г. долину Куюма, в которой про-живало инородческое население, посетил известный российский писатель Г.Д. Гребенщицков. Здесь он увидел «самые восхитительные пейзажи, роскошные картины природы». Люди Куюма на него произвели такое яркое впечатление, что он им посвятил работу «В долине реки Куюм».

В Куюме похоронен известный ученый, алтайский этнограф, собиратель алтайского музыкального фольклора и автор огромного количества научных работ по материальной и духовной культуре алтайского народа А.В. Анохин. Он умер в Куюме 31 августа 1931 г. во время своей очередной исследовательской экспедиции от Ойротского краеведческого музея. Его еще при жизни местные жители приняли в род Мундус, по обычаю этого рода он и был похоронен возле скалы за селом Нижний Куюм. В 1993 г. на месте захоронения А.В. Анохина был установлен памятник, выполненный по проекту горно-алтайского скульптора А.В. Гурьянова. Памятник представляет два гранитных блока, скрепленных между собой алтайским топшуром. На памятник нанесены портрет ученого и его высказывание на



Памятник А.В. Анохину в долине реки Куюм





алтайском и русском языках: «Я мог бы жить в любом краю России, но гигантская мощь красоты Алтая как магнитом притянула меня...».

Знаменитые люди Нижнего Куюма – это алтайский писатель, основоположник алтайской драматургии, выпускник Коммунистического университета народов Востока П.В. Кучияк (1897–1943 гг.), один из первых писателей Горного Алтая Ч.А. Чунижеков, писатель-фольклорист М.Ч. Алтайчинов, кандидат филологических наук М.Ч. Чумакаева, директор Горно-Алтайской областной библиотекой Р.П. Кучияк, известный педагог М.А. Барантаева.

11 сентября 1970 г. колхозница М. Калмыкова за доблестный труд получила награду – орден Ленина. П.К. Туянина, воспитавшая 10 детей, была награждена орденом Золотой Звезды «Мать-героиня». Т.Н. Монголова, одна вырастившая пятерых детей, награждена «Медалью материнства», за самоотверженный труд в военные годы она получила медаль «За доблестный труд в Великой Отечественной войне». Она была делегатом ВДНХ в Москве.

В окрестностях Куюма располагается много интересных памятников природы. Наиболее значимые природные достопримечательности – это гора Кайнарты с зубцами и башнями, являющаяся продолжением вершины Адаган. В зубчатой скале в 17 км. от устья Куюма находятся интересные пещеры.

Самой известной пещерой Куюма является Туткушская, расположенная в отрогах хребта Иолго на правом берегу р. Куюм. Алтайский топоним «Тут-Куш» означает «Ловушка для птиц». Правда, птицы в пещере не живут, здесь обитают уникальные краснокнижные летучие мыши: усатая и водяная ночницы, северный кожанок. Эту подземную пещеру случайно обнаружили местные жители в 1970-х гг. На поверхности земли пещера выглядит как большая дыра, ведущая в 17-метровый колодец с отвесными стенами.

Туткуш – знаковая и красивейшая пещера Горного Алтая. Она тянется на 1165 м., а ее глубина составляет 195 м. Туткуш представляет сложный пещерный комплекс, уходящий вглубь на четыре уровня, каждому из которых спелеологи присвоили порядковый номер: Первое дно, Второе дно, Третье дно, Четвертое дно. К настоящему времени спелеологи прошли Первое дно, Второе дно и достигли Третьего дна. Каждый уровень отличается своеобразием – особым сочетанием больших и малых гротов со сталактитами и сталагмитами, залов, ведущих от них галерей, ответвлений, ходов и лазов. Практически каждый грот, галерея и лаз имеют собственные названия. Первое дно включает входной с поверхности земли 17-метровый колодец, галереи: Бийский проспект, Эскалатор и др., гроты Вестибюль, Перепутье и др., многочисленные ответвления, небольшие озера. Во Второе дно входят гроты: Предблинье, Большой Блин, Малый Блин, Храмовый, Озерный, Сталагмитовый, Готический. В гроте Предблинье имеется живописное натечное образование, представляющее каскадную трубу, идущую вверх. От Предблиньи идет тупиковый лаз Малый Блин шириной в 10 м, высотой в 0,5 м. с кальцитовыми кристаллами на потолке. Наиболее красивую часть Второго дна спелеологи назвали Системой Сказочный подарок. Она состоит из гротов: Озерного (он первый в Системе), Сталагмитового,

Готического. К Озерному гроту добираются ползком от грота Предблинье по 70-метровому ходу Большой Блин, тянущемуся вдоль глиняного русла ручья. Все три грота Системы Сказочный подарок покрыты красивыми натечными образованиями, свисающими роскошными драпировками, бахромой, гребнями белого, молочного и оранжевого цвета. Здесь имеются пещерный жемчуг, крохотные озерки различной величины, много сосульковых, сферических, игольчатых сталактитов. Самым красивым из них спелеологи дали имена: Хан, Минареты, натечка Медуза. Между Сталагмитовым и Готическим гротами располагается одно из живописнейших натечных образований пещеры: Акульки челюсти (Зубы Дракона, Пасть Дракона). В Готическом гроте находятся каскадные натечные образования названия: Трон и Белый Водопад. В Системе Сказочный подарок имеются озера.

До Третьего дна добираются через Органный колодец, стены которого сплошь покрывают натечки белого цвета, похожие на органные трубы, издающие музыкальные звуки при постукивании по ним. Из колодца по небольшому ответвлению спелеологи ползком пробираются до зала с четвертым озером – Реликтовым. Здесь находится огромный сталагмит белоснежного цвета – Свадебный пирог. Туткуш обладает самым большим подземным озером Республики Алтай, которое спелеологи назвали Сифонным. Оно располагается на Третьем дне. Его длина – 20 м., ширина – 7 м., глубина – 2,5 м., объем воды – 300 м.³ Сифонное озеро получило такое название, потому что оно исчезает, а потом вновь наполняется. Рядом с гротом Реликтового озера располагается Зал каменного ледопада (Снежной королевы) с натечками – льдинами на стенах. Это Четвертое Дно.

Как видно из описания, Туткуш является очень сложной пещерой для прохождения и для подъема, и поэтому требует специальной подготовки. В настоящее время Туткушская пещера – памятник природы Республики Алтай, нуждающийся в охране, поскольку, несмотря на труднодоступность, подвергается сильной антропогенной нагрузке. Ежегодно пещеру посещают около 300 туристов, которые выносят пещерный жемчуг, кораллиты, сталагмиты, а оставляют после себя мусор.

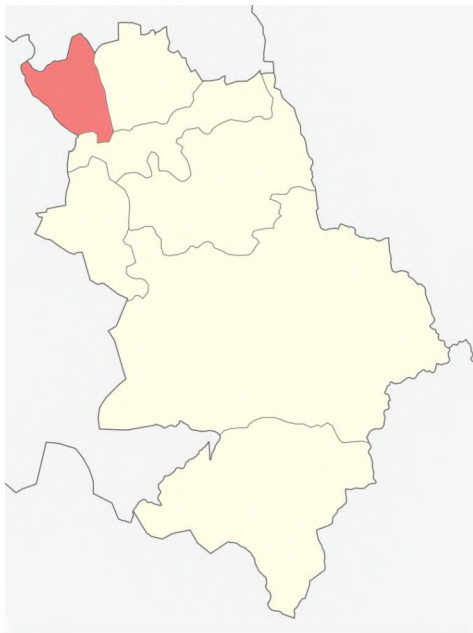
За Куюмом тянутся гранитные горы самой причудливой формы. Человек с воображением легко разглядит в них изображения различных гигантских животных, антропоморфные облики «Хозяина долины», или каменных великанов, охраняющий покой долины и ее людей. Одним из привлекательных объектов Куюмской долины является каменный массив Кудибаш, расположенный примерно на расстоянии 5–6 км. от села. Он сложен мраморами и мраморизованными известняками светло-серого и голубоватого цвета. Его скалы и выступы причудливой формы издали напоминают стены замков, башенки, высокие пики. В ясную солнечную погоду на фоне синего неба и зеленых гор серо-голубые скалы Кудибаша представляют очень эффектное зрелище.

В долине Куюма бьют родники с чистой вкусной водой. Около десятка источников пробиваются перед Нижним Куюмом. От бывшего с. Верхнего Куюма остался родник, представляющий круглую чашу, на песчаном дне которой бурлят вырывающиеся из под земли ключи прозрачайшей воды.

В Нижнем Куюме находится обелиск погибшим землякам в Великой Отечественной войне, установленный в 2005 г.



МУНИЦИПАЛЬНОЕ ОБРАЗОВАНИЕ «ЧЕПОШСКОЕ СЕЛЬСКОЕ ПОСЕЛЕНИЕ»



Субъект: Республика Алтай
Статус: сельское поселение
Входит: в Чемальский муниципальный район Республики Алтай
Дата образования: 2006 г.
Включает 2 населенных пункта: Чепош, Усть-Сема с микрорайоном Верх-Барангол
Административный центр: Чепош
Глава сельского поселения:
Прадед Лидия Ивановна
Официальные языки: русский, алтайский
Население (2018 г.): 1122 чел
Национальный состав: алтайцы, русские
Конфессиональный состав: православные, шаманисты
Площадь: 122 кв.км.

Глава Чепошского сельского поселения Лидия Ивановна Прадед



Родилась 07.04.1955 г. Место рождения: с. Могойто Баргузинского района Бурятии. Образование высшее, юридическое. В 1998–2008 гг. была индивидуальным предпринимателем, с 2005 по 2008 г. – депутатом Совета депутатов Чемальского района. В октябре 2008 г. была избрана главой МО «Чепошское сельское поселение», в 2012 г. переизбрана на второй срок, в 2017 г. – на третий срок. Имеет награды: медаль «За добро и веру» губернатора Кемеровской области А.Г. Тулеева, Почетные грамоты, Благодарственные письма.

ОБЩАЯ ХАРАКТЕРИСТИКА ЧЕПОШСКОГО СЕЛЬСКОГО ПОСЕЛЕНИЯ

Муниципальное образование Чепошское сельское поселение расположено в северной части Чемальского района Республики Алтай в низкогорной лесной зоне Горного Алтая на высоте 400 метров над уровнем моря. Оно граничит с Узнезинским и с Бешпельтирским сельскими поселениями Чемальского района РА. Муниципальное образование состоит из двух населенных пунктов: поселка Усть-Сема, основанного в 1925–1930 гг., в который входит микрорайон Верх-Барангол, и села Чепош, возникшего в 1866 г. Административным центром поселения является с. Чепош.

Расстояние от административного центра поселения до г. Горно-Алтайска насчитывает 75 км., до Усть-Семы – 8 км., до Чемала – 28 км. Общая площадь территории муниципального образования составляет 12251,4 га и включает в себя все категории земель. Численность постоянного населения Чепошского сельского поселения на 1 января 2018 г. составила 1296 чел. В поселении имеется 20 улиц и 450 домовладений.

На территории поселения функционируют три образовательных учреждения: с 1993 г. дошкольное – детский сад «Росинка» на 30 мест, общеобразовательная школа МОУ «Чепошская СОШ» на 190 мест, МОУ для детей дошкольного и младшего возраста «Усть-Семинская школа – детский сад» на 45 мест; два фельдшерско-акушерских пункта, две библиотеки, две почты, аптека, пилорамы, лесничество, два Дома культуры, 12 магазинов, отдельный торговый ряд в п. Усть-Сема на разъезде; два кафе, аптека, кафе-гостиница «Трактир» В.С. Черятьева, три автозаправочных станции, 25 баз отдыха, включая аквапарк «Турсиб», музейный комплекс «Десятиручка», созданный С.Г. Шиловой и ее семьей в 2006 г., ООО «Ярмарочное колесо»; имеется вертолетная площадка ООО «Алтай-Авиа».

Музейный комплекс «Десятиручка» – это стационарный экскурсионный объект, представляющий собой целый пласт русской народной культуры, и предоставляющий широкий спектр экскурсионных услуг отдыхающим и местному населению. Он неизменно пользуется огромной популярностью среди гостей и жителей Республики Алтай. ООО «Ярмарочное колесо» – это ярмарочно-ремесленный комплекс, созданный в 2012 г. для сохранения, поддержки и развития традиционного народного творчества народов Республики Алтай. Он расположен около трассы Усть-Сема – Чемал – Куюс на 5 км. от с. Усть-Сема на поляне площадью 1,04 га в живописном месте Чепошского сельского поселения. Каждое лето «Ярмарочное колесо» проводит ремесленные фестивали и народные праздники, на которые съезжаются художники, ремесленники со всей России. В 2013 г. Чепошская сельская администрация создала МБУ «Чепошское» для решения вопросов социально-экономического развития поселения. Первое дело, которое с успехом было осуществлено за 4 года, это организация ремесленной ярмарки. Ремесленную ярмарку, этно-ремесленные фестивали и праздники МБУ «Чепошское» проводит совместно с ООО «Ярмарочное колесо», чем демонстрирует эффективное и удачное сотрудничество власти и делового сообщества. Грамотно используя имеющиеся ресурсы, МБУ «Чепошское» и ООО «Ярма-





рочное колесо» добились увеличения налоговых поступлений, создали рабочие места, повысили туристическую привлекательность района, сформировали новое культурное пространство. В настоящее время директором МБУ «Чепошское» является В.В. Комаров.

Малый бизнес в сельском хозяйстве представляют 3 крестьянско-фермерских хозяйств, 9 индивидуальных предпринимателей, 450 домохозяйств, дачное некоммерческое товарищество «Заречье» из 35 участков и «Живые ключи» из 380 участков общей площадью 44 га.

Основными перспективными направлениями социально-экономического развития поселения являются сельское хозяйство и туризм, благодаря своей доступности, благоприятным климатическим условиям и уникальным живописным ландшафтам на своей территории. Особые надежды администрации и населения связаны с туризмом. Не случайно, на территории муниципального образования расположены такие известные туристические объекты, как пансионат «Троя», караван-парк «Батыр», кадетский оздоровительный лагерь «Горный егерь», турбазы: «Иволга», «Рафт-премьер», «Алтайр», «Царство света», «Синегорье», «Три сестры», «Кедровый остров», «Берель», «Алтай-Авиа» – база для воздушного транспорта, «Турсиб» с аквапарком, «Экстрим-парк», «Пилот», «Горная сказка», «Лазурит», усадьбы: «Лучкан», «У Мишани», «Уютная» и др. Все туристические объекты находятся преимущественно вдоль Катуня. Кроме этого, в поселении развивается отдых в частном секторе – «зеленых домах». В последнее время туристическая отрасль оказывает все большее влияние на уровень жизни населения. В туристических комплексах создаются новые рабочие места. Жители сел обеспечивают турбазы экологически чистыми продуктами, занимаются изготовлением сувенирной продукции, предлагают разнообразные экскурсии по тематическим маршрутам, автомобильные, пешие, водные (сплавы по реке Катунь), конные туры. Сельхозпредприятия занимаются животноводством, растениеводством для содержания скота, деревопереработкой для собственных нужд и частично для реализации.

Население Чепошского поселения обеспечено услугами почтовой, сотовой, мобильной связью. Телевещание представлено в цифровом и спутниковом формате. Имеется радиовещание 103,2 FM «Чемал».

Советы ветеранов п. Усть-Сема и с. Чепош с апреля 2012 г. ведут активную общественную деятельность, принимают активное участие во всех мероприятиях, в спортивной жизни села, уделяют большое внимание всем ветеранам, проживающим в селах. Работа ведется на основе принятого Устава. Ветеранские советы неоднократно награждались грамотами, благодарственными письмами главы Чемальского района и поселения.

Самым важным праздником в Чепошском сельском поселении является 9 мая – День Победы. Из Чепошского сельского поселения ушли на фронт 187 и не вернулись 117 чел. В Чепоше проживает ленинградская блокадница В.М. Параева. Уроженец Чепоша – участник Великой Отечественной войны М.К. Ширяев сейчас живет в Горно-Алтайске. Ежегодно 9 мая население Чепоша и Усть-Семы приходит к Мемориалам памяти, установленным еще в 1960-х гг., чтобы почтить память героев – земляков, погибших в боевых сражениях Великой Отечественной войны. В честь Дня Победы ежегодно в Республике Алтай проводится акция автопробега, участники которого встречаются у клуба в с. Усть-Сема.

Из Чепошского поселения 4 молодых человека выполняли интернациональный долг в Демократической Республике Афганистан. Это А.Г. Ларшутин, С.А. Бедарев, А.А. Челушев, А.Ю. Карелин. Не вернулся с афганской войны Алексей Германович Ларшутин, награжденный посмертно орденом Красной звезды. В честь его памяти каждый год проводится спортивный турнир.

В 2013 г. состоялось знаковое событие передачи Олимпийского огня во время эстафеты Олимпийского огня, которое произошло в Усть-Сема на новом мосту через р. Катунь, и собралось тысячи людей, пожелавших увидеть своими глазами церемонию передачи Олимпийского огня.

ИСТОРИЧЕСКАЯ СПРАВКА О ЧЕПОШКОМ СЕЛЬСКОМ ПОСЕЛЕНИИ

Чепошский сельский Совет образовался 04.08.1920 г. в Чемальской волости Горно-Алтайского уезда. По данным переписи 1926 г., на территории Чепошского сельского Совета, как это видно из таблицы 1, числились одно село Чепош и два урочища: Верх-Чепош и Нижний Чепош. Согласно данным таблицы, общая численность населения в 1926 г. составляла 557 чел., в том числе, в Чепоше – 361 чел. В этническом отношении все они были алтайцами.

Таблица 1

Население Чепошского сельского Совета по материалам переписи 1926 г.

№	Название	Населенный пункт	Кол-во чел.	Национальность
1	Чепош – сельский Совет	село	361	алтайцы
2	Верх-Чепош	урочище	73	алтайцы
3	Нижний Чепош	урочище	123	алтайцы
	Всего	1 село, 2 урочища	557	

До 1962 г. Чепошский сельский Совет входил в состав Эликманарского аймака, с 1962 г. – Майминского района, с 1965 г. – Шебалинского района, с сентября 1992 г. – Чемальского района. По решению шестой сессии Чемальского районного Совета от 11.11.1993 г. Чепошский сельский Совет был реорганизован в Чепошскую сельскую администрацию.

До 1991 г. на территории Чепошского сельского Совета существовал совхоз «Каракольский». После его ликвидации в 1991 г. образовались крестьянские хозяйства, малые предприятия: «Катунские зори», «Строитель», которые в 1992–1993 гг. прекратили свое существование. В 1996 г. произошло разукрупнение Чепошской сельской администрации: входившие в нее села Узнезя и Нижний Куюм были переданы во вновь образованную Узнезинскую сельскую администрацию.

В 2003 г. на основании Федерального закона № 131-ФЗ «Об общих принципах организации местного самоуправления в Российской Федерации» было образовано муниципальное образование «Чепошское сельское поселение», первым главой которого стал О.А. Кужлеков. Площадь





населенных пунктов Чепошского сельского поселения по Генеральному плану от 2011 г. увеличилась с 216,9 га до 517,1 га.

Председателями Чепошского сельского Совета с 1920 г. являлись: С.Ф. Тодошев (1920–1924 гг.), М.И. Чичинова (1935–1937 гг.), У.С. Литвиненко (1941–1944 гг.), С.Ф. Морозов (1945–1947 гг.), Н.Я. Наточин (1947–1948 гг.), П.Г. Тозыяков (1948–1950 гг., 1951–1952 гг.), В.С. Каташев (до мая 1952 г.), В.Н. Бархатов (до декабря 1952 г.), А.Л. Растегаев (с декабря 1952 г.), С.П. Мистрюков (1953–1958 гг.), Б.В. Поляков (1959–1960 гг.), А.Л. Растегаев (1961–1967 гг.), В.М. Понамарева (1968–1977 гг.), С.Н. Сизов (1977–1978 гг.), П.И. Азынчаков (1978–1984 гг.), В.П. Трушкоков (1984–1985 гг.), Ю.Г. Кателанов (1985–1988 гг.), Н.К. Осипова (1988–1992 гг.), Г.С. Булатова (1992–1993 гг.), Н.С. Махалина (1993 г.), Г.Н. Каланакова (1993–1996 гг.), Г.М. Аргокова (1996 – апрель 1999 гг.), Н.И. Спирина (апрель 1999–2003 гг.).

Главами Чепошского поселения всенародно выбирались с 2003 г. О.А. Кужлеков (2003–2008 гг.), с октября 2008 г. по настоящее время – Л.И. Прадед.

СЕЛО ЧЕПОШ

Административным центром Чепошского сельского поселения является село Чепош, расположенное в красивой просторной долине на правой стороне Катуня, через которую протекает рчк. Чепош, беря свои истоки с горы Караташ. Чепошская долина несколько напоминает Чемальскую, но только это место в отличие от Чемальской долины сырое, влажное и покрытое густым лесом. О.Т. Молчанова переводит название гидронима «Чепош» (Чопош), как «маленькая, сорная». Объясняя происхождение топонима Чепош, исследовательница сообщила записанную от местных жителей легенду: «утром путник, когда проходил мимо селения, напился из родника воды, а когда возвращался и тоже хотел напиться, то воды не оказалось, родник пересох. Тогда он с досадой воскликнул «чоок, бош (эх, исчезла вся, кончилась)». В начале XX в. бытовала несколько отличная версия происхождения этого топонима-гидронима: «женщина-алтайка, придя утром на речку за водой, не нашла ручья, тогда она с удивлением произнесла «чѐ пош» – «ой, высохла, пропала».

В досоветское время Чепош являлся вторым после Чемала по значимости миссионерским поселением на правом берегу Катуня. Точная дата возникновения Чепоша неизвестна. Об этом же писал исследователь С.П. Швецов, обследовавший селение в 1897 г., что чепошские «старрики» не могли вспомнить год образования села. По широкой долине Катуня и Чепоша, покрытой густым сосновым лесом, издавна кочевали алтайцы. Сюда после 1830-х гг. переселялись алтайцы Майминской долины, не желавшие принимать православие.

Первым из миссионеров на месте современного Чепоша побывал молодой послушник о. Макарий (Невский, будущий Святитель Алтайский). В краеведческой литературе отмечалось, что миссионер Чемальского миссионерского стана о. Макарий в первые годы своего пребывания в Чемале, объезжая с проповедью алтайские кочевья по долинам катунских притоков,

побывал на месте будущего Чепоша, где посетил юрту Тозыяковых. Но к проповедническому слову молодого послушника местные жители отнеслись безучастно.

Сопоставляя сведения С.П. Швецова с данными отчетов Алтайской духовной миссии, появление Чепоша как поселения новокрещеных алтайцев можно датировать 1866 г. Из краеведческой литературы известно, что примерно в 1862 г. на устье рчк. Чепоша поселились 14 старообрядческих семей, включая семью Стремяковых, из дер. Шульгин лог Алтайской волости. Староверы основали деревню, назвали ее Вознесенской. Возникновение старообрядческой деревни вызвало неудовольствие кочевавших по этой местности алтайцев, и они обратились за помощью к миссионерам. По точным данным церковной статистики, в 1866 г. сюда прибыл новый начальник Алтайской духовной миссии архимандрит Владимир (Петров). Он окрестил 47 алтайцев и в одной из юрт алтайского кочевника новокрещеными провел первую литургию. Участие в крещении коренных жителей Чепоша принимали будущий сибирский книгоиздатель П.И. Макушин и толмач Алтайской духовной миссии М.В. Чевалков. Так появился новый Чепошский миссионерский стан. Крестьян-старообрядцев выселили назад в Шульгин лог. В 1870 г. на месте впадения р. Чепош в Катунь был построен молитвенный дом в память Воскресения Христова с иконостасом, пожертвованным княгиней Репниной.

Чепошских христиан-алтайцев окормлял о. Макарий (Невский), который будучи еще послушником Чемальского миссионерского стана в конце 1850 – начале 1860-х гг. часто посещал эти места. В 1864 г. его рукоположили в иеромонахи и назначили наместником Чульшманского монастыря. В том же году о. Макарий отправился в Петербург для решения вопроса об издании церковной литературы для Алтайской духовной миссии. Второй раз он уехал в командировку в Петербург в 1868 г. Возвращаясь из столицы, он в 1868–1869 гг. пробыл в Казани, знакомясь с постановкой школьного обучения на тюркских языках.

В декабре 1869 г. о. Макарий вернулся из Казани в Чепош уже опытным катехизатором. Из Чепоша он постоянно разъезжал по окрестным айлам с проповедническим словом, обратив в православие многих людей. Так, крестился державший перевоз неподалеку от Чепоша старик Тодогош, который долго оставался безучастным к слову Божьему. О. Макарий очень много сделал для создания и развития в Чепоше школьного дела. В 1870 г. он основал двухклассное миссионерское училище для подготовки первых учительских кадров. Первый выпуск учителей состоялся в 1872 г. Одним из первых учеников о. Макария был Петр Тозыяков, основатель знаменитой просветительской династии Тозыяковых-Кумандиных. В церковной литературе считается, что именно Чепошское миссионерское училище стало основой Катехизаторского дела на Алтае. Опыт духовно-просветительского обучения в Чепоше о. Макарий позже воплотил в Улалинском, затем в Бийском Катехизаторском училище (БКУ).

С 1871 по 1893 г. Чепош являлся центром Чемальского миссионерского отделения. В 1872–1875 гг. при помощи архимандрита Владимира в Чепоше были построены большое просторное здание для миссионерского училища, небольшие жилые дома для миссионера и псаломщика, дом-пансионат на 10–12 мест для бедных учащих. Небольшой миссионерский дом о. Мака-



рия, как известно из церковной литературы, располагался напротив церкви. В 1872 г. целое лето у него провел студент Константин Соколов (будущий урсульский священнослужитель, а затем епископ Бийский Иннокентий), помогавший иеромонаху Макарию в миссионерских и учительских трудах. Первое капитальное строение Чепоша – дом-пансионат впоследствии переоборудовали под интернат, а в послевоенное время – под контору совхоза «Каракольский». В 1990-е гг. это старинное историческое здание было разобрано. Здание Чепошской миссионерской школы в советское время перевезли в Чемал.

В 1873 г. Чепошское училище посетил томский губернатор А.П. Супруненко, вниманию которого были представлены воспитанники. Ответы учащихся на него произвели такое благоприятное впечатление, что он вручил о. Макарию памятный знак, а затем лично ходатайствовал о его награждении орденом Св. Анны. В 1875 г. миссия закрыла на ремонт Улалинское Центральное миссионерское училище, миссионеры со своими воспитанниками перебрались в Чепош. На короткое время Чепошское миссионерское училище стало главным в Алтайской духовной миссии. После окончания ремонта в начале 1876 г. Центральное миссионерское училище вновь вернулось в Улалу. Учителями в Чепошском училище после о. Макария (Невского) трудились В. Смольянкин, с 1882 г. – Г. Суртаев, с 1885 г. – П. Кучуков, с 1888 г. – М. Петров, затем И. Тюмаков, в начале XX в. – снова П. Кучуков. Численность учащихся для небольшого миссионерского стана была достаточной. Так, в 1885 г. в училище обучалось 7 мальчиков и 6 девочек, в конце XIX в. – 16, в 1905 г. – 28 учащихся. В школу принимали и некрещеных детей.

Руководство Алтайской духовной миссии и Томской епархии никогда не забывало о Чепоше. В декабре 1891 г. Чепош посетил новый начальник миссии, епископ Бийский Владимир. Он провел литургию и молебен, проверил знания учащихся, вечером беседовал со священником Петром (Бенедиктовым) о нуждах Чепошского прихода. К 1900 г. Чепошский молитвенный дом обветшал. Жители на собственные деньги и пожертвования, в том числе и о. Макария (Невского) построили новый храм. На его освящение в январе 1903 г. приехал епископ Томский и Барнаульский Макарий (Невский). Литургия шла на алтайском языке, которым о. Макарий владел превосходно, пел сводный хор певчих из Чемальской, Александровской и Чепошской церквей. Графиня П.И. Милютинина передала в новый храм паникадило, потир, кадило, церковные сосуды. Летом 1906 г. архимандрит Макарий (Невский, Св. Алтайский) вновь посетил Чепошский храм, он преподнес церкви новое пожертвование П.И. Милютининой – напрестольное позолоченное евангелие в изящной серебряной оправе. Судьба подаренных церковных предметов неизвестна. В начале XX в. Чепошском стане служили два штатных священника.

В 1886 г. в Чепоше проживало 228 оседлых алтайцев, в том числе 114 мужчин и 114 женщин, 12 русских крестьян, в том числе 4 мужчины и 8 женщин. Православных насчитывалось 245 чел.: из них 120 мужчин и 125 женщин; некрещеных – 212 чел.: 110 мужчин и 102 женщины. В 1889 г. в селении было уже 264 чел., из них 237 алтайцев и 27 русских. В 1893 г. в Чепоше числились 42 крестьянских и 4 некрестьянских двора, включавших 224 чел., в том числе 114 мужчин и 110 женщин. В 1911 г. в селе насчитывалось 50

дворов и 271 чел., в том числе 140 мужчин и 131 женщина. Русских в начале XX в. было немного, всего 5 семей. Село располагало необходимой инфраструктурой: церковью, школой, лавкой.

С 1908 г. микроклимат в старинном миссионерском поселении стал меняться из-за наплыва сюда переселенцев и некрещеных алтайцев. Кроме того, увеличилось соседнее с Чепошем Узнезинское поселение, ставшее родовым управлением. Узнезинцы стали претендовать на пахотные и сенокосные угодья в окрестностях Чепоша.

Новый этап в истории села наступил после утверждения советской власти, которое по времени совпало с гражданской войной. Чепош, как и все населенные пункты Правобережья Катуня, оказался в очень сложной ситуации. Здесь действовал повстанческий отряд Семенка, происходили столкновения между красными и белыми.

В 1920-х гг. в Чепоше активно развивалась сеть культурных учреждений. В здании бывшей церкви открыли избу-читальню, которой заведовала П.Д. Приешкина. В селе полным ходом шла ликвидация безграмотности, активно действовали учителя, сельские ячейки Российской Коммунистической партии, Российского коммунистического союза молодежи (КСМ) во главе с Радыгиной. Изба-читальня являлась школой и клубом: днем в ней учились взрослые и дети, вечером ставились спектакли. Здесь же члены культурно-просветительного кружка проводили политбеседы. Комсомольцы выпускали еженедельную стенгазету «Путь молодежи». Чепошский сельский совет регулярно получал газеты: «Ойротский край», «Крестьянская газета» и литературу по сельскому хозяйству. В ноябре 1925 г. в Чепоше под руководством Калинина заработала школа-передвижка, состоявшая из двух кружков, занимавшихся политическим просвещением населения. За 20 дней кружковцы провели 18 бесед с 19 постоянными слушателями, включая 4 женщин, и с 60 непостоянными. Впоследствии в 1928 г. в Чепоше было построено здание Народного дома.

В 1919 г. на базе миссионерской школы открылась двухклассная начальная школа. Чепошская школа в 1920-х гг. оказалась в очень сложном положении. Ее здание сильно обветшало, плохо отапливалось. Но при этом посещаемость и успеваемость учащихся была хорошей. Они активно участвовали в театрализованных постановках, охотно проводили вечера. Весной 1927 г. при школе разбили небольшой огород. Начался сбор денег на строительство нового здания школы. Учительницей в 1920-х гг. работала Никифорова, затем ее сменил Г.А. Круглов. В 1938 г. школа стала 7-летней.

В 1925 г. 19 чепощцев организовали кооперативное Машинное Товарищество, деятельность которого осуществлялась на основе принятого Устава, приобрели несколько сельскохозяйственных машин. 4 декабря 1925 г. оформилось животноводческое товарищество из 23 домохозяев. В селе действовала маслоартель, вскоре появилась сыроартель. Осенью 1925 г. чепошские маслоделы, животноводы, женщины-мастерицы со своими изделиями участвовали в Чемальской аймачной сельскохозяйственной и кустарно-промышленной выставке. За выведенных лошадей улучшенной алтайской породы жители села получили премии: С. Ташташев – 1-ю (15 руб.), В. Алексеев – 4-ю (10 руб.), Таташева за шубы и овчины – премию (5 руб.). Чепошское сливочное масло было признано лучшим, за него маслоделам вручили аттестат.



В 1925 г. сыртель приступила к постройке сыроваренного завода, открытого 1 марта 1926 г. Создание сыроваренного и маслодельного производства стимулировало привлечение жителей села к новому виду переработки молочной продукции, улучшение продуктивности молочного хозяйства в целом и увеличение возможностей заработка на сдаче молока. Чепощцы занялись строительством теплых скотных дворов, выращиванием кормов для молочного скота. Сыртель в июне-июле 1926 г. провела конкурс сдатчиков молока, на который было выделено 15 руб. Целью конкурса являлось улучшение качества молока, повышение оплаты женщинам-сдатчицам. Итоги конкурса подводила комиссия во главе с инструктором В.П. Мериновым. В состав комиссии вошли два представителя от сдатчиц и по одному от правления сыроартели, ревизионной комиссии сыроартели и сельсовета. Конкурсная комиссия проверяла чистоту ведер и другого инвентаря, свежесть и чистоту молока, качество сыра. Сдатчицы получили денежную премию, которую они передали на развитие сыроартели. Положительные результаты конкурса сказались сразу же. Женщины на завод сдавали уже только чистое свежее и процеженное молоко, посуду для молока они держали в чистоте. Осенью 1926 г. чепощская сыроартель по всем показателям была признана лучшей в Ойротской области. Из отчета сыроартели за 1926 г. видно, что за отчетный год артель выполнила план на 70%, произвела 550 пудов голландского сыра хорошего качества и 50 пудов масла. Недовыполнение плана объяснялось холодной весной, когда животным не хватило кормов, в результате, надои молока упали.

По данным переписи 1926 г., в селе насчитывалось 76 хозяйств, объединивших 177 мужчин и 184 женщины, всего 361 чел.

С 1929 г. повсеместно в Ойротии началась коллективизация. В 1929 г. 18 чепощцев объединились в колхоз «Кызыл Чечек». Первыми колхозниками стали А.И. Каланаков, А.А. Кудиеков, Н.И. Тозыяков, М.П. Лопатин и другие. Одним из основателей колхоза был И.В. Аргоков, родоначальник трудовой династии Аргоковых. Позже в селе образовался промышленный колхоз «За пятилетку», в который осенью 1931 г. вошло животноводческое товарищество.



Бригада хмелеводов. с. Чепощ. 1970-е гг.

Коллективизация осуществлялась сложно. Люди не хотели идти в колхозы. В промколхозе отмечались случаи пьянства, забой домашнего скота, под снег уходили картофель, пшеница, овес, не успевали накопить сено для общественного скота, не выполняли план по лесозаготовкам. В недостатках колхоза обвинили его руководство и сельский совет. Аймачное руководство провело «чистку» колхоза, которая в то время осуществлялась просто: выявили «кулаков»: Тельгерова, Такачакова, Рахвалову, Тозыяковых и др. Их выслали, а имущество экспроприировали. За допущенные просчеты председатель промколхоза Баныхин был исключен из партии и снят с должности.

Колхоз «Кызыл Чечек», наоборот, отличался порядком и хорошей трудовой дисциплиной. Колхозники участвовали во всех видах социалистического соревнования в колхозе и в аймаке. В 1932 г. колхоз «Кызыл Чечек» вызвал на социалистическое соревнование по лесозаготовкам колхоз «Кызыл Алтай» с. Бешпельтир. Победили чепошцы, выполнив план на 107%, бешпельтирцы только – на 75%. Новый председатель сельского Совета Рогулин сплотил актив, вызвал Аносинский в Бешпельтирский сельсоветы на соревнование по дорожному строительству. Чепошские колхозники выполнили план на 103%. Рогулин получил премию в 100 руб. В 1933 г. колхоз «Кызыл Чечек» переименовали в колхоз им. М.И. Калинина.

В годы культурной революции в селе на основе избы-читальни оформились библиотека и клуб. Первым библиотекарем Чепоша стала В.А. Аргокова, а одним из первых директоров клуба – Р. Тозыякова. В 1932 г. в Чепоше открылся двухсезонный летний оздоровительный лагерь на 180 детей. В нем трудились учителя, врач и инструктор физкультуры. Промсоюз обеспечил детей формой и постельными принадлежностями.

В первой половине 1930-х гг. сельский Совет и колхозники активно участвовали в строительстве дороги, соединяющей Чепош с остальными населенными пунктами. Колхоз имени Калинина выполнил план на 138%, колхоз «За пятилетку» – на 102,6%, сельский Совет – на 100,4%. Полностью был отремонтирован участок тракта от Чепоша до Верх-Чепоша. В сентябре 1935 г. в Чепоше состоялся сельский праздник, на котором председатель сельсовета М.И. Чичинова за успехи в дорожном строительстве получила грамоту ВЦИК и денежную премию в 300 руб., а дорожный уполномоченный Зарецков – патефон с 10 пластинками. О награждении М.И. Чичиновой написала газета «Красная Ойротия» в номере от 25 декабря 1935 г. Лучшей ударницей дорожного строительства была признана бригадир дорожников колхоза «За пятилетку» А. Ширяева, выполнившая план дорожного строительства на 160%.

На 1 января 1938 г. к Чепошскому сельсовету относились колхозы: «За 2-ю пятилетку» и колхоз им. Калинина. В колхозе имени Калинина насчитывалось 29 дворов, посевная площадь составляла 77 га, на которой выращивали яровые и озимые пшеницу, овес, на 1 га – коноплю. поголовье колхозного скота составляло 118 голов, в том числе 95 голов крупного рогатого скота и 23 лошади. Колхоз получил 9243 руб. дохода. В колхозе «За 2-ю пятилетку» был 21 двор, посевные площади составили 67 га, в том числе под зерновыми 65 га, коноплей – 1 га. Колхозное поголовье включало 80 голов крупного рогатого скота, 88 овец и коз, 33 лошади. Денежный доход составил 10510 руб.

В годы Великой Отечественной войны в Чепоше, как и везде, остались старики, женщины и дети, все они трудились для фронта. В военное время в



Певица Эльза Тозыяк после концерта с родственниками и друзьями.
с. Чепош. 1970-е гг.

Чепоше повсеместно разводили скороспелую кукурузу, которая давала хорошие урожаи, пшеницу, овес и другие культуры. Школьники выращивали на плантациях табак, который отправляли на Бийскую табачную фабрику. В перерывах между работой и вечером у костра дети учились. Учительницей математики в военное время была З.И. Чечегоева.

В послевоенное время решались экономические и социальные задачи. Не все было просто. По ряду показателей колхоз числился отстающим. Но, тем не менее, в нем были свой лесопильный цех, фруктовый сад, в июле 1948 г. в строй было введено оборудование для дизельной электростанции.

В 1950 г. два колхоза, находившиеся на территории Чепошского сельского поселения, – это колхоз им. Калинина и колхоз «За 2-пятилетку» объединились в один колхоз им. Калинина. В нем, по данным 1951 г., насчитывалось 58 колхозных дворов с населением 215 чел., в том числе трудоспособных: 36 мужчин в возрасте 16–60 лет и 55 женщин в возрасте от 16 до 55 лет.

Каждый колхозный двор мог иметь в личном пользовании от 4 до 5 коров, не считая молодняк, 30–40 овец и коз, 2–3 свиньи с поросятами, домашнюю птицу и кроликов, до 0,6 га приусадебной земли, до 20 ульев пчел и по 1 лошади.

Чепош являлся центральной усадьбой колхоза им. Калинина. За колхозом им. Калинина был закреплен в бессрочное пользование единый земельный массив в 4897 га, в том числе 487 га пашни, 785 га сенокосов, 1163 га пастбищ, 2024 га леса. На 0,5 га разместился грушево-яблоневый сад. В колхозе имелись хозяйственные и другие постройки: 1 конюшня на 25 мест, 2 коровника на 120 мест, 2 телятника на 60 мест, 1 свинарник на 20 мест, 3 овчарни на 900 голов, 1 птичник на 500 птиц, 7 зернохранилищ на 100 т., 1 картофелехранилище на 20 т., 1 крытый ток и 1 полевой стан. Колхозу принадлежали и подсобные хозяйства: цеха по изготовлению масла и сыра, цех по производству известковых печей, шорные и обозные мастерские, кузницы. На колхозном балансе были машины и оборудование: 8 конных плугов, 15 борон, 1 культиватор сплошной обработки, 5 сенокосилок, 5 конных граблей, 5 молотилок, 1 веялка, 2 сепаратора, 4 повозки (2 на деревянном и 2 на желез-

ном ходу), 27 различных саней и 1 маслобойка. Колхоз им. Калинина занимался разведением крупного рогатого скота, лошадей, свиней, овец, птицы. поголовье скота включало 309 голов крупного рогатого скота, 21 свинью, 869 овец, 8 кроликоматок, 500 голов птицы, 15 пчелосемей, 91 лошадь. На полях колхозники выращивали яровую пшеницу, ячмень, озимую рожь, овес, просо, гречиху, лен-волокно, картофель, огурцы. Колхоз обеспечивал себя и сдавал государству молоко, масло, мясо, яйца, шерсть, пух, яйца, мед, орехи, пушнину, лекарственные травы, ягоды, зерновые культуры, сено, картофель, кожи крупного рогатого скота, свиней, овец. Для проведения сельскохозяйственных полевых работ колхоз заключал договоры с Эликманарской машинно-тракторной станцией. По договорам с райзаготконторой колхоз выделял охотников на зимний и весенне-летний сезоны для отлова и добычи грызунов.

В 1956 г. три бригады плотников достроили телятник, детские ясли, построили еще одну кошару, общежитие для доярок, семь жилых домов для колхозников. В 1960-х гг. колхоз им. Калинина под руководством Б.А. Моисеенко добился хороших результатов и стал передовым. Были ликвидированы мелкие убыточные фермы. Колхоз стал специализироваться на разведении крупного и мелкого рогатого скота и селекционной работе по выращиванию высокопродуктивных пород. С 1968 г. при помощи Шебалинской мелиоративной станции в строй были введены новые пахотные земли в урочище Каралька. В том же году все планы по поставке животноводческой продукции и растениеводству были перевыполнены. Колхозники получили хорошие урожаи пшеницы и кукурузы, продали государству 44 ц. шерсти, 6131 ц. молока, 1500 ц. мяса. Колхоз заработал 317000 руб. дохода, в 8 раз больше, чем в 1958 г. (38000 руб.). Располагая собственным деревообрабатывающим цехом по производству оконных рам, дверных косяков, дверей, колхоз им. Калинина занялся капитальным строительством. За короткое время в селе появились новые улицы из добротных домов. Колхозники из бутового камня построили коровник на 200 мест, родильное отделение – на 120 коров, гараж – на 10 автомобилей, мастерскую на шесть ремонтных мест, запустили первую электростанцию. С 1968 г. благоустройством села активно занимался сельсовет под руководством председателя В.М. Пономаревой. Чепош по праву считался самым благоустроенным селом Шебалинского района.

На высоте в Чепоше была и культурно-художественная жизнь. Еще в 1949 г. Чепошский сельский клуб был признан лучшим в Горно-Алтайской области. При клубе работали кружки художественной самодеятельности, молодежная агитбригада, выезжавшая на поля и животноводческие стоянки с концертами и небольшими спектаклями, юмористическими сценками. Активными агитаторами были Р. Тозыякова, телятница К. Комарова, чабан В. Кумандин, доярки З. Иванова, М. Эндокова. В 1959 г. при правлении колхоза под руководством директора семилетней школы Казанцева оформилась лекторская группа из учителей, специалистов сельского хозяйства и др. В 1967 г. был построен типовой современный клуб с большим зрительным залом, библиотекой и киноустановкой. В Чепошском клубе работали танцевальный хор и театральная коллектива, в нем имелись музыкальные инструменты: баян, гармонь, была радиолка. В поля и на стоянки постоянно выезжала заведующая сельской библиотекой А. Ведро-



9 мая 1980 г. 35-летие Дня Победы. с. Чепош

ва. Ежегодно село принимало участие в районных смотрах художественной самодеятельности.

Большие изменения произошли в школьном обучении. В 1962 г. 7-летняя школа стала 8-ей. В 1971 г. построили 10-летнюю школу на 320 учащихся. Учителями в то время работали М. Тенгереева, Т.Г. Аргокова и другие. Колхоз на строительство яслей и детсада затратил значительные средства.

В 1970 г. колхоз им. Калинина вошел в совхоз «Эликманарский» и стал Чепошским отделением совхоза с мясомолочным производством, затем с 1979 г. входил в Каракольский совхоз. Первым директором Каракольского совхоза был М.А. Кургулов, которому удалось справиться с непростыми задачами совхозного строительства и добиться досрочного выполнения пятилетнего плана. Кроме животноводства, по которому совхоз всегда перевыполнял планы, чепошцы с успехом занимались хмелеводством, получая высокие урожаи, разводили топинамбур, в большом количестве выращивали кормовые травы, в том числе и кукурузу, а также зерновые и огородные культуры.

Председателем сельсовета в это время был Ю.Г. Котеланов. В совхозный период чепошцы добились высоких надоев молока до 10 литров и более в день в зимние сезоны. В 1984 г. в Чепоше началось строительство ЛЭП-110. В 1986 г. Чепошский сельсовет стал победителем во Всероссийском соревновании среди поселковых и сельских Советов. В селе имелись большая кирпичная 10-летняя школа, сельский стадион, детский сад, совхозный санаторий-профилакторий.

В настоящее время территория с. Чепош составляет 110,2 га, с перспективой увеличения до 312,4 га. Численность населения на 01.01.2018 г. составила 908 чел. В селе Чепош 13 улиц. Частично проложен водопровод, установлены колонки и насосные станции. Построен пешеходный мост через рчк. Чепошку. Произведена отсыпка 3 км. дорог. Население в основном занимается сельским хозяйством. В Чепоше проживают много творческих и талан-



тливых людей. В последние 10 лет в село на постоянное место жительства переезжают семьи из других регионов России. Здесь они находят комфортную среду обитания, отвечающую их потребностям, душевным устремлениям и развитию духовного потенциала. Село традиционно считается центром цветоводства, здесь очень много увлеченных цветоводов.

Важным образовательным центром села является Чеповская средняя общеобразовательная школа. С 1994 г. школа и детский сад составляют одно образовательное учреждение; в 2009–2010 гг. в нем был проведен капитальный ремонт. В 2001 г. школа стала лауреатом федерального конкурса «Школа года», в 2006 г. – победителем федерального конкурса ПНПО, в 2010 г. – победителем регионального конкурса «Лучшие школы Республики Алтай», в 2011 г. – лауреатом конкурса «Школа России – 2011», в 2016 г. – победителем на региональном этапе Международной ярмарки социально-педагогических инноваций в конкурсе «Лучший инновационный опыт Стажировочной площадки», в 2016 г. – лауреатом конкурса «100 лучших школ России», а ее директор Г.М. Носкова отмечена почетным знаком «Директор – 2016». В 2010 – 2016 гг. школа была внесена в Национальный реестр «Ведущие образовательные учреждения России». Кроме того, ежегодно коллектив МОУ «Чеповская СОШ» занимает призовые места в муниципальном смотре – конкурсе на лучшую организацию по охране труда и является призером многих республиканских фестивалей.

Победителями муниципального конкурса ПНПО «Лучшие учителя России» были Н.Л. Котеланова в 2009 г.; Е.П. Кужлекова в 2012 г.; победителем регионального конкурса ПНПО Е.П. Кужлекова в 2006 г., победителями федерального конкурса ПНПО «Лучшие учителя России» Н.В. Сафронова в 2006 г., Т.Г. Ширяева в 2007 г., Е.П. Кужлекова в 2008 г., Л.Б. Ящемская в 2008 г.

С 1993 по 2016 г. 9 выпускников окончили школу с золотыми и серебряными медалями. Большинство из них, обучаясь в вузах страны, становились победителями и призерами Всероссийских студенческих олимпиад и получили красные дипломы. С золотыми медалями окончили школу Н.Ю. Котеланова, Т.Б. Носкова, С.А. Аргокова, А.Ю. Котеланова,



Спортсмены с. Чепош

Ансамбль академической песни
«Гармония»

А.В. Пыресьева, К.А. Нетешева, с серебряными – Н.Б. Носкова, Е.С. Новоселова, К.Ю. Котеланов.

В Чепошском сельском поселении 2 заслуженных учителя РФ: бессменный директор Чепошской СОШ Г.М. Носкова и учительница русского языка и литературы Г.Н. Чинчаева; 1 заслуженный работник образования Республики Алтай – заместитель директора школы Е.А. Иванова, она же – почетный работник общего образования Министерства образования РФ; 2 заслуженных учителя Республики Алтай: учительница математики Т.Г. Ширяева и учительница биологии Н.Л. Котеланова; 1 заслуженный работник физической культуры Республики Алтай – учитель физической культуры Т.Н. Иванова; 1 отличник народного просвещения – Г.Н. Чинчаева, она же Почетный гражданин МО «Чемальский район».

В 2015 г. вместо сгоревшего в 2009 г. Чепошского Дома культуры, благодаря поддержке Президентского Фонда Российской Федерации, было построено новое здание СДК с оборудованными хореографическим, художественным классами, большим кабинетом для кружковых занятий, зрительным залом на 110 посадочных мест, фойе, гардеробной, гримерной и костюмерной комнатами. До этого, все 6 лет работа Дома культуры и библиотеки не прекращалась: специалисты работали в непригодных для работы условиях: клубные мероприятия проводились в здании школы, Новый год чепощи встречали на улице. Директором сельского Дома культуры Чепоша с 2000 г. работает Г.В. Стеблецова. Она имеет награды: Почетные грамоты, благодарственные письма, дипломы Министерства образования и науки РФ и РА, Министерства культуры Республики Алтай, Отдела культуры и спорта администрации Чемальского района и поселения. Сельская библиотека с 2016 г. носит имя литературного критика, литературоведа В.И. Чичинова.

При Доме культуры в 2001 г. на базе хорового коллектива «Калинушка» оформился народный ансамбль академической песни ДК «Гармония», руководителем которого являлась Л.П. Шаповалова. В 2006 г. ансамбль «Гармония» стал народным. В Чепоше действуют кукольный театр «Арлекино», танцевальный коллектив «Фантазия», детский вокальный коллектив «Капелька».

В Чепошском сельском поселении проводятся традиционное спортивное мероприятие «День Здоровья», в котором участвуют все коллективы, Масленица, выставки художников, творческих работ детей и взрослых в



Встреча с ветеранами

Доме культуры. Ежегодно в поселении организуется экологическая акция, посвященная «Дню Земли», в ней принимают участие учащиеся с 2 по 11 класс.

С 2009 г. работает художественное отделение Чемальской школы искусств (ЧШИ), в которой учатся дети Чепоша, Усть-Семы, Аската и поселка Катунь. Чепошское отделение ЧШИ возглавляет художница-декоратор И.А. Верхоланцева. Она – автор-организатор персональных выставок в Чепоше, Чемале, Горно-Алтайске, участница совместных выставок и проектов, таких как альбом «Художники Чемальской земли» и др. Имеет награды: дипломы за творческую работу и участие в выставках, дипломы Министерства культуры Республики Алтай «За высокое педагогическое мастерство», за подготовку победителей республиканского конкурса «Юные дарования».

В Чепоше действуют секции по стрельбе из лука, борьбе самбо и дзюдо, созданные в 2014 г. тренером А.В. Тудуевым. Воспитанники секций занимают призовые места на соревнованиях Республики Алтай и Сибирского федерального округа.

До войны в лесозаготовительном и сплавно-м участке Эликманарского аймака Горно-Алтайской автономной области работал главным бухгалтером будущий Герой Советского Союза Александр Николаевич Ленкин.

Замечательные люди села: основоположник алтайской драматургии П.В. Кучияк, известный сибирский литературовед и литературный критик, писатель В.И. Чичинов (министр культуры Республики Алтай в 1998–1999 гг.), художник А.Х. Исхаков. Доярка Чепошской фермы З.Т. Чечегоева награждена орденом «Трудовой славы 3-ей степени», медалью «Быйанду Эне» («Почитаемая Мать») и имеет звание «Почетный гражданин МО «Чемальский район». Жительницы Чепоша А.А. Бедарева и Г.И. Попошева, воспитавшие по 10 детей, имеют почетное звание «Мать-героиня». Машинист автогрейдера Г.И. Храмцов получил награды: Почетную грамоту Министерства регионального развития РА, юбилейную медаль, именные часы, он занесен на доску Почета МО «Чемальский район».





Окрестности Чепоша богаты природными и археологическими достопримечательностями. В самом центре Чепоша имеются два родника с целебной водой. На левом берегу Катуня в известняковой горе находится памятник природы Горно-Алтайской области с 1978 г. (Республики Алтай) – Чепошская карстовая пещера-арка, представляющая научно-экскурсионный объект. Пещера-арка располагается над береговой линией р. Катунь на высоте 150–200 м. Высота арки составляет 4–6 м, длина под сводом – 3 м. Во время гражданской войны здесь укрывались партизаны. Рядом с Чепошом находится гора округлой формы Согон-туу, что в переводе с алтайского языка означает Луковая гора, в народе просто – Луковка. На горе действительно произрастает 6 видов дикого лука.

Выше Чепоша на Катуня располагаются пороги Ирадаш (Чепошский порог) второй категории сложности. Здесь, как правило, заканчиваются сплавы по Катуня. В окрестностях Чепоша вверх по течению Катуня на расстоянии в 6 км. располагаются знаменитые водобитные теплые Чепошские ванночки (Чепошские озера). В 1930-х гг. геологи возле Чепоша обнаружили месторождение хорошего мрамора. Природной особенностью Чепоша является длинная полоса плотного тумана, которая красиво стелется над Катунью на всем протяжении села в любое время года.

Еще в 1892 г. чемальский священник Чемальского стана Алтайской духовной миссии П. Бенедиктов описал в окрестностях Чепоша два древних городища с валом и рвом. Он же записал интересную легенду об одном археологическом артефакте возле Чепоша, представлявшем огромный круг, образованным глубокой канавой, что «канаву выбил богатырский конь, ходивший по кругу на привязи».

В настоящее время Чепошские археологические объекты изучены и включены в реестр археологических памятников Республики Алтай. Это Нижний Чепош-2, «Чепош-3» и «Чепош-4». Древние поселения датируются периодом раннего железа и гунно-сарматским временем.

К современным памятникам истории и культуры относится памятник, установленный в честь участников Великой Отечественной войны. Вначале в 1968 г. поставили обелиск, затем в 2002 г. на его месте появился памятник. После реконструкции 2010 г. на памятник нанесли фамилии всех погибших на фронтах Великой Отечественной войны.

ПОСЕЛОК УСТЬ-СЕМА

Поселок Усть-Сема входит в состав Чепошского сельского поселения. Он расположен на правом берегу реки Катунь, чуть ниже по течению от места слияния с ней реки Семы, давшей название населенному пункту. Это первый поселок (ранее село) на Чуйском тракте Муниципального образования «Чемальский район». В нем дороги разветвляются. В сторону Чемала идет Чемальский тракт, а Чуйский тракт переходит по мостам на левый берег Катуня и уходит вглубь до монгольской границы.

История Усть-Семы тесно связана с историей строительства Чуйского тракта. Летом 1914 г. в Горный Алтай была направлена экспедиция под

руководством инженера В.Я. Шишкова. Он провел изыскания для лучшего расположения будущего тракта. Им были разработаны три варианта прохождения Чуйского тракта, из которых был выбран Катунский вариант, соединяющий два направления дороги: правобережный Белокуриха – Алтайское – Черга и левобережный Майма – Чемал. В 1928 г. было решено сделать переход с правого берега реки Катунь на левый в Усть-Семе, а новый тракт соединить со старым, в селе Черга. До 1935 г. переправа через Катунь в Усть-Семе была паромной. На пароме работала М.И. Минеева. Около переправы на берегу построили кузницу и избушку для паромщика. 30 марта 1935 г. под руководством дорожника-мостовика А.И. Труевцева был сдан в эксплуатацию деревянный мост через Катунь. Рядом с мостом поставили будку для смотрящего за техническим состоянием моста. Дорогу и мост строили заключенные. К этому времени в Усть-Семе появились жители. Для них построили около 6 домов, первыми в них заселились: Бунины, Федюхины, Куксины, Камышевы, Медведкины. Во время Великой Отечественной войны мост имел статус военного значения и охранялся охранником К.Я. Шебалиным. В 1956–1957 гг. был осуществлен капитальный ремонт участка дороги Усть-Сема – Шебалино.

В это же время началась подготовка к строительству первого в Горном Алтае железобетонного моста в Усть-Семе на месте старого полуразрушенного деревянного. Со всех дорожно-ремонтных участков Чуйского тракта были командированы рабочие, трактористы, водители. Основная часть работы выполнялась вручную. Для приехавших строителей неподалеку от места работы построили бараки. В одном бараке была контора ДРСУ, там же жили инженеры и начальство. Деревянные и засыпные бараки и дома строили сообща на субботниках. В 1959 г. строительство железобетонного моста было закончено. После окончания строительства бараки переделали в двухквартирные дома для тех, кто остался жить и работать в Усть-Семе. При ДРСУ создали цех по производству железобетонных изделий, в котором трудились 70 человек. Позже это предприятие было переименовано в ООО «Магистраль», функционировавшее до конца 1990-х гг. и закончившее свою деятельность в конце 2000-х гг. В ноябре 2010 г. закончили строительство нового моста через реку Катунь – самого длинного моста в Республике Алтай. Его длина 309 м., а ширина – 11 м. Он расположен немного дальше старого моста ниже по Катунь. Строительство моста длилось 7 лет.



Старый деревянный Усть-Семинский мост



Ойротия 1935
Фото: Прехнер Михаил
ГАЗ ААА

Автомобильная колонна открывает Усть-Семинский мост в 1935 г.





При строительстве моста через Катунь в 1950-х гг. сюда приехало много семей с детьми, которых нужно было учиться. Учитель П.П. Золотухин обратился в районо и в облоно с просьбами об открытии школы в Усть-Семе. В результате, в селе открыли одноклассную школу. В ней дети учились в две смены. Первым директором и учителем был П.П. Золотухин. В 1957 г. школу преобразовали в начальную. Известно, что в ней преподавала учительница Г.П. Качеева. В конце 1970-х гг. школу закрыли из-за отсутствия детей школьного возраста, а здание приспособили под детский сад. Современный детский сад построили только в 2011 г. В настоящее время он находится в ведении Чепошской СОШ. В 1981 г. в Усть-Семе вновь открыли начальную школу для детей младшего школьного возраста, старшекласники учились в Чепошской школе и жили в интернате. В начальной школе преподавала Л.Д. Козорезова. В 1992 г. школа перепрофилировали в 9-летнюю неполную среднюю школу. В 2000 г. на базе Усть-Семинской основной общеобразовательной школы был открыт экологический центр «Юный эколог». Но в 2008 г. общеобразовательную школу реорганизовали в МОУ «Усть-Семинская начальная школа – детский сад» для детей дошкольного и младшего школьного возраста. В 2008–2015 гг. начальная школа действовала в новом здании клуба. В ней преподавали М.А. Тадышева, А.С. Сапонова, Е.В. Халдеева. В 2015 г. школу закрыли. В настоящее время все дети учатся в Чепошской СОШ, в которую их доставляют на школьном автобусе. Детский сад был реорганизован в МДОУ «Детский сад «Сказка», ставшим на следующий год филиалом Чепошской СОШ.

После завершения строительства моста в 1950-х гг. один из барачков в 1962–1963 гг. перестроили под просторный сельский клуб с кинобудкой и библиотеку. Заведующим клубом и библиотекарем стал П.П. Золотухин. Киномехаником была А.И. Дмитриева. По вечерам крутили кино, устраивали танцы под гармонь и баян. В 2003 г. здание клуба и библиотеки снесли из-за аварийного состояния помещения. Библиотечное обслуживание населения осуществлялось в форме книгоношества. В 2008 г. было построено новое здание СДК и библиотеки. В настоящее время директором клуба работает О.А. Азынчакова. Библиотекарями в разное время трудились: с 1963 г.



Строительство клуба и библиотеки «Субботник» 1962–1963 гг.



Новый клуб в Усть-Семе

П.П. Золотухин, в 1973 г. – Л.Н. Неустроева, с 1974 г. – Е. Романова и А. Кашкарова, с 1977 г. – Л.Г. Замятина, с 1980 г. – Н.А. Семдешева и М.М. Гуляева, в 1983 г. – М.И. Неметова, с 1983 г. – В.А. Камышева, с 1984 г. – Е.А. Нагорных, в 1986 г. – Л.С. Меркульева, с 1987 г. – Г.И. Жданова, с 1999 г. – Н.В. Пан, с 2001 г. – Л.В. Хлыновская, с 2011 г. – Ю.В. Клименко. В настоящее время с 1999 г. библиотекой заведует опытный библиотекарь Н.В. Пан. Библиотека ведет свою деятельность по направлениям: экологическое, краеведческое, гражданско-патриотическое, с 2017 г. действует в рамках Программы патриотического воспитания «Если будет Россия, значит, буду я». 12 февраля 2018 г. на базе библиотеки состоялось открытие комнаты-музея «Русская изба».

Системообразующим заведением п. Усть-Сема в советское время был областной пионерский лагерь, созданный решением Горно-Алтайского облисполкома в 1949 г. Первоначально лагерь находился на правой стороне Катуня в районе, где сейчас стоит двухквартирный дом. Там стояли 3–5 больших дощатых сараев с крышами, покрытыми рубероидом. Сначала лагерь назывался «Медик», поскольку на его территории находились корпуса, принадлежавшие Дому ребенка, а этим учреждением занимался Горно-Алтайский облздравотдел. Корпуса постепенно обветшали, часть из них использовалась некоторыми организациями г. Бийска. Поэтому Горно-Алтайский облисполком обязал облздравотдел забрать в свое непосредственное ведение все строения и совместно с Горно-Алтайским облоно организовать областной пионерский лагерь. Поскольку в это время началось строительство дороги и моста, и соответственно, понадобилось место под бараки для строителей, то лагерь перенесли на левый берег Катуня. В 1950-х гг. областной совет профсоюзов построил новые корпуса, отремонтировал и благоустроил имеющиеся. Обком комсомола и облоно выбрали пионервожатых, воспитателей и педагогов. Детский лагерь «Орленок» работал в три смены, третья традиционно была «спортивной». В 1990-х г. лагерь «Орленок» уже не функционировал. В 2004 г. все строения лагеря





«Орленок» продали Алтайскому краю. В настоящее время бывший детский лагерь работает как туристическая база. Неподалеку от «Орленка» располагался еще один лагерь «Огонек», который находился в ведомстве Бийского предприятия автомобильных перевозок «Совавто-Бийск».

В 1960 г. в селе было организовано лесничество, а 1980 г. построено здание для его работников.

В настоящее время площадь территории поселка Усть-Сема увеличилась с 106,7 га до 204,7 га в связи расширением границ на основании утвержденных Генерального плана и Правил землепользования и застройки. 22.10.2008 г. на основании Постановления Республики Алтай «Об административном территориальном устройстве» статус села Усть-Сема изменился на статус поселка. Численность населения на 01.01.2018 г. составила 466 чел. В п. Усть-Сема имеется водопровод по улицам Дорожников и Зеленой.

К Усть-Семе относится микрорайон Верх-Барангол, образованный в 2005 г., когда земли сельхозназначения были переведены в земли населенного пункта. Под жилищное строительство выделили 154 земельных участка. В настоящее время в микрорайоне имеются 12 улиц, пробурена скважина, проложен водопровод, построена насосная станция, отсыпано 3 км. дорог. В 2015 г. микрорайон обеспечен энергоснабжением.

В 2011 г. на основании утвержденных Генеральных планов, Правил землепользования и застройки Чепошского сельского поселения для расширения границ населенного пункта п. Усть-Сема, были включены земли лесного фонда общей площадью 723086 кв.м. В настоящее время на основании Земельного законодательства осуществляется процедура передачи земельных участков из федеральной собственности в муниципальную.

В 2017 г. на основании принятого Республиканского закона о сельских старостах Решением депутатов Совета депутатов поселения № 118 от 22.03.2017 г. утверждено положение «О сельских старостах в МО «Чепошское сельское поселение»». Распоряжением Главы поселения № 15 от 24.03.2017 г. старостой п. Усть-Сема назначена жительница Усть-Семы, депутат Совета депутатов, председатель Совета ветеранов п. Усть-Сема МО «Чепошское сельское поселение» Г.В. Козорезова.

Житель п. Усть-Сема В.И. Кочкин награжден орденом «Трудового Красного знамени». Водитель А.И. Казанцев награжден орденом «Трудового Красного знамени».

Рядом с Усть-Семой находятся археологические памятники, принадлежащие усть-семиной культуре.

В 1968 г. в Усть-Семе установили памятник-обелиск погибшим участникам Великой Отечественной войны. В 2012 г. по инициативе Главы Чепошского сельского поселения Л.И. Прадед был установлен новый обелиск с фамилиями всех погибших усть-семицев на фронтах Великой Отечественной войны.

Историко-культурной достопримечательностью Усть-Семы является деревянное здание столовой с колоннами, снятое в 1964 г. в фильме В.М. Шукшина «Живет такой парень». Фильм как раз начинается с панорамы развилки дорог и здания усть-семиной «Чайной». Именно здесь останавливался свой газик главный герой фильма, шофер Папа Колокольников. В эпизоде с автобусом снялись жители Усть-Семы: Г.В. и В.В. Козорезовы. В

массовках принимали участие жители с. Камлак, с. Барангол. В настоящее время в отреставрированном на личные средства петербургского музыканта здании находится «Кафе-Блюз».

В 1979 г. около Усть-Семы, на р. Сема, впервые прошли соревнования на байдарках. В настоящее время эти соревнования вышли на федеральный уровень, и представляют знаковое явление в спортивной и культурной жизни Республики Алтай.

За Усть-Семой по Чемальскому тракту на расстоянии 4 км. от села расположен парк экстремального туризма – «Экстрим-парк» со скальными и подвесными трассами. Он первый в своем роде в Республике Алтай. На скальных трассах отрабатываются навыки скалолазания. Между деревьями на высоте 6 м. от поверхности земли протянуты подвесные трассы из веревок, подвесных мостов петель, бочек, шин и др.



Усть-Семинская столовая



Усть-Семинская столовая после реконструкции



День Победы. с. Усть-Сема



МУНИЦИПАЛЬНОЕ ОБРАЗОВАНИЕ «ЭЛЕКМОНАРСКОЕ СЕЛЬСКОЕ ПОСЕЛЕНИЕ»



Субъект: Республика Алтай
Статус: сельское поселение
Входит: в Чемальский муниципальный район Республики Алтай
Дата образования: 2006 г.
Включает 2 населенных пункта:
Элекмонар, Каракол
Административный центр: Элекмонар
Глава сельского поселения:
Пригоженко Виктор Степанович
Официальные языки: русский, алтайский
Население по данным 2018 г.: 2020 чел.
Национальный состав: алтайцы, русские
Конфессиональный состав: православные, шаманисты
Площадь: 428 кв.км.

Глава Элекмонарского сельского поселения Виктор Степанович Пригоженко



Родился 25 апреля 1953 г. в селе Ромны Ромненского района Амурской области. В 1974 г. окончил Петропавловский государственный педагогический институт по специальности «учитель физического воспитания». С 1993 по 1998 г. работал учителем физической культуры Эликманарской средней школы, с 1998 по 2002 г. – директором Чемальской ДЮСШ, с 2003 по 2005 г. – заместителем председателя Совета депутатов Чемальского района, с 2005 по 2008 г. – председателем Совета депутатов района. С 2008 г. является главой МО «Элекмонарское сельское поселение».

Он мастер спорта СССР, участник четырех чемпионатов мира среди ветеранов по лыжным гонкам. Имеет награды: Почетное звание «Отличник физической культуры и спорта России», Почетная грамота Правительства Республики Алтай, Почетная грамота Государственного Собрания – Эл Курултай РА.

ОБЩАЯ ХАРАКТЕРИСТИКА ЭЛЕКМОНАРСКОГО СЕЛЬСКОГО ПОСЕЛЕНИЯ

Элекмонарское сельское поселение является одним из крупных и активно развивающихся поселений в Чемальском районе. Общая площадь поселения составляет 42480 га. На территории поселения на 1 января 2018 г. проживало 2020 чел., или 20,20% населения района. В селе 13 улиц.

Элекмонарское поселение давно известно как территория, располагающая значительными и уникальными природными ресурсами. Земельный фонд поселения составляет 42480 га и включает в себя все категории земель. Растительные ресурсы дают возможность получать сырье для деревообрабатывающей и фармацевтической промышленности. Из минеральных ресурсов имеются глина, песок, известняк, которые используются местным населением.

В социально-экономическом отношении Элекмонарское сельское поселение представляет территорию, имеющую, в первую очередь, рекреационное значение. В поселении активно развиваются спортивный, экскурсионный, профессионально-деловой, фестивальный туризм, а также сельский или «зеленый» туризм, когда отдыхающие размещаются в частных домах местных жителей. На данный момент около 11 предпринимателей и частных лиц оказывают услуги в туристической сфере, их количество растет с каждым годом.

На территории Элекмонарского сельского поселения расположены туристические объекты: турбазы: «Сказочный берег», «Каракольские озера», «Викинг», «Изумрудный Алтай»; «Благодать», гостиничный комплекс «ВАН-2»; усадьбы: «Вера», «Явь», «Усадьба Кискиных», «Усадьба Александра Чапович», «Усадьба Васькиных», «Усадьба Копыловых», «Усадьба Кургановых», «Усадьба Рубцовых», «Горный источник», «У Евгении», «Ольга», «Здравушка на Катунь», «Цветочный бал», «Алые паруса», «Катунские шумы», «ЮКА», «Зеленые горки», «Территория счастья», «Элекмонарский берег», «Грин Ранчо», «Бирюза Алтая»; базы отдыха: «Ной», «Алтай Рай», «Гостинный дворик», «Домик у слияния реки», гостевые дома: «Зубы дракона», «Ягодка», «Клевая дача», гостевой дом (мини-отель) «Горный воздух», эко-парк «Сад пионов» и другие.

Особого внимания заслуживают гостевой дом «Сад пионов» и турбаза «Благодать». На территории «Благодати» действует часовня во Славу Образа Святогорской Божьей Матери. В часовне находится семейная реликвия хозяев турбазы чудотворная икона Богородицы Святогорской, ей молятся о чадородии – рождении детей. На сегодняшний день у семейных пар, не имеющих детей по 10–17 лет, после обращения с молитвами к чудотворной иконе Богородицы Святогорской родилось 30 детей. Православные жители Чемальского района и присоединяющиеся к ним туристы каждый год, 30 июля, в День празднования Святогорской иконы Божией Матери совершают Крестный ход из Чемала до часовни «Благодать».

На участке земли по р. Куюм, относящемуся к Элекмонарскому сельскому поселению, устроен рукотворный эко-парк «Сад пионов». На его территории располагаются обширный питомник белых, розовых, красных, мали-





новых пионов различных сортов и других декоративных растений, цветочные арки и беседки, декоративные мостики и мозаики, водяные сады, качающийся мост влюбленных через р. Куюм, установлены деревянные и керамические скульптуры. Здесь имеются гостевые домики, баня, кафе в пасторальном стиле и другие необходимые постройки.

Вместе с тем сельское хозяйство по-прежнему является жизнеспособной отраслью. На территории Элекмонарского сельского поселения на 01.01.2018 г. зарегистрировано 780 личных подсобных хозяйств населения и около 11 крестьянско-фермерских хозяйств. Наиболее крупными КФХ являются: КФХ Г.С. Бочкарева, КФХ Э.В. Черникова, КФХ В.А. Кудинова, КФХ Исаева. Растениеводческая отрасль сельского хозяйства, в основном, ориентирована на производство кормов для содержания скота, поэтому основная часть общей посевной площади в поселении занята кормовыми культурами.

На территории Элекмонарского сельского поселения функционируют 33 организации федеральной, муниципальной и частной форм собственности, в том числе 15 магазинов, самые крупные, из которых: Мария-РА, Придорожный, они обеспечивают жителей, а также гостей Элекмонарского сельского поселения всеми необходимыми товарами продовольственного и непродовольственного назначения, есть хозяйственный магазин «Хозяюшка», автомагазин и шиномонтаж «Гауранга», АЗС «Ника», столовая, одна частная аптека, действуют пилорамы И.В. Орускоева, К.В. Орлова, М.В. Кайгородова, В.Г. Курганова. В начале села на левой стороне дороги находится мастерская-усадьба «Славянский дом» предпринимателя А.А. Шершнева, изготавливающего на заказ красивую мебель и деревянные резные предметы для внутреннего и внешнего дизайна усадеб и коттеджей из кедра и сосны.

На территории поселения действуют организации: СПК «Элекмонарский», занимающийся мараловодством, Элекмонарское лесничество, АТС, Элекмонарский узел электронной связи (УЭС), услуги почтовой связи оказывает почтовое отделение России. В связи с тем, что военкомат вошел в состав Майминского РВК, то в Элекмонаре он был закрыт 1 декабря 2016 г.

До 2017 г. в селе располагались отделение СБ России (Сбербанк), филиал Чемальского центра гигиены и эпидемиологии, турприюты. Находившаяся в Элекмонаре районная больница с роддомом и поликлиникой была перенесена в Чемал в 2016 г. Элекмонарское дошкольное отделение детского санатория еще в 2004 г. перевели в Чемал.

Телевещание представлено трансляционным оборудованием, которое транслирует центральные программы: Первый канал, Россия 1, канал «НТВ», канал «Культура», включая региональную ГТРК «Эл-Алтай», с 2011 г. на всей территории муниципального образования «Элекмонарское сельское поселение» введено вещание в цифровом формате, а также спутниковое телевидение и радио 103.2 FM «Чемал».

В системе образования поселения на начало 01.01.2018 г. функционируют 1 дошкольное учреждение – детский сад «Ромашка» и 1 общеобразовательное учреждение – МОУ «Элекмонарская СОШ». Система учреждений культуры включает в себя 2 библиотеки, в том числе 1 детскую, и 1 клубное учреждение – СДК с. Элекмонар.

Исторической достопримечательностью Элекмонара является подвесной автомобильный мост через Катунь, имеющий интересную историю

возникновения и действия. Он был построен в 1987 г. по инициативе директора совхоза «Эликманарский» Д.Е. Плетенецкого. Мост активно использовался жителями сел правого и левого берегов Катуня, по нему осуществлялись грузоперевозки. Во время наводнения 1993 г. мост перевернулся, после ремонта автомобильное движение восстановилось. После наводнения 2014 г. мост почти полностью разрушился, от него остались только тросы на опорах, деревянные части были унесены водой. Разрушенный мост выкупил частный предприниматель А.В. Жуков. На средства А.В. Жукова и Чемальского района мост был восстановлен. В настоящее время это действующий частный платный мост. Стоимость проезда составляет 50 руб. в одну сторону. В Элекмонаре есть еще один подвесной пешеходный мост. Он расположен уже на выезде из села и соединяет правый берег Катуня с левобережным селением Аюла. Его дважды уносило во время наводнений: в 1993 и 2014 гг., но каждый раз восстанавливали. До строительства Аюлинского моста действовала паромная переправа.

Перед Элекмонаром располагается Музей естественной истории «Палеопарк», созданный новосибирским археологом-палеонтологом И.Е. Гребневым. Открытие музея «Палеопарк» состоялось 19 июня 2015 г.

В настоящее время в селе действует молитвенный дом.

ИСТОРИЧЕСКАЯ СПРАВКА ОБ ЭЛЕКМОНАРСКОМ СЕЛЬСКОМ ПОСЕЛЕНИИ

История Элекмонарского сельского Совета началась 1 октября 1917 г., когда жители двух сел: Чемала и Эликманара избрали один объединенный Совет крестьянских депутатов. В него вошли В.С. Лебедев, С.В. Мизонов, К.Н. Гуляев и В.А. Копкин. Интересно, что жители Эликманара не желали выделяться из состава Бийского уезда, в то время как в регионе шел процесс самостоятельного административного оформления в территориальных рамках Горного Алтая. Следующие выборы уже в самостоятельный Эликманарский сельский Совет, который считается первым, состоялись 7 ноября 1924 г. Первым председателем был избран В.Г. Зырянов.

Таблица 1

**Население Эликманарского сельского Совета
по данным переписи 1926 г.**

№	Наименование населенного пункта	Статус поселения	Численность населения	Национальный состав
1	Эликманар – сельский Совет, 1 школа, 83 хозяйства	село	457	русские
2	Ареда	деревня	73	алтайцы
3	Заимка	деревня	26	русские
4	Каракол	деревня	29	русские
5	Сульда	деревня	30	алтайцы
6	Тура	деревня	28	русские
	Всего	1 село, 5 деревень	643	



Как видно из данных таблицы 1, составленной на материалах переписи 1926 г., Эликманарский сельский Совет включал 6 населенных пунктов: Эликманар, Ареду, Заимку, Каракол, Сульду и Туру с общей численностью в 643 чел., из которых самым крупным поселением являлся Эликманар, в нем имелось 83 двора с численностью 457 чел., включая 237 мужчин и 220 женщин. В 1935 г. в Эликманарский сельский Совет входили населенные пункты: Эликманар, Кемчик, Чемал. Деревни Сульда, Тура исчезли в ходе коллективизации.

Во второй половине 1930-х гг. молодежно-комсомольские звенья артелей Эликманарского сельсовета активно участвовали в ефремовском движении.

До 1939 г. сельский Совет именовался – Эликманарский сельский Совет рабочих, крестьянских и красноармейских депутатов. На основании Конституции СССР 1936 г. Эликманарский сельский Совет рабочих, крестьянских и красноармейских депутатов был переименован в Эликманарский сельский Совет депутатов трудящихся.

Указом Президиума Верховного Совета РСФСР от 17 июня 1954 г. Эликманарский и Узнезинский сельсоветы объединились в один Эликманарский сельский Совет в центром в с. Эликманар. Спустя три года, в 1957 г. Узнезя вышла из состава Эликманарского сельсовета и перешла в Куюмский сельский совет. Председателем Эликманарского сельского Совета до 1957 г. была К.Е. Соловьева.

На 1 января 1958 г. на территории Эликманарского сельсовета находились населенные пункты: Эликманар, Кемчик, Чемал, Каракол, Арета, заимка Куюм, Куба, Корунгал, Толгоек, Огород, Кирзавод.

В 1970 г. решением Алтайского крайисполкома курортный поселок Чемал был выделен из состава Эликманарского сельсовета. В 1971 г. решением Шебалинского райисполкома Эликманарский и Узнезинский сельские Советы снова объединились в один Эликманарский сельсовет, в состав которого входили населенные пункты: Эликманар, Узнезя, Аскат, Нижний Куюм, Верх-Куюм. В 1977 г. населенный пункт Кемчик, фактически слившийся с Эликманаром, был снят с учета как несуществующий. По новой конституции 1977 г. Эликманарский сельский Совет депутатов трудящихся стал именоваться Эликманарским сельским Советом народных депутатов. В 1979 г. решением Горно-Алтайского облисполкома Узнезя и Нижний Куюм перешли из Эликманарского совета в Чепопский сельсовет. В 1978 г. для сельского совета в Эликманаре было построено новое здание, в котором до настоящего времени находится администрация сельского поселения.

В феврале 1992 г. вместо упраздненного исполнительного комитета Эликманарского сельсовета была образована сельская администрация. В 1993 г. в соответствии с Указом Президента РФ Эликманарский сельский Совет 09.1993 г. принял Постановление о прекращении деятельности сельского Совета народных депутатов, функции которого перешли Эликманарской сельской администрации. В 1999 г. прошли выборы в орган местного самоуправления – Эликманарский сельский Совет депутатов.

В январе 2003 г. Эликманарский сельский Совет депутатов прекратил свое существование, осталась Эликманарская сельская администрация, которая вошла структурным подразделением в состав администрации Чемальского района. В состав Эликманарской сельской администрации

входило единственное село Эликманар. С января 2006 г. Эликманарская сельская администрация была переименована в Муниципальное образование «Элекмонарское сельское поселение», действующее на основании Устава 2008 г. Как видно, изменилось название села, оно стало именоваться Элекмонаром.


Председателями сельского Совета в разное время были К.Е. Соловьева (1957–1961 гг.), Ф.П. Казанцев, В.Н. Чибриков, К.И. Василенко, В.М. Сафонов, Н.Д. Василенко (1965–1985 гг.), Г.И. Шадрин (1975–1988 гг.), М.Н. Кречетов (1988–1989 гг.), М.С. Романов (1989–1991 гг.).

В 1992 г. председателем сельского Совета работал А.П. Яманов, с января 1993 по февраль 1995 г. – М.А. Бушанов, с апреля 1995 по январь 1998 г. – А.В. Кортин, с февраля 1998 г. по январь 2002 г. – С.С. Туденев, с февраля 2002 по 2008 г. – А.А. Филимонов.

С 2003 по 2008 г. обязанности Главы сельской администрации выполнял А.А. Филимонов. С 2008 г. по настоящее время Главой сельского поселения является В.С. Пригоженко, его в 2013 г. переизбрали на второй срок.

СЕЛО ЭЛЕКМОНАР

Одно из самых красивых сел Чемальского района Элекмонар располагается в живописной долине, заросшей сосновым лесами по Катунь в 5 км. от Чемала и 95 км. от Горно-Алтайска. Согласно «Топонимическому словарю» О.Т. Молчановой, название села «Эликманар» буквально означает «косуль посторожит». Преподаватель ботаники Барнаульского реального училища В.И. Верещагин считал, что название села произошло от алтайского «Элик-барар» – «козлы идут», поскольку именно в этом месте алтайские охотники ставили на козлов ловушки с городьбой и луком – самострелом. Согласно третьей версии, данный топо-



Алтай, село Элекмонар на р. Катунь.





ним нужно переводить как «козлиный переход». В зимнее время в верховьях р. Эликманар собиралось очень много косуль, которые сюда приходили из других регионов Горного Алтая. Косули проводили здесь всю зиму, переходя с одной малоснежной горы на другую. В XIX в. деревня русскими крестьянами именовалась как Лекунар, а река – Эль-Комнор.

Село образовалось в 1847 г. Первыми поселенцами были крестьяне Крохины, Зыряновы, Кискины, Мизоновы, их прямые потомки по-прежнему проживают в Элекмонаре. От того времени сохранились отдельные старинные дома. Поначалу деревня была небольшой, а по ее окрестным долинам располагались алтайские кочевья. Так, в XIX в. айлы Карастановых, Сапушевых, Каспалиных, Саныловых занимали территорию Кемчика, вошедшего в состав Элекмонара в 1977 г.

В Эликманаре, по данным «Списка населенных мест Томской губернии», в 1859 г. числилось 6 дворов, 26 мужчин и 30 женщин, всего 56 чел. В 1878 г. в селе насчитывалось 18 дворов и 90 чел. В 1882 г. было 22 жилых домостроения; в 1889 г. числилось 203 жителя, в том числе 154 крестьянина и 49 кочевых алтайцев. Из них грамотных был 21 чел., неграмотных – 182.

Эликманарские крестьяне, испытывая земельную неустроенность, протестовали против создания оседлых поселений на рчк. Эре и рчк. Сыл. В 1890 г. жители впервые произвели раздел земли из расчета 6 десятин на одну душу мужского пола в возрасте 16–60 лет. Из-за увеличения численности населения уже в 1893 г. душевой пай сократился до 5 десятин, тогда же стали делиться и сенокосные угодья.

В 1893 г. в Лекунаре насчитывались 31 крестьянский двор и 2 некрестьянских двора с общей численностью населения в 223 чел, включая 114 мужчин и 109 женщин. В селе имела торговая лавка. Очень много для развития села сделал крестьянин А.Л. Зырянов, построивший на собственные средства в 1893 г. молитвенный дом во имя Святителя Алексея, митрополита Московского, а в 1896 г. – церковно-приходскую школу, в которой работал переведенный из Манжерокской школы учитель В. Дробилин. В 1899 г. Лекунар был приписан к Алтайской волости. В нем, по сведениям «Списка населенных мест Томской губернии» 1899 г., числились 38 крестьянских дворов, 272 чел.: 131 мужчина и 141 женщина. В селе были церковь, школа грамоты, мануфактурная лавка, один мараловодческий парк – маральник.

В 1904 г. село увеличилось до 41 двора, в нем проживало 303 чел., включая 153 мужчин и 150 женщин. Общая земельная площадь эликманарцев составила 2054/229 десятин. По окрестностям деревни располагались 25 дворов. В них обитали 52 мужчины и 36 женщин, всего 88 чел., приписанных к 1-й Алтайской дючине. В их хозяйственном освоении находилось 300/100 десятин земли. В 1911 г. в Эликманаре насчитывалось 55 дворов, 381 чел., в том числе 202 мужчины и 179 женщин. Площадь земли, занятой жителями Эликманара, составляла 3574,83 десятин. В 1912 г. сельским старостой был избран В.П. Кискин, кандидатом – И.И. Кискин, сельским писарем – И.И. Рукавишников.

Численность населения Эликманара в 1880-х – начале XX вв.

№	Год	Кол-во дворов	Численность населения			Численность кочевых алтайцев	Общее количество	Грамотность	Неграмотных
			м	ж	общее				
1	1882	22					Примерно 115		
2	1889				154	49	203	21	182
3	1893	33	114	109	223				
4	1899	38	131	141	272				
5	1904	41	153	150	303	52 м. 36 ж. = 88			
6	1911	55	202	179					

В июне 1905 г. в Эликманаре и Чемале побывал Бийский епископ Иннокентий (бывший урскульский священнослужитель Константин Соколов, зять алтайского просветителя М.В. Чевалкова).

В конце XIX – начале XX вв. Эликманар активно посещался дачниками, численность которых составляла около 250 чел. в год. Дачников привлекали более дешевые квартиры и продукты питания, по сравнению с Чемалом, красивая природа с живописными видами и целебный сосновый воздух. Отсюда пролегли маршруты интересных экскурсий к Каракольским озерам и другим природным объектам. По окрестным логам и горам было много ягоды, особенно земляники, клубники, малины, красной смородины (кислицы) и др.

В 1909 г. в Эликманарской церковно-приходской школе обучались 9 мальчиков: из них 8 были православными и 1 некрещеным; 4 – крестьянского происхождения, 5 – инородческого. В 1912 г. училось уже 27 детей. От православного миссионерского общества на школу отпускалось 180 руб. В школе с 1901 г. учительницей работала Е.И. Истегешева, затем Шибанов.

Новый этап в истории села наступил в советское время. Сформировался новый орган власти – сельский Совет рабочих, крестьянских и красноармейских депутатов. С утверждением новой власти шла борьба с религией. Так, в 1921 г. разрушили церковь, а медный колокол передали на остров Патмос.

Население села в 1924 г. составляло 326 чел. В 1927 г. секретарем комсомольской ячейки избрали члена ликбеза М. Н. Зырянову.

В 1920-х гг. в Эликманаре начали образовываться ТОЗы – товарищества по коллективной обработке земли и коммуны. ТОЗы занимались пропагандой показательного кормления и содержания дойных коров среди алтайских животноводов. В Эликманаре была образована сельскохозяйственная коммуна «Горно-Катунский животновод». С весны 1930 г. коммуна «Горно-Катунский животновод» стала создавать небольшие мараловодческие парки – маральники.

С 1930-х гг. началась реорганизация коммун в колхозы. В 1932 г. в Эликманаре образовались две сельхозартели: «Герой Труда» и «Советский охотник» (на Кемчике). Первым председателем колхоза «Герой Труда» был А.Т. Крохин, «Советского охотника» – А.С. Мизонов. В 1933 г. сельхозартель «Герой труда» засеяла 20 га и подготовила к севу 11 га пашни колхозу «Советский охотник».





С 1933 по 1962 г. Эликманар являлся районным центром. В это время в селе велось строительство новых жилых домов и общественных учреждений. Село расстроилось, в нем были три улицы: Центральная, Советская, Алтайская. Накануне войны, на 1 января 1941 г. в Эликманаре действовали учреждения: райком ВКП (б) (КПСС), аймакисполком, милиция, санэпидстанция, нарсуд, прокуратура, гостиница, баня, организация «Дорстрой», пекарня, аптека, быткомбинат, больница, промартель «Искра социализма», рабкооп, сад, сберкасса, школа, интернат, магазин «Сибпушнина», «Заготзерно», «Заготскот», контора связи, магазины, кирпичный завод; мельница, ветеринарная лечебница.

В 1925 г. Эликманарскую начальную школу перевели в освободившийся дом купца И.А. Зырянова (дом не сохранился), располагавшееся напротив позднее появившегося детского санатория. Здание старой школы оборудовали под избу-читальню, занимавшейся ликбезом и политическим просвещением. В 1929 г. школу перевели в другое здание, которое тоже не сохранилось. На тот момент в школе уже работало 2 учителя. Поскольку число школьников постоянно увеличивалось, то аймачное руководство приняло решение о строительстве 7-летней школы. В 1930 г. новое здание было построено, но, спустя несколько месяцев, оно сгорело. На следующий год построили новую школу, в которой школьники учились до 1956 г. Согласно другой краеведческой версии, школа была построена не в 1930 г., а в 1934 г. по распоряжению всесоюзного старосты М.И. Калинина, который весной 1933 г. приезжал отдохнуть в Чемал и по пути посетил Эликманарскую школу, беседовал с учителями и пообещал дать указание о постройке нового здания школы, построенного в 1934 г.

В 1941 г. началась Великая Отечественная война. В годы войны жители села собирали средства на фронт, самоотверженно трудились на полях и фермах. Так, бывший красный партизан, пенсионер Спиридонов уже в первый год войны передал свою пенсию 75 рублей в фонд обороны. Почти все молодые люди, включая девушек, ушли на фронт. В августе 1942 г. на фронте героически погибла комсомолка из Эликманарского райкома ВЛКСМ А.Е. Сакылова. 9 мая 1985 г. именем Александры Сакыловой была названа одна из улиц ее родного села.

В послевоенное время, в 1953 г. два колхоза «Герой Труда» и «Советский охотник» объединились в один – «Герой Труда», в который входили молочно-товарная ферма, овцеферма, ферма пуховых коз, конеферма, полевой стан, яблонево-грушевый сад на 22 га и плантации хмеля. В 1960-х гг. к имеющимся учреждениям и предприятиям добавились птицеферма, свиноферма, кузница, Дом культуры, библиотека, ясли и детский сад, почта, районная больница, аптека, сельпо, агентство Госбанка, строительная организация «Межколхозстрой», маслосырзавод в с. Каракол, леспромхоз в с. Куюм. С 1948 г. по 1956 г. действовала районная газета «Стахановец полей», переименованная в 1956 г. в газету «Заветы Ленина», она существовала по 1960 г. При редакции имелись типография, набиравшая и выпускавшая газету, и полиграфическую продукцию по всему району.

С января 1950 по 1957 г. при Эликманарском райкоме КПСС действовал Дом алтайки, слушательницы которого два месяца изучали партийно-советские дисциплины, животноводство, полеводство, санитарию и гигие-

ну, кройку и шитье, домоводство. В конце обучения устраивались выставки по рукоделию. Во внеучебное время слушательницы посещали кружки художественной самодеятельности.

В 1967 г. вновь была отстроена Эликманарская участковая больница. С 1962 г. по 2004 г. в Эликманаре размещался детский санаторий. Он имел свое собственное хозяйство: пасеку, выращивал хлеб, занимался скотоводством, огородничеством.

В декабре 1970 г. на базе шести колхозов окрестных сел: Аюлы («Горный пахарь»), Аноса (им. Ленина), Чешоша (им. Калинина), Узнези («50 лет Советам»), Бешпельтира («Туулу-Алтай») и Эликманара («Герой труда»)



Первый обелиск землякам-участникам Великой Отечественной войны в Эликманаре. 1969 г.



Юноармейцы на празднике Дня Победы





Элекмонарцы на юбилее Чемальского района. 2012 г.

был образован мясомолочный совхоз «Эликманарский». Центральная усадьба первоначально располагалась в Чепоше. Первым директором совхоза был Б.А. Моисеенко. На следующий год – в 1971 г. центральную усадьбу совхоза перенесли в село Эликманар. Директором стал В.М. Кульгузкин, затем Д.Е. Плетенецкий. В состав совхоза входили 6 ферм: Аносинская, Аюлинская, Бешпельтирская, Узнезинская, Чепошская, Эликманарская. Совхоз «Эликманарский» являлся государственным предприятием с совхозной формой собственности, имел самостоятельный баланс и был юридическим лицом.

В 1979 г. было произведено разукрупнение совхоза. На базе совхоза «Эликманарский» организовали два совхоза: «Эликманарский» и «Каракольский». В состав совхоза «Каракольский» вошли Бешпельтирская, Чепошская, Узнезинская фермы. В составе совхоза «Эликманарский» остались Аносинская, Аюлинская и Эликманарская фермы.

При Д.Е. Плетенецком в совхозе началось капитальное строительство хозяйственных помещений, ремонтных мастерских, совхозного гаража, совхозной конторы и жилья для жителей села. Непосредственно строительством занимался Эликманарский леспромхоз. Тогда же через Катунь возвели два пешеходных моста: Аносский и Аюлинский. Зимой 1986 г. началось строительство Эликманарского автомобильного моста, построенного для связи главной конторы совхоза с тремя фермами левобережья. Проект моста разработал главный инженер совхоза, металлические конструкции варил С. Тозыяков из Аюлы. В строительстве моста принимали участие другие регионы СССР. Так, карагандинские металлурги поставили стальные тросы, г. Междуреченск – настилы, армянские строители возвели опорные конструкции из металла и бетона. Строительство моста было завершено в 1987 г.



Старая школа в Эликманаре

На 1 августа 1992 г. население Эликманара составляло 1700 чел., в селе насчитывалось 12 улиц. В конце 1992 г. состоялась перерегистрация совхоза «Эликманарский» с выдачей ему лицензии на следующие виды деятельности: производство продукции животноводства, ее переработка и реализация, в том числе производство пантовой продукции, пчеловодство, рыболовство, пушное звероловство, птицеводство, садоводство и овощеводство; производство строительных материалов и строительных работ; оказание социальных, коммунальных, бытовых и транспортных услуг, ветеринарное обслуживание; туризм, санаторно-курортное обслуживание, производство и реализация товаров народного потребления; коммерческая деятельность.

В 2000 г. совхоз «Эликманарский» был реорганизован в СПК «Эликманарский» (затем «Элекмонарский»), который возглавил Л.Ф. Абанин. В настоящее время директором СПК «Элекмонарский» является С.Д. Угай.

В центре села находится школа, здание которой было построено в 1956 г. Старое школьное здание приспособили под школьную мастерскую. В 1974 г. к школе пристроили просторный спортивный зал. В 1963 г. педагогический коллектив Эликманарской средней школы впервые организовал производственный лагерь труда и отдыха, в котором трудились комсомольская и пионерская ученические бригады. Эликманарский производственный лагерь труда и отдыха согласно заключенному руководством лагеря договору поставлял овощи и фрукты подсобному хозяйству санатория «Чемал».

Директорами Эликманарской (с 2006 г. Элекмонарской) средней школы были: Г.С. Кречетов (1954–1957 гг.), А.С. Гольдштейн (1957–1960 гг.), И.М. Могильников (1960–1965 гг.), И.И. Болотов (1965–1971 гг.), Л.М. Малютин (1971–1975 гг.), М.М. Рогова (1975–1988 гг.), Н.С. Константинов (1988–1992 гг.), О.С. Константинова (1992–1995 гг.), З.А. Романова (1995–2004 гг.), с 2004 г. по настоящее время – О.И. Трубникова.





Элекмонарская средняя школа

В 1980 г. в Эликманаре открылся Чемальский Дом пионеров и школьников, переведенный в 1996 г. в Чемал. Его первым директором была О.С. Константинова.

В настоящее время в Элекмонаре насчитывается 7 отличников просвещения, 1 заслуженный учитель РСФСР, 7 заслуженных учителей Республики Алтай. Отличники просвещения: учитель русского языка и литературы М.М. Рогова, учительница английского языка Л.И. Алексеева, учительница истории В.П. Зуева, учительница математики О.П. Абанина, учительница истории Н.И. Кошева, учительница начальных классов Л.И. Мешанкина, учительница начальных классов В.А. Скомороченко. Заслуженный учитель РСФСР – это учитель начальных классов И.Н. Тукеев; заслуженные учителя Республики Алтай – учительница химии И.И. Попова, учительница русского языка и литературы М.М. Рогова, учитель начальных классов Л.И. Мешанкина, учительница математики О.П. Абанина, учительница истории Н.И. Кошева.

Учителя, имеющие трудовые ордена и звания: учительница русского языка и литературы Е.П. Калашникова, награжденная орденом «Ленина», орденом «Трудового Красного Знамени», орденом «Знак Почета», учительница русского языка и литературы, депутат Верховного совета СССР с 1966 по 1970 г. Е.Н. Уксегешева, награжденная в 1966 г. орденом «Трудового Красного Знамени».

Учительница математики О.С. Пьянкова и учительница русского языка и литературы М.В. Носова стали победителями регионального конкурса в 2011 г.

Выпускники Элекмонарской школы, добившиеся и пользующиеся общественным признанием: поэт Г.А. Непомнящих, имеющий 5 сборников стихов, заслуженный журналист РА В.П. Филимонова, инженер-металлург, награжденная орденом «Трудового Красного Знамени», орденом «Трудовой Славы 3-ей степени» Н.И. Медведева, библиотекарь, заслуженный

работник культуры РА А.И. Андреева, отличник народного просвещения, почетный работник высшей школы, кандидат педагогических наук В.Ф. Пуркина, библиотекарь, заслуженный работник культуры Республики Алтай, награжденная знаком «За достижения в культуре» С.Ч. Мекечина, механизатор, награжденный медалью «За трудовую доблесть» и серебряной медалью ВДНХ А.И. Бедарев, учительница русского языка и литературы, победитель национального проекта образования «Лучший учитель России» Е.П. Кужлекова. Выпускник Элекмонарской школы В. Дедеев стал сотрудником ОМОНа, в 2004 г. он был награжден Орденом мужества 2-ой степени.

На сегодняшний день в Элекмонаре 1 заслуженный работник культуры РСФСР – это зав. Элекмонарской библиотекой А.Е. Польских, 1 заслуженный работник культуры РА заведующая Элекмонарской детской библиотекой А.И. Андреева; 2 отличника культуры РСФСР – это заведующая Элекмонарским клубом Н.И. Тарбанакова и библиотекарь Элекмонарской детской библиотеки Р.Г. Штанакова.

Награждены орденом «Знак Почета» председатель рабочкома совхоза «Эликманарский» Н.Д. Василенко и доярка Эликманарской фермы В.И. Каспалина; орденом «Трудового Красного знамени» – директор совхоза Д.Е. Плетенецкий, работница Н.А. Медведева, доярка Эликманарской фермы совхоза «Эликманарский» К.Н. Черникова, тракторист Эликманарской фермы М.С. Кискин, водитель леспромхоза «Эликманарский» А.С. Кискин.

Элекмонар дал известную в районе династию врачей Глечиковых. Ю.В. Глечиков был главврачом, хирургом Эликманарской участковой больницы (1965–1987 гг.), он имеет награды: медали «За доблестный труд» и «За трудовое отличие». Его династию продолжили сын А.Ю. Глечиков и внук А.А. Глечиков.

Отличники здравоохранения РСФСР: врач-хирург П.Н. Рогов, врач Г.М. Ленкин, фельдшер-лаборант Л.Х. Щербакова, акушерка Эликманарской участковой больницы Г.А. Тырышкина, награжденная орденом «Дружбы народов».

Почетное звание «Быйанду Эне» («Почитаемая мать») РА имеют Н.П. Суханова, А.С. Черникова.

Известные элекмонарские спортсмены: кандидат в мастера спорта по биатлону А.Г. Тырышкин, призер малых Олимпийских игр по легкой атлетике А. Зяблицкий, братья Собакаревы: Александр Собакарев – призер первенства России по боевому самбо, а лыжник Андрей Собакарев – мастер спорта России, член сборной команды России, участник этапов Кубка мира, где занял 9-ое место.

В Элекмонаре имеются памятники истории и культуры: памятник землякам, павшим в годы Великой Отечественной войны, возведенный по инициативе председателя Эликманарского сельского совета трудящихся Н.Д. Василенко в 1969 г. Автором памятника был художник Князев. В 1980-х гг. прошла реконструкция памятника, осуществленная учителем Эликманарской средней школы Г.Г. Тырышкиным, в 2010 г. – еще одна реконструкция памятника.

Памятник жертвам политических репрессий Элекмонара открыли 30 октября 2011 г. по инициативе жителей с. Элекмонара. Глава Элекмонарского поселения В.С. Пригоженко договорился с депутатом Государственного Собрания – Эл Курултай РА В.Л. Яныкановым о поставке мраморного камня



для памятника. Частный предприниматель М.В. Кайгородов со своими рабочими обработал и установил этот камень на территории сельского Дома культуры.

Помимо живописных видов в Элекмонаре много природных достопримечательностей, памятников истории и культуры. От села начинаются маршруты до самого интересного и популярного среди туристов объекта природы на территории Чемальского района – Каракольских озер. Каракольский озерный комплекс включает в себя семь озер ледниково-тектонического происхождения: пять крупных и два небольших. Озера последовательно друг за другом по цепочке располагаются на ступенях гигантской каровой лестницы и соединяются между собой узкими протоками длиной от 300 до 800 м. одной и той же речки Туры, которая, наполняя верхнее озеро, перетекает в нижние. Площадь самого большого (Нижнего) озера составляет около 12 га, его длина – 440 м., ширина – 350 м., глубина – более 10 м. Перепад высоты между верхним и нижним озером значителен и составляет около 270 м. Правее Каракольских озер из множества ручейков берет свое начало р. Каракол.

Топоним «Каракол» переводится с алтайского как «черное озеро». Действительно, издала озера, полные прозрачной ледяной водой, кажутся черными из-за того, что в них отражаются темные горы. Озера отличаются друг от друга химическим составом воды, так во Втором Каракольском озере повышена концентрация серебра, в Пятом – железа. Рыба и растения в них отсутствуют. Озера окаймлены живописными ландшафтами и причудливыми формами горного рельефа. Живописные скалы, которые высятся резными башенками, получили название «Замки горных духов». Склоны гор покрыты разноцветными цветниками, раскинувшимися между кедрами: весной – огоньками (купальницей сибирской), летом – малиновыми кипреем и левзеей, синим и фиолетовым водосбором, синими и желтыми фиалками, золотыми лютиками, ярко-синими горечавками, пучкой, ярко-фиолетовым аконитом, синим шпорником, ярко-бордовой кровохлебкой. От Каракольских озер можно подняться на вершину хребта Иолго высотой в 2518 м. Отсюда открываются великолепные виды на Чуйский и Катунский хребты, а в ясную погоду видна двуглавая Белуха. После Замка горных духов туристы стремятся посетить еще одну природную достопримечательность в окрестностях Каракольских озер – Муихтинский водопад на одноименной речке, падающий с высоты двумя потоками. С перевала Багаташ (с алтайского языка – Каменная лягушка) хребта Иолго можно увидеть сверху все семь Каракольских озер.

Расстояние от Элекмонара до Нижнего Каракольского озера составляет 40 км. очень крутой, но на редкость живописной дороги по тайге, состоящей из сосны, выше ее сменяют пихты, лиственница, особняками стоят громадные кедры. В тайге кое-где раскинулись светлые поляны – елани, заросшие высокими травами и ярким разноцветными цветами, среди очень много медоносов. В советское время на таких еланиях размещались богатые колхозные (затем совхозные) пасеки.

В 1978 г. Каракольские озера решением сессии Алтайского краевого Совета народных депутатов получили статус памятника природы Горно-Алтайской автономной области. Статус памятника природы был подтвержден Постановлением Правительства Республики Алтай от 16.02.1996 г. На территории Каракольских озер осуществляется только заповедно-рекреационное посещение.

В верховьях р. Элекмонар на западном отроге хребта Иолго находится интересная Ингурекская карстовая пещера глубиной 67 м.

На въезде в Элекмонар посредине Катуня из воды выступают скалы треугольной (пирамидальной) формы, которые получили наименование «Зубы дракона (Гребень динозавра)». Рядом располагается автомобильный мост, имеющий историческое значение. Осенью с моста открывается великолепный вид на «Зубы дракона», поднимающиеся из изумрудной Катуня. «Зубы дракона» представляют эффектное зрелище и в зимнее время. На Катуня находится Элекмонарский порог, опасный в большую воду. На въезде в село располагается музей естественной истории «Палеопарк».

Напротив Элекмонара на левом берегу Катуня раскинулся новый развлекательный комплекс «Рублевка» (или детская Рублевка). Центром комплекса является искусственное озеро длиной 300 м., шириной – 70 м. Вокруг него расположились аквапарк, водные аттракционы с водяными горками, бассейны для игры в мяч, ресторан, кафе, различные площадки для проведения детских праздников и дискотек с лазерными и танцевальными шоу, фестивалей электронной музыки. Через озеро тянется 70-метровый мост в виде полосы препятствий – это тоже развлечение для детей. Рядом с развлекательным комплексом находятся площадка для палаточного городка и парковка для машин. На территории комплекса работает баня и имеется все необходимое для комфортного отдыха жителей Республики Алтай и гостей.

СЕЛО КАРАКОЛ

Топоним «Каракол» переводится как «черное озеро». В досоветское время по правому берегу рчк. Каракол шла удобная тропа. С конца XIX в. здесь в долине Каракола раскинулось много русских заимок. Так, в двух часах верховой езды от устья Каракола располагалась последняя заимка крестьянина-предпринимателя Табакаева, основавшего маслодельный и сыроваренный заводик. На заимке путники могли переночевать. От заимки Табакаева до озера Каракол было около 5 часов верховой езды.

В советское время селение Каракол располагалось вблизи Каракольских озер. Дер. Каракол входила в состав Эликманарского сельского совета. По данным переписи 1926 г. численность населения составляла 29 русских крестьян. В послевоенное время в Караколе длительное время существовал маслосырзавод. Но после образования совхоза «Эликманарский» Каракольский маслосырзавод закрылся, численность деревенских жителей стала сокращаться. Люди переехали в близлежащие села. В 1974 г. решением административной комиссии облисполкома деревня Каракол была снята с учета как несуществующее поселение.

В настоящее время на месте бывшего поселения Каракол находится туристическая база, занимающаяся обслуживанием туристов, организуя им отдых, экскурсии, конные маршруты. Согласно инновационному проекту о создании туристического «Золотого кольца» на Правобережье Катуня предполагается объединить единым маршрутом Манжерок – Урлу-Аспак – Каракол – Элекмонар.

ПРИЛОЖЕНИЯ

Приложение 1

ДОКУМЕНТЫ О ЧЕМАЛЬСКОМ РАЙОНЕ

Население Чемальского аймака Ойротской автономной области по данным 1926 г.

№	Наименование	Населенный пункт	Количество человек	Национальность
1	Аюла – сельский Совет	село	200	алтайцы
2	Верх-Аюла	урочище	108	алтайцы
3	Толгоек	урочище	64	алтайцы
4	Бешпельтир – сельский Совет, школа	село	306	алтайцы
5	Ерелис	урочище	60	алтайцы
6	Елгонда	урочище	70	алтайцы
7	Карагрук	урочище	85	алтайцы
8	Калбажак	урочище	60	алтайцы
9	Куру-Айры	урочище	19	алтайцы
10	Карачи	урочище	13	алтайцы
11	Уйтешкен	урочище	100	алтайцы
12	Чичка	урочище	94	алтайцы
13	Средний Куюм сельский совет 1 школа	урочище	174	алтайцы
14	Верх Куюм	урочище	72	алтайцы
15	Инкурек	урочище	136	алтайцы
16	Караташ	урочище	8	алтайцы
17	Кодемар	урочище	36	алтайцы
18	Нижний Куюм 1 школа	урочище	108	алтайцы
19	Толгоек	урочище	61	алтайцы
20	Усть-Анос – сельский Совет	село	278	алтайцы
21	Аскал	деревня	39	русские
22	Верх Анос	деревня	166	алтайцы
23	Узнеза – сельский Совет, школа	село	248	алтайцы
24	Чемал рик – сельский Совет, школа	село	776	алтайцы
25	Войдурова	заимка	8	русские
26	Долгова	заимка	3	русские
27	Еланда	урочище	79	алтайцы
28	Куба	урочище	13	алтайцы
29	Козырева	заимка	3	русские
30	Уажан	урочище	83	алтайцы
31	Чепош – сельский Совет	село	361	алтайцы
32	Верх-Чепош	урочище	73	алтайцы
33	Нижний Чепош	урочище	123	алтайцы
34	Эликмонар – сельский Совет, школа	село	457	русские
35	Ареда	деревня	73	алтайцы
36	Заимка	деревня	26	русские
37	Каракол	деревня	29	русские
38	Сульда	деревня	30	алтайцы
39	Тура	деревня	28	русские
40	Эдиган – сельский Совет	село	281	русские
41	Бийка	урочище	35	алтайцы
42	Каянзара	урочище	40	алтайцы
43	Куюс	урочище	157	алтайцы
44	Кужой	урочище	11	алтайцы
45	Чебо	урочище	56	алтайцы
	Итого по аймаку	8 сел, 37 урочищ	5280	

**РОССИЙСКАЯ ФЕДЕРАЦИЯ
РЕСПУБЛИКА АЛТАЙ**
Шебалинский районный Совет народных депутатов
ДЕВЯТАЯ СЕССИЯ ДВАДЦАТЬ ПЕРВОГО СОЗЫВА

РЕШЕНИЕ:

От 28 мая 1992 года

с. Шебалино

О запросе депутатов районного
Совета Акпашева В.П., Воронкова Г.А.,
Яныканова В.Л. о выделении
Чемальской зоны в отдельный район

Районный Совет народных депутатов

РЕШИЛ:

Ходатайствовать перед Верховным Советом и Правительством Республики Алтай о выделении из Шебалинского района Катунской зоны в отдельный район.

Председатель райсовета:

И.И. Тобоев.

ПРИЛОЖЕНИЯ

**РОССИЙСКАЯ ФЕДЕРАЦИЯ
РЕСПУБЛИКА АЛТАЙ**
Шебалинский районный Совет народных депутатов
ДЕСЯТАЯ СЕССИЯ ДВАДЦАТЬ ПЕРВОГО СОЗЫВА

РЕШЕНИЕ

От 30 июля 1992 года

с. Шебалино

О даче согласия на
образование нового района.

Учитывая неоднократные просьбы жителей шести сельских Советов Эликмонарской зоны на образование района, районный Совет народных депутатов

РЕШИЛ:

Дать согласие на образование нового района.

Просить Президиум Верховного Совета Республики Алтай образовать район с административным центром в с. Чемал за счет части территории бывшего Эликманарского района.

Председатель райсовета:

И.И. Тобоев.





ПРАВИТЕЛЬСТВО РЕСПУБЛИКИ АЛТАЙ
ПОСТАНОВЛЕНИЕ

16 августа 1992 г. № 198

г. Горно-Алтайск

Об образовании Чемальского
района Республики Алтай

Во исполнение постановления Верховного Совета Республики Алтай от 8 февраля 1992 года Правительство Республики Алтай

ПОСТАНОВЛЯЕТ:

Принять предложение Шебалинского районного Совета народных депутатов о выделении из Шебалинского района Катунской зоны и образовании на ее территории Чемальского района с центром в селе Чемал в границах бывшего Элекмонарского района, упраздненного в 1964 году.

Данное постановление внести на рассмотрение Верховного Совета Республики Алтай.

Председатель Правительства:

В.И. Петров

ВЫПИСКА ИЗ ПРОТОКОЛА № 7

Заседания Президиума Верховного Совета Республики Алтай

от 26 августа 1992 года

3. Об образовании Чемальского района Республики Алтай

Во исполнение постановления Верховного Совета Республики Алтай от 08 февраля 1992 года № 53-1 Президиум Верховного Совета Республики Алтай

постановляет:

Учитывая предложения Правительства Республики Алтай, Шебалинского районного Совета народных депутатов и ходатайства населения, образовать Чемальский район с центром в с. Чемал за счет части территории Шебалинского района в границах бывшего Эликманарского района, упраздненного в 1962 году.

Обязать Правительство Республики Алтай осуществить все необходимые мероприятия в связи с произведенными административно-территориальными изменениями.

Организационному отделу аппарата Президиума Верховного Совета Республики Алтай совместно с Правительством Республики Алтай рассмотреть и внести предложения по структуре и организационной основе деятельности местных Советов народных депутатов и местной администрации.

В месячный срок провести первую организационную сессию Чемальского районного Совета народных депутатов. В соответствии со статьей 58 Закона РСФСР «О выборах народных депутатов местных Советов, народных депутатов РСФСР» и учитывая, что число депутатов, избранных в районный Совет на территории, вошедшей в состав вновь образованного Чемальского района, достаточно, выборы народных депутатов Чемальского районного Совета народных депутатов не проводить.

Установить для Чемальского районного Совета народных депутатов 16 избирательных округов, сохранив при этом полномочия депутатов, избранных в 1990 году.

РОССИЙСКАЯ ФЕДЕРАЦИЯ
РЕСПУБЛИКА АЛТАЙ
Чемальский районный Совет народных депутатов

ПЕРВАЯ СЕССИЯ ПЕРВОГО СОЗЫВА

РЕШЕНИЕ № 1

От 4 сентября 1992 года

с. Чемал

Об избрании временного председателя
сессии Чемальского районного Совета
народных депутатов.

В соответствии со ст. 14 пункта 1 Закона «О местном самоуправлении в РСФСР»
районный Совет народных депутатов **РЕШИЛ:**

Избрать временным председателем сессии Чемальского районного Совета
народных депутатов Букачакова Родиона Борисовича – депутата районного Совета
от избирательного округа № 31, председателя Бешпельтирского сельского совета.

Временный председатель
сессии районного Совета
народных депутатов:

Р.Б. Букачаков

Секретарь сессии:

А.И. Шибяев

ПРИЛОЖЕНИЯ

РОССИЙСКАЯ ФЕДЕРАЦИЯ
РЕСПУБЛИКА АЛТАЙ
Чемальский районный Совет народных депутатов

ПЕРВАЯ СЕССИЯ ПЕРВОГО СОЗЫВА

РЕШЕНИЕ № 2

от 4 сентября 1992 года

с. Чемал

Об избрании секретаря районного
Совета народных депутатов.

Районный Совет народных депутатов **РЕШИЛ:**

Избрать секретарем сессии районного Совета народных депутатов Шибяева
Александра Ивановича, депутата от избирательного округа № 44, главного врача
детского туберкулезного санатория.

Временный председатель
Сессии районного Совета
Народных депутатов:

Р.Б. Букачаков

Секретарь сессии:

А.И. Шибяев





РОССИЙСКАЯ ФЕДЕРАЦИЯ
РЕСПУБЛИКА АЛТАЙ
Чемальский районный Совет народных депутатов

ПЕРВАЯ СЕССИЯ ПЕРВОГО СОЗЫВА

РЕШЕНИЕ № 3

От 4 сентября 1992 года

с. Чемал

О даче согласия на назначение
главы администрации Чемальского
района.

В соответствии с постановлением Верховного Совета РСФСР «О порядке введения в действие Закона РСФСР «О местном самоуправлении в РСФСР», постановлением Верховного Совета Республики Алтай «Об органах исполнительной власти на переходный период и порядке назначения глав администрации» № 48-1 от 08.02.1992 г., районный Совет народных депутатов **РЕШИЛ:**

Дать согласие председателя Правительства Республики Алтай на назначение главой администрации Чемальского района АКПАШЕВА Владимира Петровича – заместителя главы администрации Шебалинского района.

Временный председатель
сессии районного Совета
народных депутатов:

Р.Б. Букачаков

Секретарь сессии:

А.И. Шибяев

**РОССИЙСКАЯ ФЕДЕРАЦИЯ
РЕСПУБЛИКА АЛТАЙ**
Чемальский районный Совет народных депутатов

ПЕРВАЯ СЕССИЯ ПЕРВОГО СОЗЫВА

РЕШЕНИЕ № 4

От 4 сентября 1992 года

с. Чемал

О структуре администрации района.

В соответствии со ст. 31 Закона РСФСР «О местном самоуправлении в РСФСР», районный Совет народных депутатов

РЕШИЛ:

Утвердить структуру управления администрации района в следующем составе:

Управление делами;

Отдел народного образования;

Отдел культуры;

Финансовый отдел;

Отдел внутренних дел;

Отдел архитектуры и градостроительства;

Общий отдел;

Отдел социальной защиты;

Комитет по охране природы;

Бюро государственной статистики;

Бюро по труду и занятости населения;

Главный врач райбольницы;

Главный врач государственного эпидемиологического надзора;

Старший охотинспектор;

Налоговая инспекция.

Временный председатель
сессии районного Совета
народных депутатов:

Р.Б. Букачаков

Секретарь сессии:

А.И. Шибает

СПИСОК

**депутатов районного Совета
Чемальского района**

1. Абанина Ольга Петровна
2. Афанасьев Олег Васильевич
3. Букачаков Родион Борисович
4. Бедарев Александр Ильич
5. Каланов Валерий Александрович
6. Королькова Екатерина Кирилловна
7. Кортин Александр Васильевич
8. Осипова Нина Константиновна
9. Прищепа Екатерина Федоровна
10. Сабатаев Семен Иванович
11. Федченко Иван Григорьевич
12. Федченко Надежда Федоровна
13. Шадрин Виктор Васильевич
14. Шибает Александр Иванович

СПИСОК ПРИГЛАШЕННЫХ

1. Труфанов Василий Петрович
2. Яманов Анатолий Пантелеевич
3. Кирилловских Сергей Григорьевич
4. Шадеев Александр Евдокимович
5. Фролкин Валерий Николаевич
6. Акпашев Владимир Петрович
7. Тозыяков Борис Яковлевич
8. Бардин Александр Киндишевич
9. Кулебакин Алексей Алексеевич
10. Шкаков Петр Иркитович
11. Табышкин Василий Михайлович
12. Яимов Иван Александрович
13. Щербаква Любовь Борисовна
14. Шипилов Александр Данилович



**Руководители Чемальского района (1924–2018 гг.)
Чемальский (1924–1933 гг.), Эликманарский (1933–1962 гг.),
Чемальский (1992–2017 гг.)**

Кречетов Иван, председатель аймакисполкома, 1924 г.
Манеев Иван Николаевич, 1925, 1930 гг.
Масленников Михаил Дмитриевич, 1926, 1935, 1947–1950 гг.
Сафронов Сергей Сергеевич, 1927–1928 гг.
Титанакон И.Г., 1929 г.
Ковалев Ф.М., 1931–1932 гг.
Маскин И.А., 1932–1934 гг.
Алагызова Евдокия Сергеевна, 1935 г.
Горлатов Антон Григорьевич, 1936–1938 гг.
Неустроев Федор Александрович, 1938 г.
Степанов Александр Емельянович, 1939 г.
Тригуб Андрей Карпович, 1940–1942 гг.
Метелев Евгений Андреевич, 1942 г.
Кыпчаков Василий Степанович, 1942–1943 гг.
Агеев Николай Дмитриевич, 1944–1946 гг.
Гаев Николай Дмитриевич, 1944–1946 гг.
Батыгин(?), 1946 г.
Кандаракон Чемок Макеевич, 1950 г.
Сулоев Ефим Архипович, 1950–1957 гг.
Афанасьев Василий Кузьмич, 1957–1961 гг.
Кривошеин Дмитрий Алексеевич, 1960–1961 гг.
Барантаев Николай Татукович, 1961 г.
Акпашев Владимир Петрович, 1992–1996 гг.
Шевченко Сергей Завенович, 1996–2002 гг., 2008–2012 гг.
Букачаков Родион Борисович, 2003–2008 гг., 2013–2016 гг.
Механошина Александра Леонидовна, глава района, с 2016 г.
Ларин Евгений Владимирович, глава администрации района, с 2016 г.




В.П. Акпашев



С.З. Шевченко



Р.Б. Букачаков



А.Л. Механошина



Е.В. Ларин

**Список депутатов Чемальского района
Депутаты Верховного Совета СССР**

1. Бедоткин Т.Б., скотник-пастух колхоза «Кызыл Черю» (1962–1966 гг.)
2. Уксугешова Е.Н., учитель Эликманарской средней школы (1966–1970 гг.)
3. Конокпоева В.С., учитель Бешпельтирской восьмилетней школы (1970–1974 гг.)

**Депутаты Верховного Совета РА, Государственного Собрания
Эл-Курултай РА**

1. Акпашев В.П., председатель Чемальского районного Совета народных депутатов, глава администрации района (1991–1997 гг.)
2. Шевченко С.З., директор Чемальского лесхоза (1991–1993, 2003–2008 гг.)
3. Яныканов В.Л., глава КФХ «Ак-Тура», глава КФХ «Карлагаш» (1991–1993, 2008–2014 гг.)
4. Федченко И.Г., главный врач горноклиматического санатория «Чемал» (1997–2001 гг.)
5. Кырова Н.Б., директор юридической фирмы «Защита» (1997–2001 гг.)
6. Букачаков Р.Б. глава администрации Чемальского района (2001–2003, 2008–2011 гг.)
7. Бабрашев Э.В., генеральный директор ООО «Горно-Алтайская типография» (2001–2006 гг.)
8. Дуплинская В.Д., глава Чемальской сельской администрации (2001–2006 гг.)
9. Игашев А.А., директор филиала ООО «РГС-Медицина» в РА (с 2014–2019 гг.)
10. Нечаев Ю.И., директор КУ РА «Автодор» (с 2014 г.)

Депутат Государственной Думы РФ 7-го созыва

1. Букачаков Р.Б., член партии «Единая Россия» (с 2016 г.)



Т.Б. Бедоткин



В.С. Конокпоева



Э.В. Бабрашев



А.В. Игашев



В.Д. Дуплинская



Ю.И. Нечаев



**Список
участников Великой Отечественной войны 1941–1945 гг.,
воинов-интернационалистов, награжденных орденами**

**Медаль «Золотая Звезда»,
Герой Советского Союза**

1. Ленкин Александр Николаевич

**Орден
«Славы II степени»**

1. Березиков Владимир Григорьевич

Орден «Славы III степени»

- | | |
|-----------------------------------------------------------------------------------------------------------------------------------------------------------------------------------------------------------------------------------------------------------------------------------------------------------------------|---------------------------------------------------------------------------------------------------------------------------------------------------------------------------------------------------------------------------------------------------------------------|
| <ol style="list-style-type: none"> 1. Агеева Валентина Парфирьевна 2. Алексеев Алексей Иванович 3. Березиков Владимир Григорьевич 4. Епреков Ананий Захарович 5. Захаров Семен Панфилович 6. Казанцев Федор Потапович 7. Осипов Михаил Андреевич | <ol style="list-style-type: none"> 8. Потпоев Николай Петрович 9. Рахимбаев Джумагали 10. Софронов Виталий Михайлович 11. Табычаков Василий Яковлевич 12. Шмаков Иван Степанович 13. Шутов Иван Титович |
|-----------------------------------------------------------------------------------------------------------------------------------------------------------------------------------------------------------------------------------------------------------------------------------------------------------------------|---------------------------------------------------------------------------------------------------------------------------------------------------------------------------------------------------------------------------------------------------------------------|

Орден «Красной Звезды»

- | | |
|-------------------------------------------------------------------------------------------------------------------------------------------------------------------------------------------------------------------------------------------------------------------------------------------------------------------------------------------------------------------------------------------------------------------------------------------------------------------------------------------------------------------------------------------------------|---------------------------------------------------------------------------------------------------------------------------------------------------------------------------------------------------------------------------------------------------------------------------------------------------------------------------------------------------------------------------------------------------------------------------------------------------------------------------------------------------------------------------------------------------------------------|
| <ol style="list-style-type: none"> 1. Аргоков Алексей Петрович 2. Бачурин Егор Андреевич 3. Борзенков Иван Илларионович 4. Бугакин Степан Васильевич 5. Жигулев Борис Васильевич 6. Зырянов Николай Михайлович 7. Казанцев Федор Потапович 8. Кискин Феноген Иванович 9. Кречетов Василий Иванович 10. Кудрявцев Василий Иванович 11. Кучина Феоктиста Перфильевна 12. Латкин Агафон Ефимович 13. Медведев Михаил Иванович | <ol style="list-style-type: none"> 14. Овчинников Степан Данилович 15. Панов Василий Федотович 16. Петухов Геннадий Сергеевич 17. Поливцев Федор Ильич 18. Потпоев Николай Петрович 19. Романенко Владимир Степанович 20. Субботин Николай Прокопьевич 21. Тырин Иван Николаевич 22. Федюхин Константин Ионович 23. Фоминых Вениамин Антипович 24. Чухрова Наталья Васильевна 25. Ширяев Александр Кириллович 26. Шмаков Иван Степанович |
|-------------------------------------------------------------------------------------------------------------------------------------------------------------------------------------------------------------------------------------------------------------------------------------------------------------------------------------------------------------------------------------------------------------------------------------------------------------------------------------------------------------------------------------------------------|---------------------------------------------------------------------------------------------------------------------------------------------------------------------------------------------------------------------------------------------------------------------------------------------------------------------------------------------------------------------------------------------------------------------------------------------------------------------------------------------------------------------------------------------------------------------|

Орден «Отечественной войны I степени»

- | | |
|--------------------------------------------------------------------------------------------------------------------------------------------------------------------------------------------------------------------------------------------------------------------------------------------------------------------------------------------------------------------------------------------------------------------------------------------------|----------------------------------------------------------------------------------------------------------------------------------------------------------------------------------------------------------------------------------------------------------------------------------------------------------------------------------------------------------------------------------------------------------------------------|
| <ol style="list-style-type: none"> 1. Агеева Валентина Парфирьевна 2. Борзенков Иван Илларионович 3. Епреков Ананий Захарович 4. Истомин Рудольф Ефимович 5. Захаров Алексей Сергеевич 6. Зырянов Николай Михайлович 7. Казаков Василий Игнатьевич 8. Карпунин Николай Федорович 9. Кошелев Константин Васильевич 10. Кудрявцев Георгий Павлович | <ol style="list-style-type: none"> 11. Лебедев Александр Степанович 12. Романенко Владимир Степанович 13. Сакылова Александра Егоровна 14. Скорин Василий Григорьевич 15. Субботин Андрей Трофимович 16. Федюхин Константин Ионович 17. Шабураков Василий Григорьевич 18. Шарыпов Андрей Дмитриевич 19. Яндыков Василий Самочакович |
|--------------------------------------------------------------------------------------------------------------------------------------------------------------------------------------------------------------------------------------------------------------------------------------------------------------------------------------------------------------------------------------------------------------------------------------------------|----------------------------------------------------------------------------------------------------------------------------------------------------------------------------------------------------------------------------------------------------------------------------------------------------------------------------------------------------------------------------------------------------------------------------|

Орден «Отечественной войны II степени»

- | | |
|------------------------------------|--------------------------------------------|
| 1. Аргокова Екатерина Иосифовна | 16. Пьяников Валентин Егорович |
| 2. Бедарев Александр Игнатьевич | 17. Романенко Владимир Степанович |
| 3. Борзенков Иван Илларионович | 18. Серогодский Александр
Александрович |
| 4. Бояркин Иван Васильевич | 19. Сироткина Валентина Михайловна |
| 5. Зотов Павел Петрович | 20. Субботин Николай Прокопьевич |
| 6. Зырянов Евгений Дмитриевич | 21. Тогусов Алексей Чанчинович |
| 7. Кириловский Григорий Гаврилович | 22. Тузовский Георгий Анатольевич |
| 8. Кискин Нифон Иванович | 23. Федюхин Константин Ионович |
| 9. Красавин Михаил Васильевич | 24. Черепанов Василий Иванович |
| 10. Кречетов Василий Иванович | 25. Чижиков Алексей Федорович |
| 11. Ларионов Иван Михайлович | 26. Чухрова Наталья Васильевна |
| 12. Медведев Михаил Иванович | 27. Шабураков Василий Григорьевич |
| 13. Мещанкин Александр Николаевич | 28. Яндыков Василий Самочакович |
| 14. Овчинников Степан Данилович | 29. Ярославцев Владимир Михайлович |
| 15. Петухов Геннадий Сергеевич | |

Орден «Отечественной войны»

- | | |
|----------------------------------|------------------------------------|
| 1. Андреев Николай Кириллович | 10. Рукавишников Михаил Модестович |
| 2. Беспалов Андрей Терентьевич | 11. Стасиков Михаил Григорьевич |
| 3. Захарьев Семен Константинович | 12. Тырин Иван Николаевич |
| 4. Казанцев Федор Потапович | 13. Федорин Григорий Андреевич |
| 5. Козырев Митрофан Федорович | 14. Чучумашева Вера Павловна |
| 6. Кучина Феоктиста Перфильевна | 15. Шадрин Виктор Андрианович |
| 7. Метлин Гаврил Васильевич | 16. Шебалин Кузьма Яковлевич |
| 8. Прищепа Василий Сергеевич | 17. Шестаков Иван Григорьевич |
| 9. Пьянков Михаил Васильевич | |

Орден «Александра Невского»



1. Кречетов Василий Иванович


Воины-интернационалисты, погибшие в Афганистане

- | | |
|-------------------------------------------------------------|------------------------------------------------------------|
| 1. Дворников Владимир Ананьевич –
орден «Красной Звезды» | 2. Ларшутин Алексей Германович –
орден «Красной Звезды» |
|-------------------------------------------------------------|------------------------------------------------------------|



Фотографии участников Великой Отечественной войны 1941-1945гг.,
воинов-интернационалистов, выполнявших свой долг в ДРА,
награжденных орденами и медалями
(по материалам архивного отдела администрации Чемальского района,
посвященных 65-летию Победы в Великой Отечественной войне)









ЧЕМАЛЬСКИЙ РАЙОН: ИСТОРИЯ И СОВРЕМЕННОСТЬ



Федюхин
Константин Ионович



Самушев
Николай Иванович



Шабуряков
Василий Григорьевич



Чурова
Наталья Васильевна



А.Г. Ларшутин



В.А. Дворников

Фотографии памятников района,
посвященных Великой Отечественной войне



с. Анос Чемальский район Республика Алтай.
Обелиск, посвященный погибшим землякам в Великой Отечественной войне (1941–1945 гг.).
Дата установления – 9 мая 1968 г. Автор неизвестен. Обелиск после ремонта 2010 года.
Май 2014 г. Автор фотографии В.И. Федоров

ПРИЛОЖЕНИЯ



с. Аюла Чемальский район Республика Алтай.
Обелиск, посвященный землякам погибших в Великой Отечественной войне (1941–1945 гг.).
Дата установления – 9 мая 1995 г. Автор неизвестен. Май 2014 г.
Автор фотографии В.И. Федоров





с. Бешпельтир Чемальский район Республика Алтай.
Памятник, посвященный погибшим землякам в Великой Отечественной войне (1941–1945 гг.).
Дата установления – 1968 г. Автор неизвестен. Памятник после реконструкции 2010 года.
Май 2014 г. Автор фотографии В.И. Федоров



с. Верх-Анос Чемальский район Республика Алтай.
Обелиск, посвященный погибшим землякам в Великой Отечественной войне (1941–1945 гг.).
Дата установления – 9 мая 2005 года. Автор Чечегов С.М.
Май 2014 г. Автор фотографии Г.А. Крестьянинова



с. Еланда Чемальский район Республика Алтай.
 Обелиск, посвященный погибшим землякам в Великой Отечественной войне (1941–1945 гг.).
 Дата установления – 2010 г. Автор неизвестен.
 Май 2014 г. Автор фотографии В.И. Федоров



с. Куюс Чемальский район Республика Алтай.
 Обелиск, посвященный погибшим землякам в Великой Отечественной войне (1941–1945 гг.).
 Дата установления – июнь 1967 г. Автор неизвестен.
 Май 2014 г. Автор фотографии В.И. Федоров





с. Ороктой Чемальский район
Республика Алтай.
Обелиск, посвященный погибшим
землякам в Великой Отечественной
войне (1941–1945 гг.).
Дата установления – 1967 г.
Автор неизвестен.
Май 2014 г. Автор фотографии
В.И. Федоров



с. Узнезя Чемальский район Республика Алтай.
Обелиск, посвященный погибшим землякам в Великой Отечественной войне (1941–1945 гг.).
Дата установления – 1968 год. Автор неизвестен. Обелиск после реконструкции 2010 года.
Автор А.Л. Механошина. Май 2014 г. Автор фотографии В.И. Федоров



с. Уожан Чемальский район
Республика Алтай.
Обелиск, посвященный
погибшим землякам в Великой
Отечественной войне (1941–1945 гг.).
Дата установления – 1968 год.
Автор неизвестен.
Май 2014 г.
Автор фотографии В.И. Федоров

ПРИЛОЖЕНИЯ



с. Усть-Сема Чемальский район Республика Алтай.
Обелиск, посвященный погибшим землякам в Великой Отечественной войне (1941–1945 гг.).
Дата установления – 2012 г. Автор Л.И. Прадед.
Декабрь 2014 г. Автор фотографии Л.И. Прадед





с.Чемал Чемальский район Республика Алтай.
Памятник, посвященный погибшим землякам в Великой Отечественной войне (1941–1945 гг.).
Дата установления – май 1970 год. Автор художник Князев.
Памятник после реконструкции 1982 года. На месте памятника заложен Парк Победы,
основатель Труфанов В.П., председатель Чемальского сельского Совета.
Май 2014 г. Автор фотографии В.И. Федоров



с.Чепош Чемальский район Республика Алтай.
Памятник, посвященный погибшим землякам в Великой Отечественной войне (1941–1945 гг.).
Дата установления – 1968 год. Автор неизвестен. Памятник после реконструкции 2010 года.
Май 2014 г. Автор фотографии В.И. Федоров



с. Элекмонар Чемальский район Республика Алтай.
Памятник, посвященный погибшим землякам в Великой Отечественной войне (1941–1945 гг.).
Дата установления – май 1969 год. Автор художник Князев. Автор и исполнитель первой реконструкции памятника – учитель Эликманарской средней школы Г. Г. Тырышкин, 1980-е годы. Май 2012 г. Автор фотографии И.Г. Титова



с. Эдиган Чемальский район Республики Алтай.
Обелиск, посвященный погибшим землякам в Великой Отечественной войне (1941–1945 гг.).
Дата установления – июнь 1967 год. Автор неизвестен. Обелиск после ремонта 1995 года.
Май 2014 г. Автор фотографии В.И. Федоров



с. Аскат Чемальский район Республика Алтай.
Обелиск, посвященный погибшим землякам в Великой Отечественной войне (1941–1945 гг.).
Дата установления – 1970 г. Автор неизвестен.
Обелиск после ремонта 2010 года. Автор А.Л. Механопина.
2018 г. Автор фотографии О.А. Барсуков



с. Нижний Куюм Чемальский район Республика Алтай.
Обелиск, посвященный погибшим землякам в Великой Отечественной войне (1941–1945 гг.).
Дата установления – 9 мая 2005 г. Автор В.А. Яраскин.
2018 г. Автор фотографии О.А. Барсуков

**Список
орденоносцев Чемальского района, награжденных за трудовые и
общественные заслуги**

Колхоз «Кызыл Черю» с. Куюс

1. Бедоткин Тыпый Боконович, скотник колхоза «Кызыл Черю».
2. Кырламбашев Улатай Шонкорович, чабан Куюсской фермы – орден «Трудового Красного знамени».
3. Тенгереева Монунчы Тоодоевна, чабан колхоза «Кызыл Черю» – орден «Трудового Красного Знамени».
4. Согоноков Дмитрий Геннадьевич, чабан колхоза «Кызыл Черю» – орден «Трудового Красного знамени».
5. Субботин Михаил Родионович, председатель колхоза «Кызыл Черю» – орден Ленина.
6. Чендыев Владимир Степанович, председатель колхоза «Кызыл Черю» – орден «Трудового Красного знамени».

Совхоз «Эдиганский»

6. Бардин Александр Киндишевич, директор совхоза – 2 ордена «Знак Почета».
7. Булгаков Николай Бединович, водитель – орден «Трудовой Славы» 3-й степени.
8. Санков Анатолий Александрович, козовод Куюсской фермы – ордена «Трудовой Славы» 3-й и 2-й степени.
9. Гостев Герман Георгиевич, тракторист Чемальской фермы – орден «Трудовой Славы» 3-й степени, орден «Знак Почета».
10. Вагин Николай Иванович, тракторист Чемальской фермы – орден «Трудового Красного Знамени», орден «Знак Почета».
11. Кулагин Егор Григорьевич, главный агроном – орден «Трудового Красного Знамени», орден «Знак Почета».
12. Манеев Геннадий Денисович, бригадир тракторной бригады Куюсской фермы – медаль «За трудовое отличие», орден «Знак Почета».

Совхоз «Эликманарский»

1. Василенко Наталья Дмитриевна, председатель рабочкома совхоза – орден «Знак Почета».
2. Каспалина Валентина Ивановна, скотник Эликманарской фермы – орден «Знак Почета».
3. Плетенецкий Дмитрий Ефимович, директор совхоза – 2 ордена «Трудового Красного Знамени».
4. Тадышев Егор Романович, тракторист Аюлинской фермы – орден «Трудового Красного Знамени», орден «Знак Почета».
5. Тозьякова Татьяна Федоровна, доярка Аносинской фермы – орден «Знак Почета».
6. Кискин Михаил Степанович, тракторист Эликманарской фермы – орден «Трудового Красного Знамени».
7. Черникова Клавдия Николаевна, доярка Эликманарской фермы – орден «Трудового Красного Знамени».

Совхоз «Каракольский»

1. Манышева Кызнак Соконовна, доярка Бешпельтирской фермы – орден «Трудового Красного Знамени», орден «Знак Почета», медаль «За доблестный труд».
2. Чечегоева Зоя Тынчиновна, доярка Чепошской фермы – орден «Трудовой Славы» 3-й степени, медаль «Быйанду Эне» («Почитаемая мать РА»).





Чемальский лесхоз

1. Григорьев Николай Васильевич, водитель – орден «Трудовой Славы» 3-й степени.
2. Петр Васильевич Бадин, тракторист – орден «Знак Почета».

Чемальское райпо

1. Горночакова Галина Владимировна, продавец хозяйственного магазина – орден «Трудовой Славы» 3-й степени.
2. Федченко Надежда Филипповна, директор – орден «Дружба народов», медаль «Сергея Радонежского» 2-й степени.

Чемальская районная больница

1. Тырышкина Галина Алексеевна, акушерка Эликманарской участковой больницы – орден «Дружба народов», медаль «За освоение целинных земель».

Санаторий «Чемал»

1. Езенева Кана Владимировна, главная медсестра – орден «Дружба народов».

Другие организации и предприятия

1. Кочкин Виктор Иванович, главный инженер рудника «Комсомольский» – орден «Трудового Красного знамени».
2. Казанцев Александр Канадъевич, водитель Горно-Алтайского ПАТП – орден «Трудового Красного Знамени».
3. Фирсова Клара Федоровна, почтальон Чемальской почты – орден «Трудового Красного Знамени».
4. Щербакова Любовь Борисовна, начальник отдела социальной защиты населения администрации Чемальского района – медаль ордена «За заслуги перед Отечеством» 2-й степени.



А.К. Бардин



Е.Г. Кулагин




Н.В. Булгаков



Е.Р. Тадъшев



А.А. Санков



З.Т. Чечегова



В.И. Кочкин



К.С. Маньшева



Г.В. Горночакова




Л.Б. Щербакова




Г.А. Тырышкина



А.К. Казанцев



Г.Г. Гостев



Н.Ф. Федченко



В.И. Каспалина

ПРИЛОЖЕНИЯ





Д.Е. Плегенецкий



К.В. Езенева




Н.Д. Василенко

ЧЕМАЛЬСКИЙ РАЙОН: ИСТОРИЯ И СОВРЕМЕННОСТЬ



К.Ф. Фирсова



П.В. Бадин



М.З. Суразакова



Т.Ф. Тозьякова



Н.И. Вагин



Н.В. Григорьев

Список заслуженных работников Чемальского района

Почетный гражданин России и Республики Алтай

1. Бардин Александр Киндишевич, Ага-Зайсан алтайского народа.



Почетный гражданин Республики Алтай

1. Бардин Александр Киндишевич, Ага-Зайсан алтайского народа.
2. Беставашили Гоча Яковлевич, директор ООО «Орион».
3. Санков Анатолий Александрович, ветеран труда, козовод совхоза «Эдиганский».
4. Шадеев Александр Евдокимович, ветеран труда, управляющий делами Администрации Чемальского района.



Г.Я. Беставашили



А.А. Санков



А.Е. Шадеев

Заслуженный экономист Республики Алтай

1. Зайцева Татьяна Васильевна, начальник финотдела Администрации Чемальского района.





Заслуженные учителя Российской Федерации

1. Бачурина Людмила Павловна, учитель математики МОУ «Чемальская СОШ».
2. Носкова Галина Михайловна, учитель физики МОУ «Чепошская СОШ».
3. Прищепа Екатерина Федоровна, учитель математики МОУ «Аносинская СОШ имени Г.И. Гуркина».
4. Чинчаева Галина Николаевна, учитель русского языка и литературы МОУ «Чепошская СОШ».
5. Шадеева Галина Владимировна, учитель начальных классов. МОУ «Чемальская СОШ».




Л.П. Бачурина



Г.М. Носкова



Е.Ф. Прищепа




Г.Н. Чинчаева



Г.В. Шадеева

Заслуженные работники образования Республики Алтай

1. Айбыкова Мария Николаевна, заведующая РМК отдела образования администрации Чемальского района.
2. Вакулева Нина Ивановна, консультант отдела образования администрации Чемальского района.
3. Макарова Зоя Алексеевна, методист отдела образования администрации Чемальского района.
4. Дружина Елена Юрьевна, воспитатель детского сада «Медвежонок».
5. Иванова Екатерина Александровна, заместитель директора по УВР МОУ «Чепошская СОШ».



М.Н. Айбыкова



Н.В. Вакулева



З.А. Макарова




Е.А. Иванова



Е.Ю. Дружина

Заслуженные учителя Республики Алтай


1. Жигалова Вера Григорьевна, учитель русского языка и литературы МОУ «Аносинская СОШ».
2. Попова Анна Ивановна, учитель химии МОУ «Эликманарская СОШ».
3. Прищепа Екатерина Федоровна, учитель математики МОУ «Аносинская СОШ».
4. Ширияева Татьяна Геннадьевна, учитель математики МОУ «Чепошская СОШ».
5. Бокчукова Нина Сергеевна, учитель начальных классов МОУ «Куюсская ООШ».
6. Калова Лилия Егоровна, учитель алтайского языка и литературы МОУ «Эдиганская ООШ».
7. Котеланова Надежда Леонидовна, учитель биологии МОУ «Чепошская СОШ».
8. Бабрашева Лидия Васильевна, учитель истории МОУ «Бешпельтирская СОШ им. Н.Н. Суразаковой».



В.Г. Жигалова



А.И. Попова



Е.Ф. Прищепа



Т.Г. Ширияева



Н.С. Бокчукова



Л.Е. Калова



Н.Л. Котеланова



Л.В. Бабрашева

Заслуженный работник физической культуры Республики Алтай



1. Иванова Татьяна Николаевна, учитель физической культуры МОУ «Чепошская СОШ».

Заслуженный тренер Республики Алтай




1. Каланов Валерий Александрович, тренер МОУ ДОД «Чемальская ДЮСШ».





Заслуженные врачи Российской Федерации

1. Федченко Иван Григорьевич, главный врач горно-климатического санатория «Чемал».
2. Пласкеева Галина Яковлевна, врач горно-климатического санатория «Чемал».



Г.Я. Пласкеева



И.Г. Федченко

Заслуженные врачи Республики Алтай

1. Табыдаков Анатолий Адисович, терапевт Чемальской районной больницы.
2. Романов Михаил Степанович, врач-эпидемиолог горно-климатического санатория «Чемал».



А.А. Табыдаков



М.С. Романов

- Заслуженный работник здравоохранения Республики Алтай**
1. Ухачина Эльвира Николаевна, лаборант Чемальского детского туберкулезного санатория.



- Заслуженный работник социальной защиты населения Республики Алтай**
1. Зубакин Алексей Федорович, заместитель главы администрации Чемальского района.



Заслуженные работники культуры Российской Федерации

1. Польских Августа Ефимовна, заведующая Эликманарской сельской библиотекой.
2. Штанаков Иван Салбакович, киномеханик с. Бешпельтир.



А.Е. Польских



И.С. Штанаков

Заслуженные работники культуры Республики Алтай

1. Андреева Анна Ивановна, заведующая Эликманарской детской библиотекой.
2. Тенгереева Капитолина Чачаевна, заведующая Куюсской сельской библиотекой.
3. Штанакова Римма Михайловна, заведующая Бешпельтирской сельской библиотекой.
4. Козионов Петр Анатольевич, художественный руководитель народного ансамбля «Русские узоры».
5. Челтуева Алена Яковлевна, «Заслуженная артистка Республики Алтай».
6. Мекешева Любовь Кулуновна, методист культурно-досугового центра.
7. Бардин Александр Киндишевич, руководитель центра алтайской культуры.
8. Колесникова Вера Александровна, методист культурно-досугового центра.




А.И. Андреева



К.Ч. Тенгереева



Р.М. Штанакова



П.А. Козионов



А.Я. Челтуева



Л.К. Мекешева



В.А. Колесникова






Заслуженные журналисты Республики Алтай

1. Тодошева Тамара Алексеевна, корреспондент газеты «Чемальский вестник».
2. Филимонова Валентина Павловна, внештатный корреспондент газеты «Чемальский вестник», «Звезда Алтая».



Заслуженный юрист Республики Алтай

1. Диких Елена Юрьевна, начальник Чемальского отдела управления Федеральной службы государственной регистрации, кадастра и картографии Республики Алтай.



Заслуженный работник физической культуры и спорта Республики Алтай

1. Бедарев Владимир Николаевич, ветеран спорта.



Заслуженный работник сельского хозяйства Российской Федерации

1. Яныканов Виктор Леонидович, глава крестьянского хозяйства «Карлагаш».



Заслуженные лесоводы Российской Федерации

1. Трунов Михаил Иванович, директор Чемальского лесхоза.
2. Шестаков А.И. лесничий Усть-Семинского лесничества Чемальского лесхоза.
3. Шевченко Сергей Завенович, директор Чемальского лесхоза.




М.И. Трунов



А.И. Шестаков

Заслуженные работники лесного хозяйства Республики Алтай

1. Карпов В.А., инженер лесного хозяйства Чемальского лесничества.
2. Ежов Владимир Иванович, директор АУ РА «Чемал лес».



В.А. Карпов



В.И. Ежов





Список женщин Чемальского района,
удостоенных наград за воспитание детей

Почетное звание «Мать-героиня»

1. Бедарева Анна Александровна, с. Чепош
2. Булгакова Сур Детьшевна, с. Ороктой
3. Бадина Анастасия Филимоновна, с. Аскат
4. Кабукова Анастасия Штоповна, с. Бешпельтир
5. Пекпеева Александра Телесовна, с. Куюс
6. Попошева Галина Ивановна, с. Чепош
7. Туянина Прасковья Кармановна, с. Куюм
8. Табадякова Валентина Тимофеевна, с. Узнезя
9. Меткечекова Дянай Байрымовна, с. Ороктой



В.Т. Табадякова Д.Б. Меткечекова



А.Ш. Кабукова

А.Т. Пекпеева

Г.И. Попошева

П.К. Туянина

С.Д. Булгакова

Почетное звание «Быйанду Эне» («Почитаемая мать»)
Республики Алтай

- | | |
|--------------------------------|------------------------------------|
| 1. Боронкина Н.М., с. Эдиган | 9. Тагукова Р.Е., с. Узнезя |
| 2. Илакова Л.В., с. Бешпельтир | 10. Тубачакова Д.К., с. Бешпельтир |
| 3. Кулебакина К.Г., с. Чемал | 11. Черникова А.С., с. Эликманар |
| 4. Кучинова Н.Н., с. Ороктой | 12. Чумакаева И.Н., с. Анос |
| 5. Лазарева Л.А., с. Узнезя | 13. Штанакова Н.И., с. Бешпельтир |
| 6. Мучукова Л.В., с. Узнезя | 14. Юдакова З.Ю., с. Аюла |
| 7. Попова Е.Е., с. Чепош | 15. Ядогаева А.И., с. Чемал |
| 8. Суханова Н.П., с. Эликманар | 16. Губина Л.А., с. Бешпельтир |



Орден Почета, орден «Родительская Слава»

1. Софронова С.В., с. Чемал.

Почетные граждане «Муниципальное образование «Чемальский район»

- | | |
|---------------------------------------|--------------------------------------|
| 1. Акпашев Владимир Петрович | 40. Матюнин Михаил Николаевич |
| 2. Алчубаев Александр Николаевич | 41. Механошина Александра Леонидовна |
| 3. Антарадонов Юрий Васильевич | 42. Митькин Владимир Эркешевич |
| 4. Ардиматов Вадим Юрьевич | 43. Митькина Светлана Андреевна |
| 5. Бардина Таисия Петровна | 44. Монцева Екатерина Галиуловна |
| 6. Бачурина Тамара Евдокимовна | 45. Носкова Галина Михайловна |
| 7. Бедарев Владимир Николаевич | 46. Пальталлер Роберт Робертович |
| 8. Белеков Иван Итулович | 47. Петров Владимир Иванович |
| 9. Бердников Александр Васильевич | 48. Романов Михаил Степанович |
| 10. Беспалова Александра Дмитриевна | 49. Ромасюк Виктор Иванович |
| 11. Бояркин Александр Иванович | 50. Собакарев Владимир Иванович |
| 12. Букачаков Родион Борисович | 51. Сорокин Юрий Васильевич |
| 13. Брюханов Валерий Михайлович | 52. Сумин Геннадий Петрович |
| 14. Василенко Наталья Дмитриевна | 53. Табадяков Андрей Викторович |
| 15. Глебова Фаина Гавриловна | 54. Табадякова Нина Торпоновна |
| 16. Глечикова Валентина Андреевна | 55. Тадинова Анастасия Макаровна |
| 17. Григорьев Николай Васильевич | 56. Тадыева Эмма Александровна |
| 18. Гусельникова Наталья Владимировна | 57. Тенгерекоев Виктор Кызылович |
| 19. Долгова Васса Васильевна | 58. Тозыякова Вера Федоровна |
| 20. Дуплинская Вера Дмитриевна | 59. Тозыякова Любовь Николаевна |
| 21. Зубакин Алексей Федорович | 60. Тутушева Нина Кузьмовна |
| 22. Иванова Татьяна Николаевна | 61. Тюхтенов Степан Сузанович |
| 23. Исаева Мария Константиновна | 62. Федченко Надежда Федоровна |
| 24. Кабукова Светлана Алексеевна | 63. Федченко Михаил Григорьевич |
| 25. Каланов Валерий Александрович | 64. Хицов Станислав Геннадьевич |
| 26. Кардаманов Сергей Иванович | 65. Целько Александр Витальевич |
| 27. Карелин Александр Александрович | 66. Четвернин Олег Александрович |
| 28. Кашина Анфиса Дементьевна | 67. Чепурной Александр Николаевич |
| 29. Кергилов Карыш Улдапович | 68. Чепурная Анна Егоровна |
| 30. Ковязин Трофим Евдокимович | 69. Чечегоева Зоя Таинчиновна |
| 31. Кончев Владимир Егорович | 70. Чинчаева Галина Николаевна |
| 32. Крельтина Тамара Никитична | 71. Шадеев Александр Евдокимович |
| 33. Кулагин Егор Григорьевич | 72. Шибает Александр Иванович |
| 34. Ларин Евгений Владимирович | 73. Шмидтке Николай Робертович |
| 35. Леонтьев Альберт Викторович | 74. Штанаков Иван Салбакович |
| 36. Липова Надежда Андреевна | 75. Щербакова Любовь Борисовна |
| 37. Литвиновская Любовь Михайловна | 76. Яныканов Виктор Леонидович |
| 38. Майманакова Светлана Михайловна | 77. Яманов Анатолий Пантелеевич |
| 39. Макарова Зоя Алексеевна | |



**Список использованных фондов «Архивный отдел МО «Чемальский район»**

1. Ф.Р-1. Исполнительный комитет Совета депутатов трудящихся Эликмонарского аймака. Оп. 1.
2. Ф.Р-2. Чепюшская сельская администрация. Оп. 1.
3. Ф.Р-3. Эликманарская сельская администрация. Оп. 1.
4. Ф.Р-11. Исполнительный комитет Куюмского сельского совета депутатов трудящихся. Оп. 1.
5. Ф.Р-13. Дорожный отдел Эликманарского аймакисполкома. Оп. 1.
6. Ф.Р-14. Эликманарский аймачный потребительский союз. Оп. 1.
7. Ф.Р-16. Детский туберкулезный санаторий «Чемал». Оп. 1.
8. Ф.Р-17. Отдел образования администрации Чемальского района. Оп. 1.
9. Ф.Р-19. Эликманарская аймачная больница. Оп. 1.
10. Ф.Р-24. Узнезинский маслосырзавод. Оп. 1.
11. Ф.Р-26. Исполнительный комитет Узнезинского сельского Совета депутатов трудящихся. Оп. 1.
12. Ф.Р-27. Отдел культуры администрации Чемальского района. Оп. 1.
13. Ф.Р-28. Аносинская сельская администрация. Оп. 1.
14. Ф.Р-31. Исполнительный комитет Аюлинского сельского Совета депутатов трудящихся. Оп. 1.
15. Ф.Р-32. Колхоз имени Калинина. Оп. 1.
16. Ф.Р-33. Аскатский детский дом. Оп. 1.
17. Ф.Р-34. Колхоз «Кызыл Черю». Оп. 1.
18. Ф.Р-36. Колхоз «Горный пахарь». Оп. 1.
19. Ф.Р-37. Опытное-производственное хозяйство «Чемальское» научно-производственного объединения «Сады Сибири» РАСХН. Оп. 1.
20. Ф.Р-38. Колхоз имени Ленина Аносинского сельского Совета. Оп. 1.
21. Ф.Р-41. Колхоз «Путь Ленина» Еландинского сельского Совета. Оп. 1.
22. Ф.Р-43. Исполнительный комитет Эдиганского сельского Совета депутатов трудящихся. Оп. 1.
23. Ф.Р-44. Сельхозартель «Искра» Эдиганского сельсовета. Оп. 1.
24. Ф.Р-46. Колхоз «Герой труда» Эликмонарского сельсовета. Оп. 1.
25. Ф.Р-49. Колхоз «50 лет Советам» (с центром в с. Узнезя). Оп. 1.
26. Ф.Р-52. Сельхозартель «Кызыл Анчи» Уожанского сельского Совета. Оп. 1.
27. Ф.Р-55. Куюсская сельская администрация. Оп. 1.
28. Ф.Р-56. Совхоз «Эликманарский». Оп. 1.
29. Ф.Р-57. Исполнительный комитет Ороктойского сельского Совета. Оп. 1.
30. Ф.Р-58. Чемальская сельская администрация. Оп. 1.
31. Ф.Р-59. Чемальское лесное хозяйство. Оп. 1.
32. Ф.Р-60. Совхоз «Каракольский». Оп. 1.
33. Ф.Р-61. Совхоз «Эдиганский». Оп. 1.
34. Ф.Р-62. Бешпельтирская сельская администрация. Оп. 1.
35. Ф.Р-63. Администрация Чемальского района. Оп. 1.
36. Ф.Р-64. Архивная коллекция «Документы участников Великой Отечественной войны, войны в Афганистане, военных конфликтах, тружениках тыла». Оп. 1.
37. Ф.Р-70. Архивная коллекция «История Чемальского района». Оп. 1.
38. Ф.Р-72. Архивная коллекция «Таланты Чемальской района». Оп. 1.
39. Ф.Р-75. Отдел планирования и управления экономикой администрации Чемальского района. Оп. 1.
40. Ф.Р-79. Архивная коллекция «Известные люди Чемальского района». Оп. 1.

Список литературы и источников:

1. Административно-территориальное деление Горного Алтая. Сборник архивных документов 1917–2016 гг. / ред. коллегия Р.К. Сагьдыева, Л.Н. Мукаева, М.А. Яковлева. – Барнаул, 2016. – 400 с.
2. Белекова Э.А. А.В. Анохин и краеведческое движение в Горном Алтае // <http://www.musey.anohina.ru/index.php/posetitelyam/150-let-anokhinu-a-v-v-2019>
3. Бражников Я.И. Горный Алтай в Великой Отечественной войне. – Горно-Алтайск: Горно-Алтайское отделение Алтайского книжного издательства, 1966. – 192 с.
4. Гаврилов Е. Алтай. История сел: История сел Нижний и Верхний Куюм; История села Анос; История села Чепюш // <http://www.vtourisme.com/altaj/istoriya/drevnij-altaj/1594-tarkhatinskij->
5. Гаврилов Е. Алтай. Села Республики Алтай: Анос; Аскат; Аюла; Еланда; Куюм (Нижний Куюм); Куюс; Ороктой; Узнезя; Чемал; Чепюш; Эдиган; Элекмонар // <http://www.vtourisme.com/altaj/istoriya/drevnij-altaj/1594-tarkhatinskij->
6. Гаврилов Е. Алтай. Чемальская ГЭС // <http://www.vtourisme.com/altaj/istoriya/drevnij-altaj/1594-tarkhatinskij->
7. Горный Алтай и его население. Т. I. Вып. I. Кочевники Бийского уезда. Барнаул: Типо-Литография Главного Управления Алтайского округа, 1900. – 487 с.
8. Горный Алтай и его население. Т. I: Вып. II. Неземледельческие промыслы кочевников Бийского уезда. – Барнаул: Типо-Литография Главного Управления Алтайского округа, 1902. – 57 с.
9. Горный Алтай и его население. Т. III. Вып. II. Оседлые инородцы Бийского уезда. – Барнаул: Типо-Литография Главного Управления Алтайского округа, 1902. – 27 с.

10. Еркинова Р.М. Шаманский мир в рисунках Г.И. Чорос-Гуркина // Вестник ТГУ. 2008. – С. 80–84.
11. В составе Томской губернии. История Республики Алтай в документах Государственного архива Томской области. XIX – начало XX века. – Горно-Алтайск, 2004. – 528 с.
12. Из духовного наследия алтайских миссионеров. Сборник / Сост., вступит. статья и примечания протоиерея Б.И. Пивоварова. – Новосибирск, 1998. – 194 с.
13. Иллюстрированный атлас «Республика Алтай» / Ответственный редактор И.В. Данилевич. – Новосибирск: Изд-во «Арта», 2006. – 368 с.
14. Календарь памятных дат Чемальского района. 2013–2018 гг. / Архивный отдел МО «Чемальский район». – Чемал, 2013–2018.
15. Мукаева Л.Н. Землевладение и землепользование // История Республики Алтай. Т. II. Горный Алтай в составе Российского государства (1756–1916 гг.) / НИИ алтаистики им. С.С. Суразакова; редколл. Н.В. Екеев (отв. ред.), Н.М. Екеева и др. – Горно-Алтайск: Горно-Алт. тип., 2010. – С. 105–125.
16. Мукаева Л.Н. История административно-территориального устройства Горного Алтая в прошлом и настоящем // Административно-территориальное деление Горного Алтая. Сборник архивных документов 1917–2016 гг. / ред. коллегия Р.К. Сагдыева, Л.Н. Мукаева, М.А. Яковлева. – Барнаул, 2016. – С. 8–25.
17. Мукаева Л.Н. Из истории Горного Алтая // Республика Алтай в цифрах. Юбилейный статистический сборник. / Алтайстат. – Горно-Алтайск, 2006. С. 10–21.
18. Мукаева Л.Н. История Горного Алтая // Население Горного Алтая в зеркале статистики: по материалам переписей населения. К 90-летию Образования Ойротской автономной области / Пред. редакционной коллегии В.Н. Лацков, ред.-сост. Н.Д. Кочергина, В.К. Горбунова, С.Н. Медведев. – Горно-Алтайск, 2012. – С. 9–19.
19. Мукаева Л.Н. Политика Кабинета в Горном Алтае в досоветское время: монография. – Горно-Алтайск: РИО ГАГУ, 2014. – 112 с.
20. Мукаева Л.Н., Чинина Э.П. Пророчества и видения в агиографическом произведении М.В. Чевалкова // Макарьевские чтения: Материалы 11 международной научно-практической конференции (21–24 сентября 2016 г.) / ред. Ф. И. Куликов. – Горно-Алтайск: РИО ГАГУ, 2016. – С. 70–76.
21. Муниципальное образование «Чеповское сельское поселение». – Горно-Алтайск: ООО «Горно-Алтайская типография», 2018. – 76 с.
22. Население Горного Алтая в зеркале статистики: по материалам переписей населения. К 90-летию образования Ойротской автономной области / Пред. редакционной коллегии В.Н. Лацков, ред.-сост. Н.Д. Кочергина, В.К. Горбунова, С.Н. Медведев. – Горно-Алтайск, 2012. – 152 с.
23. От уезда к республике, 1917–2001 гг. Сборник архивных документов / Гос. арх. служба Респ. Алтай. – Горно-Алтайск, 2001. – 276 с.
24. Очерки по истории Горно-Алтайской автономной области / Под ред. и с предисл. проф. Л.П. Потапова; Горно-Алт. науч.-исслед. ин-т истории, яз. и литературы. – Горно-Алтайск: Алт. кн. изд-во. Горно-Алт. отд-ние, 1973. – 536 с.
25. Очерки истории Горно-Алтайской областной организации КПСС / Гл. ред. Н.С. Лазебный. – Горно-Алтайск: Горно-Алтайское отделение Алтайского книжного издательства, 1971. – 394 с.
26. Отчеты Алтайской духовной миссии // Томские Епархиальные ведомости. 1879–1914.
27. Памятная книжка Томской губернии – Томск: Том. стат. ком., 1871 – 1915.
28. Памятники истории, отражающие события времен Гражданской войны в Горном Алтае / Составитель Телеков Г.С. – Горно-Алтайск: АУ РА «Агентство по культурно-историческому наследию Республики Алтай», 2017. – 180 с.
29. Потапов Л. П. Очерк истории Ойротии. – Новосибирск: т.-л. ЗСКПТ, 1933. – 204 с.
30. Потапов Л.П. Поездка в колхозы Чемальского аймака Ойротской автономной области // Труды Института по изучению народов СССР / Акад. наук СССР; Вып. 1. – Л.: Изд-во и тип. Академии наук СССР, 1932. – 48 с.
31. Республика Алтай в цифрах. Юбилейный статистический сборник / Алтайстат. – Горно-Алтайск, 2006. С. 10–21.
32. Сапожников В.В. Пути по Русскому Алтаю. – Томск, 1912. – 170 с.
33. Скворцова Т. Святитель Макарий Алтайский в истории Чемала // Материалы III Свято-Макариевских чтений на Алтае // http://www.orthedu.ru/nskeparh/makariii_nev/nasledie/nasled.htm
34. Список населенных мест Томской губернии. – Томск: Том. губ. стат. ком., 1863–1923.
35. Степанова Н.Ф., Соенов В.И. Археологические памятники и объекты Чемальского района. – Горно-Алтайск: АКИН, 2009. – 212 с.
36. Сысуев П. Из Улалы до Чемала и Чепоса. – Томск: Тип. Епарх. братства, 1905. – 24 с.
37. Токарев С.А. Докапиталистические пережитки в Ойротии. – М.-Л.: Соцэкгиз. Ленингр. отд-ние, 1936. – 153 с.
38. Чудеса Алтайских гор. Достопримечательности, сказки. Легенды, рассказы очевидцев / Текст: Шадрина Ольга. – Бийск: ООО «Типография Гарт», 2018. – 96 с.
39. Шемелев В. Горные экскурсии рабочей молодежи // Сибирские огни. 1925. № 1. – С. 230–254.
40. Шипилов В.Н. Митрополит Макарий Невский. Апостол Алтая. – Барнаул: Алт. дом печати, 2015. – 288 с.



ЧЕМАЛЬСКИЙ РАЙОН: ИСТОРИЯ И СОВРЕМЕННОСТЬ

*К 25-летию образования
Чемальского района*

Подписано в печать 22.10.2019 г.
Объем 39,2 уч.-изд. л. Формат 64x90 1/8. Бумага офсетная.
Тираж 200 экз. Заказ № 5477.
Отпечатано ИП Колмогоров И.А.,
656049, г. Барнаул, пр-т Социалистический, 85,
тел.: (3852) 36-82-51, 8-800-700-1583,
nf-kniga@yandex.ru,
сайт: типография-новый-формат.рф

